

Российская Федерация  
Новгородская область

Администрация Великого Новгорода

## ПОСТАНОВЛЕНИЕ

17.02.2020 № 540  
Великий Новгород

### **Об утверждении изменений в документацию по планировке территории**

В целях эффективного использования городских территорий, в соответствии со статьями 43, 45, 46 Градостроительного кодекса Российской Федерации, Уставом муниципального образования - городского округа Великий Новгород

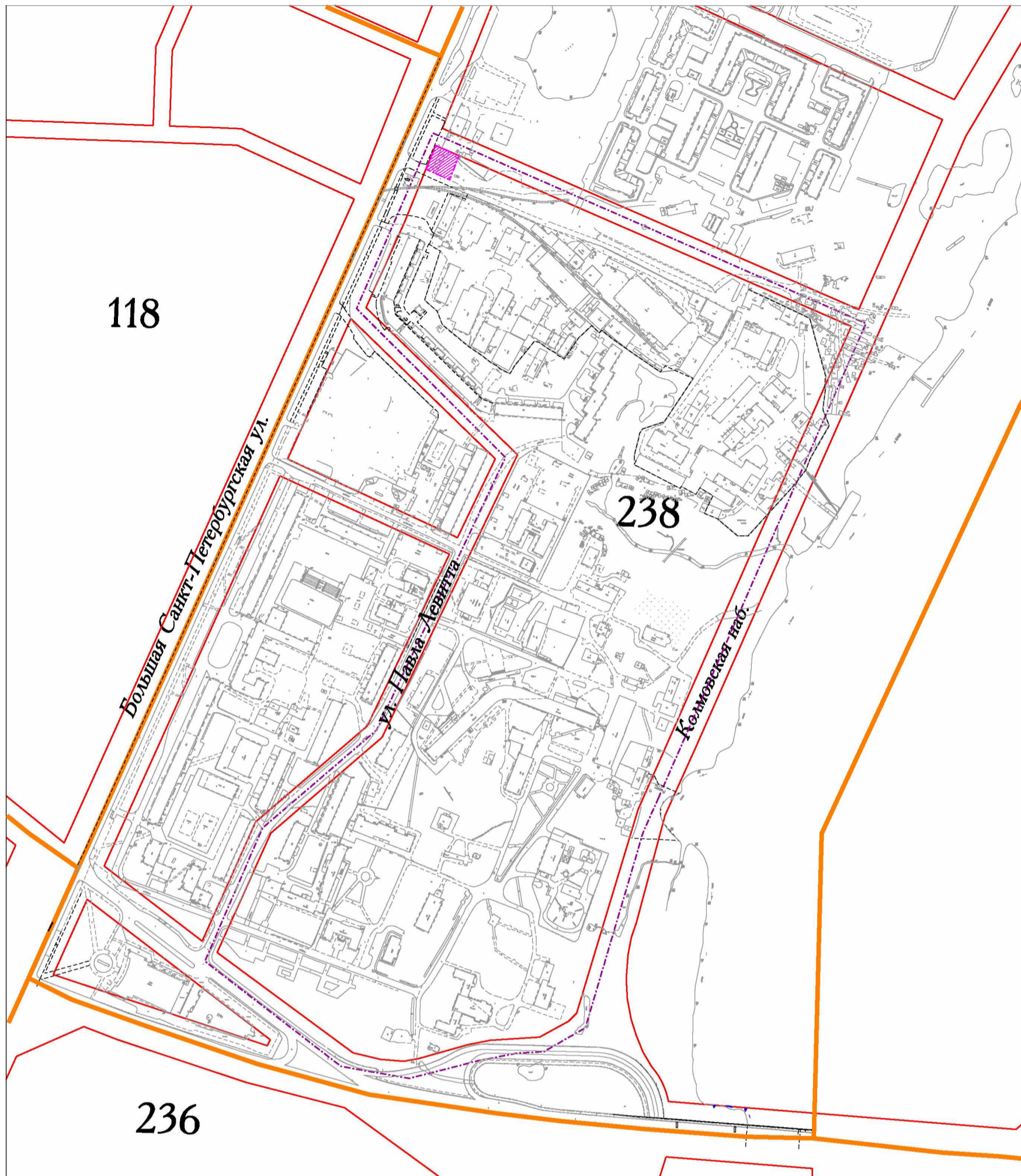
#### **ПОСТАНОВЛЯЮ:**

1. Утвердить изменения в документацию по планировке территории - проект межевания застроенной территории квартала 238 Великого Новгорода, утвержденный постановлением Администрации Великого Новгорода от 22.10.2010 № 4596 "Об утверждении документации по планировке территории".
2. Разместить материалы утвержденной документации по планировке территории на официальном сайте Администрации Великого Новгорода в сети Интернет.
3. Опубликовать настоящее постановление в газете "Новгород" и официальном сетевом издании "Интернет-газета "Новгород".

**Мэр Великого Новгорода**

**С.В. Бусурин**

МВ  
0540п



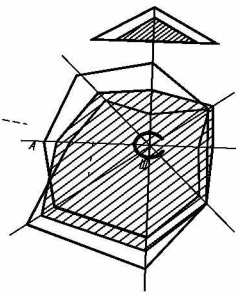
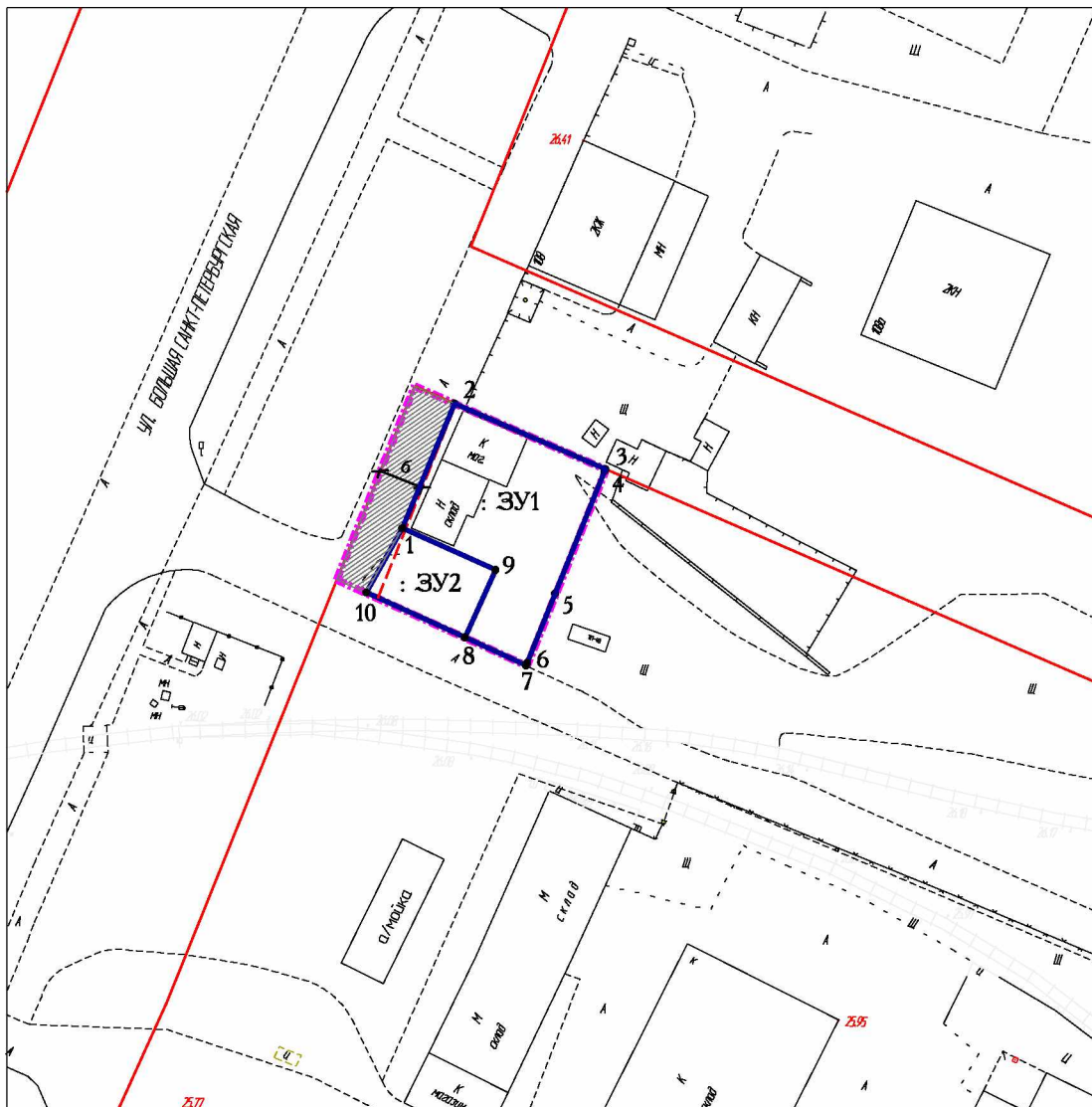
УСЛОВНЫЕ ОБОЗНАЧЕНИЯ

Элемент планировочной структуры	
Территория проектирования	
Красные линии	
Границы кварталов	
Номера кварталов	

Инв. № подл.	
Подпись и дата	
Взам. инв. №	

Изм.	Кол.уч	Лист	Ндож.	Подп.	Дата
Разраб.		Жуколин О.А.			
Н.Контроль		Жуколин О.А.			

- ПМ		
<b>ДОКУМЕНТАЦИЯ ПО ПЛАНРОВКЕ ТЕРРИТОРИИ</b> Внесение изменений в проект межевания застроенной территории квартала 238 Великого Новгорода		
Основная часть (подлежащая утверждению) проекта	Лист	Листов
ПМ	1	2
Чертеж межевания территории Элемент планировочной структуры, красные линии. М 1:5000		ИП Жуколин О.А.



**УСЛОВНЫЕ ОБОЗНАЧЕНИЯ**

- Граница проектирования
- Красные линии
- Линия минимального отступа от красных линий
- Границы образуемых земельных участков
- Планируемый публичный сервитут, устанавливаемый с целью прохода, проезда

**ПРИМЕЧАНИЕ**

Координаты характерных точек образуемых земельных участков и возможные способы образования указаны в текстовой части.

Взам. шиф. N	
Подпись и дата	
Инф. N подл.	

						<b>- ПМ</b>		
						<b>ДОКУМЕНТАЦИЯ ПО ПЛНИРОВКЕ ТЕРРИТОРИИ</b>		
						Внесение изменений в проект межевания застроенной территории квартала 238 Великого Новгорода		
Изм.	Кол.уч	Лист	Ндок.	Подп.	Дата	Основная часть (подлежащая утверждению) проекта	Лист	Листов
Разраб.		Жуколин О.А.					ПМ	2
Н.Контроль		Жуколин О.А.				Чертеж межевания территории Образуемые земельные участки, публичные сервитуты. М 1:1000	<b>ИП Жуколин О.А.</b>	