



Российская Федерация  
Новгородская область

## Дума Великого Новгорода

# РЕШЕНИЕ

### О внесении изменений в приложения к Правилам землепользования и застройки Великого Новгорода

Принято Думой Великого Новгорода 31 января 2024 года

В соответствии со статьями 31 - 33 Градостроительного кодекса Российской Федерации, Федеральным законом от 6 октября 2003 г. № 131-ФЗ "Об общих принципах организации местного самоуправления в Российской Федерации", статьей 7 Федерального закона от 14 марта 2022 г. № 58-ФЗ "О внесении изменений в отдельные законодательные акты Российской Федерации", Положением о порядке организации и проведения публичных слушаний или общественных обсуждений по вопросам градостроительной деятельности и вопросам благоустройства на территории муниципального образования - городского округа Великий Новгород, утвержденным решением Думы Великого Новгорода от 28.02.2019 № 132, на основании постановления Администрации Великого Новгорода от 10.04.2023 № 1638 "О подготовке проекта изменений в Правила землепользования и застройки Великого Новгорода", протокола общественных обсуждений от 26.12.2023 № 36-23, заключения о результатах общественных обсуждений от 26.12.2023 № 36-23 Дума Великого Новгорода

#### **РЕШИЛА:**

1. Внести в приложения к Правилам землепользования и застройки Великого Новгорода, утвержденным решением Думы Великого Новгорода от 25.12.2019 № 347 (в редакции решений Думы Великого Новгорода от 08.09.2020 № 461, от 26.11.2020 № 495, от 25.02.2022 № 670, от 22.04.2022 № 689, от 26.12.2022 № 804, от 23.06.2023 № 892, от 24.08.2023 № 918, от 28.11.2023 № 55), следующие изменения:
  - 1.1 Изложить прилагаемую карту градостроительного зонирования Великого Новгорода в новой редакции.
  - 1.2. Внести прилагаемые изменения в описания местоположения границ территориальных зон.

2. Настоящее решение вступает в силу со дня его опубликования в газете "Новгород".

**Председатель Думы Великого  
Новгорода**

**Исполняющий полномочия Мэра Великого  
Новгорода**

**К.С. Сомов**

**А.В. Тимофеев**

Великий Новгород

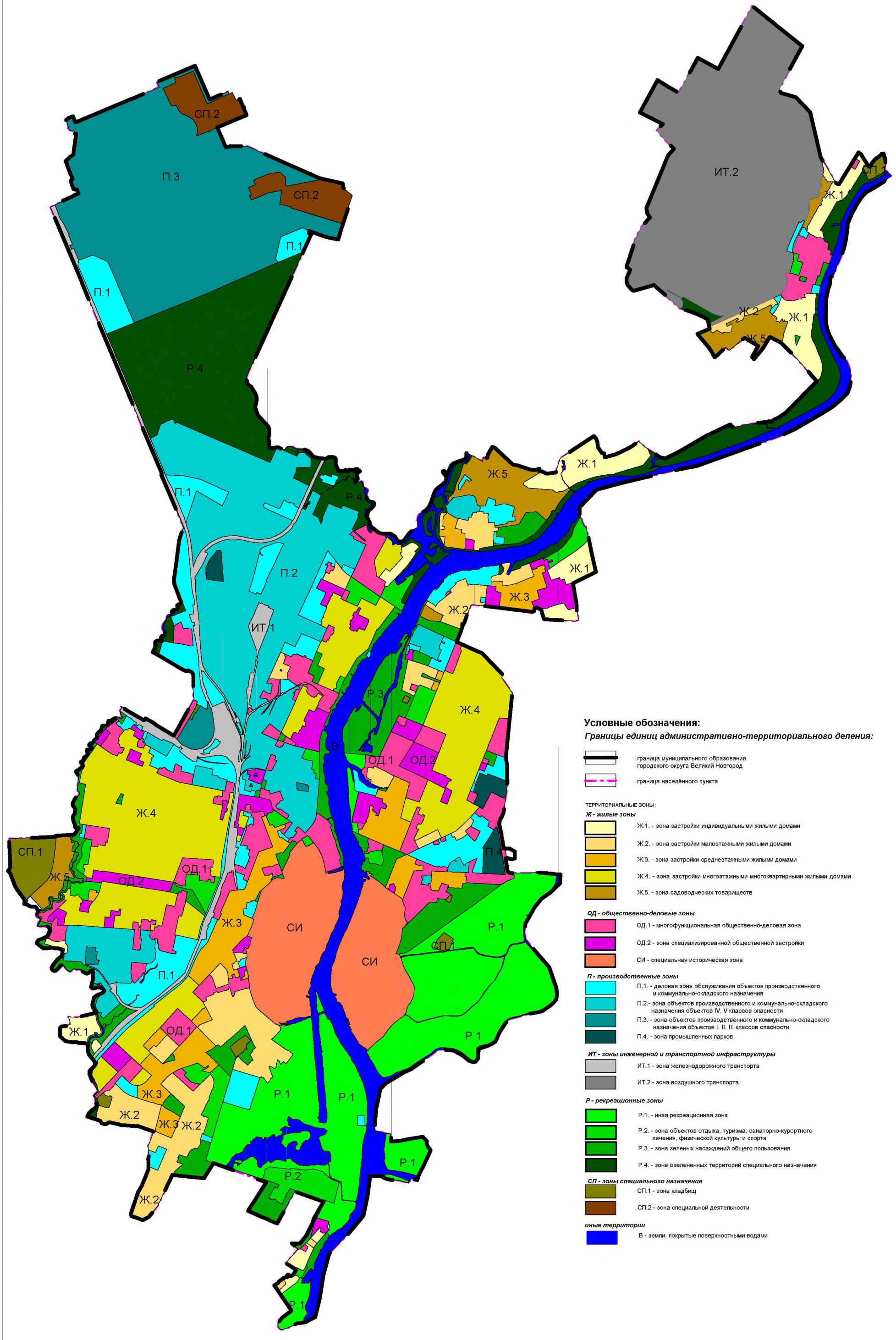
31.01.2024

№ 97

ас

0097рд

Карта градостроительного зонирования Великого Новгорода

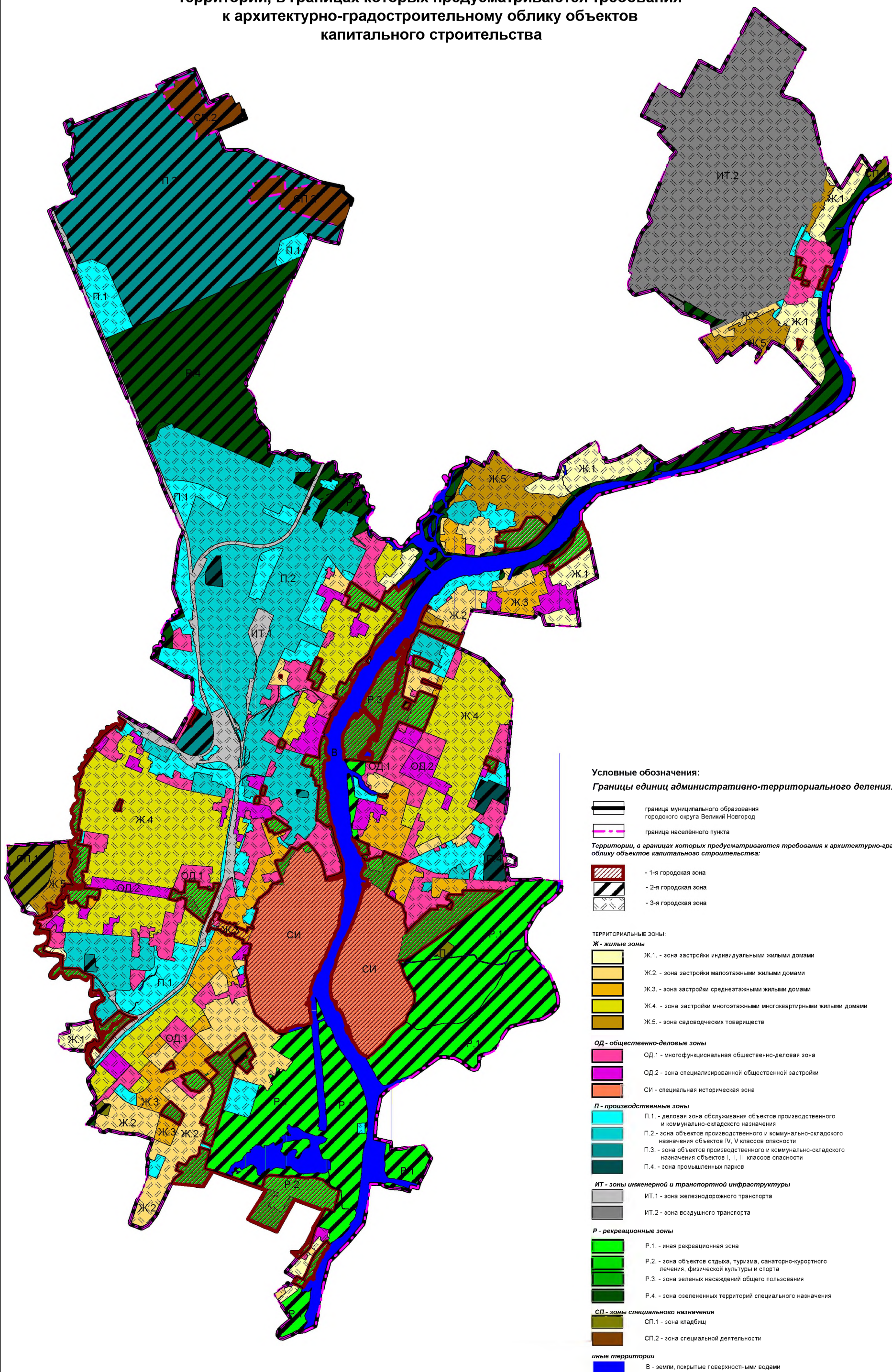


- Условные обозначения:**  
*Границы единиц административно-территориального деления:*
- граница муниципального образования городского округа Великий Новгород
  - граница населённого пункта
- ТЕРРИТОРИАЛЬНЫЕ ЗОНЫ:**
- Ж - жилые зоны**
- Ж.1 - зона застройки индивидуальными жилыми домами
  - Ж.2 - зона застройки малоэтажными жилыми домами
  - Ж.3 - зона застройки среднеэтажными жилыми домами
  - Ж.4 - зона застройки многоэтажными многоквартирными жилыми домами
  - Ж.5 - зона садоводческих товариществ
- ОД - общественно-деловые зоны**
- ОД.1 - многофункциональная общественно-деловая зона
  - ОД.2 - зона специализированной общественной застройки
  - СИ - специальная историческая зона
- П - производственные зоны**
- П.1 - деловая зона обслуживания объектов производственного и коммунально-складского назначения
  - П.2 - зона объектов производственного и коммунально-складского назначения объектов IV, V классов опасности
  - П.3 - зона объектов производственного и коммунально-складского назначения объектов I, II, III классов опасности
  - П.4 - зона промышленных парков
- ИТ - зоны инженерной и транспортной инфраструктуры**
- ИТ.1 - зона железнодорожного транспорта
  - ИТ.2 - зона воздушного транспорта
- Р - рекреационные зоны**
- Р.1 - иная рекреационная зона
  - Р.2 - зона объектов отдыха, туризма, санаторно-курортного лечения, физической культуры и спорта
  - Р.3 - зона зеленых насаждений общего пользования
  - Р.4 - зона озелененных территорий специального назначения
- СП - зоны специального назначения**
- СП.1 - зона кладбищ
  - СП.2 - зона специальной деятельности
- иные территории**
- В - земли, покрытые поверхностными водами



Карта градостроительного зонирования Великого Новгорода:

территории, в границах которых предусматриваются требования  
к архитектурно-градостроительному облику объектов  
капитального строительства



Условные обозначения:

Границы единиц административно-территориального деления:

- граница муниципального образования городского округа Великий Новгород
- граница населённого пункта

Территории, в границах которых предусматриваются требования к архитектурно-градостроительному облику объектов капитального строительства:

- 1-я городская зона
- 2-я городская зона
- 3-я городская зона

ТЕРРИТОРИАЛЬНЫЕ ЗОНЫ:

Ж - жилые зоны

- Ж.1 - зона застройки индивидуальными жилыми домами
- Ж.2 - зона застройки малоэтажными жилыми домами
- Ж.3 - зона застройки среднетажными жилыми домами
- Ж.4 - зона застройки многоэтажными многоквартирными жилыми домами
- Ж.5 - зона садоводческих товариществ

ОД - общественно-деловые зоны

- ОД.1 - многофункциональная общественно-деловая зона
- ОД.2 - зона специализированной общественной застройки
- СИ - специальная историческая зона

П - производственные зоны

- П.1 - деловая зона обслуживания объектов производственного и коммунально-складского назначения
- П.2 - зона объектов производственного и коммунально-складского назначения объектов IV, V классов опасности
- П.3 - зона объектов производственного и коммунально-складского назначения объектов I, II, III классов опасности
- П.4 - зона промышленных парков

ИТ - зоны инженерной и транспортной инфраструктуры

- ИТ.1 - зона железнодорожного транспорта
- ИТ.2 - зона воздушного транспорта

Р - рекреационные зоны

- Р.1 - иная рекреационная зона
- Р.2 - зона объектов отдыха, туризма, санаторно-курортного лечения, физической культуры и спорта
- Р.3 - зона зеленых насаждений общего пользования
- Р.4 - зона озелененных территорий специального назначения

СП - зоны специального назначения

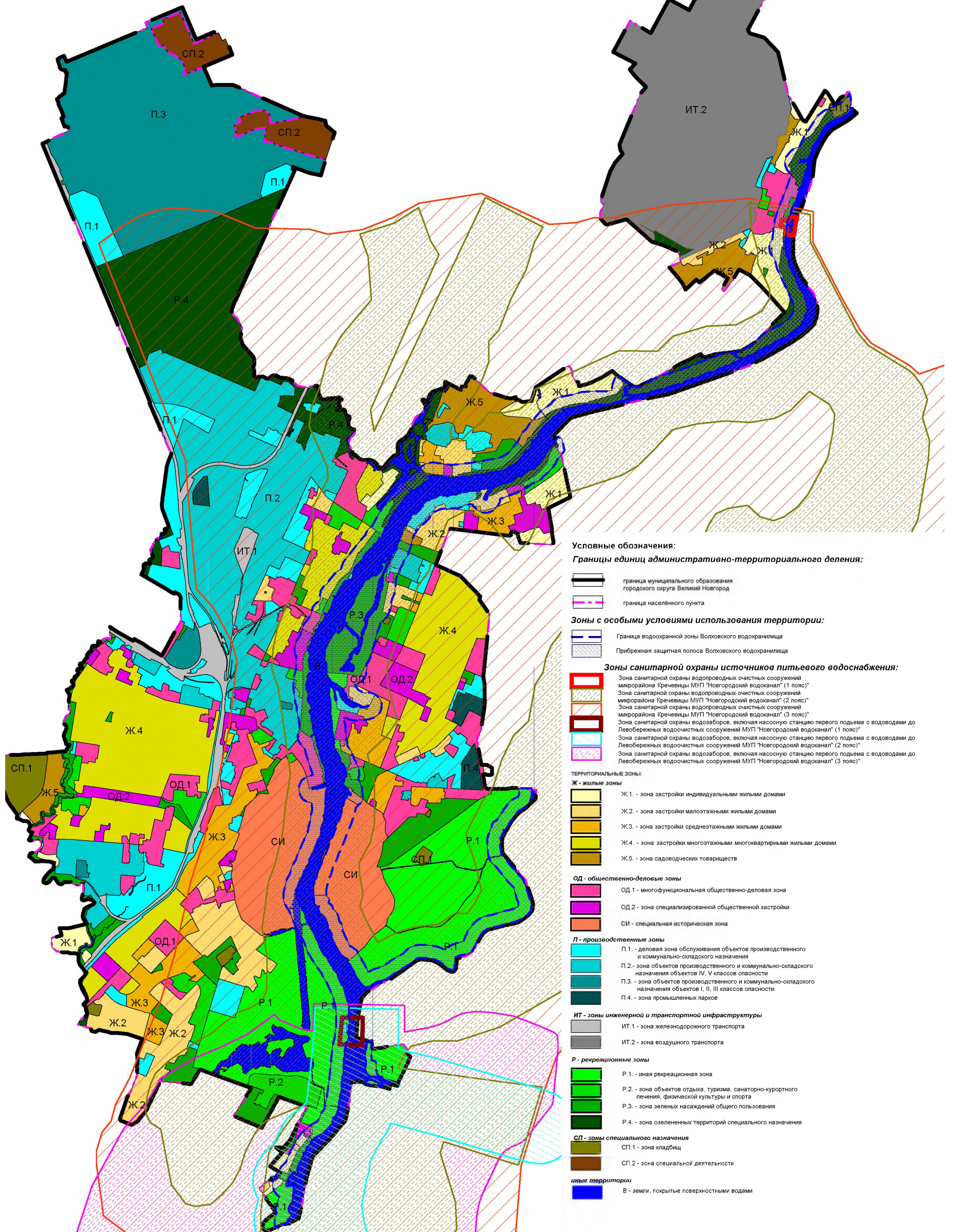
- СП.1 - зона кладбищ
- СП.2 - зона специальной деятельности

иные территории

- В - земли, покрытые поверхностными водами

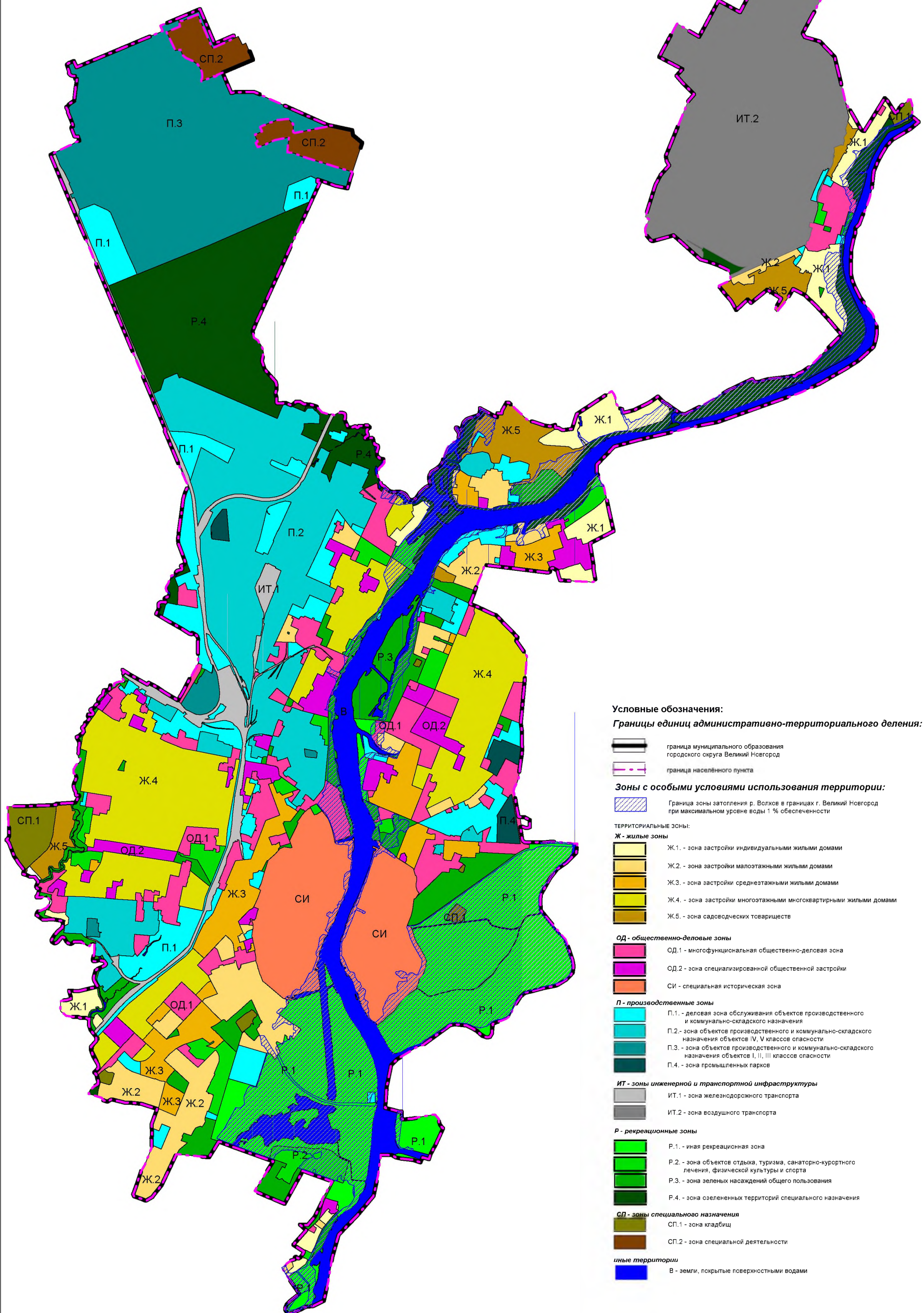


**Карта градостроительного зонирования Великого Новгорода:  
водоохранная зона, прибрежная защитная полоса  
зона охраны источников питьевого водоснабжения**



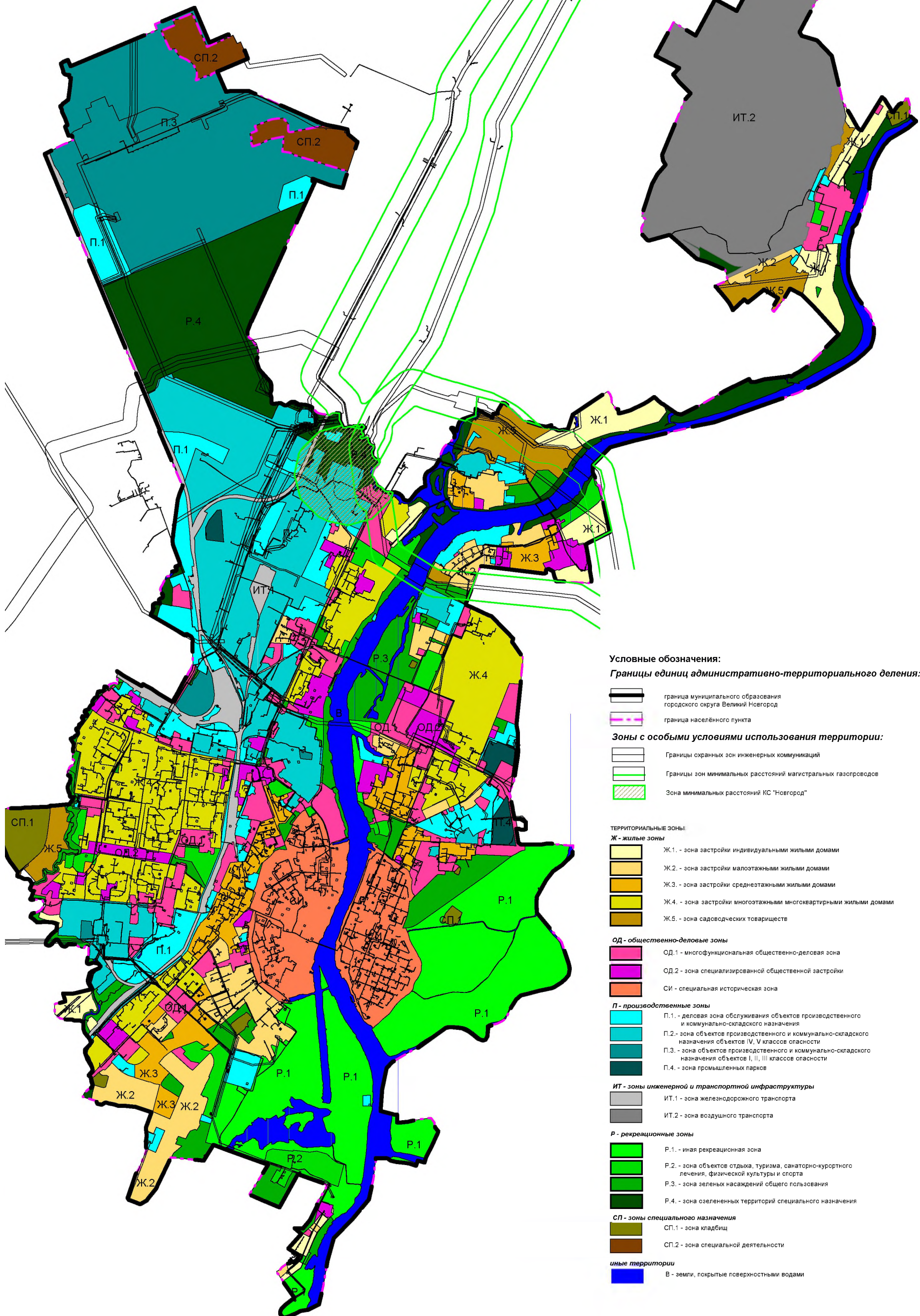


**Карта градостроительного зонирования Великого Новгорода:  
зона затопления р. Волхов в границах г. Великий Новгород  
при максимальном уровне воды 1 % обеспеченности**





## Карта градостроительного зонирования Великого Новгорода: охранные зоны инженерных коммуникаций



**Условные обозначения:**

**Границы единиц административно-территориального деления:**

- граница муниципального образования городского округа Великий Новгород
- граница населённого пункта

**Зоны с особыми условиями использования территории:**

- Границы охранных зон инженерных коммуникаций
- Границы зон минимальных расстояний магистральных газопроводов
- Зона минимальных расстояний КС "Новгород"

**ТЕРРИТОРИАЛЬНЫЕ ЗОНЫ:**

**Ж - жилые зоны**

- Ж.1 - зона застройки индивидуальными жилыми домами
- Ж.2 - зона застройки малоэтажными жилыми домами
- Ж.3 - зона застройки среднетажными жилыми домами
- Ж.4 - зона застройки многоэтажными многоквартирными жилыми домами
- Ж.5 - зона садоводческих товариществ

**Од - общественно-деловые зоны**

- Од.1 - многофункциональная общественно-деловая зона
- Од.2 - зона специализированной общественной застройки
- СИ - специальная историческая зона

**П - производственные зоны**

- П.1 - деловая зона обслуживания объектов производственного и коммунально-складского назначения
- П.2 - зона объектов производственного и коммунально-складского назначения объектов IV, V классов опасности
- П.3 - зона объектов производственного и коммунально-складского назначения объектов I, II, III классов опасности
- П.4 - зона промышленных парков

**ИТ - зоны инженерной и транспортной инфраструктуры**

- ИТ.1 - зона железнодорожного транспорта
- ИТ.2 - зона воздушного транспорта

**Р - рекреационные зоны**

- Р.1 - иная рекреационная зона
- Р.2 - зона объектов отдыха, туризма, санаторно-курортного лечения, физической культуры и спорта
- Р.3 - зона зеленых насаждений общего пользования
- Р.4 - зона озелененных территорий специального назначения

**СП - зоны специального назначения**

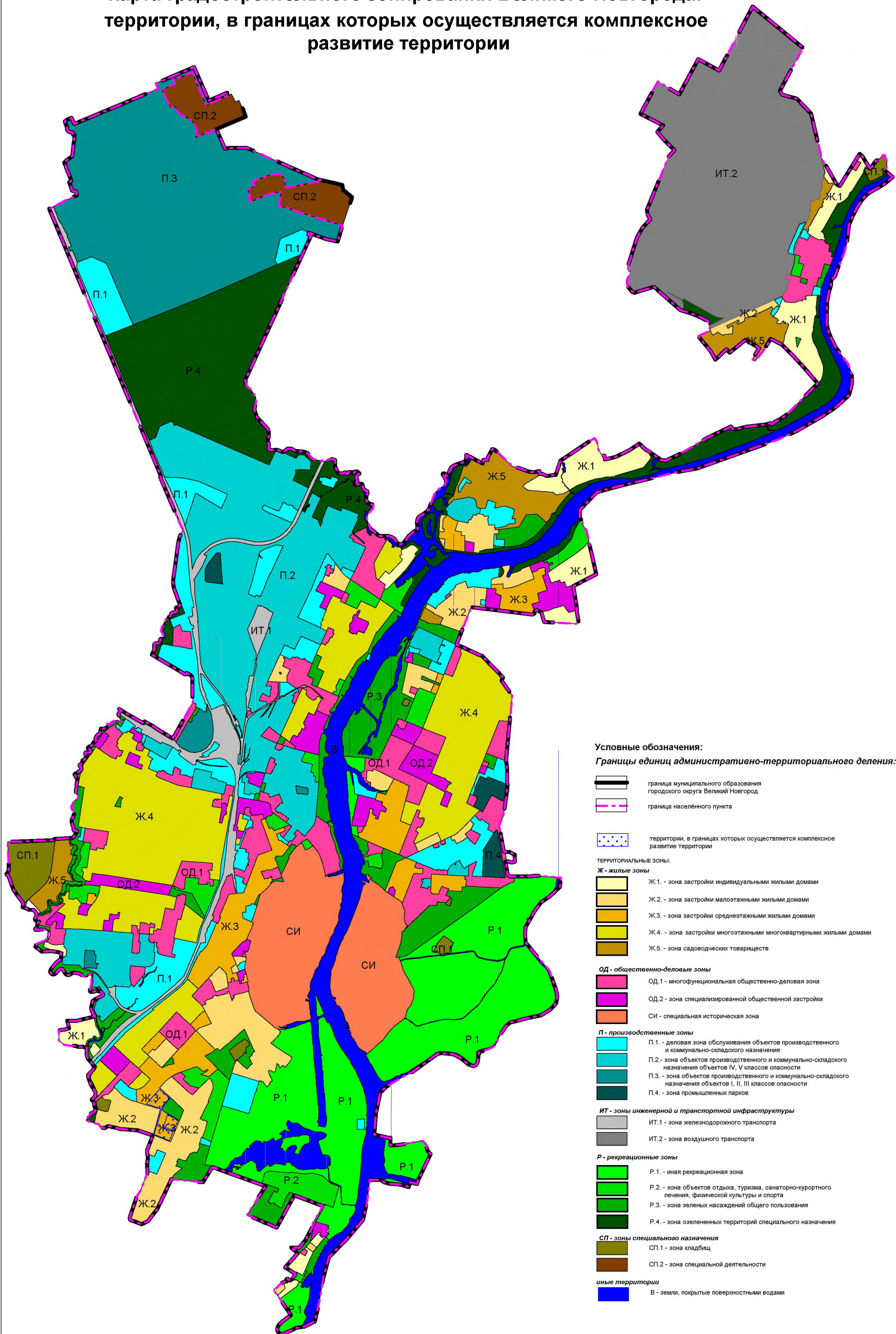
- СП.1 - зона кладбищ
- СП.2 - зона специальной деятельности

**иные территории**

- В - земли, покрытые поверхностными водами

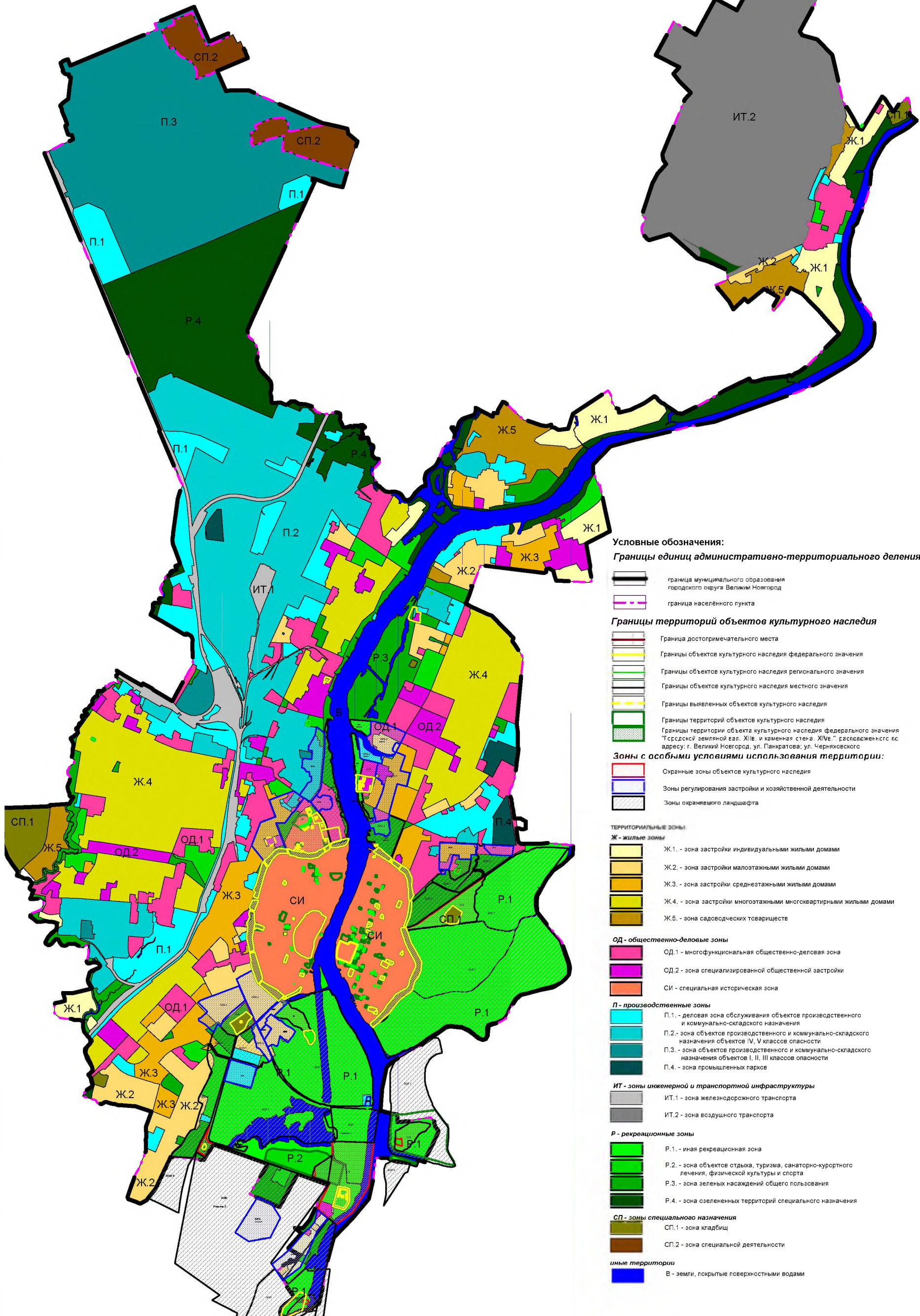


## Карта градостроительного зонирования Великого Новгорода: территории, в границах которых осуществляется комплексное развитие территории





## Карта градостроительного зонирования Великого Новгорода: зоны охраны объектов культурного наследия



**Условные обозначения:**

**Границы единиц административно-территориального деления:**

- граница муниципального образования городского округа Великий Новгород
- граница населённого пункта

**Границы территорий объектов культурного наследия**

- Граница достопримечательного места
- Границы объектов культурного наследия федерального значения
- Границы объектов культурного наследия регионального значения
- Границы объектов культурного наследия местного значения
- Границы выявленных объектов культурного наследия
- Границы территорий объектов культурного наследия
- Границы территории объекта культурного наследия федерального значения "Средняя земляная в.г. XII в. и каменная стена XIV в." расположенные по адресу: г. Великий Новгород, ул. Панкратова; ул. Чернышевского

**Зоны с особыми условиями использования территории:**

- Охранные зоны объектов культурного наследия
- Зоны регулирования застройки и хозяйственной деятельности
- Зоны охраняемого ландшафта

**ТЕРРИТОРИАЛЬНЫЕ ЗОНЫ:**

**Ж - жилые зоны**

- Ж.1 - зона застройки индивидуальными жилыми домами
- Ж.2 - зона застройки малоэтажными жилыми домами
- Ж.3 - зона застройки среднетажными жилыми домами
- Ж.4 - зона застройки многоэтажными многоквартирными жилыми домами
- Ж.5 - зона садоводческих товариществ

**Од - общественно-деловые зоны**

- Од.1 - многофункциональная общественно-деловая зона
- Од.2 - зона специализированной общественной застройки
- СИ - специальная историческая зона

**П - производственные зоны**

- П.1 - деловая зона обслуживания объектов производственного и коммунально-складского назначения
- П.2 - зона объектов производственного и коммунально-складского назначения объектов IV, V классов опасности
- П.3 - зона объектов производственного и коммунально-складского назначения объектов I, II, III классов опасности
- П.4 - зона промышленных парков

**ИТ - зоны инженерной и транспортной инфраструктуры**

- ИТ.1 - зона железнодорожного транспорта
- ИТ.2 - зона воздушного транспорта

**Р - рекреационные зоны**

- Р.1 - иная рекреационная зона
- Р.2 - зона объектов отдыха, туризма, санаторно-курортного лечения, физической культуры и спорта
- Р.3 - зона зеленых насаждений общего пользования
- Р.4 - зона озелененных территорий специального назначения

**СП - зоны специального назначения**

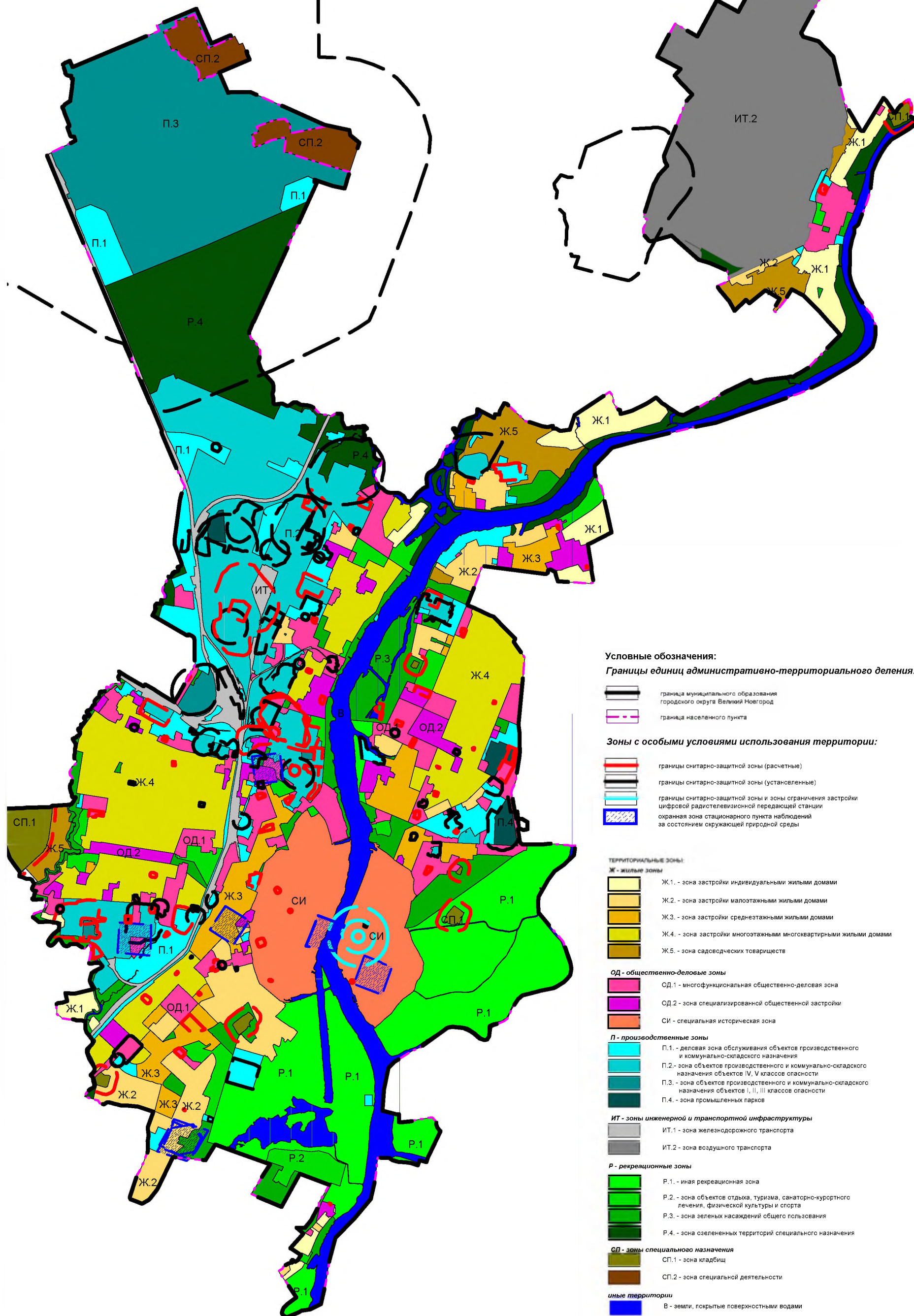
- СП.1 - зона кладбищ
- СП.2 - зона специальной деятельности

**иные территории**

- В - земли, покрытые поверхностными водами



## Карта градостроительного зонирования Великого Новгорода: санитарно-защитные зоны





**Приложение  
к Правилам землепользования и застройки  
Великого Новгорода**

**ГРАФИЧЕСКОЕ ОПИСАНИЕ  
местоположения границ населенных пунктов, территориальных  
зон, особо охраняемых природных территорий, зон с особыми  
условиями использования территории**

***Территориальная зона Ж.1 - зона застройки индивидуальными жилыми домами***

(наименование объекта, местоположение границ которого описано (далее - объект))

**Раздел 1**

<b>Сведения об объекте</b>		
<b>№ п/п</b>	<b>Характеристики объекта</b>	<b>Описание характеристик</b>
<b>1</b>	<b>2</b>	<b>3</b>
1	Местоположение объекта	Новгородская область, г Великий Новгород
2	Площадь объекта ± величина погрешности определения площади (P ± ΔP)	2 343 928 м <sup>2</sup> ± 5 358 м <sup>2</sup>
3	Иные характеристики объекта	-



**Раздел 2**

**Сведения о местоположении границ объекта**

**1. Система координат** МСК-53 (зона 2)

**2. Сведения о характерных точках границ объекта**

Обозначение характерных точек границ	Координаты, м		Метод определения координат характерной точки	Средняя квадратическая погрешность положения характерной точки (M <sub>t</sub> ), м	Описание обозначения точки на местности (при наличии)
	X	Y			
1	2	3	4	5	6
Ж.1(1)					
1	589 208,96	2 187 460,12	Картометрический метод	1,00	—
2	589 036,62	2 187 567,89		1,00	
3	588 840,00	2 187 678,62		1,00	
4	588 823,99	2 187 692,09		1,00	
5	588 809,95	2 187 709,65		1,00	
6	588 802,88	2 187 733,90		1,00	
7	589 074,38	2 187 900,46		1,00	
8	589 026,66	2 187 975,79		1,00	
9	589 148,71	2 188 049,51		1,00	
10	589 192,69	2 187 978,17		1,00	
11	589 195,07	2 187 974,50		1,00	
12	589 199,47	2 187 977,20		1,00	
13	589 269,47	2 188 020,17		1,00	
14	589 269,47	2 188 020,21		1,00	
15	589 194,21	2 188 085,58		1,00	
16	589 171,80	2 188 103,54		1,00	
17	589 127,50	2 188 127,48		1,00	
18	589 095,21	2 188 135,78		1,00	
19	589 077,17	2 188 104,71		1,00	
20	589 050,27	2 188 101,91		1,00	
21	589 033,50	2 188 108,50		1,00	
22	588 709,06	2 187 905,92		1,00	
23	588 716,19	2 187 895,25		1,00	
24	588 709,69	2 187 891,50		1,00	
25	588 685,79	2 187 877,72		1,00	
26	588 644,49	2 187 865,18		1,00	
27	588 624,78	2 187 845,98		1,00	
28	588 618,68	2 187 839,69		1,00	
29	588 608,68	2 187 829,62		1,00	
30	588 608,32	2 187 829,02		1,00	
31	588 591,83	2 187 813,22		1,00	
32	588 569,38	2 187 781,52		1,00	
33	588 568,98	2 187 781,32		1,00	
34	588 561,31	2 187 764,20		1,00	
35	588 536,98	2 187 714,60		1,00	
36	588 541,92	2 187 705,40		1,00	
37	588 452,28	2 187 654,17		1,00	
38	588 148,31	2 187 479,01		1,00	
39	588 123,86	2 187 460,08		1,00	
40	588 121,63	2 187 458,05		1,00	
41	588 115,31	2 187 453,09		1,00	
42	588 111,50	2 187 457,30		1,00	
43	588 110,87	2 187 457,88		1,00	
44	588 110,26	2 187 459,14		1,00	
45	588 110,05	2 187 459,81		1,00	
46	588 109,92	2 187 460,79		1,00	



**Раздел 2**

<b>Сведения о местоположении границ объекта</b>					
<b>1</b>	<b>2</b>	<b>3</b>	<b>4</b>	<b>5</b>	<b>6</b>
47	588 109,97	2 187 462,08	Картометрический метод	1,00	—
48	588 110,15	2 187 462,82		1,00	
49	588 110,36	2 187 463,39		1,00	
50	588 110,74	2 187 463,83		1,00	
51	588 111,20	2 187 464,19		1,00	
52	588 111,86	2 187 464,89		1,00	
53	588 112,47	2 187 465,32		1,00	
54	588 112,90	2 187 466,03		1,00	
55	588 113,11	2 187 466,82		1,00	
56	588 113,20	2 187 468,06		1,00	
57	588 112,96	2 187 470,26		1,00	
58	588 112,85	2 187 470,54		1,00	
59	588 112,04	2 187 472,43		1,00	
60	588 111,65	2 187 473,21		1,00	
61	588 110,73	2 187 474,21		1,00	
62	588 109,84	2 187 475,08		1,00	
63	588 107,97	2 187 477,44		1,00	
64	588 107,40	2 187 478,00		1,00	
65	588 106,49	2 187 478,37		1,00	
66	588 105,20	2 187 478,48		1,00	
67	588 102,69	2 187 478,20		1,00	
68	588 100,22	2 187 477,75		1,00	
69	588 099,04	2 187 477,71		1,00	
70	588 098,27	2 187 478,02		1,00	
71	588 097,15	2 187 479,03		1,00	
72	588 096,39	2 187 480,06		1,00	
73	588 095,55	2 187 481,10		1,00	
74	588 095,08	2 187 481,92		1,00	
75	588 094,13	2 187 483,73		1,00	
76	588 093,68	2 187 485,00		1,00	
77	588 092,32	2 187 487,20		1,00	
78	588 090,85	2 187 489,29		1,00	
79	588 088,66	2 187 490,45		1,00	
80	588 083,27	2 187 491,91		1,00	
81	588 075,03	2 187 493,51		1,00	
82	588 054,80	2 187 496,23		1,00	
83	588 047,00	2 187 497,56		1,00	
84	588 043,74	2 187 498,21		1,00	
85	588 040,52	2 187 498,70		1,00	
86	588 033,87	2 187 499,93		1,00	
87	588 030,23	2 187 500,49		1,00	
88	588 029,10	2 187 500,96		1,00	
89	588 027,45	2 187 501,87		1,00	
90	588 026,07	2 187 502,93		1,00	
91	588 025,10	2 187 503,73		1,00	
92	588 024,22	2 187 504,87		1,00	
93	588 023,51	2 187 506,08		1,00	
94	588 023,00	2 187 507,22		1,00	
95	588 022,60	2 187 508,33		1,00	
96	588 022,42	2 187 509,31		1,00	
97	588 022,03	2 187 509,93		1,00	
98	588 020,87	2 187 510,92		1,00	
99	588 019,89	2 187 511,59		1,00	
100	588 018,91	2 187 511,85		1,00	
101	588 016,86	2 187 511,81		1,00	



## Раздел 2

Сведения о местоположении границ объекта					
1	2	3	4	5	6
102	588 009,92	2 187 511,37	Картометрический метод	1,00	—
103	588 007,48	2 187 511,07		1,00	
104	588 005,89	2 187 510,69		1,00	
105	587 996,44	2 187 506,49		1,00	
106	587 994,73	2 187 505,87		1,00	
107	587 993,70	2 187 505,84		1,00	
108	587 990,21	2 187 505,47		1,00	
109	587 988,31	2 187 505,05		1,00	
110	587 986,93	2 187 504,80		1,00	
111	587 998,99	2 187 462,33		1,00	
112	587 999,74	2 187 455,60		1,00	
113	587 997,72	2 187 438,50		1,00	
114	587 994,95	2 187 420,34		1,00	
115	588 001,90	2 187 398,54		1,00	
116	588 006,79	2 187 389,87		1,00	
117	588 051,17	2 187 311,19		1,00	
118	588 052,77	2 187 308,61		1,00	
119	588 056,77	2 187 302,10		1,00	
120	588 058,17	2 187 298,92		1,00	
121	588 058,87	2 187 299,37		1,00	
122	588 061,57	2 187 294,60		1,00	
123	588 064,67	2 187 289,15		1,00	
124	588 066,00	2 187 286,74		1,00	
125	588 068,53	2 187 288,23		1,00	
126	588 073,25	2 187 280,41		1,00	
127	588 084,19	2 187 261,73		1,00	
128	588 086,18	2 187 257,89		1,00	
129	588 089,96	2 187 250,91		1,00	
130	588 090,96	2 187 249,15		1,00	
131	588 091,97	2 187 249,85		1,00	
132	588 107,05	2 187 257,04		1,00	
133	588 113,50	2 187 254,16		1,00	
134	588 121,57	2 187 258,19		1,00	
135	588 122,23	2 187 256,88		1,00	
136	588 124,90	2 187 257,58		1,00	
137	588 142,45	2 187 267,63		1,00	
138	588 144,15	2 187 267,54		1,00	
139	588 146,98	2 187 264,16		1,00	
140	588 151,39	2 187 261,14		1,00	
141	588 156,23	2 187 262,99		1,00	
142	588 158,31	2 187 263,52		1,00	
143	588 162,71	2 187 260,73		1,00	
144	588 169,69	2 187 262,60		1,00	
145	588 173,30	2 187 265,54		1,00	
146	588 174,99	2 187 264,09		1,00	
147	588 181,05	2 187 267,27		1,00	
148	588 186,12	2 187 270,41		1,00	
149	588 188,02	2 187 270,69	1,00		
150	588 198,14	2 187 279,50	1,00		
151	588 206,18	2 187 285,02	1,00		
152	588 213,83	2 187 289,92	1,00		
153	588 224,56	2 187 298,55	1,00		
154	588 280,10	2 187 323,10	1,00		
155	588 287,37	2 187 327,38	1,00		
156	588 296,75	2 187 334,76	1,00		



**Раздел 2**

<b>Сведения о местоположении границ объекта</b>					
<b>1</b>	<b>2</b>	<b>3</b>	<b>4</b>	<b>5</b>	<b>6</b>
157	588 301,95	2 187 343,74	Картометрический метод	1,00	—
158	588 319,80	2 187 346,86		1,00	
159	588 332,74	2 187 350,15		1,00	
160	588 339,46	2 187 353,01		1,00	
161	588 350,06	2 187 365,05		1,00	
162	588 358,92	2 187 370,00		1,00	
163	588 366,57	2 187 374,90		1,00	
164	588 383,29	2 187 384,76		1,00	
165	588 419,95	2 187 403,79		1,00	
166	588 431,23	2 187 408,42		1,00	
167	588 461,74	2 187 425,22		1,00	
168	588 463,94	2 187 427,31		1,00	
169	588 462,59	2 187 431,38		1,00	
170	588 489,48	2 187 443,96		1,00	
171	588 488,50	2 187 445,45		1,00	
172	588 478,28	2 187 461,17		1,00	
173	588 499,08	2 187 473,90		1,00	
174	588 504,98	2 187 478,52		1,00	
175	588 507,80	2 187 479,72		1,00	
176	588 520,98	2 187 462,54		1,00	
177	588 546,88	2 187 480,44		1,00	
178	588 549,58	2 187 482,31		1,00	
179	588 548,28	2 187 483,43		1,00	
180	588 552,44	2 187 487,57		1,00	
181	588 554,04	2 187 486,71		1,00	
182	588 558,24	2 187 487,16		1,00	
183	588 577,67	2 187 478,01		1,00	
184	588 578,80	2 187 478,83		1,00	
185	588 580,48	2 187 478,60		1,00	
186	588 587,28	2 187 481,63		1,00	
187	588 610,98	2 187 493,37		1,00	
188	588 611,88	2 187 493,80		1,00	
189	588 602,89	2 187 508,12		1,00	
190	588 622,09	2 187 520,92		1,00	
191	588 635,27	2 187 530,43		1,00	
192	588 646,49	2 187 539,32		1,00	
193	588 653,12	2 187 545,52		1,00	
194	588 660,20	2 187 549,21		1,00	
195	588 692,50	2 187 559,25		1,00	
196	588 699,39	2 187 563,29		1,00	
197	588 736,32	2 187 589,20		1,00	
198	588 786,06	2 187 610,70		1,00	
199	588 803,37	2 187 619,47		1,00	
200	588 809,15	2 187 626,57		1,00	
201	588 819,29	2 187 634,05		1,00	
202	588 825,12	2 187 639,82	1,00		
203	588 835,75	2 187 656,44	1,00		
204	588 839,41	2 187 650,46	1,00		
205	588 841,35	2 187 639,79	1,00		
206	588 841,95	2 187 574,45	1,00		
207	588 838,60	2 187 557,60	1,00		
208	588 840,49	2 187 557,07	1,00		
209	588 855,11	2 187 553,05	1,00		
210	588 867,67	2 187 549,55	1,00		
211	588 873,59	2 187 547,91	1,00		



**Раздел 2**

<b>Сведения о местоположении границ объекта</b>					
<b>1</b>	<b>2</b>	<b>3</b>	<b>4</b>	<b>5</b>	<b>6</b>
212	588 871,24	2 187 541,93	Картометрический метод	1,00	—
213	588 886,63	2 187 531,42		1,00	
214	588 906,69	2 187 517,72		1,00	
215	588 913,05	2 187 513,37		1,00	
216	588 926,65	2 187 504,09		1,00	
217	588 930,62	2 187 501,98		1,00	
218	588 942,13	2 187 495,87		1,00	
219	588 946,50	2 187 493,55		1,00	
220	588 964,09	2 187 498,74		1,00	
221	588 982,43	2 187 504,08		1,00	
222	588 997,39	2 187 508,44		1,00	
223	589 001,96	2 187 509,74		1,00	
224	589 005,39	2 187 510,71		1,00	
225	589 019,65	2 187 507,15		1,00	
226	589 040,98	2 187 501,83		1,00	
227	589 064,61	2 187 495,94		1,00	
228	589 095,06	2 187 488,34		1,00	
1	589 208,96	2 187 460,12		1,00	
<b>Ж.1(2)</b>					
229	586 009,47	2 187 485,52	Картометрический метод	1,00	—
230	585 935,44	2 187 468,80		1,00	
231	585 888,46	2 187 446,08		1,00	
232	585 842,73	2 187 403,44		1,00	
233	585 920,48	2 187 335,60		1,00	
234	586 038,40	2 187 231,35		1,00	
235	586 189,89	2 187 097,18		1,00	
236	586 267,14	2 187 020,92		1,00	
237	586 420,79	2 186 868,36		1,00	
238	586 465,67	2 186 887,90		1,00	
239	586 492,36	2 186 897,03		1,00	
240	586 567,64	2 186 906,67		1,00	
241	586 594,60	2 186 920,15		1,00	
242	586 721,91	2 186 965,28		1,00	
243	586 739,08	2 186 964,16		1,00	
244	586 739,43	2 186 962,32		1,00	
245	586 739,18	2 186 961,30		1,00	
246	586 739,18	2 186 960,45		1,00	
247	586 739,27	2 186 952,12		1,00	
248	586 738,38	2 186 942,72		1,00	
249	586 736,90	2 186 931,83		1,00	
250	586 744,26	2 186 924,44		1,00	
251	586 746,52	2 186 915,35		1,00	
252	586 757,20	2 186 918,38		1,00	
253	586 758,29	2 186 916,31		1,00	
254	586 761,41	2 186 917,26		1,00	
255	586 761,92	2 186 916,56		1,00	
256	586 762,83	2 186 916,77		1,00	
257	586 764,15	2 186 916,34		1,00	
258	586 765,15	2 186 912,81		1,00	
259	586 765,50	2 186 911,42		1,00	
260	586 758,64	2 186 909,33		1,00	
261	586 751,29	2 186 907,23	1,00		
262	586 741,34	2 186 904,57	1,00		
263	586 742,49	2 186 902,71	1,00		
264	586 742,07	2 186 902,16	1,00		



**Раздел 2**

<b>Сведения о местоположении границ объекта</b>					
<b>1</b>	<b>2</b>	<b>3</b>	<b>4</b>	<b>5</b>	<b>6</b>
265	586 745,42	2 186 888,30	Картометрический метод	1,00	—
266	586 752,86	2 186 890,25		1,00	
267	586 754,57	2 186 889,92		1,00	
268	586 755,59	2 186 887,03		1,00	
269	586 771,40	2 186 892,40		1,00	
270	586 775,07	2 186 892,78		1,00	
271	586 780,64	2 186 881,92		1,00	
272	586 776,88	2 186 879,75		1,00	
273	586 765,18	2 186 871,38		1,00	
274	586 746,29	2 186 855,97		1,00	
275	586 733,48	2 186 846,07		1,00	
276	586 730,91	2 186 844,62		1,00	
277	586 737,04	2 186 827,30		1,00	
278	586 740,84	2 186 817,84		1,00	
279	586 744,28	2 186 792,14		1,00	
280	586 742,62	2 186 789,27		1,00	
281	586 760,98	2 186 789,37		1,00	
282	586 781,03	2 186 803,95		1,00	
283	586 786,09	2 186 810,10		1,00	
284	586 787,65	2 186 807,84		1,00	
285	586 794,85	2 186 801,62		1,00	
286	586 797,95	2 186 805,56		1,00	
287	586 810,35	2 186 792,91		1,00	
288	586 821,65	2 186 781,63		1,00	
289	586 824,25	2 186 774,73		1,00	
290	586 822,15	2 186 773,37		1,00	
291	586 827,25	2 186 764,58		1,00	
292	586 834,75	2 186 754,05		1,00	
293	586 831,85	2 186 752,54		1,00	
294	586 836,95	2 186 742,54		1,00	
295	586 839,25	2 186 738,15		1,00	
296	586 840,85	2 186 733,83	1,00		
297	586 841,16	2 186 733,17	1,00		
298	586 842,00	2 186 734,00	1,00		
299	586 912,00	2 186 788,00	1,00		
300	586 918,00	2 186 793,00	1,00		
301	586 989,07	2 186 831,03	1,00		
302	586 996,25	2 186 834,87	1,00		
303	587 000,65	2 186 830,88	1,00		
304	587 117,45	2 186 875,48	1,00		
305	587 110,55	2 186 886,39	1,00		
306	587 105,85	2 186 885,86	1,00		
307	587 101,65	2 186 894,49	1,00		
308	587 063,35	2 186 913,96	1,00		
309	587 056,15	2 186 992,21	1,00		
310	587 055,04	2 187 007,16	1,00		
311	587 052,65	2 187 039,25	1,00		
312	587 051,85	2 187 050,76	1,00		
313	587 053,55	2 187 058,04	1,00		
314	587 055,15	2 187 064,17	1,00		
315	587 079,56	2 187 126,30	1,00		
316	587 079,21	2 187 146,48	1,00		
317	587 078,45	2 187 163,55	1,00		
318	587 077,45	2 187 170,07	1,00		
319	587 080,65	2 187 172,34	1,00		

**Раздел 2**

<b>Сведения о местоположении границ объекта</b>					
<b>1</b>	<b>2</b>	<b>3</b>	<b>4</b>	<b>5</b>	<b>6</b>
320	587 103,15	2 187 183,40	Картометрический метод	1,00	—
321	587 098,45	2 187 224,68		1,00	
322	587 101,29	2 187 231,52		1,00	
323	587 144,19	2 187 213,99		1,00	
324	587 147,51	2 187 220,97		1,00	
325	587 156,87	2 187 243,89		1,00	
326	587 157,00	2 187 302,83		1,00	
327	587 158,16	2 187 310,46		1,00	
328	587 159,85	2 187 326,74		1,00	
329	587 162,54	2 187 339,72		1,00	
330	587 165,18	2 187 359,57		1,00	
331	587 159,44	2 187 394,30		1,00	
332	586 990,03	2 187 378,61		1,00	
333	586 989,45	2 187 376,79		1,00	
334	586 986,15	2 187 376,56		1,00	
335	586 958,78	2 187 378,32		1,00	
336	586 888,64	2 187 386,11		1,00	
337	586 864,31	2 187 381,12		1,00	
338	586 846,23	2 187 359,04		1,00	
339	586 846,23	2 187 357,08		1,00	
340	586 788,77	2 187 350,87		1,00	
341	586 676,30	2 187 333,30		1,00	
342	586 675,80	2 187 337,00		1,00	
343	586 674,88	2 187 340,40		1,00	
344	586 635,34	2 187 334,32		1,00	
345	586 620,52	2 187 332,04		1,00	
346	586 606,24	2 187 317,91		1,00	
347	586 570,96	2 187 315,07		1,00	
348	586 528,09	2 187 319,32		1,00	
349	586 469,89	2 187 335,62		1,00	
350	586 373,54	2 187 386,51		1,00	
351	586 272,01	2 187 419,44		1,00	
352	586 198,42	2 187 454,03		1,00	
353	586 108,69	2 187 483,36	1,00		
229	586 009,47	2 187 485,52	1,00		
<b>Вырез 1 из 1</b>					
354	586 510,31	2 187 152,22	Картометрический метод	1,00	—
355	586 515,12	2 187 144,06		1,00	
356	586 524,77	2 187 113,92		1,00	
357	586 533,64	2 187 086,16		1,00	
358	586 536,90	2 187 076,57		1,00	
359	586 523,00	2 187 072,46		1,00	
360	586 383,98	2 187 089,27		1,00	
361	586 380,59	2 187 096,47		1,00	
354	586 510,31	2 187 152,22		1,00	
<b>Ж.1(3)</b>					
362	583 473,42	2 183 976,81	Картометрический метод	1,00	—
363	583 271,46	2 184 020,43		1,00	
364	582 980,25	2 184 083,31		1,00	
365	582 830,79	2 183 790,94		1,00	
366	582 804,99	2 183 740,10		1,00	
367	582 803,19	2 183 736,08		1,00	
368	582 798,99	2 183 726,95		1,00	
369	582 801,90	2 183 725,74		1,00	
370	582 812,90	2 183 721,14		1,00	



**Раздел 2**

<b>Сведения о местоположении границ объекта</b>					
<b>1</b>	<b>2</b>	<b>3</b>	<b>4</b>	<b>5</b>	<b>6</b>
371	582 810,55	2 183 714,31	Картометрический метод	1,00	—
372	582 803,03	2 183 690,07		1,00	
373	582 793,01	2 183 649,76		1,00	
374	582 789,94	2 183 635,36		1,00	
375	582 808,36	2 183 629,93		1,00	
376	582 837,11	2 183 621,44		1,00	
377	582 865,92	2 183 612,94		1,00	
378	582 870,28	2 183 611,65		1,00	
379	582 853,21	2 183 553,35		1,00	
380	582 868,58	2 183 548,89		1,00	
381	582 893,55	2 183 541,54		1,00	
382	582 893,38	2 183 540,98		1,00	
383	582 892,42	2 183 537,91		1,00	
384	582 886,49	2 183 518,87		1,00	
385	582 881,69	2 183 503,48		1,00	
386	582 876,23	2 183 485,96		1,00	
387	582 870,28	2 183 466,87		1,00	
388	582 859,10	2 183 431,02		1,00	
389	582 853,09	2 183 414,05		1,00	
390	582 956,37	2 183 377,03		1,00	
391	583 003,29	2 183 358,56		1,00	
392	583 026,33	2 183 389,98		1,00	
393	583 102,40	2 183 493,67		1,00	
394	583 300,89	2 183 791,38		1,00	
395	583 393,16	2 183 904,26		1,00	
396	583 466,41	2 183 968,25		1,00	
362	583 473,42	2 183 976,81		1,00	
<b>Ж.1(4)</b>					
397	584 486,48	2 183 239,55	Картометрический метод	1,00	—
398	584 488,31	2 183 273,53		1,00	
399	584 452,84	2 183 343,16		1,00	
400	584 471,20	2 183 480,58		1,00	
401	584 682,87	2 183 547,97		1,00	
402	585 020,79	2 184 055,54		1,00	
403	584 978,11	2 184 089,50		1,00	
404	584 931,61	2 184 105,53		1,00	
405	584 850,31	2 184 115,92		1,00	
406	584 767,20	2 184 171,84		1,00	
407	584 757,19	2 184 208,43		1,00	
408	584 701,66	2 184 217,12		1,00	
409	584 714,79	2 184 274,38		1,00	
410	584 744,74	2 184 382,92		1,00	
411	584 840,39	2 184 580,14		1,00	
412	584 874,29	2 184 635,37		1,00	
413	584 938,83	2 184 729,27		1,00	
414	584 915,42	2 184 758,03		1,00	
415	584 887,09	2 184 784,24		1,00	
416	584 857,73	2 184 817,37		1,00	
417	584 841,63	2 184 839,53		1,00	
418	584 834,24	2 184 859,29		1,00	
419	584 722,91	2 184 908,01		1,00	
420	584 582,77	2 184 794,83		1,00	
421	584 465,39	2 184 393,37		1,00	
422	584 462,55	2 184 394,26		1,00	
423	584 461,17	2 184 368,23	1,00		

**Раздел 2**

<b>Сведения о местоположении границ объекта</b>					
<b>1</b>	<b>2</b>	<b>3</b>	<b>4</b>	<b>5</b>	<b>6</b>
424	584 444,45	2 184 368,40	Картометрический метод	1,00	—
425	584 443,88	2 184 364,64		1,00	
426	584 440,45	2 184 262,03		1,00	
427	584 439,03	2 184 247,22		1,00	
428	584 434,64	2 184 211,91		1,00	
429	584 424,80	2 184 161,18		1,00	
430	584 411,67	2 184 084,22		1,00	
431	584 408,17	2 184 070,79		1,00	
432	584 385,47	2 183 995,25		1,00	
433	584 314,11	2 183 800,26		1,00	
434	584 283,18	2 183 748,11		1,00	
435	584 243,48	2 183 687,20		1,00	
436	584 240,43	2 183 681,95		1,00	
437	584 242,71	2 183 680,83		1,00	
438	584 246,19	2 183 679,59		1,00	
439	584 248,62	2 183 678,94		1,00	
440	584 251,02	2 183 678,23		1,00	
441	584 253,09	2 183 677,29		1,00	
442	584 255,22	2 183 676,21		1,00	
443	584 257,21	2 183 674,87		1,00	
444	584 257,91	2 183 674,49		1,00	
445	584 263,06	2 183 670,98		1,00	
446	584 264,50	2 183 669,64		1,00	
447	584 265,11	2 183 668,85		1,00	
448	584 268,22	2 183 664,18		1,00	
449	584 269,88	2 183 661,89		1,00	
450	584 271,36	2 183 660,22		1,00	
451	584 272,25	2 183 659,59		1,00	
452	584 274,80	2 183 658,17		1,00	
453	584 276,78	2 183 657,14		1,00	
454	584 277,51	2 183 656,83		1,00	
455	584 279,54	2 183 655,73		1,00	
456	584 280,56	2 183 654,72		1,00	
457	584 281,49	2 183 653,61		1,00	
458	584 283,12	2 183 651,33		1,00	
459	584 284,61	2 183 648,95		1,00	
460	584 286,21	2 183 646,61		1,00	
461	584 287,75	2 183 644,62		1,00	
462	584 289,62	2 183 642,99		1,00	
463	584 292,45	2 183 641,02		1,00	
464	584 293,57	2 183 640,46		1,00	
465	584 295,74	2 183 639,10		1,00	
466	584 298,00	2 183 637,54		1,00	
467	584 299,81	2 183 635,77		1,00	
468	584 304,74	2 183 629,70		1,00	
469	584 306,67	2 183 626,93		1,00	
470	584 308,19	2 183 625,14		1,00	
471	584 309,02	2 183 624,30	1,00		
472	584 311,23	2 183 622,27	1,00		
473	584 312,96	2 183 620,93	1,00		
474	584 313,87	2 183 620,35	1,00		
475	584 316,55	2 183 618,86	1,00		
476	584 317,99	2 183 617,84	1,00		
477	584 321,23	2 183 614,41	1,00		
478	584 322,01	2 183 613,77	1,00		



## Раздел 2

Сведения о местоположении границ объекта					
1	2	3	4	5	6
479	584 323,80	2 183 612,36	Картометрический метод	1,00	—
480	584 324,73	2 183 611,95		1,00	
481	584 327,19	2 183 612,04		1,00	
482	584 329,83	2 183 611,94		1,00	
483	584 332,43	2 183 611,46		1,00	
484	584 334,71	2 183 610,58		1,00	
485	584 336,94	2 183 609,32		1,00	
486	584 339,21	2 183 607,83		1,00	
487	584 341,31	2 183 605,95		1,00	
488	584 342,95	2 183 603,90		1,00	
489	584 343,51	2 183 603,31		1,00	
490	584 345,87	2 183 601,06		1,00	
491	584 352,59	2 183 594,00		1,00	
492	584 361,38	2 183 584,00		1,00	
493	584 363,25	2 183 581,71		1,00	
494	584 364,80	2 183 580,26		1,00	
495	584 365,77	2 183 579,96		1,00	
496	584 366,42	2 183 579,65		1,00	
497	584 368,27	2 183 579,51		1,00	
498	584 369,92	2 183 579,61		1,00	
499	584 371,02	2 183 579,72		1,00	
500	584 373,73	2 183 579,82		1,00	
501	584 376,51	2 183 580,13		1,00	
502	584 384,51	2 183 581,18		1,00	
503	584 386,07	2 183 581,17		1,00	
504	584 390,33	2 183 581,56		1,00	
505	584 391,57	2 183 581,43		1,00	
506	584 399,69	2 183 579,52		1,00	
507	584 402,00	2 183 579,08		1,00	
508	584 413,91	2 183 576,15		1,00	
509	584 415,48	2 183 575,66		1,00	
510	584 434,00	2 183 566,59		1,00	
511	584 435,14	2 183 565,28		1,00	
512	584 436,67	2 183 563,66		1,00	
513	584 438,22	2 183 562,39		1,00	
514	584 439,75	2 183 561,72		1,00	
515	584 443,49	2 183 560,70		1,00	
516	584 446,73	2 183 560,17		1,00	
517	584 450,01	2 183 560,03		1,00	
518	584 452,98	2 183 560,02		1,00	
519	584 454,43	2 183 560,29		1,00	
520	584 457,67	2 183 561,22		1,00	
521	584 459,10	2 183 561,92		1,00	
522	584 462,04	2 183 563,87		1,00	
523	584 463,50	2 183 565,17		1,00	
524	584 465,69	2 183 566,58		1,00	
525	584 467,28	2 183 567,82		1,00	
526	584 469,53	2 183 569,49		1,00	
527	584 500,88	2 183 594,26		1,00	
528	584 502,19	2 183 595,14		1,00	
529	584 504,13	2 183 596,28		1,00	
530	584 505,20	2 183 596,82		1,00	
531	584 508,70	2 183 598,33		1,00	
532	584 509,56	2 183 598,83	1,00		
533	584 510,02	2 183 599,24	1,00		

**Раздел 2**

<b>Сведения о местоположении границ объекта</b>					
<b>1</b>	<b>2</b>	<b>3</b>	<b>4</b>	<b>5</b>	<b>6</b>
534	584 510,35	2 183 599,75	Картометрический метод	1,00	—
535	584 510,64	2 183 600,48		1,00	
536	584 511,00	2 183 602,41		1,00	
537	584 511,35	2 183 607,50		1,00	
538	584 511,48	2 183 616,36		1,00	
539	584 511,78	2 183 618,36		1,00	
540	584 512,30	2 183 619,82		1,00	
541	584 513,67	2 183 621,82		1,00	
542	584 514,29	2 183 622,50		1,00	
543	584 517,44	2 183 624,93		1,00	
544	584 519,45	2 183 626,29		1,00	
545	584 521,39	2 183 627,29		1,00	
546	584 522,67	2 183 627,68		1,00	
547	584 525,30	2 183 627,78		1,00	
548	584 526,39	2 183 627,65		1,00	
549	584 529,00	2 183 626,97		1,00	
550	584 533,45	2 183 625,49		1,00	
551	584 537,75	2 183 624,81		1,00	
552	584 543,29	2 183 624,52		1,00	
553	584 551,63	2 183 624,33		1,00	
554	584 553,69	2 183 624,40		1,00	
555	584 555,68	2 183 624,63		1,00	
556	584 566,91	2 183 626,53		1,00	
557	584 572,47	2 183 627,66		1,00	
558	584 573,51	2 183 627,78		1,00	
559	584 574,52	2 183 627,74		1,00	
560	584 575,36	2 183 627,54		1,00	
561	584 576,87	2 183 626,86		1,00	
562	584 577,65	2 183 626,30		1,00	
563	584 579,65	2 183 624,53		1,00	
564	584 582,56	2 183 621,34		1,00	
565	584 584,02	2 183 620,18		1,00	
566	584 585,15	2 183 619,55		1,00	
567	584 587,24	2 183 618,61		1,00	
568	584 588,49	2 183 618,15		1,00	
569	584 594,31	2 183 616,71		1,00	
570	584 598,99	2 183 615,73		1,00	
571	584 602,88	2 183 615,04		1,00	
572	584 606,31	2 183 614,58		1,00	
573	584 614,97	2 183 613,75		1,00	
574	584 635,17	2 183 612,34		1,00	
575	584 636,49	2 183 612,15		1,00	
576	584 639,22	2 183 611,51		1,00	
577	584 639,88	2 183 611,42		1,00	
578	584 641,10	2 183 611,40		1,00	
579	584 646,09	2 183 610,32		1,00	
580	584 648,71	2 183 609,37		1,00	
581	584 649,47	2 183 609,02		1,00	
582	584 649,85	2 183 608,74		1,00	
583	584 650,45	2 183 608,05		1,00	
584	584 651,25	2 183 606,13		1,00	
585	584 652,36	2 183 602,04		1,00	
586	584 652,66	2 183 600,20		1,00	
587	584 652,75	2 183 598,65		1,00	
588	584 653,13	2 183 595,70		1,00	



**Раздел 2**

<b>Сведения о местоположении границ объекта</b>					
<b>1</b>	<b>2</b>	<b>3</b>	<b>4</b>	<b>5</b>	<b>6</b>
589	584 653,81	2 183 592,33	Картометрический метод	1,00	—
590	584 654,55	2 183 589,21		1,00	
591	584 655,37	2 183 584,69		1,00	
592	584 656,14	2 183 582,10		1,00	
593	584 656,36	2 183 578,88		1,00	
594	584 656,32	2 183 577,08		1,00	
595	584 656,11	2 183 575,99		1,00	
596	584 655,97	2 183 575,72		1,00	
597	584 655,74	2 183 575,55		1,00	
598	584 654,83	2 183 575,32		1,00	
599	584 653,59	2 183 575,29		1,00	
600	584 649,94	2 183 575,56		1,00	
601	584 647,46	2 183 575,66		1,00	
602	584 645,68	2 183 575,61		1,00	
603	584 643,27	2 183 575,68		1,00	
604	584 640,87	2 183 575,60		1,00	
605	584 636,46	2 183 575,15		1,00	
606	584 635,73	2 183 575,18		1,00	
607	584 634,98	2 183 575,34		1,00	
608	584 633,98	2 183 575,87		1,00	
609	584 633,49	2 183 576,41		1,00	
610	584 632,74	2 183 577,76		1,00	
611	584 632,11	2 183 578,70		1,00	
612	584 630,61	2 183 580,50		1,00	
613	584 629,89	2 183 581,12		1,00	
614	584 627,24	2 183 582,96		1,00	
615	584 626,19	2 183 583,51		1,00	
616	584 624,93	2 183 583,94		1,00	
617	584 623,96	2 183 584,16		1,00	
618	584 622,44	2 183 584,22		1,00	
619	584 620,72	2 183 584,03		1,00	
620	584 617,18	2 183 583,08		1,00	
621	584 616,35	2 183 583,02		1,00	
622	584 614,68	2 183 583,28		1,00	
623	584 612,27	2 183 583,42		1,00	
624	584 610,53	2 183 583,84		1,00	
625	584 609,48	2 183 584,27		1,00	
626	584 608,76	2 183 584,76		1,00	
627	584 607,66	2 183 586,29		1,00	
628	584 606,06	2 183 588,92		1,00	
629	584 605,44	2 183 589,73		1,00	
630	584 604,42	2 183 590,60		1,00	
631	584 603,14	2 183 591,36		1,00	
632	584 602,59	2 183 591,56		1,00	
633	584 601,73	2 183 591,71		1,00	
634	584 600,60	2 183 591,43		1,00	
635	584 598,20	2 183 591,02		1,00	
636	584 595,94	2 183 590,75		1,00	
637	584 593,67	2 183 590,64		1,00	
638	584 592,35	2 183 590,87		1,00	
639	584 591,23	2 183 591,39		1,00	
640	584 589,72	2 183 592,45		1,00	
641	584 588,94	2 183 593,15		1,00	
642	584 587,23	2 183 594,94		1,00	
643	584 586,25	2 183 595,81		1,00	

**Раздел 2**

<b>Сведения о местоположении границ объекта</b>					
<b>1</b>	<b>2</b>	<b>3</b>	<b>4</b>	<b>5</b>	<b>6</b>
644	584 585,26	2 183 596,55	Картометрический метод	1,00	—
645	584 584,34	2 183 597,06		1,00	
646	584 581,96	2 183 598,18		1,00	
647	584 579,92	2 183 599,74		1,00	
648	584 578,99	2 183 600,30		1,00	
649	584 578,09	2 183 600,62		1,00	
650	584 576,57	2 183 600,71		1,00	
651	584 573,69	2 183 600,26		1,00	
652	584 569,79	2 183 599,39		1,00	
653	584 564,20	2 183 597,77		1,00	
654	584 561,74	2 183 597,25		1,00	
655	584 558,06	2 183 595,94		1,00	
656	584 556,77	2 183 595,29		1,00	
657	584 555,93	2 183 594,50		1,00	
658	584 555,29	2 183 593,68		1,00	
659	584 554,66	2 183 592,69		1,00	
660	584 554,09	2 183 591,43		1,00	
661	584 553,84	2 183 590,46		1,00	
662	584 553,64	2 183 589,07		1,00	
663	584 553,71	2 183 588,18		1,00	
664	584 554,04	2 183 586,74		1,00	
665	584 554,41	2 183 585,93		1,00	
666	584 554,83	2 183 585,30		1,00	
667	584 555,66	2 183 584,54		1,00	
668	584 556,36	2 183 584,10		1,00	
669	584 556,91	2 183 583,88		1,00	
670	584 557,61	2 183 583,78		1,00	
671	584 558,88	2 183 583,84		1,00	
672	584 560,33	2 183 584,04		1,00	
673	584 562,17	2 183 584,54		1,00	
674	584 564,07	2 183 585,47		1,00	
675	584 564,68	2 183 585,68		1,00	
676	584 565,00	2 183 585,71		1,00	
677	584 566,48	2 183 585,41		1,00	
678	584 567,39	2 183 585,00		1,00	
679	584 568,08	2 183 584,48		1,00	
680	584 568,89	2 183 583,55		1,00	
681	584 569,36	2 183 582,77		1,00	
682	584 570,03	2 183 581,27		1,00	
683	584 571,06	2 183 577,79		1,00	
684	584 571,15	2 183 576,83		1,00	
685	584 571,11	2 183 575,93		1,00	
686	584 570,88	2 183 575,03		1,00	
687	584 570,57	2 183 574,40		1,00	
688	584 570,22	2 183 573,93		1,00	
689	584 569,16	2 183 573,05		1,00	
690	584 568,14	2 183 572,56		1,00	
691	584 566,84	2 183 572,19		1,00	
692	584 565,74	2 183 572,04		1,00	
693	584 564,50	2 183 572,06		1,00	
694	584 562,57	2 183 572,24		1,00	
695	584 557,75	2 183 571,89		1,00	
696	584 555,19	2 183 572,10		1,00	
697	584 554,01	2 183 572,36		1,00	
698	584 553,17	2 183 572,67		1,00	



**Раздел 2**

<b>Сведения о местоположении границ объекта</b>					
<b>1</b>	<b>2</b>	<b>3</b>	<b>4</b>	<b>5</b>	<b>6</b>
699	584 551,70	2 183 573,42	Картометрический метод	1,00	—
700	584 550,72	2 183 574,10		1,00	
701	584 549,89	2 183 574,82		1,00	
702	584 549,00	2 183 575,75		1,00	
703	584 547,79	2 183 577,29		1,00	
704	584 546,40	2 183 579,59		1,00	
705	584 545,52	2 183 580,72		1,00	
706	584 545,38	2 183 581,04		1,00	
707	584 543,89	2 183 583,22		1,00	
708	584 542,53	2 183 584,69		1,00	
709	584 541,23	2 183 585,86		1,00	
710	584 540,29	2 183 586,50		1,00	
711	584 539,02	2 183 587,10		1,00	
712	584 537,40	2 183 587,70		1,00	
713	584 535,10	2 183 588,32		1,00	
714	584 533,75	2 183 588,54		1,00	
715	584 532,28	2 183 588,61		1,00	
716	584 528,22	2 183 588,46		1,00	
717	584 523,90	2 183 588,04		1,00	
718	584 522,39	2 183 587,99		1,00	
719	584 519,85	2 183 588,14		1,00	
720	584 515,45	2 183 588,26		1,00	
721	584 512,34	2 183 588,52		1,00	
722	584 511,37	2 183 588,52		1,00	
723	584 509,33	2 183 588,29		1,00	
724	584 504,63	2 183 588,80		1,00	
725	584 502,79	2 183 588,82		1,00	
726	584 501,95	2 183 588,73		1,00	
727	584 501,04	2 183 588,48		1,00	
728	584 498,44	2 183 587,43		1,00	
729	584 497,12	2 183 586,76		1,00	
730	584 494,19	2 183 584,92		1,00	
731	584 483,00	2 183 576,67		1,00	
732	584 469,74	2 183 566,34		1,00	
733	584 466,97	2 183 564,52		1,00	
734	584 464,28	2 183 562,88		1,00	
735	584 460,02	2 183 560,41		1,00	
736	584 457,22	2 183 559,19		1,00	
737	584 455,13	2 183 558,77		1,00	
738	584 453,46	2 183 558,71		1,00	
739	584 448,51	2 183 558,65		1,00	
740	584 444,25	2 183 558,84		1,00	
741	584 441,60	2 183 559,25		1,00	
742	584 439,47	2 183 559,95		1,00	
743	584 434,87	2 183 562,35		1,00	
744	584 432,70	2 183 563,86		1,00	
745	584 432,06	2 183 564,34		1,00	
746	584 414,37	2 183 573,84		1,00	
747	584 410,58	2 183 575,14		1,00	
748	584 399,46	2 183 578,27		1,00	
749	584 394,40	2 183 579,41		1,00	
750	584 390,50	2 183 580,15		1,00	
751	584 389,41	2 183 580,19		1,00	
752	584 379,39	2 183 579,34	1,00		
753	584 376,69	2 183 578,93	1,00		

**Раздел 2**

<b>Сведения о местоположении границ объекта</b>					
<b>1</b>	<b>2</b>	<b>3</b>	<b>4</b>	<b>5</b>	<b>6</b>
754	584 374,17	2 183 578,44	Картометрический метод	1,00	—
755	584 371,94	2 183 578,30		1,00	
756	584 367,05	2 183 578,49		1,00	
757	584 365,24	2 183 578,46		1,00	
758	584 364,69	2 183 578,71		1,00	
759	584 363,52	2 183 579,52		1,00	
760	584 362,04	2 183 580,80		1,00	
761	584 360,02	2 183 582,92		1,00	
762	584 356,20	2 183 587,60		1,00	
763	584 354,13	2 183 589,91		1,00	
764	584 352,15	2 183 592,22		1,00	
765	584 350,96	2 183 593,99		1,00	
766	584 340,80	2 183 604,22		1,00	
767	584 336,81	2 183 608,01		1,00	
768	584 335,95	2 183 608,60		1,00	
769	584 334,47	2 183 609,41		1,00	
770	584 333,37	2 183 609,89		1,00	
771	584 331,35	2 183 610,69		1,00	
772	584 329,31	2 183 610,96		1,00	
773	584 327,16	2 183 611,20		1,00	
774	584 324,75	2 183 611,27		1,00	
775	584 322,56	2 183 611,65		1,00	
776	584 320,64	2 183 612,53		1,00	
777	584 320,04	2 183 612,92		1,00	
778	584 318,59	2 183 614,10		1,00	
779	584 317,50	2 183 614,43		1,00	
780	584 315,13	2 183 614,99		1,00	
781	584 312,79	2 183 615,74		1,00	
782	584 311,40	2 183 616,43		1,00	
783	584 310,01	2 183 617,26		1,00	
784	584 307,69	2 183 618,75		1,00	
785	584 305,80	2 183 620,11		1,00	
786	584 305,21	2 183 620,63		1,00	
787	584 303,17	2 183 622,88		1,00	
788	584 302,19	2 183 624,32		1,00	
789	584 301,54	2 183 625,68		1,00	
790	584 300,21	2 183 628,23		1,00	
791	584 299,10	2 183 629,86		1,00	
792	584 292,04	2 183 637,89		1,00	
793	584 290,04	2 183 639,42		1,00	
794	584 289,26	2 183 639,93		1,00	
795	584 286,94	2 183 641,01		1,00	
796	584 285,89	2 183 641,76		1,00	
797	584 284,49	2 183 643,20		1,00	
798	584 282,63	2 183 645,20		1,00	
799	584 279,84	2 183 648,39		1,00	
800	584 278,28	2 183 651,27		1,00	
801	584 276,12	2 183 653,95		1,00	
802	584 273,58	2 183 655,24	1,00		
803	584 271,29	2 183 655,38	1,00		
804	584 268,43	2 183 656,13	1,00		
805	584 267,13	2 183 656,84	1,00		
806	584 264,34	2 183 659,98	1,00		
807	584 262,75	2 183 663,73	1,00		
808	584 261,99	2 183 665,45	1,00		



**Раздел 2**

<b>Сведения о местоположении границ объекта</b>							
<b>1</b>	<b>2</b>	<b>3</b>	<b>4</b>	<b>5</b>	<b>6</b>		
809	584 259,36	2 183 668,28	Картометрический метод	1,00	—		
810	584 258,34	2 183 668,97		1,00			
811	584 256,05	2 183 670,62		1,00			
812	584 253,74	2 183 672,15		1,00			
813	584 251,36	2 183 673,49		1,00			
814	584 248,76	2 183 674,61		1,00			
815	584 243,56	2 183 676,15		1,00			
816	584 241,13	2 183 677,09		1,00			
817	584 238,38	2 183 678,43		1,00			
818	584 214,03	2 183 636,54		1,00			
819	584 190,42	2 183 591,72		1,00			
820	584 186,05	2 183 566,14		1,00			
821	584 184,49	2 183 543,36		1,00			
822	584 173,20	2 183 489,64		1,00			
823	584 190,17	2 183 464,19		1,00			
824	584 208,30	2 183 439,90		1,00			
825	584 211,64	2 183 422,02		1,00			
826	584 233,54	2 183 125,72		1,00			
827	584 240,49	2 183 069,03		1,00			
828	584 247,14	2 183 054,47		1,00			
829	584 251,99	2 183 053,61		1,00			
830	584 254,67	2 183 048,24		1,00			
831	584 289,97	2 182 991,24		1,00			
832	584 322,74	2 183 002,79		1,00			
833	584 331,44	2 183 011,49		1,00			
834	584 459,06	2 183 223,97		1,00			
835	584 471,34	2 183 242,09		1,00			
397	584 486,48	2 183 239,55		1,00			
<b>Ж.1(5)</b>							
836	583 354,30	2 181 429,63		Картометрический метод		1,00	—
837	583 287,39	2 181 365,21	1,00				
838	583 283,76	2 181 370,25	1,00				
839	583 269,03	2 181 388,81	1,00				
840	583 191,38	2 181 337,38	1,00				
841	583 054,95	2 181 238,82	1,00				
842	582 864,13	2 181 055,98	1,00				
843	582 756,25	2 180 952,62	1,00				
844	582 768,43	2 180 919,05	1,00				
845	582 773,31	2 180 905,59	1,00				
846	582 826,53	2 180 927,97	1,00				
847	582 897,72	2 180 822,56	1,00				
848	582 903,82	2 180 826,79	1,00				
849	583 030,45	2 180 934,23	1,00				
850	582 987,12	2 180 983,37	1,00				
851	583 198,78	2 181 183,26	1,00				
852	583 224,10	2 181 160,90	1,00				
853	583 263,65	2 181 144,28	1,00				
854	583 276,62	2 181 170,15	1,00				
855	583 346,70	2 181 164,76	1,00				
856	583 363,73	2 181 208,93	1,00				
857	583 381,85	2 181 246,34	1,00				
858	583 406,02	2 181 284,48	1,00				
859	583 414,82	2 181 299,13	1,00				
860	583 422,36	2 181 317,69	1,00				
861	583 420,71	2 181 335,32	1,00				

**Раздел 2**

<b>Сведения о местоположении границ объекта</b>					
<b>1</b>	<b>2</b>	<b>3</b>	<b>4</b>	<b>5</b>	<b>6</b>
862	583 410,61	2 181 366,36	Картометрический метод	1,00	—
863	583 390,38	2 181 395,30		1,00	
836	583 354,30	2 181 429,63		1,00	
<b>Ж.1(6)</b>					
864	582 409,32	2 183 265,36	Картометрический метод	1,00	—
865	582 413,26	2 183 269,07		1,00	
866	582 425,80	2 183 299,40		1,00	
867	582 428,70	2 183 306,41		1,00	
868	582 431,00	2 183 328,17		1,00	
869	582 430,97	2 183 329,37		1,00	
870	582 430,50	2 183 349,68		1,00	
871	582 435,27	2 183 360,58		1,00	
872	582 447,45	2 183 388,39		1,00	
873	582 458,88	2 183 414,52		1,00	
874	582 466,96	2 183 432,97		1,00	
875	582 468,83	2 183 439,64		1,00	
876	582 476,33	2 183 466,29		1,00	
877	582 484,25	2 183 494,47		1,00	
878	582 492,21	2 183 522,65		1,00	
879	582 498,60	2 183 545,41		1,00	
880	582 508,39	2 183 580,29		1,00	
881	582 518,77	2 183 595,44		1,00	
882	582 466,32	2 183 632,16		1,00	
883	582 411,43	2 183 671,37		1,00	
884	582 426,45	2 183 738,37		1,00	
885	582 437,58	2 183 788,05		1,00	
886	582 437,64	2 183 788,32		1,00	
887	582 434,08	2 183 792,58		1,00	
888	582 276,54	2 183 820,27		1,00	
889	582 258,16	2 183 819,14		1,00	
890	582 240,76	2 183 777,43		1,00	
891	582 269,71	2 183 306,75		1,00	
892	582 337,44	2 183 282,54	1,00		
864	582 409,32	2 183 265,36	1,00		
<b>Ж.1(7)</b>					
893	576 134,08	2 176 039,17	Картометрический метод	1,00	—
894	576 148,54	2 176 054,98		1,00	
895	576 160,48	2 176 128,43		1,00	
896	576 179,13	2 176 191,02		1,00	
897	576 200,68	2 176 188,66		1,00	
898	576 293,97	2 176 163,18		1,00	
899	576 288,24	2 176 291,67		1,00	
900	576 296,94	2 176 334,92		1,00	
901	576 352,76	2 176 568,40		1,00	
902	576 320,09	2 176 573,36		1,00	
903	576 285,54	2 176 577,77		1,00	
904	576 255,64	2 176 583,79		1,00	
905	576 224,30	2 176 590,05		1,00	
906	576 218,56	2 176 591,25		1,00	
907	576 209,83	2 176 595,95		1,00	
908	576 139,68	2 176 634,30		1,00	
909	576 123,24	2 176 638,44		1,00	
910	576 075,10	2 176 653,87		1,00	
911	576 068,91	2 176 653,68		1,00	
912	576 052,05	2 176 653,17	1,00		



**Раздел 2**

<b>Сведения о местоположении границ объекта</b>					
<b>1</b>	<b>2</b>	<b>3</b>	<b>4</b>	<b>5</b>	<b>6</b>
913	576 034,77	2 176 642,18	Картометрический метод	1,00	—
914	576 034,58	2 176 642,00		1,00	
915	576 033,93	2 176 641,35		1,00	
916	576 033,93	2 176 633,13		1,00	
917	576 033,96	2 176 616,00		1,00	
918	576 034,01	2 176 602,44		1,00	
919	576 051,35	2 176 598,70		1,00	
920	576 054,59	2 176 594,37		1,00	
921	576 060,43	2 176 586,60		1,00	
922	576 062,29	2 176 571,00		1,00	
923	576 059,74	2 176 563,02		1,00	
924	576 060,11	2 176 552,52		1,00	
925	576 046,80	2 176 552,23		1,00	
926	576 027,33	2 176 549,34		1,00	
927	576 027,59	2 176 539,81		1,00	
928	576 021,30	2 176 512,34		1,00	
929	576 020,73	2 176 510,91		1,00	
930	576 010,13	2 176 484,64		1,00	
931	576 008,19	2 176 482,39		1,00	
932	575 994,10	2 176 468,17		1,00	
933	575 973,56	2 176 454,24		1,00	
934	575 972,40	2 176 453,45		1,00	
935	575 932,38	2 176 442,94		1,00	
936	575 890,41	2 176 432,86		1,00	
937	575 903,10	2 176 399,71		1,00	
938	575 899,70	2 176 330,59		1,00	
939	575 915,76	2 176 286,37		1,00	
940	575 916,51	2 176 205,93		1,00	
941	575 929,50	2 176 119,59		1,00	
942	575 959,71	2 176 085,78		1,00	
943	575 967,44	2 176 073,80		1,00	
944	575 995,39	2 176 042,64		1,00	
945	576 001,72	2 176 040,38		1,00	
893	576 134,08	2 176 039,17	1,00		
<b>Ж.1(8)</b>					
946	575 856,61	2 176 666,32	Картометрический метод	1,00	—
947	575 769,31	2 176 583,52		1,00	
948	575 761,82	2 176 572,17		1,00	
949	575 748,11	2 176 558,63		1,00	
950	575 740,96	2 176 553,71		1,00	
951	575 816,32	2 176 512,41		1,00	
952	575 849,59	2 176 504,39		1,00	
953	575 864,31	2 176 503,86		1,00	
954	575 872,83	2 176 506,24		1,00	
955	575 883,14	2 176 513,24		1,00	
956	575 892,72	2 176 521,22		1,00	
957	575 903,44	2 176 528,05		1,00	
958	575 920,12	2 176 529,34		1,00	
959	575 937,87	2 176 537,99		1,00	
960	575 960,58	2 176 567,93		1,00	
961	575 963,16	2 176 575,09		1,00	
962	575 881,34	2 176 654,13		1,00	
963	575 879,85	2 176 652,88		1,00	
964	575 875,46	2 176 649,20		1,00	
946	575 856,61	2 176 666,32		1,00	

**Раздел 2**

<b>Сведения о местоположении границ объекта</b>					
<b>1</b>	<b>2</b>	<b>3</b>	<b>4</b>	<b>5</b>	<b>6</b>
<b>Ж.1(9)</b>					
965	577 353,71	2 176 155,71	Картометрический метод	1,00	—
966	577 263,25	2 176 147,45		1,00	
967	577 261,00	2 176 142,28		1,00	
968	577 258,00	2 176 137,06		1,00	
969	577 238,00	2 176 099,58		1,00	
970	577 255,34	2 176 096,21		1,00	
971	577 270,04	2 176 096,74		1,00	
972	577 293,84	2 176 099,31		1,00	
973	577 305,84	2 176 102,04		1,00	
974	577 318,44	2 176 106,20		1,00	
975	577 341,60	2 176 042,05		1,00	
976	577 344,02	2 176 021,22		1,00	
977	577 348,64	2 175 989,32		1,00	
978	577 350,44	2 175 975,46		1,00	
979	577 355,80	2 175 930,96		1,00	
980	577 356,30	2 175 927,33		1,00	
981	577 359,43	2 175 908,74		1,00	
982	577 360,16	2 175 908,95		1,00	
983	577 366,84	2 175 887,36		1,00	
984	577 370,27	2 175 877,52		1,00	
985	577 384,56	2 175 836,57		1,00	
986	577 394,87	2 175 807,24		1,00	
987	577 405,10	2 175 810,15		1,00	
988	577 414,74	2 175 812,22		1,00	
989	577 416,44	2 175 806,84		1,00	
990	577 421,34	2 175 808,36		1,00	
991	577 419,94	2 175 814,95		1,00	
992	577 420,26	2 175 815,19		1,00	
993	577 445,66	2 175 821,99		1,00	
994	577 447,31	2 175 817,17		1,00	
995	577 453,27	2 175 819,14		1,00	
996	577 453,55	2 175 818,21		1,00	
997	577 458,83	2 175 819,88	1,00		
998	577 457,27	2 175 825,10	1,00		
999	577 461,81	2 175 826,31	1,00		
1000	577 463,05	2 175 825,34	1,00		
1001	577 476,91	2 175 827,39	1,00		
1002	577 469,03	2 175 863,27	1,00		
1003	577 466,07	2 175 876,83	1,00		
1004	577 435,37	2 175 929,24	1,00		
1005	577 428,67	2 175 970,39	1,00		
1006	577 428,51	2 176 003,37	1,00		
1007	577 430,96	2 176 045,50	1,00		
1008	577 436,27	2 176 093,67	1,00		
1009	577 441,66	2 176 115,26	1,00		
1010	577 404,64	2 176 112,87	1,00		
1011	577 387,67	2 176 126,76	1,00		
1012	577 369,74	2 176 141,65	1,00		
1013	577 369,21	2 176 142,88	1,00		
965	577 353,71	2 176 155,71	1,00		
<b>Ж.1(10)</b>					
1014	573 040,19	2 180 024,19	Картометрический метод	1,00	—
1015	573 026,26	2 180 014,09		1,00	
1016	573 024,89	2 180 013,09		1,00	



**Раздел 2**

<b>Сведения о местоположении границ объекта</b>					
<b>1</b>	<b>2</b>	<b>3</b>	<b>4</b>	<b>5</b>	<b>6</b>
1017	573 020,16	2 180 009,67	Картометрический метод	1,00	—
1018	573 023,62	2 180 005,52		1,00	
1019	572 892,09	2 179 897,38		1,00	
1020	572 896,48	2 179 891,39		1,00	
1021	572 904,59	2 179 880,31		1,00	
1022	572 905,74	2 179 879,07		1,00	
1023	572 908,04	2 179 876,58		1,00	
1024	572 910,78	2 179 872,81		1,00	
1025	572 931,58	2 179 848,64		1,00	
1026	572 947,24	2 179 828,30		1,00	
1027	572 962,83	2 179 807,34		1,00	
1028	572 970,19	2 179 799,27		1,00	
1029	573 071,80	2 179 885,87		1,00	
1030	573 081,08	2 179 893,77		1,00	
1031	573 101,67	2 179 911,12		1,00	
1032	573 100,22	2 179 912,87		1,00	
1033	573 104,90	2 179 916,67		1,00	
1034	573 120,74	2 179 929,53		1,00	
1035	573 122,21	2 179 935,95		1,00	
1036	573 118,65	2 179 939,99		1,00	
1037	573 112,69	2 179 947,05		1,00	
1038	573 107,43	2 179 953,90		1,00	
1039	573 102,12	2 179 959,54		1,00	
1040	573 083,09	2 179 943,68		1,00	
1041	573 082,61	2 179 943,28		1,00	
1042	573 081,65	2 179 942,11		1,00	
1043	573 078,32	2 179 939,36		1,00	
1044	573 039,92	2 179 985,80		1,00	
1045	573 044,37	2 179 989,55		1,00	
1046	573 045,65	2 179 990,63		1,00	
1047	573 056,80	2 180 000,02	1,00		
1048	573 048,35	2 180 011,84	1,00		
1049	573 049,03	2 180 012,62	1,00		
1050	573 046,70	2 180 015,87	1,00		
1014	573 040,19	2 180 024,19	1,00		
<b>Ж.1(11)</b>					
1051	572 595,84	2 179 425,05	Картометрический метод	1,00	—
1052	572 774,50	2 179 585,40		1,00	
1053	572 806,37	2 179 614,12		1,00	
1054	572 796,74	2 179 624,62		1,00	
1055	572 813,45	2 179 640,79		1,00	
1056	572 768,52	2 179 726,59		1,00	
1057	572 778,42	2 179 733,30		1,00	
1058	572 790,70	2 179 739,43		1,00	
1059	572 793,26	2 179 740,74		1,00	
1060	572 819,40	2 179 753,76		1,00	
1061	572 827,73	2 179 755,73		1,00	
1062	572 843,60	2 179 759,50		1,00	
1063	572 847,80	2 179 754,13		1,00	
1064	572 847,70	2 179 751,47		1,00	
1065	572 851,80	2 179 746,89		1,00	
1066	572 870,14	2 179 726,37		1,00	
1067	572 873,80	2 179 722,26		1,00	
1068	572 874,01	2 179 721,82		1,00	
1069	572 880,42	2 179 715,27		1,00	

**Раздел 2**

<b>Сведения о местоположении границ объекта</b>							
<b>1</b>	<b>2</b>	<b>3</b>	<b>4</b>	<b>5</b>	<b>6</b>		
1070	572 903,07	2 179 740,70	Картометрический метод	1,00	—		
1071	572 897,61	2 179 745,98		1,00			
1072	572 822,38	2 179 846,39		1,00			
1073	572 711,21	2 179 793,55		1,00			
1074	572 566,75	2 179 734,71		1,00			
1075	572 545,26	2 179 723,57		1,00			
1076	572 478,02	2 179 688,71		1,00			
1077	572 482,58	2 179 679,64		1,00			
1078	572 493,36	2 179 657,73		1,00			
1079	572 494,15	2 179 656,11		1,00			
1080	572 502,65	2 179 640,13		1,00			
1081	572 505,49	2 179 634,60		1,00			
1082	572 505,56	2 179 634,47		1,00			
1083	572 521,77	2 179 600,12		1,00			
1084	572 525,86	2 179 592,80		1,00			
1085	572 512,88	2 179 585,01		1,00			
1086	572 499,32	2 179 576,30		1,00			
1087	572 513,34	2 179 556,62		1,00			
1088	572 583,76	2 179 445,05		1,00			
1089	572 583,90	2 179 444,00		1,00			
1090	572 586,44	2 179 440,04		1,00			
1091	572 591,89	2 179 431,33	1,00				
1092	572 594,33	2 179 427,44	1,00				
1051	572 595,84	2 179 425,05	1,00				
<b>Ж.1(12)</b>							
1093	573 169,03	2 180 082,70	Картометрический метод	1,00	—		
1094	573 154,82	2 180 082,70		1,00			
1095	573 120,46	2 180 075,52		1,00			
1096	573 104,87	2 180 072,22		1,00			
1097	573 115,25	2 180 056,60		1,00			
1098	573 119,53	2 180 049,79		1,00			
1099	573 120,04	2 180 048,97		1,00			
1100	573 124,03	2 180 051,85		1,00			
1101	573 159,30	2 180 059,06		1,00			
1102	573 170,42	2 180 061,37		1,00			
1103	573 180,55	2 180 063,41		1,00			
1104	573 180,35	2 180 064,57		1,00			
1105	573 188,91	2 180 066,39		1,00			
1106	573 190,76	2 180 067,48		1,00			
1107	573 189,58	2 180 071,62		1,00			
1108	573 171,76	2 180 080,48		1,00			
1109	573 169,02	2 180 080,19		1,00			
1093	573 169,03	2 180 082,70		1,00			
<b>Ж.1(13)</b>							
1110	572 174,41	2 179 313,27		Картометрический метод		1,00	—
1111	572 180,53	2 179 319,92	1,00				
1112	572 181,81	2 179 318,73	1,00				
1113	572 186,25	2 179 323,47	1,00				
1114	572 184,93	2 179 324,70	1,00				
1115	572 278,86	2 179 426,70	1,00				
1116	572 374,03	2 179 402,21	1,00				
1117	572 376,51	2 179 408,15	1,00				
1118	572 382,83	2 179 437,46	1,00				
1119	572 372,97	2 179 445,58	1,00				
1120	572 364,01	2 179 450,63	1,00				







**ТЕКСТОВОЕ ОПИСАНИЕ****местоположения границ населенных пунктов, территориальных зон**

Прохождение границы		Описание прохождения границы
от точки	до точки	
1	2	3
—	—	—

**ГРАФИЧЕСКОЕ ОПИСАНИЕ****местоположения границ населенных пунктов, территориальных зон, особо охраняемых природных территорий, зон с особыми условиями использования территории****Территориальная зона Ж.2- зона застройки малоэтажными жилыми домами**

(наименование объекта, местоположение границ которого описано (далее - объект))

**Раздел 1**

Сведения об объекте		
№ п/п	Характеристики объекта	Описание характеристик
1	2	3
1	Местоположение объекта	Новгородская область, г Великий Новгород
2	Площадь объекта ± величина погрешности определения площади (P ± ΔP)	3 750 839 м <sup>2</sup> ± 6 778 м <sup>2</sup>



**Раздел 2**

**Сведения о местоположении границ объекта**

**1. Система координат** МСК-53 (зона 2)

**2. Сведения о характерных точках границ объекта**

Обозначение характерных точек границ	Координаты, м		Метод определения координат характерной точки	Средняя квадратическая погрешность положения характерной точки (M <sub>t</sub> ), м	Описание обозначения точки на местности (при наличии)
	X	Y			
1	2	3	4	5	6
<b>Ж.2(1)</b>					
1	581 675,44	2 179 416,52	Картометрический метод	1,00	—
2	581 672,64	2 179 415,31		1,00	
3	581 672,64	2 179 415,08		1,00	
4	581 671,24	2 179 414,48		1,00	
5	581 647,64	2 179 403,87		1,00	
6	581 646,54	2 179 407,36		1,00	
7	581 635,64	2 179 403,19		1,00	
8	581 611,93	2 179 393,27		1,00	
9	581 603,02	2 179 389,80		1,00	
10	581 554,86	2 179 498,88		1,00	
11	581 454,29	2 179 452,05		1,00	
12	581 364,00	2 179 455,33		1,00	
13	581 367,21	2 179 348,18		1,00	
14	581 373,40	2 179 167,32		1,00	
15	581 776,04	2 179 350,68		1,00	
16	581 744,39	2 179 415,91		1,00	
17	581 737,64	2 179 412,89		1,00	
18	581 718,54	2 179 404,33		1,00	
19	581 706,74	2 179 428,11		1,00	
20	581 683,64	2 179 416,98		1,00	
1	581 675,44	2 179 416,52	1,00		
<b>Вырез 1 из 1</b>					
21	581 506,13	2 179 371,00	Картометрический метод	1,00	—
22	581 516,73	2 179 346,46		1,00	
23	581 500,55	2 179 339,13		1,00	
24	581 481,83	2 179 360,70		1,00	
21	581 506,13	2 179 371,00		1,00	
<b>Ж.2(2)</b>					
25	581 503,41	2 181 720,50	Картометрический метод	1,00	—
26	581 493,80	2 181 716,65		1,00	
27	581 466,26	2 181 705,55		1,00	
28	581 438,59	2 181 694,01		1,00	
29	581 430,29	2 181 690,55		1,00	
30	581 428,46	2 181 695,19		1,00	
31	581 400,59	2 181 684,07		1,00	
32	581 372,71	2 181 673,02		1,00	
33	581 380,05	2 181 654,46		1,00	
34	581 387,48	2 181 635,85		1,00	
35	581 394,81	2 181 617,25		1,00	
36	581 398,14	2 181 608,88		1,00	
37	581 405,27	2 181 590,18		1,00	
38	581 412,63	2 181 571,59		1,00	
39	581 420,00	2 181 552,98		1,00	
40	581 428,37	2 181 556,31		1,00	
41	581 431,69	2 181 547,94		1,00	
42	581 444,77	2 181 514,94		1,00	

**Раздел 2**

<b>Сведения о местоположении границ объекта</b>					
<b>1</b>	<b>2</b>	<b>3</b>	<b>4</b>	<b>5</b>	<b>6</b>
43	581 456,19	2 181 486,11	Картометрический метод	1,00	—
44	581 459,18	2 181 477,72		1,00	
45	581 411,59	2 181 462,98		1,00	
46	581 408,38	2 181 471,03		1,00	
47	581 396,27	2 181 501,58		1,00	
48	581 385,22	2 181 529,49		1,00	
49	581 381,91	2 181 537,85		1,00	
50	581 390,27	2 181 541,17		1,00	
51	581 382,90	2 181 559,76		1,00	
52	581 375,53	2 181 578,36		1,00	
53	581 368,23	2 181 596,95		1,00	
54	581 365,07	2 181 605,43		1,00	
55	581 357,70	2 181 624,01		1,00	
56	581 350,36	2 181 642,53		1,00	
57	581 343,00	2 181 661,11		1,00	
58	581 315,25	2 181 650,11		1,00	
59	581 287,21	2 181 639,04		1,00	
60	581 279,63	2 181 631,55		1,00	
61	581 252,14	2 181 620,74		1,00	
62	581 224,65	2 181 609,75		1,00	
63	581 215,28	2 181 606,12		1,00	
64	581 280,38	2 181 441,83		1,00	
65	581 262,83	2 181 421,59		1,00	
66	581 300,69	2 181 317,11		1,00	
67	581 290,60	2 181 314,03		1,00	
68	581 243,45	2 181 298,45		1,00	
69	581 214,37	2 181 288,85		1,00	
70	581 186,26	2 181 364,37		1,00	
71	581 180,34	2 181 380,28		1,00	
72	581 179,48	2 181 382,18		1,00	
73	581 112,75	2 181 355,74		1,00	
74	581 133,16	2 181 316,90		1,00	
75	581 142,11	2 181 300,05		1,00	
76	581 162,09	2 181 256,76	1,00		
77	581 176,57	2 181 223,63	1,00		
78	581 200,27	2 181 169,05	1,00		
79	581 662,48	2 181 265,49	1,00		
80	581 643,57	2 181 331,08	1,00		
81	581 584,41	2 181 516,08	1,00		
82	581 565,53	2 181 563,72	1,00		
25	581 503,41	2 181 720,50	1,00		
<b>Ж.2(3)</b>					
83	582 773,58	2 182 450,18	Картометрический метод	1,00	—
84	582 756,06	2 182 448,80		1,00	
85	582 671,05	2 182 439,37		1,00	
86	582 668,17	2 182 438,81		1,00	
87	582 608,89	2 182 431,77		1,00	
88	582 608,68	2 182 431,75		1,00	
89	582 591,65	2 182 429,69		1,00	
90	582 591,44	2 182 429,68		1,00	
91	582 595,36	2 182 404,88		1,00	
92	582 599,88	2 182 377,15		1,00	
93	582 603,14	2 182 356,88		1,00	
94	582 570,56	2 182 355,45		1,00	
95	582 550,18	2 182 354,32		1,00	

**Раздел 2**

<b>Сведения о местоположении границ объекта</b>					
<b>1</b>	<b>2</b>	<b>3</b>	<b>4</b>	<b>5</b>	<b>6</b>
96	582 525,83	2 182 352,66	Картометрический метод	1,00	—
97	582 522,43	2 182 352,46		1,00	
98	582 520,27	2 182 373,31		1,00	
99	582 517,36	2 182 403,06		1,00	
100	582 515,19	2 182 424,06		1,00	
101	582 504,27	2 182 422,93		1,00	
102	582 487,59	2 182 421,00		1,00	
103	582 483,69	2 182 420,48		1,00	
104	582 464,94	2 182 418,13		1,00	
105	582 488,44	2 182 226,89		1,00	
106	582 478,04	2 182 206,49		1,00	
107	582 220,89	2 182 109,01		1,00	
108	582 194,49	2 182 096,44		1,00	
109	582 194,84	2 182 092,60		1,00	
110	582 196,37	2 182 077,28		1,00	
111	582 190,52	2 182 075,59		1,00	
112	582 189,00	2 182 090,62		1,00	
113	582 188,72	2 182 093,69		1,00	
114	582 180,22	2 182 089,64		1,00	
115	582 116,13	2 182 066,00		1,00	
116	582 231,52	2 181 748,49		1,00	
117	582 326,30	2 181 791,78		1,00	
118	582 396,03	2 181 646,74		1,00	
119	582 403,58	2 181 650,50		1,00	
120	582 456,67	2 181 563,70		1,00	
121	582 484,06	2 181 522,03		1,00	
122	582 543,68	2 181 555,07		1,00	
123	582 520,91	2 181 596,26		1,00	
124	582 518,87	2 181 599,70		1,00	
125	582 515,15	2 181 605,98		1,00	
126	582 492,60	2 181 641,12		1,00	
127	582 488,63	2 181 647,36		1,00	
128	582 484,31	2 181 654,97		1,00	
129	582 483,18	2 181 656,93		1,00	
130	582 479,13	2 181 663,92		1,00	
131	582 466,76	2 181 672,70		1,00	
132	582 458,30	2 181 679,54		1,00	
133	582 504,27	2 181 703,67		1,00	
134	582 521,02	2 181 717,74		1,00	
135	582 616,87	2 181 842,34		1,00	
136	582 659,55	2 181 898,01		1,00	
137	582 667,12	2 181 909,06		1,00	
138	582 671,90	2 181 916,72		1,00	
139	582 679,48	2 181 911,30		1,00	
140	582 680,03	2 181 910,88		1,00	
141	582 696,60	2 181 898,61		1,00	
142	582 697,18	2 181 899,01		1,00	
143	582 700,79	2 181 896,26		1,00	
144	582 699,93	2 181 895,10	1,00		
145	582 703,73	2 181 892,27	1,00		
146	582 704,53	2 181 892,53	1,00		
147	582 708,92	2 181 890,19	1,00		
148	582 716,87	2 181 891,48	1,00		
149	582 727,58	2 181 905,14	1,00		
150	582 734,74	2 181 915,77	1,00		



**Раздел 2**

<b>Сведения о местоположении границ объекта</b>					
<b>1</b>	<b>2</b>	<b>3</b>	<b>4</b>	<b>5</b>	<b>6</b>
151	582 741,71	2 181 926,12	Картометрический метод	1,00	—
152	582 746,65	2 181 930,70		1,00	
153	582 762,13	2 181 946,31		1,00	
154	582 801,26	2 181 985,78		1,00	
155	582 815,67	2 181 974,87		1,00	
156	582 821,68	2 181 985,08		1,00	
157	582 877,83	2 182 120,38		1,00	
158	582 881,35	2 182 128,45		1,00	
159	582 852,29	2 182 137,76		1,00	
160	582 791,30	2 182 157,31		1,00	
161	582 781,65	2 182 160,06		1,00	
162	582 785,27	2 182 177,19		1,00	
163	582 789,61	2 182 208,24		1,00	
164	582 791,81	2 182 240,16		1,00	
165	582 791,74	2 182 271,01		1,00	
166	582 790,17	2 182 289,21		1,00	
167	582 776,07	2 182 421,46		1,00	
83	582 773,58	2 182 450,18		1,00	
<b>Ж.2(4)</b>					
168	586 660,23	2 185 787,85	Картометрический метод	1,00	—
169	587 093,56	2 186 754,18		1,00	
170	587 085,10	2 186 758,74		1,00	
171	587 026,52	2 186 807,37		1,00	
172	587 009,01	2 186 823,29		1,00	
173	587 003,95	2 186 818,74		1,00	
174	586 990,52	2 186 806,67		1,00	
175	587 002,14	2 186 787,59		1,00	
176	586 987,44	2 186 776,25		1,00	
177	586 983,32	2 186 771,61		1,00	
178	586 960,35	2 186 745,80		1,00	
179	586 956,75	2 186 741,58		1,00	
180	586 955,75	2 186 740,42		1,00	
181	586 951,05	2 186 734,21		1,00	
182	586 985,14	2 186 715,03		1,00	
183	586 994,71	2 186 710,60		1,00	
184	586 972,87	2 186 679,72		1,00	
185	586 864,40	2 186 456,65		1,00	
186	586 835,26	2 186 378,38		1,00	
187	586 835,96	2 186 354,52		1,00	
188	586 829,78	2 186 315,24		1,00	
189	586 814,90	2 186 309,09		1,00	
190	586 772,62	2 186 299,37		1,00	
191	586 768,04	2 186 292,21		1,00	
192	586 761,34	2 186 278,04		1,00	
193	586 753,24	2 186 257,90		1,00	
194	586 750,34	2 186 249,11	1,00		
195	586 747,44	2 186 244,64	1,00		
196	586 743,74	2 186 237,06	1,00		
197	586 741,14	2 186 231,23	1,00		
198	586 740,84	2 186 229,72	1,00		
199	586 733,84	2 186 212,90	1,00		
200	586 731,14	2 186 203,51	1,00		
201	586 729,09	2 186 200,69	1,00		
202	586 748,45	2 186 192,17	1,00		
203	586 752,74	2 186 199,80	1,00		

**Раздел 2**

<b>Сведения о местоположении границ объекта</b>					
<b>1</b>	<b>2</b>	<b>3</b>	<b>4</b>	<b>5</b>	<b>6</b>
204	586 755,44	2 186 203,66	Картометрический метод	1,00	—
205	586 768,04	2 186 226,84		1,00	
206	586 772,94	2 186 224,26		1,00	
207	586 773,10	2 186 224,03		1,00	
208	586 781,87	2 186 219,48		1,00	
209	586 785,06	2 186 218,61		1,00	
210	586 789,64	2 186 216,86		1,00	
211	586 792,75	2 186 215,02		1,00	
212	586 706,98	2 186 040,16		1,00	
213	586 666,30	2 186 056,98		1,00	
214	586 686,84	2 186 089,02		1,00	
215	586 697,66	2 186 109,81		1,00	
216	586 705,45	2 186 130,48		1,00	
217	586 679,99	2 186 129,24		1,00	
218	586 675,94	2 186 128,36		1,00	
219	586 673,17	2 186 128,04		1,00	
220	586 672,74	2 186 127,99		1,00	
221	586 662,00	2 186 128,80		1,00	
222	586 660,84	2 186 128,89		1,00	
223	586 649,04	2 186 128,06		1,00	
224	586 625,94	2 186 127,68		1,00	
225	586 611,34	2 186 127,30		1,00	
226	586 598,44	2 186 127,38		1,00	
227	586 594,24	2 186 127,19		1,00	
228	586 585,80	2 186 127,34		1,00	
229	586 573,71	2 185 998,04		1,00	
230	586 561,41	2 185 986,93		1,00	
231	586 589,79	2 185 933,96		1,00	
232	586 609,88	2 185 900,66		1,00	
233	586 564,30	2 185 834,50		1,00	
234	586 602,22	2 185 806,16		1,00	
235	586 633,58	2 185 794,75		1,00	
168	586 660,23	2 185 787,85		1,00	
<b>Ж.2(5)</b>					
236	583 601,43	2 182 624,15	Картометрический метод	1,00	—
237	583 587,80	2 182 584,59		1,00	
238	583 588,25	2 182 556,86		1,00	
239	583 415,52	2 182 547,68		1,00	
240	583 367,63	2 182 545,14		1,00	
241	583 360,84	2 182 546,03		1,00	
242	583 354,57	2 182 434,06		1,00	
243	583 325,95	2 182 336,22		1,00	
244	583 300,01	2 182 334,72		1,00	
245	583 307,46	2 182 247,46		1,00	
246	583 329,14	2 182 249,36		1,00	
247	583 451,71	2 182 260,86		1,00	
248	583 462,54	2 182 219,43		1,00	
249	583 467,09	2 182 202,00		1,00	
250	583 467,09	2 182 201,99		1,00	
251	583 471,51	2 182 179,65		1,00	
252	583 475,24	2 182 149,77		1,00	
253	583 478,19	2 182 126,07		1,00	
254	583 480,21	2 182 118,06		1,00	
255	583 561,01	2 182 118,07		1,00	
256	583 561,13	2 182 110,49	1,00		

**Раздел 2**

<b>Сведения о местоположении границ объекта</b>					
<b>1</b>	<b>2</b>	<b>3</b>	<b>4</b>	<b>5</b>	<b>6</b>
257	583 563,21	2 182 062,13	Картометрический метод	1,00	—
258	583 578,97	2 182 063,54		1,00	
259	583 596,22	2 182 065,24		1,00	
260	583 616,81	2 182 068,34		1,00	
261	583 624,81	2 182 003,86		1,00	
262	583 634,93	2 181 969,21		1,00	
263	583 782,84	2 182 016,74		1,00	
264	583 750,55	2 182 165,07		1,00	
265	583 761,16	2 182 167,96		1,00	
266	583 791,77	2 182 175,63		1,00	
267	583 801,48	2 182 181,54		1,00	
268	583 799,22	2 182 193,92		1,00	
269	583 796,85	2 182 206,97		1,00	
270	583 797,68	2 182 209,21		1,00	
271	583 836,23	2 182 216,09		1,00	
272	583 833,50	2 182 230,71		1,00	
273	583 872,27	2 182 239,38		1,00	
274	583 870,35	2 182 249,84		1,00	
275	583 870,22	2 182 260,70		1,00	
276	583 869,90	2 182 264,02		1,00	
277	583 866,01	2 182 288,06		1,00	
278	583 865,99	2 182 291,18		1,00	
279	583 872,58	2 182 294,59		1,00	
280	583 892,91	2 182 299,59		1,00	
281	583 887,80	2 182 332,29		1,00	
282	583 880,54	2 182 398,52		1,00	
283	583 856,66	2 182 400,58		1,00	
284	583 857,19	2 182 410,46		1,00	
285	583 851,48	2 182 410,63		1,00	
286	583 850,07	2 182 410,88		1,00	
287	583 851,30	2 182 439,88		1,00	
288	583 853,68	2 182 445,88		1,00	
289	583 857,36	2 182 454,81		1,00	
290	583 857,56	2 182 457,40		1,00	
291	583 857,77	2 182 462,63		1,00	
292	583 857,97	2 182 467,95		1,00	
293	583 838,42	2 182 469,12	1,00		
294	583 834,40	2 182 469,35	1,00		
295	583 819,58	2 182 469,79	1,00		
296	583 818,87	2 182 461,88	1,00		
297	583 758,79	2 182 465,57	1,00		
298	583 728,82	2 182 472,35	1,00		
299	583 718,55	2 182 472,71	1,00		
300	583 724,52	2 182 564,10	1,00		
301	583 679,38	2 182 561,70	1,00		
302	583 680,15	2 182 570,41	1,00		
303	583 675,03	2 182 570,22	1,00		
304	583 655,76	2 182 569,50	1,00		
305	583 649,48	2 182 569,26	1,00		
306	583 649,10	2 182 579,78	1,00		
307	583 649,22	2 182 622,83	1,00		
236	583 601,43	2 182 624,15	1,00		
<b>Ж.2(6)</b>					
308	582 905,98	2 180 408,04	Картометрический метод	1,00	—
309	582 714,19	2 180 318,60		1,00	

**Раздел 2**

<b>Сведения о местоположении границ объекта</b>					
<b>1</b>	<b>2</b>	<b>3</b>	<b>4</b>	<b>5</b>	<b>6</b>
310	582 866,95	2 179 978,09	Картометрический метод	1,00	—
311	582 975,56	2 180 027,70		1,00	
312	582 950,71	2 180 082,09		1,00	
313	582 967,16	2 180 088,34		1,00	
314	582 980,46	2 180 093,57		1,00	
315	583 004,86	2 180 104,71		1,00	
316	582 996,26	2 180 128,57		1,00	
317	582 993,65	2 180 135,86		1,00	
318	583 041,42	2 180 157,97		1,00	
319	583 053,63	2 180 159,74		1,00	
320	583 104,14	2 180 166,46		1,00	
321	583 148,65	2 180 175,08		1,00	
322	583 033,13	2 180 262,92		1,00	
323	583 006,33	2 180 283,53		1,00	
324	582 955,32	2 180 334,37		1,00	
325	582 950,02	2 180 340,57		1,00	
326	582 947,14	2 180 345,31		1,00	
308	582 905,98	2 180 408,04		1,00	
<b>Ж.2(7)</b>					
327	575 735,13	2 179 534,19	Картометрический метод	1,00	—
328	575 696,98	2 179 508,50		1,00	
329	575 670,35	2 179 490,00		1,00	
330	575 592,07	2 179 428,36		1,00	
331	575 626,05	2 179 391,26		1,00	
332	575 607,90	2 179 376,04		1,00	
333	575 582,77	2 179 354,64		1,00	
334	575 605,94	2 179 331,55		1,00	
335	575 620,86	2 179 339,37		1,00	
336	575 653,05	2 179 302,36		1,00	
337	575 539,13	2 179 279,05		1,00	
338	575 522,90	2 179 265,87		1,00	
339	575 519,79	2 179 263,25		1,00	
340	575 552,61	2 179 187,52		1,00	
341	575 535,19	2 179 173,92		1,00	
342	575 504,47	2 179 185,55		1,00	
343	575 481,05	2 179 195,44		1,00	
344	575 463,34	2 179 204,69		1,00	
345	575 446,33	2 179 210,06		1,00	
346	575 417,54	2 179 223,25		1,00	
347	575 390,15	2 179 235,84		1,00	
348	575 374,79	2 179 204,91		1,00	
349	575 358,70	2 179 195,92		1,00	
350	575 347,33	2 179 191,49		1,00	
351	575 342,08	2 179 190,08		1,00	
352	575 330,73	2 179 184,26		1,00	
353	575 315,73	2 179 171,44		1,00	
354	575 301,28	2 179 157,84		1,00	
355	575 298,37	2 179 152,17		1,00	
356	575 313,20	2 179 141,14		1,00	
357	575 328,04	2 179 130,92		1,00	
358	575 338,29	2 179 125,82		1,00	
359	575 348,00	2 179 117,25		1,00	
360	575 373,26	2 179 098,56		1,00	
361	575 382,39	2 179 092,57	1,00		
362	575 373,67	2 179 076,93	1,00		



**Раздел 2**

<b>Сведения о местоположении границ объекта</b>					
<b>1</b>	<b>2</b>	<b>3</b>	<b>4</b>	<b>5</b>	<b>6</b>
363	575 395,86	2 179 058,92	Картометрический метод	1,00	—
364	575 383,11	2 179 036,21		1,00	
365	575 500,57	2 178 646,62		1,00	
366	575 505,34	2 178 630,79		1,00	
367	575 506,38	2 178 627,45		1,00	
368	575 643,00	2 178 668,13		1,00	
369	575 661,06	2 178 675,49		1,00	
370	575 677,34	2 178 686,21		1,00	
371	575 691,23	2 178 699,89		1,00	
372	575 702,20	2 178 715,99		1,00	
373	575 685,50	2 178 726,49		1,00	
374	575 633,68	2 178 776,87		1,00	
375	575 566,97	2 178 855,41		1,00	
376	575 570,04	2 178 858,00		1,00	
377	575 634,61	2 178 912,33		1,00	
378	575 642,53	2 178 935,40		1,00	
379	575 737,30	2 178 888,64		1,00	
380	575 781,04	2 178 936,44		1,00	
381	575 796,94	2 178 928,57		1,00	
382	575 809,39	2 178 943,59		1,00	
383	575 827,31	2 178 965,09		1,00	
384	575 832,30	2 178 971,10		1,00	
385	575 860,34	2 178 957,43		1,00	
386	575 857,55	2 178 954,60		1,00	
387	576 162,31	2 178 817,13		1,00	
388	576 154,91	2 178 800,87		1,00	
389	576 145,48	2 178 790,74		1,00	
390	576 131,72	2 178 775,83		1,00	
391	576 116,70	2 178 759,66		1,00	
392	576 099,41	2 178 740,99		1,00	
393	576 090,33	2 178 731,17		1,00	
394	576 084,08	2 178 724,29		1,00	
395	576 071,45	2 178 710,37		1,00	
396	576 053,43	2 178 690,53		1,00	
397	576 037,27	2 178 672,73		1,00	
398	576 021,19	2 178 654,94		1,00	
399	576 010,43	2 178 642,87		1,00	
400	575 999,85	2 178 631,26		1,00	
401	575 989,37	2 178 619,65		1,00	
402	575 978,89	2 178 607,97		1,00	
403	575 968,41	2 178 596,36		1,00	
404	575 957,94	2 178 584,68	1,00		
405	575 959,53	2 178 583,23	1,00		
406	575 945,27	2 178 566,45	1,00		
407	575 930,56	2 178 548,79	1,00		
408	575 916,47	2 178 531,96	1,00		
409	575 902,34	2 178 515,18	1,00		
410	575 900,94	2 178 513,82	1,00		
411	575 886,22	2 178 497,37	1,00		
412	575 871,48	2 178 481,03	1,00		
413	575 856,74	2 178 464,69	1,00		
414	575 842,00	2 178 448,35	1,00		
415	575 868,53	2 178 425,45	1,00		
416	575 874,24	2 178 411,39	1,00		
417	575 868,78	2 178 396,88	1,00		

## Раздел 2

Сведения о местоположении границ объекта					
1	2	3	4	5	6
418	575 856,53	2 178 381,19	Картометрический метод	1,00	—
419	576 000,60	2 178 235,93		1,00	
420	576 014,71	2 178 223,74		1,00	
421	576 132,29	2 178 105,35		1,00	
422	576 141,25	2 178 101,30		1,00	
423	576 178,17	2 178 132,35		1,00	
424	576 251,23	2 178 322,65		1,00	
425	576 415,05	2 178 237,33		1,00	
426	576 435,07	2 178 225,87		1,00	
427	576 517,68	2 178 183,48		1,00	
428	576 539,24	2 178 239,80		1,00	
429	576 546,48	2 178 237,17		1,00	
430	576 549,22	2 178 236,28		1,00	
431	576 559,56	2 178 232,72		1,00	
432	576 583,40	2 178 226,71		1,00	
433	576 589,70	2 178 232,24		1,00	
434	576 592,98	2 178 238,13		1,00	
435	576 597,19	2 178 248,90		1,00	
436	576 596,95	2 178 251,59		1,00	
437	576 608,16	2 178 273,02		1,00	
438	576 630,69	2 178 336,40		1,00	
439	576 634,19	2 178 347,44		1,00	
440	576 646,58	2 178 345,17		1,00	
441	576 657,27	2 178 342,99		1,00	
442	576 658,92	2 178 347,07		1,00	
443	576 665,60	2 178 372,10		1,00	
444	576 671,38	2 178 391,87		1,00	
445	576 675,00	2 178 400,50		1,00	
446	576 658,17	2 178 407,24		1,00	
447	576 661,78	2 178 416,97		1,00	
448	576 662,11	2 178 417,91		1,00	
449	576 667,29	2 178 432,05		1,00	
450	576 669,03	2 178 436,51		1,00	
451	576 676,07	2 178 457,31		1,00	
452	576 674,74	2 178 457,87		1,00	
453	576 676,48	2 178 465,21		1,00	
454	576 676,81	2 178 469,62		1,00	
455	576 684,38	2 178 492,26		1,00	
456	576 682,56	2 178 492,80		1,00	
457	576 687,61	2 178 510,50		1,00	
458	576 689,19	2 178 516,62		1,00	
459	576 692,46	2 178 528,79		1,00	
460	576 692,71	2 178 529,71		1,00	
461	576 691,45	2 178 531,41		1,00	
462	576 693,03	2 178 537,38		1,00	
463	576 694,25	2 178 536,74		1,00	
464	576 704,35	2 178 569,56		1,00	
465	576 727,53	2 178 565,04	1,00		
466	576 728,96	2 178 569,86	1,00		
467	576 733,86	2 178 587,05	1,00		
468	576 677,90	2 178 600,80	1,00		
469	576 595,73	2 178 628,96	1,00		
470	576 600,22	2 178 641,37	1,00		
471	576 617,52	2 178 636,32	1,00		
472	576 618,41	2 178 639,31	1,00		

**Раздел 2**

<b>Сведения о местоположении границ объекта</b>					
<b>1</b>	<b>2</b>	<b>3</b>	<b>4</b>	<b>5</b>	<b>6</b>
473	576 623,64	2 178 657,70	Картометрический метод	1,00	—
474	576 625,56	2 178 657,09		1,00	
475	576 633,25	2 178 654,87		1,00	
476	576 635,76	2 178 662,85		1,00	
477	576 653,67	2 178 657,59		1,00	
478	576 655,99	2 178 665,11		1,00	
479	576 676,23	2 178 658,96		1,00	
480	576 681,54	2 178 675,22		1,00	
481	576 678,49	2 178 676,32		1,00	
482	576 679,21	2 178 678,70		1,00	
483	576 681,80	2 178 687,21		1,00	
484	576 684,06	2 178 695,38		1,00	
485	576 684,62	2 178 697,47		1,00	
486	576 688,51	2 178 711,49		1,00	
487	576 691,30	2 178 722,66		1,00	
488	576 694,51	2 178 736,51		1,00	
489	576 694,62	2 178 736,96		1,00	
490	576 695,18	2 178 739,40		1,00	
491	576 696,92	2 178 746,07		1,00	
492	576 698,65	2 178 752,75		1,00	
493	576 704,76	2 178 775,46		1,00	
494	576 711,97	2 178 802,49		1,00	
495	576 723,06	2 178 843,75		1,00	
496	576 723,40	2 178 843,65		1,00	
497	576 732,14	2 178 876,29		1,00	
498	576 733,58	2 178 881,74		1,00	
499	576 724,08	2 178 881,00		1,00	
500	576 719,76	2 178 882,28		1,00	
501	576 670,11	2 178 896,98		1,00	
502	576 652,54	2 178 902,24		1,00	
503	576 632,39	2 178 907,14		1,00	
504	576 629,51	2 178 907,93		1,00	
505	576 625,55	2 178 909,07		1,00	
506	576 606,69	2 178 915,68		1,00	
507	576 545,08	2 178 936,92		1,00	
508	576 503,51	2 178 952,23		1,00	
509	576 430,57	2 178 982,47		1,00	
510	576 413,69	2 179 005,41		1,00	
511	576 181,44	2 179 280,69		1,00	
512	576 179,79	2 179 282,96		1,00	
513	576 175,63	2 179 299,06		1,00	
514	576 180,34	2 179 304,14		1,00	
515	576 178,93	2 179 305,47		1,00	
516	576 166,96	2 179 318,07		1,00	
517	576 153,20	2 179 332,72		1,00	
518	576 128,74	2 179 361,00		1,00	
519	576 127,49	2 179 359,67		1,00	
520	576 115,59	2 179 348,77		1,00	
521	576 113,91	2 179 347,06		1,00	
522	576 110,57	2 179 343,66		1,00	
523	576 109,89	2 179 343,03		1,00	
524	576 100,11	2 179 355,15		1,00	
525	576 027,79	2 179 285,05	1,00		
526	575 970,54	2 179 232,28	1,00		
527	575 973,48	2 179 228,51	1,00		

**Раздел 2**

<b>Сведения о местоположении границ объекта</b>					
<b>1</b>	<b>2</b>	<b>3</b>	<b>4</b>	<b>5</b>	<b>6</b>
528	575 971,29	2 179 226,40	Картометрический метод	1,00	—
529	575 957,47	2 179 213,08		1,00	
530	575 949,90	2 179 222,88		1,00	
531	575 943,83	2 179 230,16		1,00	
532	575 938,43	2 179 238,15		1,00	
533	575 933,75	2 179 242,90		1,00	
534	575 889,59	2 179 305,12		1,00	
535	575 840,35	2 179 379,47		1,00	
536	575 837,55	2 179 382,09		1,00	
537	575 825,94	2 179 398,42		1,00	
538	575 826,48	2 179 399,95		1,00	
539	575 821,87	2 179 405,54		1,00	
540	575 819,64	2 179 403,79		1,00	
541	575 814,34	2 179 411,78		1,00	
542	575 798,02	2 179 444,46		1,00	
543	575 781,70	2 179 477,05		1,00	
544	575 771,10	2 179 491,44		1,00	
327	575 735,13	2 179 534,19		1,00	
<b>Ж.2(8)</b>					
545	575 305,36	2 178 347,40	Картометрический метод	1,00	—
546	575 300,67	2 178 347,38		1,00	
547	575 295,95	2 178 347,26		1,00	
548	575 291,19	2 178 347,01		1,00	
549	575 286,41	2 178 346,66		1,00	
550	575 269,37	2 178 344,58		1,00	
551	575 262,58	2 178 343,24		1,00	
552	575 260,42	2 178 342,74		1,00	
553	575 253,19	2 178 340,71		1,00	
554	575 250,26	2 178 339,72		1,00	
555	575 085,41	2 178 274,07		1,00	
556	575 082,18	2 178 285,32		1,00	
557	575 055,03	2 178 273,60		1,00	
558	574 956,08	2 178 218,78		1,00	
559	574 941,68	2 178 215,75		1,00	
560	574 907,00	2 178 198,09		1,00	
561	574 872,23	2 178 180,36		1,00	
562	574 861,88	2 178 175,08		1,00	
563	574 851,54	2 178 169,81		1,00	
564	574 824,72	2 178 156,12		1,00	
565	574 811,17	2 178 188,68		1,00	
566	574 800,60	2 178 185,14		1,00	
567	574 794,56	2 178 202,28		1,00	
568	574 804,25	2 178 205,32		1,00	
569	574 787,66	2 178 245,18		1,00	
570	574 784,94	2 178 251,72		1,00	
571	574 782,27	2 178 258,28		1,00	
572	574 781,77	2 178 259,56		1,00	
573	574 773,19	2 178 255,54		1,00	
574	574 769,80	2 178 262,92		1,00	
575	574 751,00	2 178 257,35		1,00	
576	574 734,63	2 178 252,49		1,00	
577	574 719,07	2 178 247,88	1,00		
578	574 704,69	2 178 243,61	1,00		
579	574 676,86	2 178 235,36	1,00		
580	574 660,64	2 178 230,55	1,00		



**Раздел 2**

<b>Сведения о местоположении границ объекта</b>					
<b>1</b>	<b>2</b>	<b>3</b>	<b>4</b>	<b>5</b>	<b>6</b>
581	574 644,28	2 178 225,70	Картометрический метод	1,00	—
582	574 630,81	2 178 221,71		1,00	
583	574 615,78	2 178 216,25		1,00	
584	574 552,72	2 178 193,27		1,00	
585	574 536,60	2 178 187,23		1,00	
586	574 536,80	2 178 186,79		1,00	
587	574 542,74	2 178 173,42		1,00	
588	574 519,11	2 178 165,92		1,00	
589	574 492,31	2 178 157,40		1,00	
590	574 470,93	2 178 150,61		1,00	
591	574 468,76	2 178 149,98		1,00	
592	574 452,17	2 178 145,16		1,00	
593	574 435,09	2 178 140,19		1,00	
594	574 425,14	2 178 141,05		1,00	
595	574 394,53	2 178 143,69		1,00	
596	574 385,70	2 178 143,31		1,00	
597	574 383,14	2 178 143,20		1,00	
598	574 377,32	2 178 140,79		1,00	
599	574 349,62	2 178 123,84		1,00	
600	574 346,47	2 178 121,79		1,00	
601	574 320,31	2 178 104,72		1,00	
602	574 310,38	2 178 098,51		1,00	
603	574 322,37	2 178 077,90		1,00	
604	574 325,25	2 178 071,83		1,00	
605	574 322,96	2 178 070,78		1,00	
606	574 299,90	2 178 006,86		1,00	
607	574 253,48	2 177 976,49		1,00	
608	574 216,85	2 177 954,98		1,00	
609	574 187,77	2 177 937,68		1,00	
610	574 194,44	2 177 916,93		1,00	
611	574 201,52	2 177 895,74		1,00	
612	574 206,03	2 177 882,03		1,00	
613	574 220,00	2 177 845,18		1,00	
614	574 224,72	2 177 831,10		1,00	
615	574 176,19	2 177 803,99		1,00	
616	574 168,30	2 177 819,85		1,00	
617	574 114,76	2 177 789,90		1,00	
618	574 087,25	2 177 873,63		1,00	
619	574 083,09	2 177 883,91		1,00	
620	573 980,25	2 177 763,33		1,00	
621	573 939,09	2 177 739,86		1,00	
622	573 917,52	2 177 729,94		1,00	
623	573 918,04	2 177 724,58		1,00	
624	573 465,07	2 177 507,80		1,00	
625	573 439,11	2 177 489,94		1,00	
626	573 319,26	2 177 393,94		1,00	
627	573 292,16	2 177 374,87		1,00	
628	573 243,19	2 177 286,21		1,00	
629	573 245,25	2 177 265,30		1,00	
630	573 263,00	2 177 223,73		1,00	
631	573 303,93	2 177 111,49		1,00	
632	573 332,03	2 177 096,33		1,00	
633	573 337,30	2 177 098,13		1,00	
634	573 345,98	2 177 101,10		1,00	
635	573 471,95	2 177 144,19		1,00	

**Раздел 2**

<b>Сведения о местоположении границ объекта</b>					
<b>1</b>	<b>2</b>	<b>3</b>	<b>4</b>	<b>5</b>	<b>6</b>
636	573 580,42	2 177 181,33	Картометрический метод	1,00	—
637	573 662,69	2 177 209,53		1,00	
638	573 682,17	2 177 220,90		1,00	
639	573 758,33	2 177 264,90		1,00	
640	573 865,35	2 177 307,96		1,00	
641	573 888,37	2 177 316,35		1,00	
642	574 011,10	2 177 365,86		1,00	
643	574 047,22	2 177 364,47		1,00	
644	573 988,92	2 177 505,05		1,00	
645	574 305,15	2 177 637,50		1,00	
646	574 357,34	2 177 512,22		1,00	
647	574 255,39	2 177 469,96		1,00	
648	574 297,54	2 177 364,69		1,00	
649	574 346,04	2 177 359,72		1,00	
650	574 569,10	2 177 441,70		1,00	
651	574 573,18	2 177 443,15		1,00	
652	574 650,25	2 177 215,62		1,00	
653	574 665,17	2 177 032,34		1,00	
654	574 666,63	2 176 992,83		1,00	
655	574 664,69	2 176 966,40		1,00	
656	574 681,67	2 176 916,41		1,00	
657	574 688,95	2 176 875,88		1,00	
658	574 701,51	2 176 826,15		1,00	
659	574 712,05	2 176 786,16		1,00	
660	574 708,95	2 176 766,00		1,00	
661	574 681,67	2 176 721,36		1,00	
662	574 696,86	2 176 661,84		1,00	
663	574 736,23	2 176 639,52		1,00	
664	574 756,45	2 176 574,25		1,00	
665	574 780,90	2 176 577,38		1,00	
666	574 825,50	2 176 584,07		1,00	
667	574 845,69	2 176 588,94		1,00	
668	574 846,49	2 176 586,46		1,00	
669	574 866,23	2 176 587,31		1,00	
670	574 865,51	2 176 591,55		1,00	
671	574 903,23	2 176 603,07		1,00	
672	574 963,66	2 176 620,81		1,00	
673	574 931,92	2 176 721,27		1,00	
674	574 926,69	2 176 750,23		1,00	
675	574 939,56	2 176 777,66		1,00	
676	575 088,54	2 176 819,99		1,00	
677	575 107,73	2 176 791,72		1,00	
678	575 105,33	2 176 763,40		1,00	
679	575 108,21	2 176 732,20		1,00	
680	575 122,61	2 176 707,46		1,00	
681	575 151,32	2 176 681,06		1,00	
682	575 157,08	2 176 688,06		1,00	
683	575 160,80	2 176 696,93		1,00	
684	575 170,45	2 176 714,36		1,00	
685	575 187,88	2 176 739,00		1,00	
686	575 183,29	2 176 772,30		1,00	
687	575 197,02	2 176 785,82		1,00	
688	575 289,02	2 176 871,69		1,00	
689	575 197,04	2 176 963,91		1,00	
690	575 180,50	2 176 983,22		1,00	

**Раздел 2**

<b>Сведения о местоположении границ объекта</b>					
<b>1</b>	<b>2</b>	<b>3</b>	<b>4</b>	<b>5</b>	<b>6</b>
691	575 163,11	2 177 004,78	Картометрический метод	1,00	—
692	575 135,73	2 177 047,40		1,00	
693	575 124,03	2 177 069,29		1,00	
694	575 114,55	2 177 088,35		1,00	
695	575 108,83	2 177 101,63		1,00	
696	575 099,15	2 177 126,11		1,00	
697	575 077,73	2 177 197,00		1,00	
698	575 076,18	2 177 201,79		1,00	
699	575 010,01	2 177 406,15		1,00	
700	575 012,52	2 177 418,22		1,00	
701	575 009,23	2 177 426,80		1,00	
702	574 997,86	2 177 455,84		1,00	
703	574 984,70	2 177 489,60		1,00	
704	574 977,43	2 177 520,68		1,00	
705	574 971,90	2 177 561,20		1,00	
706	574 578,29	2 177 461,66		1,00	
707	574 569,00	2 177 486,17		1,00	
708	574 475,51	2 177 708,75		1,00	
709	574 792,59	2 177 841,98		1,00	
710	574 952,89	2 177 908,16		1,00	
711	575 141,42	2 177 705,11		1,00	
712	575 285,23	2 177 546,54		1,00	
713	575 296,20	2 177 556,61		1,00	
714	575 296,28	2 177 556,69		1,00	
715	575 379,94	2 177 633,31		1,00	
716	575 385,39	2 177 639,52		1,00	
717	575 399,68	2 177 655,78		1,00	
718	575 404,23	2 177 661,27		1,00	
719	575 413,95	2 177 672,78		1,00	
720	575 418,13	2 177 678,61		1,00	
721	575 426,79	2 177 689,50		1,00	
722	575 431,42	2 177 696,28		1,00	
723	575 443,34	2 177 711,07		1,00	
724	575 453,95	2 177 728,35		1,00	
725	575 213,81	2 177 991,73		1,00	
726	575 194,05	2 178 018,58		1,00	
727	575 181,41	2 178 038,45		1,00	
728	575 277,39	2 178 133,29		1,00	
729	575 427,84	2 178 286,24		1,00	
730	575 426,37	2 178 294,63		1,00	
731	575 425,78	2 178 296,31		1,00	
732	575 425,01	2 178 297,98		1,00	
733	575 424,09	2 178 299,64		1,00	
734	575 423,00	2 178 301,30		1,00	
735	575 421,75	2 178 302,94		1,00	
736	575 420,33	2 178 304,59		1,00	
737	575 416,47	2 178 307,66		1,00	
738	575 412,58	2 178 310,62		1,00	
739	575 408,66	2 178 313,46		1,00	
740	575 404,72	2 178 316,19		1,00	
741	575 400,74	2 178 318,80		1,00	
742	575 396,72	2 178 321,30		1,00	
743	575 392,68	2 178 323,68		1,00	
744	575 388,62	2 178 325,96		1,00	
745	575 384,51	2 178 328,12		1,00	

**Раздел 2**

<b>Сведения о местоположении границ объекта</b>					
<b>1</b>	<b>2</b>	<b>3</b>	<b>4</b>	<b>5</b>	<b>6</b>
746	575 380,38	2 178 330,15	Картометрический метод	1,00	—
747	575 376,21	2 178 332,09		1,00	
748	575 372,01	2 178 333,91		1,00	
749	575 367,79	2 178 335,60		1,00	
750	575 363,52	2 178 337,19		1,00	
751	575 359,24	2 178 338,66		1,00	
752	575 354,91	2 178 340,01		1,00	
753	575 350,57	2 178 341,26		1,00	
754	575 346,19	2 178 342,38		1,00	
755	575 341,77	2 178 343,40		1,00	
756	575 337,33	2 178 344,30		1,00	
757	575 332,85	2 178 345,08		1,00	
758	575 328,34	2 178 345,75		1,00	
759	575 323,81	2 178 346,31		1,00	
760	575 319,25	2 178 346,76		1,00	
761	575 314,65	2 178 347,09		1,00	
762	575 310,02	2 178 347,30		1,00	
545	575 305,36	2 178 347,40		1,00	
<b>Ж.2(9)</b>					
763	583 509,34	2 181 818,73	Картометрический метод	1,00	—
764	583 390,05	2 181 804,90		1,00	
765	583 378,05	2 181 802,64		1,00	
766	583 519,70	2 181 729,43		1,00	
763	583 509,34	2 181 818,73		1,00	
<b>Ж.2(10)</b>					
767	583 867,99	2 181 854,64	Картометрический метод	1,00	—
768	583 810,79	2 181 793,59		1,00	
769	583 735,15	2 181 788,67		1,00	
770	583 709,58	2 181 786,20		1,00	
771	583 662,71	2 181 781,67		1,00	
772	583 659,20	2 181 809,53		1,00	
773	583 639,86	2 181 807,23		1,00	
774	583 615,38	2 181 804,33		1,00	
775	583 622,18	2 181 733,63		1,00	
776	583 811,58	2 181 741,38		1,00	
777	583 873,27	2 181 761,87		1,00	
767	583 867,99	2 181 854,64		1,00	
<b>Ж.2(11)</b>					
778	582 914,19	2 183 156,11	Картометрический метод	1,00	—
779	582 880,80	2 183 069,60		1,00	
780	582 806,69	2 182 893,32		1,00	
781	582 782,07	2 182 801,56		1,00	
782	582 771,56	2 182 708,36		1,00	
783	582 770,27	2 182 688,44		1,00	
784	582 785,20	2 182 687,84		1,00	
785	582 837,52	2 182 687,68		1,00	
786	582 835,92	2 182 654,96		1,00	
787	582 835,18	2 182 639,83		1,00	
788	582 834,62	2 182 628,33		1,00	
789	582 833,94	2 182 614,48		1,00	
790	582 833,31	2 182 601,70		1,00	
791	582 832,70	2 182 589,13		1,00	
792	582 832,01	2 182 575,06		1,00	
793	582 831,46	2 182 563,79		1,00	
794	582 830,71	2 182 548,43		1,00	



**Раздел 2**

<b>Сведения о местоположении границ объекта</b>					
<b>1</b>	<b>2</b>	<b>3</b>	<b>4</b>	<b>5</b>	<b>6</b>
795	582 830,61	2 182 546,41	Картометрический метод	1,00	—
796	582 830,46	2 182 543,26		1,00	
797	582 830,22	2 182 538,44		1,00	
798	582 828,85	2 182 510,23		1,00	
799	582 858,95	2 182 511,62		1,00	
800	582 871,88	2 182 512,22		1,00	
801	582 901,98	2 182 513,61		1,00	
802	582 905,27	2 182 516,77		1,00	
803	582 909,14	2 182 528,28		1,00	
804	582 917,52	2 182 537,31		1,00	
805	582 931,16	2 182 584,32		1,00	
806	582 934,60	2 182 596,17		1,00	
807	582 941,49	2 182 619,91		1,00	
808	582 940,36	2 182 653,37		1,00	
809	582 986,14	2 182 695,31		1,00	
810	583 034,40	2 182 702,78		1,00	
811	583 045,60	2 182 696,32		1,00	
812	583 081,44	2 182 675,63		1,00	
813	583 089,20	2 182 671,89		1,00	
814	583 102,02	2 182 665,71		1,00	
815	583 105,62	2 182 686,09		1,00	
816	583 109,97	2 182 710,72		1,00	
817	583 113,33	2 182 729,74		1,00	
818	583 114,35	2 182 735,52		1,00	
819	583 115,71	2 182 748,91		1,00	
820	583 120,22	2 182 793,50		1,00	
821	583 104,05	2 182 797,76		1,00	
822	583 098,40	2 182 796,08		1,00	
823	583 096,47	2 182 796,48		1,00	
824	583 075,54	2 182 791,33		1,00	
825	583 058,99	2 182 788,23		1,00	
826	583 040,52	2 182 781,72		1,00	
827	583 027,17	2 182 775,56		1,00	
828	583 015,54	2 182 769,19		1,00	
829	583 003,51	2 182 760,93		1,00	
830	582 994,74	2 182 757,20		1,00	
831	582 984,08	2 182 753,48		1,00	
832	582 975,33	2 182 751,65		1,00	
833	582 962,00	2 182 747,38		1,00	
834	582 958,56	2 182 744,94		1,00	
835	582 953,24	2 182 744,41		1,00	
836	582 949,83	2 182 745,58		1,00	
837	582 946,24	2 182 748,65		1,00	
838	582 942,67	2 182 752,85		1,00	
839	582 938,93	2 182 759,91		1,00	
840	582 936,14	2 182 768,67		1,00	
841	582 937,16	2 182 776,64		1,00	
842	582 939,85	2 182 781,55		1,00	
843	582 943,30	2 182 785,52		1,00	
844	582 950,76	2 182 791,91	1,00		
845	582 967,14	2 182 798,44	1,00		
846	582 976,87	2 182 803,11	1,00		
847	582 988,86	2 182 806,43	1,00		
848	583 032,47	2 182 938,49	1,00		
849	583 035,75	2 182 948,43	1,00		

**Раздел 2**

<b>Сведения о местоположении границ объекта</b>					
<b>1</b>	<b>2</b>	<b>3</b>	<b>4</b>	<b>5</b>	<b>6</b>
850	583 066,23	2 182 968,78	Картометрический метод	1,00	—
851	583 110,35	2 183 086,21		1,00	
852	583 010,64	2 183 122,15		1,00	
853	582 968,18	2 183 137,18		1,00	
854	582 923,27	2 183 152,71		1,00	
778	582 914,19	2 183 156,11		1,00	
Ж.2(12)					
855	579 916,20	2 181 054,47	Картометрический метод	1,00	—
856	579 716,88	2 180 949,03		1,00	
857	579 732,10	2 180 935,57		1,00	
858	579 733,59	2 180 937,34		1,00	
859	579 737,03	2 180 939,98		1,00	
860	579 739,71	2 180 943,18		1,00	
861	579 740,68	2 180 945,08		1,00	
862	579 740,88	2 180 946,40		1,00	
863	579 740,51	2 180 948,31		1,00	
864	579 740,35	2 180 952,11		1,00	
865	579 740,38	2 180 956,09		1,00	
866	579 743,82	2 180 957,97		1,00	
867	579 745,51	2 180 956,24		1,00	
868	579 746,45	2 180 954,15		1,00	
869	579 746,39	2 180 946,74		1,00	
870	579 745,00	2 180 938,58		1,00	
871	579 744,40	2 180 935,55		1,00	
872	579 742,68	2 180 933,28		1,00	
873	579 739,82	2 180 931,79		1,00	
874	579 737,14	2 180 929,72		1,00	
875	579 735,79	2 180 927,26		1,00	
876	579 735,78	2 180 925,17		1,00	
877	579 736,70	2 180 921,94		1,00	
878	579 738,20	2 180 919,83		1,00	
879	579 738,57	2 180 918,31		1,00	
880	579 736,81	2 180 911,68		1,00	
881	579 735,23	2 180 903,52		1,00	
882	579 733,80	2 180 891,57		1,00	
883	579 733,76	2 180 885,30		1,00	
884	579 734,68	2 180 882,45		1,00	
885	579 736,56	2 180 879,39		1,00	
886	579 736,74	2 180 877,87		1,00	
887	579 735,89	2 180 866,86		1,00	
888	579 736,82	2 180 863,82		1,00	
889	579 738,31	2 180 860,58		1,00	
890	579 740,00	2 180 857,71		1,00	
891	579 742,55	2 180 843,45	1,00		
892	579 746,44	2 180 830,69	1,00		
893	579 751,85	2 180 818,69	1,00		
894	579 762,44	2 180 787,84	1,00		
895	579 776,46	2 180 758,29	1,00		
896	579 783,59	2 180 747,22	1,00		
897	579 789,06	2 180 742,43	1,00		
898	579 792,61	2 180 735,37	1,00		
899	579 793,67	2 180 724,73	1,00		
900	579 796,82	2 180 714,26	1,00		
901	579 801,65	2 180 701,30	1,00		
902	579 801,82	2 180 701,03	1,00		

**Раздел 2**

<b>Сведения о местоположении границ объекта</b>					
<b>1</b>	<b>2</b>	<b>3</b>	<b>4</b>	<b>5</b>	<b>6</b>
903	579 836,54	2 180 705,76	Картометрический метод	1,00	—
904	579 858,09	2 180 707,39		1,00	
905	579 865,01	2 180 707,80		1,00	
906	579 862,84	2 180 689,83		1,00	
907	579 883,82	2 180 655,73		1,00	
908	579 887,20	2 180 650,85		1,00	
909	579 891,07	2 180 646,37		1,00	
910	579 893,66	2 180 643,89		1,00	
911	579 894,85	2 180 642,74		1,00	
912	580 039,41	2 180 653,17		1,00	
913	580 037,92	2 180 721,23		1,00	
914	580 028,55	2 180 741,73		1,00	
915	580 066,08	2 180 753,52		1,00	
916	580 063,00	2 180 760,00		1,00	
917	580 024,81	2 180 841,41		1,00	
918	579 988,16	2 180 915,53		1,00	
919	579 984,71	2 180 922,96		1,00	
920	579 951,81	2 180 987,21		1,00	
855	579 916,20	2 181 054,47		1,00	
<b>Ж.2(13)</b>					
921	579 239,44	2 182 250,74	Картометрический метод	1,00	—
922	579 156,27	2 182 207,34		1,00	
923	579 133,46	2 182 177,46		1,00	
924	579 120,44	2 182 160,82		1,00	
925	579 114,00	2 182 151,64		1,00	
926	579 112,61	2 182 150,79		1,00	
927	579 095,67	2 182 132,44		1,00	
928	579 087,51	2 182 122,86		1,00	
929	579 055,89	2 182 147,30		1,00	
930	579 055,76	2 182 147,60		1,00	
931	579 043,87	2 182 156,58		1,00	
932	579 033,58	2 182 144,06		1,00	
933	579 026,54	2 182 137,29		1,00	
934	578 990,65	2 182 088,93		1,00	
935	578 974,11	2 182 054,74		1,00	
936	578 944,03	2 181 988,81		1,00	
937	579 004,33	2 181 960,22		1,00	
938	579 001,57	2 181 954,73		1,00	
939	578 988,76	2 181 933,11		1,00	
940	579 014,10	2 181 921,69		1,00	
941	579 038,61	2 181 910,58		1,00	
942	579 050,05	2 181 905,48		1,00	
943	579 086,54	2 181 982,59		1,00	
944	579 185,70	2 182 091,75		1,00	
945	579 294,68	2 182 195,94		1,00	
946	579 282,70	2 182 208,33		1,00	
947	579 275,72	2 182 215,12		1,00	
948	579 271,91	2 182 219,07		1,00	
949	579 243,79	2 182 248,60	1,00		
950	579 242,80	2 182 249,64	1,00		
921	579 239,44	2 182 250,74	1,00		
<b>Ж.2(14)</b>					
951	578 984,48	2 181 766,65	Картометрический метод	1,00	—
952	578 973,42	2 181 743,30		1,00	
953	578 957,97	2 181 710,71		1,00	

**Раздел 2**

<b>Сведения о местоположении границ объекта</b>					
<b>1</b>	<b>2</b>	<b>3</b>	<b>4</b>	<b>5</b>	<b>6</b>
954	578 922,46	2 181 635,80	Картометрический метод	1,00	—
955	578 821,88	2 181 423,35		1,00	
956	578 941,85	2 181 365,08		1,00	
957	579 109,50	2 181 709,96		1,00	
951	578 984,48	2 181 766,65		1,00	
<b>Ж.2(15)</b>					
958	576 790,52	2 178 574,58	Картометрический метод	1,00	—
959	576 720,65	2 178 382,24		1,00	
960	576 793,26	2 178 355,92		1,00	
961	576 805,96	2 178 351,81		1,00	
962	576 885,46	2 178 321,38		1,00	
963	576 897,78	2 178 312,09		1,00	
964	576 928,89	2 178 278,94		1,00	
965	577 102,63	2 178 442,29		1,00	
966	577 028,78	2 178 518,74		1,00	
967	577 001,59	2 178 539,70		1,00	
968	576 973,58	2 178 553,23		1,00	
969	576 863,19	2 178 566,10		1,00	
958	576 790,52	2 178 574,58		1,00	
<b>Ж.2(16)</b>					
970	577 199,98	2 178 841,65	Картометрический метод	1,00	—
971	577 183,15	2 178 836,66		1,00	
972	577 186,46	2 178 835,90		1,00	
973	577 186,40	2 178 827,21		1,00	
974	577 183,13	2 178 826,63		1,00	
975	577 183,23	2 178 821,10		1,00	
976	577 173,35	2 178 793,29		1,00	
977	577 161,65	2 178 763,30		1,00	
978	577 156,86	2 178 752,05		1,00	
979	577 156,30	2 178 750,97		1,00	
980	577 144,90	2 178 745,39		1,00	
981	577 130,93	2 178 738,66		1,00	
982	577 118,28	2 178 712,88		1,00	
983	577 114,48	2 178 704,59		1,00	
984	577 031,89	2 178 741,69		1,00	
985	577 025,04	2 178 724,47		1,00	
986	577 015,77	2 178 699,19		1,00	
987	577 004,49	2 178 668,42		1,00	
988	576 997,90	2 178 645,04		1,00	
989	577 005,91	2 178 641,94		1,00	
990	577 009,35	2 178 640,78		1,00	
991	577 021,51	2 178 636,76		1,00	
992	577 034,47	2 178 632,77		1,00	
993	577 038,87	2 178 632,70		1,00	
994	577 042,21	2 178 631,61		1,00	
995	577 059,14	2 178 625,72		1,00	
996	577 059,78	2 178 627,56		1,00	
997	577 074,79	2 178 621,84		1,00	
998	577 077,54	2 178 620,79		1,00	
999	577 080,79	2 178 619,54		1,00	
1000	577 081,19	2 178 619,41		1,00	
1001	577 086,68	2 178 617,35		1,00	
1002	577 097,90	2 178 645,27		1,00	
1003	577 102,41	2 178 649,97	1,00		
1004	577 106,65	2 178 650,12	1,00		

**Раздел 2**

<b>Сведения о местоположении границ объекта</b>					
<b>1</b>	<b>2</b>	<b>3</b>	<b>4</b>	<b>5</b>	<b>6</b>
1005	577 111,67	2 178 649,73	Картометрический метод	1,00	—
1006	577 115,13	2 178 651,68		1,00	
1007	577 129,92	2 178 683,97		1,00	
1008	577 134,23	2 178 696,67		1,00	
1009	577 137,15	2 178 694,92		1,00	
1010	577 255,79	2 178 644,36		1,00	
1011	577 258,55	2 178 651,27		1,00	
1012	577 257,31	2 178 722,79		1,00	
1013	577 255,30	2 178 774,56		1,00	
1014	577 254,59	2 178 777,57		1,00	
1015	577 254,96	2 178 783,95		1,00	
1016	577 248,17	2 178 786,12		1,00	
1017	577 248,47	2 178 791,67		1,00	
1018	577 249,45	2 178 811,26		1,00	
1019	577 247,94	2 178 811,36		1,00	
1020	577 249,44	2 178 819,45		1,00	
1021	577 242,74	2 178 822,23		1,00	
1022	577 246,26	2 178 829,79		1,00	
1023	577 248,27	2 178 829,64		1,00	
1024	577 249,55	2 178 832,79		1,00	
1025	577 251,86	2 178 838,19		1,00	
1026	577 253,30	2 178 840,95	1,00		
970	577 199,98	2 178 841,65	1,00		
<b>Ж.2(17)</b>					
1027	575 855,24	2 177 825,99	Картометрический метод	1,00	—
1028	575 746,47	2 177 724,36		1,00	
1029	575 589,07	2 177 576,07		1,00	
1030	575 753,71	2 177 398,19		1,00	
1031	575 784,93	2 177 364,99		1,00	
1032	575 864,01	2 177 440,53		1,00	
1033	575 862,47	2 177 442,13		1,00	
1034	575 868,63	2 177 447,91		1,00	
1035	575 866,44	2 177 450,24		1,00	
1036	575 845,83	2 177 472,20		1,00	
1037	575 843,53	2 177 474,65		1,00	
1038	575 846,44	2 177 477,38		1,00	
1039	575 876,61	2 177 505,69		1,00	
1040	575 946,90	2 177 571,82		1,00	
1041	575 952,73	2 177 577,30		1,00	
1042	575 958,63	2 177 582,83		1,00	
1043	575 964,92	2 177 588,65		1,00	
1044	575 971,23	2 177 594,56		1,00	
1045	575 977,36	2 177 600,29		1,00	
1046	575 983,46	2 177 606,03		1,00	
1047	575 989,76	2 177 611,85		1,00	
1048	575 995,86	2 177 617,57		1,00	
1049	576 001,67	2 177 623,27		1,00	
1050	576 007,95	2 177 629,01		1,00	
1051	576 018,50	2 177 638,76		1,00	
1052	576 027,97	2 177 647,51		1,00	
1053	576 025,88	2 177 649,82		1,00	
1054	576 008,66	2 177 660,84	1,00		
1055	575 999,04	2 177 669,39	1,00		
1027	575 855,24	2 177 825,99	1,00		
<b>Ж.2(18)</b>					



**Раздел 2**

<b>Сведения о местоположении границ объекта</b>					
<b>1</b>	<b>2</b>	<b>3</b>	<b>4</b>	<b>5</b>	<b>6</b>
1056	572 892,09	2 179 897,38	Картометрический метод	1,00	—
1057	572 846,12	2 179 859,66		1,00	
1058	572 843,56	2 179 857,69		1,00	
1059	572 840,91	2 179 855,89		1,00	
1060	572 838,14	2 179 854,25		1,00	
1061	572 822,38	2 179 846,39		1,00	
1062	572 897,61	2 179 745,98		1,00	
1063	572 903,07	2 179 740,70		1,00	
1064	572 970,19	2 179 799,27		1,00	
1065	572 962,83	2 179 807,34		1,00	
1066	572 947,24	2 179 828,30		1,00	
1067	572 931,58	2 179 848,64		1,00	
1068	572 910,78	2 179 872,81		1,00	
1069	572 908,04	2 179 876,58		1,00	
1070	572 905,74	2 179 879,07		1,00	
1071	572 904,59	2 179 880,31		1,00	
1072	572 896,48	2 179 891,39		1,00	
1056	572 892,09	2 179 897,38	1,00		
<b>Ж.2(19)</b>					
1073	572 370,81	2 179 394,49	Картометрический метод	1,00	—
1074	572 374,03	2 179 402,21		1,00	
1075	572 278,86	2 179 426,70		1,00	
1076	572 184,93	2 179 324,70		1,00	
1077	572 186,25	2 179 323,47		1,00	
1078	572 181,81	2 179 318,73		1,00	
1079	572 180,53	2 179 319,92		1,00	
1080	572 174,41	2 179 313,27		1,00	
1081	572 178,46	2 179 310,52		1,00	
1082	572 207,00	2 179 291,11		1,00	
1083	572 249,98	2 179 263,43		1,00	
1084	572 262,59	2 179 254,89		1,00	
1085	572 296,99	2 179 310,67		1,00	
1086	572 324,00	2 179 328,63		1,00	
1087	572 325,01	2 179 330,05		1,00	
1073	572 370,81	2 179 394,49		1,00	
<b>3. Сведения о характерных точках части (частей) границы объекта</b>					
<b>1</b>	<b>2</b>	<b>3</b>	<b>4</b>	<b>5</b>	<b>6</b>
—	—	—	—	—	—



**ТЕКСТОВОЕ ОПИСАНИЕ****местоположения границ населенных пунктов, территориальных зон**

Прохождение границы		Описание прохождения границы
от точки	до точки	
1	2	3
—	—	—

**ГРАФИЧЕСКОЕ ОПИСАНИЕ****местоположения границ населенных пунктов, территориальных зон, особо охраняемых природных территорий, зон с особыми условиями использования территории****Территориальная зона Ж.3 - зона застройки среднеэтажными жилыми домами**

(наименование объекта, местоположение границ которого описано (далее - объект))

**Раздел 1****Сведения об объекте**

№ п/п	Характеристики объекта	Описание характеристик
1	2	3
1	Местоположение объекта	Новгородская область, г Великий Новгород
2	Площадь объекта ± величина погрешности определения площади (P ± ΔP)	2 899 228 м <sup>2</sup> ± 5 959 м <sup>2</sup>

3	Иные характеристики объекта	-
---	-----------------------------	---

**Раздел 2**

**Сведения о местоположении границ объекта**

1. Система координат МСК-53 (зона 2)

**2. Сведения о характерных точках границ объекта**

Обозначение характерных точек границ	Координаты, м		Метод определения координат характерной точки	Средняя квадратическая погрешность положения характерной точки (Mt), м	Описание обозначения точки на местности (при наличии)
	X	Y			
1	2	3	4	5	6
Ж.З(1)					
1	575 570,96	2 178 420,53	Картометрический метод	1,00	—
2	575 454,84	2 178 286,47		1,00	
3	575 488,17	2 178 159,13		1,00	
4	575 499,63	2 178 192,00		1,00	
5	575 500,75	2 178 195,22		1,00	
6	575 518,48	2 178 230,14		1,00	
7	575 540,38	2 178 265,67		1,00	
8	575 556,61	2 178 273,55		1,00	
9	575 562,86	2 178 258,77		1,00	
10	575 554,46	2 178 252,92		1,00	
11	575 528,18	2 178 205,79		1,00	
12	575 603,17	2 178 102,38		1,00	
13	575 600,27	2 178 092,98		1,00	
14	575 520,80	2 177 863,10		1,00	
15	575 506,62	2 177 826,57		1,00	
16	575 498,07	2 177 808,12		1,00	
17	575 485,70	2 177 782,96		1,00	
18	575 476,29	2 177 765,65		1,00	
19	575 453,95	2 177 728,35		1,00	
20	575 443,34	2 177 711,07		1,00	
21	575 431,42	2 177 696,28		1,00	
22	575 426,79	2 177 689,50		1,00	
23	575 418,13	2 177 678,61		1,00	
24	575 413,95	2 177 672,78		1,00	
25	575 404,23	2 177 661,27		1,00	
26	575 399,68	2 177 655,78		1,00	
27	575 385,39	2 177 639,52		1,00	
28	575 379,94	2 177 633,31		1,00	
29	575 296,28	2 177 556,69		1,00	
30	575 296,20	2 177 556,61		1,00	
31	575 285,23	2 177 546,54		1,00	
32	575 141,42	2 177 705,11		1,00	
33	575 057,29	2 177 627,76		1,00	
34	575 025,70	2 177 602,89		1,00	
35	574 996,47	2 177 584,07		1,00	
36	574 964,33	2 177 579,75		1,00	
37	574 926,18	2 177 616,81		1,00	
38	574 888,43	2 177 689,88		1,00	
39	574 843,03	2 177 766,14		1,00	
40	574 792,59	2 177 841,98		1,00	
41	574 475,51	2 177 708,75		1,00	
42	574 569,00	2 177 486,17		1,00	
43	574 578,29	2 177 461,66		1,00	
44	574 971,90	2 177 561,20		1,00	
45	574 977,43	2 177 520,68		1,00	
46	574 984,70	2 177 489,60		1,00	



## Раздел 2

Сведения о местоположении границ объекта					
1	2	3	4	5	6
47	574 997,86	2 177 455,84	Картометрический метод	1,00	—
48	575 009,23	2 177 426,80		1,00	
49	575 012,52	2 177 418,22		1,00	
50	575 010,01	2 177 406,15		1,00	
51	575 076,18	2 177 201,79		1,00	
52	575 264,22	2 177 199,29		1,00	
53	575 264,59	2 177 203,10		1,00	
54	575 268,74	2 177 234,91		1,00	
55	575 280,05	2 177 268,38		1,00	
56	575 297,67	2 177 299,00		1,00	
57	575 320,29	2 177 324,84		1,00	
58	575 411,90	2 177 410,82		1,00	
59	575 527,53	2 177 284,43		1,00	
60	575 576,19	2 177 230,86		1,00	
61	575 586,46	2 177 240,87		1,00	
62	575 629,68	2 177 281,45		1,00	
63	575 643,89	2 177 294,79		1,00	
64	575 652,64	2 177 302,99		1,00	
65	575 699,30	2 177 346,80		1,00	
66	575 699,54	2 177 347,03		1,00	
67	575 745,97	2 177 390,63		1,00	
68	575 753,71	2 177 398,19		1,00	
69	575 589,07	2 177 576,07		1,00	
70	575 585,92	2 177 583,16		1,00	
71	575 598,44	2 177 603,55		1,00	
72	575 615,04	2 177 638,10		1,00	
73	575 616,19	2 177 641,10		1,00	
74	575 626,90	2 177 677,38		1,00	
75	575 645,37	2 177 764,63		1,00	
76	575 657,80	2 177 762,12		1,00	
77	575 664,91	2 177 760,65		1,00	
78	575 699,98	2 177 752,89		1,00	
79	575 701,51	2 177 751,80		1,00	
80	575 702,78	2 177 749,94		1,00	
81	575 703,22	2 177 748,50		1,00	
82	575 703,23	2 177 746,63		1,00	
83	575 704,29	2 177 751,56		1,00	
84	575 711,15	2 177 750,08		1,00	
85	575 709,63	2 177 743,04		1,00	
86	575 718,26	2 177 741,19		1,00	
87	575 720,24	2 177 744,35		1,00	
88	575 723,34	2 177 745,69		1,00	
89	575 725,96	2 177 745,44		1,00	
90	575 728,49	2 177 743,81		1,00	
91	575 739,66	2 177 731,66		1,00	
92	575 740,85	2 177 730,29		1,00	
93	575 746,47	2 177 724,36		1,00	
94	575 855,24	2 177 825,99		1,00	
95	575 998,13	2 177 960,32		1,00	
96	576 028,30	2 177 987,12		1,00	
97	576 146,48	2 178 091,46		1,00	
98	576 150,35	2 178 088,19		1,00	
99	576 232,68	2 178 006,44		1,00	
100	576 239,42	2 178 013,05		1,00	
101	576 277,34	2 178 048,49		1,00	

**Раздел 2**

<b>Сведения о местоположении границ объекта</b>					
<b>1</b>	<b>2</b>	<b>3</b>	<b>4</b>	<b>5</b>	<b>6</b>
102	576 284,30	2 178 055,04	Картометрический метод	1,00	—
103	576 300,55	2 178 070,27		1,00	
104	576 349,70	2 178 116,20		1,00	
105	576 416,55	2 178 178,63		1,00	
106	576 420,56	2 178 189,16		1,00	
107	576 432,00	2 178 218,16		1,00	
108	576 435,07	2 178 225,87		1,00	
109	576 415,05	2 178 237,33		1,00	
110	576 251,23	2 178 322,65		1,00	
111	576 178,17	2 178 132,35		1,00	
112	576 141,25	2 178 101,30		1,00	
113	576 132,29	2 178 105,35		1,00	
114	576 014,71	2 178 223,74		1,00	
115	576 000,60	2 178 235,93		1,00	
116	575 856,53	2 178 381,19		1,00	
117	575 845,74	2 178 367,36		1,00	
118	575 823,73	2 178 337,49		1,00	
119	575 797,74	2 178 296,75		1,00	
120	575 770,03	2 178 242,88		1,00	
121	575 769,48	2 178 241,87		1,00	
122	575 763,91	2 178 230,81		1,00	
123	575 763,35	2 178 229,58		1,00	
124	575 762,32	2 178 227,13		1,00	
125	575 715,57	2 178 274,37		1,00	
126	575 706,87	2 178 297,53		1,00	
127	575 695,47	2 178 294,69		1,00	
128	575 654,78	2 178 338,50		1,00	
1	575 570,96	2 178 420,53		1,00	
<b>Ж.3(2)</b>					
129	576 027,97	2 177 647,51	Картометрический метод	1,00	—
130	576 018,50	2 177 638,76		1,00	
131	576 007,95	2 177 629,01		1,00	
132	576 001,67	2 177 623,27		1,00	
133	575 995,86	2 177 617,57		1,00	
134	575 989,76	2 177 611,85		1,00	
135	575 983,46	2 177 606,03		1,00	
136	575 977,36	2 177 600,29		1,00	
137	575 971,23	2 177 594,56		1,00	
138	575 964,92	2 177 588,65		1,00	
139	575 958,63	2 177 582,83		1,00	
140	575 952,73	2 177 577,30		1,00	
141	575 946,90	2 177 571,82		1,00	
142	575 876,61	2 177 505,69		1,00	
143	575 846,44	2 177 477,38		1,00	
144	575 843,53	2 177 474,65		1,00	
145	575 845,83	2 177 472,20		1,00	
146	575 866,44	2 177 450,24		1,00	
147	575 868,63	2 177 447,91		1,00	
148	575 862,47	2 177 442,13		1,00	
149	575 864,01	2 177 440,53		1,00	
150	575 784,93	2 177 364,99		1,00	
151	575 853,44	2 177 292,01		1,00	
152	575 864,12	2 177 281,35		1,00	
153	576 051,42	2 177 456,45		1,00	
154	576 063,39	2 177 471,49		1,00	

**Раздел 2**

<b>Сведения о местоположении границ объекта</b>					
<b>1</b>	<b>2</b>	<b>3</b>	<b>4</b>	<b>5</b>	<b>6</b>
155	576 090,26	2 177 497,22	Картометрический метод	1,00	—
156	576 133,48	2 177 536,59		1,00	
157	576 078,15	2 177 593,60		1,00	
158	576 067,03	2 177 606,58		1,00	
129	576 027,97	2 177 647,51		1,00	
<b>Ж.3(3)</b>					
159	576 889,62	2 178 868,32	Картометрический метод	1,00	—
160	576 879,79	2 178 868,29		1,00	
161	576 851,95	2 178 776,69		1,00	
162	576 863,90	2 178 773,02		1,00	
163	576 868,24	2 178 771,11		1,00	
164	576 885,73	2 178 766,30		1,00	
165	576 897,75	2 178 803,96		1,00	
166	576 915,75	2 178 798,87		1,00	
167	576 919,02	2 178 810,81		1,00	
168	576 935,98	2 178 806,74		1,00	
169	576 942,54	2 178 805,16		1,00	
170	576 944,12	2 178 813,94		1,00	
171	576 965,49	2 178 809,87		1,00	
172	576 980,64	2 178 806,04		1,00	
173	576 982,35	2 178 811,10		1,00	
174	576 984,78	2 178 826,73		1,00	
175	576 985,88	2 178 833,01		1,00	
176	576 986,60	2 178 837,11		1,00	
177	576 988,36	2 178 846,16		1,00	
178	576 988,35	2 178 846,16		1,00	
159	576 889,62	2 178 868,32	1,00		
<b>Ж.3(4)</b>					
179	578 156,32	2 176 618,72	Картометрический метод	1,00	—
180	578 146,53	2 176 614,94		1,00	
181	578 081,75	2 176 575,84		1,00	
182	578 059,46	2 176 559,30		1,00	
183	578 029,67	2 176 532,61		1,00	
184	578 031,26	2 176 521,39		1,00	
185	578 034,64	2 176 500,14		1,00	
186	578 034,73	2 176 499,54		1,00	
187	578 036,96	2 176 485,48		1,00	
188	578 042,26	2 176 452,53		1,00	
189	578 194,06	2 176 477,07		1,00	
190	578 206,56	2 176 487,30		1,00	
191	578 191,56	2 176 589,26		1,00	
192	578 163,16	2 176 578,27		1,00	
193	578 162,56	2 176 577,97		1,00	
194	578 158,76	2 176 602,21		1,00	
179	578 156,32	2 176 618,72		1,00	
<b>Ж.3(5)</b>					
195	578 899,83	2 179 493,41	Картометрический метод	1,00	—
196	578 759,27	2 179 383,64		1,00	
197	578 760,03	2 179 380,10		1,00	
198	578 756,31	2 179 288,95		1,00	
199	578 756,20	2 179 289,00		1,00	
200	578 749,18	2 179 291,57		1,00	
201	578 741,58	2 179 294,39		1,00	
202	578 740,21	2 179 287,75		1,00	
203	578 734,26	2 179 273,17		1,00	

Раздел 2

Сведения о местоположении границ объекта					
1	2	3	4	5	6
204	578 594,89	2 179 325,11	Картометрический метод	1,00	—
205	578 586,97	2 179 303,79		1,00	
206	578 579,15	2 179 284,05		1,00	
207	578 581,25	2 179 283,21		1,00	
208	578 554,41	2 179 215,79		1,00	
209	578 554,07	2 179 203,28		1,00	
210	578 554,39	2 179 172,89		1,00	
211	578 551,22	2 179 161,25		1,00	
212	578 536,18	2 179 115,82		1,00	
213	578 533,78	2 179 110,27		1,00	
214	578 538,55	2 179 105,67		1,00	
215	578 537,06	2 179 100,16		1,00	
216	578 531,09	2 179 082,73		1,00	
217	578 525,63	2 179 066,80		1,00	
218	578 468,71	2 179 090,45		1,00	
219	578 422,75	2 179 109,54		1,00	
220	578 421,71	2 179 109,97		1,00	
221	578 414,27	2 179 113,06		1,00	
222	578 418,38	2 179 127,09		1,00	
223	578 423,17	2 179 143,49		1,00	
224	578 424,82	2 179 153,17		1,00	
225	578 417,61	2 179 166,70		1,00	
226	578 421,96	2 179 170,96		1,00	
227	578 443,46	2 179 201,31		1,00	
228	578 447,75	2 179 201,62		1,00	
229	578 456,05	2 179 222,19		1,00	
230	578 439,50	2 179 229,90		1,00	
231	578 434,96	2 179 219,95		1,00	
232	578 419,91	2 179 226,52		1,00	
233	578 413,95	2 179 227,97		1,00	
234	578 394,79	2 179 237,34		1,00	
235	578 356,79	2 179 206,45		1,00	
236	578 352,60	2 179 211,49		1,00	
237	578 347,29	2 179 217,90		1,00	
238	578 347,24	2 179 217,96		1,00	
239	578 285,63	2 179 166,23		1,00	
240	578 206,48	2 179 074,30		1,00	
241	578 190,79	2 179 061,02		1,00	
242	578 188,53	2 179 045,07		1,00	
243	578 178,15	2 179 035,07		1,00	
244	578 035,10	2 178 962,21		1,00	
245	578 035,42	2 178 961,08		1,00	
246	578 035,87	2 178 959,54		1,00	
247	578 042,53	2 178 936,21		1,00	
248	578 044,61	2 178 929,59		1,00	
249	578 045,03	2 178 928,26		1,00	
250	578 046,12	2 178 920,27		1,00	
251	578 026,21	2 178 917,57	1,00		
252	578 027,33	2 178 911,54	1,00		
253	578 026,50	2 178 909,69	1,00		
254	578 022,52	2 178 909,09	1,00		
255	578 021,69	2 178 905,58	1,00		
256	578 017,84	2 178 889,28	1,00		
257	578 005,81	2 178 838,35	1,00		
258	577 993,35	2 178 839,86	1,00		

Раздел 2

Сведения о местоположении границ объекта					
1	2	3	4	5	6
259	577 988,63	2 178 840,30	Картометрический метод	1,00	—
260	577 970,03	2 178 839,76		1,00	
261	577 970,12	2 178 837,49		1,00	
262	577 958,69	2 178 838,11		1,00	
263	577 920,98	2 178 840,15		1,00	
264	577 917,12	2 178 811,81		1,00	
265	577 915,40	2 178 799,31		1,00	
266	577 913,38	2 178 784,08		1,00	
267	577 828,55	2 178 795,34		1,00	
268	577 775,27	2 178 920,27		1,00	
269	577 754,11	2 178 949,02		1,00	
270	577 641,65	2 178 908,17		1,00	
271	577 581,00	2 178 878,91		1,00	
272	577 541,54	2 178 863,92		1,00	
273	577 511,95	2 178 848,58		1,00	
274	577 492,56	2 178 831,88		1,00	
275	577 469,57	2 178 786,40		1,00	
276	577 300,66	2 178 625,24		1,00	
277	577 255,79	2 178 644,36		1,00	
278	577 137,15	2 178 694,92		1,00	
279	577 134,23	2 178 696,67		1,00	
280	577 129,92	2 178 683,97		1,00	
281	577 115,13	2 178 651,68		1,00	
282	577 111,67	2 178 649,73		1,00	
283	577 106,65	2 178 650,12		1,00	
284	577 102,41	2 178 649,97		1,00	
285	577 097,90	2 178 645,27		1,00	
286	577 086,68	2 178 617,35		1,00	
287	577 081,19	2 178 619,41		1,00	
288	577 080,79	2 178 619,54		1,00	
289	577 077,54	2 178 620,79		1,00	
290	577 074,79	2 178 621,84	1,00		
291	577 059,78	2 178 627,56	1,00		
292	577 059,14	2 178 625,72	1,00		
293	577 042,21	2 178 631,61	1,00		
294	577 038,87	2 178 632,70	1,00		
295	577 034,47	2 178 632,77	1,00		
296	577 021,51	2 178 636,76	1,00		
297	577 009,35	2 178 640,78	1,00		
298	577 005,91	2 178 641,94	1,00		
299	576 997,90	2 178 645,04	1,00		
300	577 004,49	2 178 668,42	1,00		
301	577 015,77	2 178 699,19	1,00		
302	576 980,90	2 178 709,83	1,00		
303	576 943,62	2 178 722,05	1,00		
304	576 900,30	2 178 734,03	1,00		
305	576 898,31	2 178 726,44	1,00		
306	576 887,50	2 178 683,06	1,00		
307	576 884,07	2 178 669,41	1,00		
308	576 896,18	2 178 667,68	1,00		
309	576 932,50	2 178 656,90	1,00		
310	576 934,23	2 178 656,13	1,00		
311	576 935,90	2 178 654,37	1,00		
312	576 936,80	2 178 651,60	1,00		
313	576 936,93	2 178 647,96	1,00		



Раздел 2

Сведения о местоположении границ объекта					
1	2	3	4	5	6
314	576 929,50	2 178 621,61	Картометрический метод	1,00	—
315	576 926,91	2 178 618,56		1,00	
316	576 924,67	2 178 616,96		1,00	
317	576 922,20	2 178 616,04		1,00	
318	576 919,71	2 178 615,57		1,00	
319	576 914,48	2 178 616,36		1,00	
320	576 876,87	2 178 626,64		1,00	
321	576 869,20	2 178 598,77		1,00	
322	576 866,30	2 178 587,67		1,00	
323	576 865,56	2 178 583,32		1,00	
324	576 863,19	2 178 566,10		1,00	
325	576 973,58	2 178 553,23		1,00	
326	577 001,59	2 178 539,70		1,00	
327	577 028,78	2 178 518,74		1,00	
328	577 102,63	2 178 442,29		1,00	
329	576 928,89	2 178 278,94		1,00	
330	576 776,47	2 178 134,95		1,00	
331	576 765,94	2 178 125,74		1,00	
332	576 917,60	2 177 963,07		1,00	
333	577 120,56	2 178 048,82		1,00	
334	577 121,65	2 178 049,32		1,00	
335	577 249,36	2 178 112,50		1,00	
336	577 252,06	2 178 114,11		1,00	
337	577 291,01	2 178 141,73		1,00	
338	577 313,56	2 178 150,27		1,00	
339	577 329,33	2 178 165,03		1,00	
340	577 326,52	2 178 171,36		1,00	
341	577 415,59	2 178 253,93		1,00	
342	577 759,61	2 178 401,88		1,00	
343	577 751,69	2 178 420,81		1,00	
344	577 762,57	2 178 424,91		1,00	
345	577 809,38	2 178 446,37		1,00	
346	577 809,86	2 178 446,58		1,00	
347	577 844,62	2 178 462,13		1,00	
348	577 852,97	2 178 441,93		1,00	
349	578 187,25	2 178 585,29		1,00	
350	578 200,64	2 178 706,39	1,00		
351	578 203,31	2 178 735,02	1,00		
352	578 203,17	2 178 735,78	1,00		
353	578 203,02	2 178 736,22	1,00		
354	578 210,65	2 178 805,73	1,00		
355	578 222,17	2 178 810,73	1,00		
356	578 328,92	2 178 852,16	1,00		
357	578 773,47	2 179 021,52	1,00		
358	578 849,42	2 179 230,71	1,00		
359	579 298,66	2 179 064,46	1,00		
360	579 306,00	2 179 083,00	1,00		
361	579 306,98	2 179 085,38	1,00		
362	579 310,68	2 179 109,77	1,00		
363	579 315,91	2 179 108,98	1,00		
364	579 321,28	2 179 126,23	1,00		
365	579 321,88	2 179 128,62	1,00		
366	579 261,27	2 179 150,46	1,00		
367	579 254,83	2 179 157,44	1,00		
368	579 171,50	2 179 187,25	1,00		

**Раздел 2**

<b>Сведения о местоположении границ объекта</b>					
<b>1</b>	<b>2</b>	<b>3</b>	<b>4</b>	<b>5</b>	<b>6</b>
369	579 188,69	2 179 227,79	Картометрический метод	1,00	—
370	579 158,70	2 179 239,07		1,00	
371	579 154,51	2 179 255,99		1,00	
372	579 146,91	2 179 258,87		1,00	
373	579 137,79	2 179 262,13		1,00	
374	579 192,93	2 179 410,36		1,00	
375	579 183,28	2 179 413,82		1,00	
376	579 163,47	2 179 421,65		1,00	
377	579 163,12	2 179 420,43		1,00	
378	579 151,35	2 179 424,69		1,00	
379	579 146,27	2 179 426,85		1,00	
380	579 142,04	2 179 422,08		1,00	
381	579 138,84	2 179 416,73		1,00	
382	579 135,54	2 179 411,22		1,00	
383	579 128,93	2 179 400,29		1,00	
384	579 125,84	2 179 394,79		1,00	
385	579 115,93	2 179 378,51		1,00	
386	579 104,12	2 179 345,92		1,00	
387	579 096,14	2 179 323,43		1,00	
388	579 087,62	2 179 299,61		1,00	
389	579 075,00	2 179 302,33		1,00	
390	579 047,26	2 179 313,03		1,00	
391	578 993,70	2 179 332,09		1,00	
392	578 992,78	2 179 358,27		1,00	
393	578 941,22	2 179 434,90		1,00	
394	578 927,06	2 179 455,22		1,00	
395	578 905,33	2 179 485,42		1,00	
195	578 899,83	2 179 493,41		1,00	
<b>Ж.3(6)</b>					
396	581 310,41	2 181 738,66	Картометрический метод	1,00	—
397	581 182,85	2 181 687,96		1,00	
398	581 188,53	2 181 674,05		1,00	
399	581 215,28	2 181 606,12		1,00	
400	581 224,65	2 181 609,75		1,00	
401	581 252,14	2 181 620,74		1,00	
402	581 279,63	2 181 631,55		1,00	
403	581 287,21	2 181 639,04		1,00	
404	581 315,25	2 181 650,11		1,00	
405	581 343,00	2 181 661,11		1,00	
406	581 315,95	2 181 724,56		1,00	
396	581 310,41	2 181 738,66		1,00	
<b>Ж.3(7)</b>					
407	581 470,93	2 181 802,45	Картометрический метод	1,00	—
408	581 342,03	2 181 751,23		1,00	
409	581 372,71	2 181 673,02		1,00	
410	581 400,59	2 181 684,07		1,00	
411	581 428,46	2 181 695,19		1,00	
412	581 430,29	2 181 690,55		1,00	
413	581 438,59	2 181 694,01		1,00	
414	581 466,26	2 181 705,55		1,00	
415	581 493,80	2 181 716,65		1,00	
416	581 503,41	2 181 720,50		1,00	
417	581 476,35	2 181 788,45		1,00	
407	581 470,93	2 181 802,45		1,00	
<b>Ж.3(8)</b>					

## Раздел 2

Сведения о местоположении границ объекта					
1	2	3	4	5	6
418	582 743,79	2 183 350,11	Картометрический метод	1,00	—
419	582 743,40	2 183 349,15		1,00	
420	582 739,53	2 183 336,38		1,00	
421	582 700,14	2 183 205,07		1,00	
422	582 658,54	2 183 214,98		1,00	
423	582 568,10	2 183 235,90		1,00	
424	582 531,60	2 183 118,50		1,00	
425	582 431,46	2 183 163,62		1,00	
426	582 393,66	2 183 160,25		1,00	
427	582 377,03	2 183 133,63		1,00	
428	582 438,40	2 182 634,14		1,00	
429	582 466,92	2 182 636,81		1,00	
430	582 495,15	2 182 639,52		1,00	
431	582 520,59	2 182 641,59		1,00	
432	582 568,76	2 182 646,02		1,00	
433	582 581,25	2 182 646,64		1,00	
434	582 593,97	2 182 654,01		1,00	
435	582 601,92	2 182 658,62		1,00	
436	582 666,52	2 182 662,59		1,00	
437	582 669,66	2 182 639,43		1,00	
438	582 673,41	2 182 611,30		1,00	
439	582 682,18	2 182 612,31		1,00	
440	582 683,67	2 182 612,51		1,00	
441	582 685,96	2 182 612,74		1,00	
442	582 687,16	2 182 612,72		1,00	
443	582 688,88	2 182 612,10		1,00	
444	582 690,80	2 182 595,42		1,00	
445	582 692,71	2 182 578,96		1,00	
446	582 699,30	2 182 579,66		1,00	
447	582 749,06	2 182 584,37		1,00	
448	582 751,19	2 182 584,50		1,00	
449	582 766,18	2 182 585,54		1,00	
450	582 766,67	2 182 535,69		1,00	
451	582 768,57	2 182 511,41		1,00	
452	582 775,39	2 182 510,60		1,00	
453	582 780,73	2 182 509,81		1,00	
454	582 783,76	2 182 509,84		1,00	
455	582 828,85	2 182 510,23		1,00	
456	582 830,22	2 182 538,44		1,00	
457	582 830,46	2 182 543,26		1,00	
458	582 830,61	2 182 546,41		1,00	
459	582 830,71	2 182 548,43		1,00	
460	582 831,46	2 182 563,79		1,00	
461	582 832,01	2 182 575,06		1,00	
462	582 832,70	2 182 589,13		1,00	
463	582 833,31	2 182 601,70		1,00	
464	582 833,94	2 182 614,48		1,00	
465	582 834,62	2 182 628,33	1,00		
466	582 835,18	2 182 639,83	1,00		
467	582 835,92	2 182 654,96	1,00		
468	582 837,52	2 182 687,68	1,00		
469	582 785,20	2 182 687,84	1,00		
470	582 770,27	2 182 688,44	1,00		
471	582 771,56	2 182 708,36	1,00		
472	582 782,07	2 182 801,56	1,00		

**Раздел 2**

<b>Сведения о местоположении границ объекта</b>					
<b>1</b>	<b>2</b>	<b>3</b>	<b>4</b>	<b>5</b>	<b>6</b>
473	582 806,69	2 182 893,32	Картометрический метод	1,00	—
474	582 880,80	2 183 069,60		1,00	
475	582 914,19	2 183 156,11		1,00	
476	582 923,27	2 183 152,71		1,00	
477	582 968,18	2 183 137,18		1,00	
478	583 010,64	2 183 122,15		1,00	
479	583 024,34	2 183 166,99		1,00	
480	583 036,47	2 183 205,13		1,00	
481	583 053,51	2 183 199,47		1,00	
482	583 081,58	2 183 290,33		1,00	
483	583 080,16	2 183 290,81		1,00	
484	583 086,23	2 183 310,75		1,00	
485	583 076,51	2 183 313,87		1,00	
486	583 040,15	2 183 325,65		1,00	
487	583 036,34	2 183 314,82		1,00	
488	583 017,10	2 183 320,85		1,00	
489	583 016,57	2 183 319,09		1,00	
490	582 999,26	2 183 324,51		1,00	
491	582 997,64	2 183 325,06		1,00	
492	582 983,52	2 183 329,53		1,00	
493	582 961,66	2 183 278,66		1,00	
494	582 956,86	2 183 280,27		1,00	
495	582 950,09	2 183 282,56		1,00	
496	582 806,47	2 183 331,12		1,00	
418	582 743,79	2 183 350,11	1,00		
<b>Ж.3(9)</b>					
497	583 561,01	2 182 118,07	Картометрический метод	1,00	—
498	583 480,21	2 182 118,06		1,00	
499	583 404,17	2 182 116,99		1,00	
500	583 358,91	2 182 116,34		1,00	
501	583 318,69	2 182 115,78		1,00	
502	583 351,13	2 181 863,48		1,00	
503	583 356,64	2 181 827,53		1,00	
504	583 378,05	2 181 802,64		1,00	
505	583 390,05	2 181 804,90		1,00	
506	583 509,34	2 181 818,73		1,00	
507	583 519,70	2 181 729,43		1,00	
508	583 622,18	2 181 733,63		1,00	
509	583 615,38	2 181 804,33		1,00	
510	583 639,86	2 181 807,23		1,00	
511	583 659,20	2 181 809,53		1,00	
512	583 662,71	2 181 781,67		1,00	
513	583 709,58	2 181 786,20		1,00	
514	583 735,15	2 181 788,67		1,00	
515	583 810,79	2 181 793,59		1,00	
516	583 867,99	2 181 854,64		1,00	
517	583 792,67	2 181 971,72		1,00	
518	583 782,84	2 182 016,74		1,00	
519	583 634,93	2 181 969,21		1,00	
520	583 624,81	2 182 003,86		1,00	
521	583 616,81	2 182 068,34		1,00	
522	583 596,22	2 182 065,24		1,00	
523	583 578,97	2 182 063,54		1,00	
524	583 563,21	2 182 062,13		1,00	
525	583 561,13	2 182 110,49	1,00		

**Раздел 2**

<b>Сведения о местоположении границ объекта</b>					
<b>1</b>	<b>2</b>	<b>3</b>	<b>4</b>	<b>5</b>	<b>6</b>
497	583 561,01	2 182 118,07	Картометрический метод	1,00	—
Ж.З(10)					
526	578 403,77	2 182 140,48	Картометрический метод	1,00	—
527	578 378,52	2 182 139,94		1,00	
528	578 367,29	2 182 139,48		1,00	
529	578 363,40	2 182 138,11		1,00	
530	578 360,27	2 182 134,78		1,00	
531	578 335,96	2 182 133,49		1,00	
532	578 308,87	2 182 132,21		1,00	
533	578 300,35	2 182 131,03		1,00	
534	578 295,01	2 182 130,92		1,00	
535	578 296,41	2 182 096,07		1,00	
536	578 297,25	2 182 078,07		1,00	
537	578 231,05	2 182 075,24		1,00	
538	578 232,28	2 182 042,00		1,00	
539	578 233,87	2 182 004,39		1,00	
540	578 231,62	2 182 004,31		1,00	
541	578 235,29	2 181 905,95		1,00	
542	578 235,85	2 181 899,15		1,00	
543	578 237,23	2 181 862,28		1,00	
544	578 256,90	2 181 870,99		1,00	
545	578 257,76	2 181 872,08		1,00	
546	578 260,29	2 181 874,07		1,00	
547	578 268,56	2 181 877,79		1,00	
548	578 270,25	2 181 875,27		1,00	
549	578 293,46	2 181 802,45		1,00	
550	578 296,82	2 181 799,33		1,00	
551	578 297,39	2 181 798,80		1,00	
552	578 299,24	2 181 792,29		1,00	
553	578 305,82	2 181 770,23		1,00	
554	578 306,03	2 181 769,93		1,00	
555	578 305,58	2 181 769,76		1,00	
556	578 298,66	2 181 767,24		1,00	
557	578 255,64	2 181 753,22		1,00	
558	578 256,48	2 181 749,61		1,00	
559	578 256,83	2 181 748,11		1,00	
560	578 188,23	2 181 722,31		1,00	
561	578 189,28	2 181 702,32		1,00	
562	578 189,37	2 181 700,59		1,00	
563	578 190,01	2 181 687,73		1,00	
564	578 193,33	2 181 624,78		1,00	
565	578 194,93	2 181 624,84		1,00	
566	578 195,16	2 181 621,44		1,00	
567	578 203,85	2 181 621,84		1,00	
568	578 208,73	2 181 622,40		1,00	
569	578 211,23	2 181 622,49		1,00	
570	578 212,85	2 181 619,21		1,00	
571	578 213,19	2 181 615,58		1,00	
572	578 213,51	2 181 604,59		1,00	
573	578 297,75	2 181 609,28	1,00		
574	578 420,37	2 181 615,58	1,00		
575	578 486,20	2 181 619,07	1,00		
576	578 475,06	2 181 854,73	1,00		
577	578 462,65	2 182 120,83	1,00		
578	578 449,98	2 182 119,74	1,00		

**Раздел 2**

<b>Сведения о местоположении границ объекта</b>					
<b>1</b>	<b>2</b>	<b>3</b>	<b>4</b>	<b>5</b>	<b>6</b>
579	578 442,78	2 182 119,49	Картометрический метод	1,00	—
580	578 406,21	2 182 118,18		1,00	
581	578 404,99	2 182 118,13		1,00	
526	578 403,77	2 182 140,48		1,00	
<b>Ж.3(11)</b>					
582	578 574,70	2 181 489,45	Картометрический метод	1,00	—
583	578 573,22	2 181 489,10		1,00	
584	578 537,13	2 181 487,99		1,00	
585	578 537,11	2 181 488,52		1,00	
586	578 505,94	2 181 486,99		1,00	
587	578 503,72	2 181 487,11		1,00	
588	578 503,45	2 181 487,13		1,00	
589	578 503,44	2 181 487,13		1,00	
590	578 502,14	2 181 487,08		1,00	
591	578 492,43	2 181 486,56		1,00	
592	578 498,14	2 181 354,81		1,00	
593	578 047,71	2 181 178,67		1,00	
594	578 070,58	2 181 171,75		1,00	
595	578 095,56	2 181 141,86		1,00	
596	578 130,45	2 181 085,27		1,00	
597	578 151,72	2 181 053,19		1,00	
598	578 168,95	2 181 059,63		1,00	
599	578 196,64	2 181 071,31		1,00	
600	578 199,31	2 181 072,09		1,00	
601	578 201,31	2 181 072,24		1,00	
602	578 205,14	2 181 071,32		1,00	
603	578 213,10	2 181 067,29		1,00	
604	578 243,88	2 181 079,12		1,00	
605	578 245,43	2 181 075,23		1,00	
606	578 249,94	2 181 075,02		1,00	
607	578 261,10	2 181 060,04		1,00	
608	578 267,22	2 181 062,32		1,00	
609	578 269,92	2 181 054,30		1,00	
610	578 278,12	2 181 057,26		1,00	
611	578 284,41	2 181 052,11		1,00	
612	578 300,72	2 181 046,38		1,00	
613	578 289,95	2 181 007,82		1,00	
614	578 283,52	2 180 989,31		1,00	
615	578 282,73	2 180 989,05		1,00	
616	578 277,95	2 180 991,15		1,00	
617	578 257,84	2 180 982,83		1,00	
618	578 255,59	2 180 978,96	1,00		
619	578 251,34	2 180 980,16	1,00		
620	578 227,98	2 180 970,65	1,00		
621	578 210,66	2 180 964,26	1,00		
622	578 228,25	2 180 937,71	1,00		
623	578 239,42	2 180 924,57	1,00		
624	578 666,92	2 181 090,99	1,00		
625	578 735,11	2 181 239,51	1,00		
626	578 731,88	2 181 246,57	1,00		
627	578 668,54	2 181 394,39	1,00		
628	578 654,96	2 181 389,10	1,00		
629	578 643,32	2 181 384,57	1,00		
630	578 639,36	2 181 383,52	1,00		
631	578 629,11	2 181 379,20	1,00		



**Раздел 2**

<b>Сведения о местоположении границ объекта</b>					
<b>1</b>	<b>2</b>	<b>3</b>	<b>4</b>	<b>5</b>	<b>6</b>
632	578 601,37	2 181 368,77	Картометрический метод	1,00	—
633	578 601,60	2 181 368,10		1,00	
634	578 593,39	2 181 365,52		1,00	
635	578 569,74	2 181 426,12		1,00	
636	578 570,08	2 181 441,15		1,00	
637	578 574,09	2 181 449,03		1,00	
638	578 574,50	2 181 478,83		1,00	
639	578 574,55	2 181 482,79		1,00	
582	578 574,70	2 181 489,45		1,00	
<b>Ж.3(12)</b>					
640	579 220,30	2 181 309,56	Картометрический метод	1,00	—
641	579 197,49	2 181 300,52		1,00	
642	579 183,31	2 181 295,69		1,00	
643	578 779,95	2 181 134,77		1,00	
644	578 879,46	2 180 899,62		1,00	
645	578 974,31	2 180 675,53		1,00	
646	579 041,17	2 180 528,94		1,00	
647	579 108,87	2 180 516,45		1,00	
648	579 108,93	2 180 517,02		1,00	
649	579 110,46	2 180 530,38		1,00	
650	579 114,72	2 180 572,15		1,00	
651	579 132,79	2 180 581,46		1,00	
652	579 136,14	2 180 582,87		1,00	
653	579 136,15	2 180 582,87		1,00	
654	579 143,73	2 180 586,18		1,00	
655	579 143,95	2 180 585,58		1,00	
656	579 179,80	2 180 601,15		1,00	
657	579 200,69	2 180 613,72		1,00	
658	579 211,69	2 180 632,05		1,00	
659	579 219,33	2 180 634,71		1,00	
660	579 226,11	2 180 637,06		1,00	
661	579 230,08	2 180 627,27		1,00	
662	579 283,11	2 180 654,55		1,00	
663	579 315,51	2 180 666,21		1,00	
664	579 324,82	2 180 668,60		1,00	
665	579 336,03	2 180 671,51		1,00	
666	579 376,67	2 180 681,88		1,00	
667	579 400,96	2 180 688,09		1,00	
668	579 412,76	2 180 691,02		1,00	
669	579 415,44	2 180 680,81		1,00	
670	579 470,51	2 180 696,26		1,00	
671	579 468,45	2 180 703,39		1,00	
672	579 456,61	2 180 745,03		1,00	
673	579 402,63	2 180 729,77		1,00	
674	579 400,54	2 180 737,65		1,00	
675	579 388,23	2 180 734,84		1,00	
676	579 386,65	2 180 739,71	1,00		
677	579 382,72	2 180 753,89	1,00		
678	579 371,26	2 180 758,02	1,00		
679	579 360,82	2 180 788,86	1,00		
680	579 321,68	2 180 778,25	1,00		
681	579 320,73	2 180 782,38	1,00		
682	579 317,26	2 180 794,99	1,00		
683	579 318,36	2 180 795,33	1,00		
684	579 315,46	2 180 806,06	1,00		





**ТЕКСТОВОЕ ОПИСАНИЕ**

местоположения границ населенных пунктов, территориальных зон

Прохождение границы		Описание прохождения границы
от точки	до точки	
1	2	3
—	—	—

**ГРАФИЧЕСКОЕ ОПИСАНИЕ**

местоположения границ населенных пунктов, территориальных зон, особо охраняемых природных территорий, зон с особыми условиями использования территории

*Территориальная зона Ж.4 - зона застройки многоэтажными многоквартирными жилыми домами*

(наименование объекта, местоположение границ которого описано (далее - объект))

**Раздел 1****Сведения об объекте**

№ п/п	Характеристики объекта	Описание характеристик
1	2	3
1	Местоположение объекта	Новгородская область, г Великий Новгород
2	Площадь объекта ± величина погрешности определения площади (Р ± ΔР)	8 324 211 м <sup>2</sup> ± 10 098 м <sup>2</sup>

-	-	-
---	---	---

**Раздел 2**

**Сведения о местоположении границ объекта**

**1. Система координат** МСК-53 (зона 2)

**2. Сведения о характерных точках границ объекта**

Обозначение характерных точек границ	Координаты, м		Метод определения координат характерной точки	Средняя квадратическая погрешность положения характерной точки (M <sub>t</sub> ), м	Описание обозначения точки на местности (при наличии)
	X	Y			
1	2	3	4	5	6
Ж.4(1)					
1	577 927,08	2 176 003,61	Картометрический метод	1,00	—
2	578 040,73	2 176 126,27		1,00	
3	578 047,69	2 176 127,46		1,00	
4	578 048,43	2 176 122,29		1,00	
5	578 054,03	2 176 089,35		1,00	
6	578 070,35	2 176 097,58		1,00	
7	578 084,98	2 176 104,96		1,00	
8	578 091,01	2 176 105,10		1,00	
9	578 096,55	2 176 104,71		1,00	
10	578 100,53	2 176 103,68		1,00	
11	578 120,53	2 176 097,66		1,00	
12	578 126,10	2 176 095,77		1,00	
13	578 136,19	2 176 083,79		1,00	
14	578 142,29	2 176 076,23		1,00	
15	578 149,48	2 176 069,86		1,00	
16	578 166,05	2 176 081,71		1,00	
17	578 161,48	2 176 096,09		1,00	
18	578 161,82	2 176 106,26		1,00	
19	578 164,51	2 176 118,15		1,00	
20	578 169,52	2 176 126,37		1,00	
21	578 176,93	2 176 133,51		1,00	
22	578 223,37	2 176 156,32		1,00	
23	578 220,98	2 176 193,93		1,00	
24	578 118,06	2 176 185,29		1,00	
25	578 107,26	2 176 260,20		1,00	
26	578 137,86	2 176 296,56		1,00	
27	578 056,56	2 176 363,45		1,00	
28	578 054,93	2 176 373,60		1,00	
29	578 010,44	2 176 366,53		1,00	
30	578 002,27	2 176 365,32		1,00	
31	578 005,55	2 176 344,96		1,00	
32	578 004,06	2 176 344,74		1,00	
33	577 997,59	2 176 343,67		1,00	
34	577 997,06	2 176 343,53		1,00	
35	577 886,66	2 176 325,27		1,00	
36	577 879,15	2 176 369,74		1,00	
37	577 874,65	2 176 396,85		1,00	
38	577 873,65	2 176 402,84		1,00	
39	577 873,45	2 176 404,20		1,00	
40	577 873,05	2 176 404,13		1,00	
41	577 872,55	2 176 406,25		1,00	
42	577 872,05	2 176 409,50		1,00	
43	577 869,85	2 176 423,14		1,00	
44	577 867,52	2 176 438,70		1,00	
45	577 865,65	2 176 451,17		1,00	
46	577 864,18	2 176 461,68		1,00	



## Раздел 2

Сведения о местоположении границ объекта					
1	2	3	4	5	6
47	577 923,70	2 176 469,77	Картометрический метод	1,00	—
48	577 944,05	2 176 475,79		1,00	
49	577 963,15	2 176 483,70		1,00	
50	577 981,32	2 176 493,57		1,00	
51	577 998,23	2 176 505,19		1,00	
52	578 009,78	2 176 514,79		1,00	
53	578 029,67	2 176 532,61		1,00	
54	578 059,46	2 176 559,30		1,00	
55	578 081,75	2 176 575,84		1,00	
56	578 146,53	2 176 614,94		1,00	
57	578 156,32	2 176 618,72		1,00	
58	578 200,90	2 176 635,93		1,00	
59	578 256,28	2 176 648,53		1,00	
60	578 304,95	2 176 655,95		1,00	
61	578 329,70	2 176 659,72		1,00	
62	578 171,93	2 177 683,87		1,00	
63	578 142,22	2 177 801,15		1,00	
64	577 952,09	2 177 759,98		1,00	
65	577 960,10	2 177 725,02		1,00	
66	577 966,58	2 177 696,43		1,00	
67	577 972,43	2 177 670,65		1,00	
68	577 973,82	2 177 664,53		1,00	
69	577 980,58	2 177 634,06		1,00	
70	577 656,30	2 177 565,09		1,00	
71	577 662,80	2 177 535,67		1,00	
72	577 669,73	2 177 507,65		1,00	
73	577 645,25	2 177 505,44		1,00	
74	577 646,45	2 177 493,63		1,00	
75	577 646,15	2 177 493,63		1,00	
76	577 646,95	2 177 484,61		1,00	
77	577 643,95	2 177 482,04		1,00	
78	577 642,85	2 177 481,89		1,00	
79	577 647,55	2 177 454,84		1,00	
80	577 637,25	2 177 453,10		1,00	
81	577 622,55	2 177 453,71		1,00	
82	577 601,25	2 177 454,69		1,00	
83	577 587,91	2 177 454,86		1,00	
84	577 593,21	2 177 392,35		1,00	
85	577 606,15	2 177 392,88		1,00	
86	577 613,15	2 177 393,41		1,00	
87	577 627,15	2 177 394,32		1,00	
88	577 634,75	2 177 394,93		1,00	
89	577 640,85	2 177 395,38		1,00	
90	577 652,65	2 177 396,82		1,00	
91	577 656,35	2 177 396,97		1,00	
92	577 656,25	2 177 397,50		1,00	
93	577 685,05	2 177 399,85		1,00	
94	577 689,05	2 177 400,99		1,00	
95	577 688,35	2 177 418,03		1,00	
96	577 687,85	2 177 418,03		1,00	
97	577 685,95	2 177 436,06		1,00	
98	577 685,85	2 177 437,50		1,00	
99	577 685,65	2 177 438,56		1,00	
100	577 684,15	2 177 453,48		1,00	
101	577 683,75	2 177 456,89		1,00	

**Раздел 2**

<b>Сведения о местоположении границ объекта</b>					
<b>1</b>	<b>2</b>	<b>3</b>	<b>4</b>	<b>5</b>	<b>6</b>
102	577 682,55	2 177 456,74	Картометрический метод	1,00	—
103	577 680,15	2 177 464,69		1,00	
104	577 679,35	2 177 473,71		1,00	
105	577 684,35	2 177 474,24		1,00	
106	577 720,45	2 177 477,42		1,00	
107	577 720,65	2 177 476,51		1,00	
108	577 735,35	2 177 479,54		1,00	
109	577 734,95	2 177 477,72		1,00	
110	577 743,15	2 177 475,15		1,00	
111	577 743,75	2 177 462,80		1,00	
112	577 745,35	2 177 427,57		1,00	
113	577 750,15	2 177 427,95		1,00	
114	577 756,95	2 177 408,71		1,00	
115	577 746,35	2 177 404,17		1,00	
116	577 728,93	2 177 403,04		1,00	
117	577 728,95	2 177 402,43		1,00	
118	577 729,35	2 177 389,02		1,00	
119	577 731,85	2 177 368,87		1,00	
120	577 753,55	2 177 355,01		1,00	
121	577 753,65	2 177 345,46		1,00	
122	577 754,85	2 177 334,71		1,00	
123	577 751,65	2 177 334,10		1,00	
124	577 751,95	2 177 323,34		1,00	
125	577 755,95	2 177 323,57		1,00	
126	577 756,45	2 177 315,77		1,00	
127	577 756,75	2 177 311,83		1,00	
128	577 759,55	2 177 312,13		1,00	
129	577 765,15	2 177 259,64		1,00	
130	577 765,15	2 177 258,50		1,00	
131	577 697,65	2 177 252,29		1,00	
132	577 685,34	2 177 251,28		1,00	
133	577 671,85	2 177 250,17		1,00	
134	577 670,85	2 177 248,20		1,00	
135	577 659,05	2 177 247,44		1,00	
136	577 633,95	2 177 245,93		1,00	
137	577 626,65	2 177 245,25		1,00	
138	577 617,65	2 177 245,17		1,00	
139	577 598,33	2 177 242,25		1,00	
140	577 599,97	2 177 221,32		1,00	
141	577 619,75	2 177 222,07		1,00	
142	577 630,15	2 177 222,98		1,00	
143	577 633,05	2 177 226,01		1,00	
144	577 642,75	2 177 231,46		1,00	
145	577 648,95	2 177 231,38		1,00	
146	577 660,25	2 177 226,31		1,00	
147	577 686,15	2 177 208,36		1,00	
148	577 690,95	2 177 207,90		1,00	
149	577 713,65	2 177 210,33		1,00	
150	577 714,95	2 177 206,08		1,00	
151	577 719,35	2 177 171,62		1,00	
152	577 723,14	2 177 131,80		1,00	
153	577 672,91	2 177 128,28		1,00	
154	577 607,30	2 177 126,48		1,00	
155	577 629,15	2 176 836,59		1,00	
156	577 673,98	2 176 841,33		1,00	

**Раздел 2**

<b>Сведения о местоположении границ объекта</b>					
<b>1</b>	<b>2</b>	<b>3</b>	<b>4</b>	<b>5</b>	<b>6</b>
157	577 704,69	2 176 844,58	Картометрический метод	1,00	—
158	577 805,45	2 176 855,97		1,00	
159	577 820,28	2 176 885,82		1,00	
160	577 819,70	2 176 904,86		1,00	
161	577 819,32	2 176 923,00		1,00	
162	577 819,75	2 176 937,78		1,00	
163	577 914,26	2 176 951,11		1,00	
164	577 916,96	2 176 930,43		1,00	
165	577 901,76	2 176 924,30		1,00	
166	577 876,95	2 176 905,51		1,00	
167	577 881,15	2 176 879,91		1,00	
168	577 889,66	2 176 827,64		1,00	
169	577 894,06	2 176 800,22		1,00	
170	577 843,55	2 176 794,08		1,00	
171	577 807,25	2 176 789,61		1,00	
172	577 791,65	2 176 787,57		1,00	
173	577 797,35	2 176 711,59		1,00	
174	577 734,35	2 176 710,30		1,00	
175	577 721,55	2 176 704,47		1,00	
176	577 685,35	2 176 701,21		1,00	
177	577 639,67	2 176 697,10		1,00	
178	577 665,21	2 176 358,33		1,00	
179	577 669,06	2 176 143,26		1,00	
180	577 669,95	2 176 093,52		1,00	
181	577 699,35	2 176 097,95		1,00	
182	577 738,03	2 176 103,78		1,00	
183	577 738,25	2 176 102,34		1,00	
184	577 741,85	2 176 104,08		1,00	
185	577 752,35	2 176 106,89		1,00	
186	577 752,85	2 176 103,86		1,00	
187	577 753,55	2 176 103,93		1,00	
188	577 753,85	2 176 103,10		1,00	
189	577 754,65	2 176 103,33		1,00	
190	577 763,35	2 176 104,84		1,00	
191	577 764,05	2 176 103,02		1,00	
192	577 775,75	2 176 104,61		1,00	
193	577 777,95	2 176 105,07		1,00	
194	577 800,55	2 176 109,69		1,00	
195	577 798,85	2 176 115,67		1,00	
196	577 811,45	2 176 119,46		1,00	
197	577 824,45	2 176 121,58		1,00	
198	577 834,25	2 176 126,73		1,00	
199	577 837,15	2 176 127,79	1,00		
200	577 837,95	2 176 128,02	1,00		
201	577 855,15	2 176 135,29	1,00		
202	577 858,95	2 176 125,14	1,00		
203	577 870,95	2 176 129,38	1,00		
204	577 897,86	2 176 070,07	1,00		
205	577 909,56	2 176 040,98	1,00		
206	577 912,76	2 176 034,24	1,00		
207	577 921,36	2 176 015,84	1,00		
1	577 927,08	2 176 003,61	1,00		
<b>Ж.4(2)</b>					
208	579 027,49	2 178 698,80	Картометрический метод	1,00	—
209	579 027,35	2 178 708,52		1,00	

**Раздел 2**

<b>Сведения о местоположении границ объекта</b>					
<b>1</b>	<b>2</b>	<b>3</b>	<b>4</b>	<b>5</b>	<b>6</b>
210	579 027,32	2 178 710,60	Картометрический метод	1,00	—
211	579 027,22	2 178 717,78		1,00	
212	579 023,94	2 178 733,28		1,00	
213	579 020,48	2 178 751,19		1,00	
214	579 019,06	2 178 759,21		1,00	
215	579 017,19	2 178 769,80		1,00	
216	578 996,66	2 178 762,06		1,00	
217	578 924,06	2 178 734,90		1,00	
218	578 931,01	2 178 704,48		1,00	
219	578 935,10	2 178 705,25		1,00	
220	578 936,53	2 178 685,86		1,00	
221	578 937,18	2 178 684,17		1,00	
222	579 011,14	2 178 691,90		1,00	
223	579 010,71	2 178 698,12		1,00	
224	579 023,21	2 178 698,64		1,00	
208	579 027,49	2 178 698,80		1,00	
<b>Ж.4(3)</b>					
225	581 781,35	2 179 888,82	Картометрический метод	1,00	—
226	581 927,15	2 179 955,37		1,00	
227	581 949,18	2 179 965,43		1,00	
228	581 933,44	2 180 002,07		1,00	
229	581 930,14	2 180 009,26		1,00	
230	581 923,99	2 180 022,94		1,00	
231	581 920,74	2 180 030,17		1,00	
232	581 920,74	2 180 031,91		1,00	
233	581 926,23	2 180 034,43		1,00	
234	581 937,74	2 180 039,71		1,00	
235	581 941,84	2 180 042,06		1,00	
236	581 951,44	2 180 047,14		1,00	
237	581 958,14	2 180 050,70		1,00	
238	581 952,14	2 180 063,88		1,00	
239	581 983,94	2 180 080,31		1,00	
240	581 992,04	2 180 084,56		1,00	
241	582 033,64	2 180 105,92		1,00	
242	582 028,73	2 180 115,19		1,00	
243	582 041,04	2 180 120,89		1,00	
244	582 036,42	2 180 130,87		1,00	
245	582 066,74	2 180 145,31		1,00	
246	582 097,84	2 180 157,96		1,00	
247	582 106,35	2 180 140,69		1,00	
248	582 133,05	2 180 152,88		1,00	
249	582 146,77	2 180 158,86		1,00	
250	582 185,50	2 180 072,49		1,00	
251	582 132,66	2 180 048,59		1,00	
252	582 175,68	2 179 953,74		1,00	
253	582 180,24	2 179 955,81		1,00	
254	582 198,25	2 179 963,96		1,00	
255	582 228,22	2 179 969,51		1,00	
256	582 235,55	2 179 955,44		1,00	
257	582 241,35	2 179 958,06		1,00	
258	582 256,35	2 179 964,72		1,00	
259	582 297,95	2 179 983,51	1,00		
260	582 293,75	2 179 992,52	1,00		
261	582 305,56	2 179 997,97	1,00		
262	582 310,36	2 179 987,60	1,00		

**Раздел 2**

<b>Сведения о местоположении границ объекта</b>					
<b>1</b>	<b>2</b>	<b>3</b>	<b>4</b>	<b>5</b>	<b>6</b>
263	582 339,06	2 179 999,87	Картометрический метод	1,00	—
264	582 349,26	2 180 004,26		1,00	
265	582 350,26	2 180 001,99		1,00	
266	582 378,73	2 180 014,13		1,00	
267	582 408,15	2 180 026,68		1,00	
268	582 408,05	2 180 027,97		1,00	
269	582 413,55	2 180 030,62		1,00	
270	582 425,35	2 180 035,77		1,00	
271	582 443,15	2 180 043,05		1,00	
272	582 449,25	2 180 040,47		1,00	
273	582 452,55	2 180 034,56		1,00	
274	582 496,45	2 180 057,36		1,00	
275	582 584,46	2 180 097,96		1,00	
276	582 596,85	2 180 103,69		1,00	
277	582 624,82	2 180 116,62		1,00	
278	582 628,36	2 180 118,26		1,00	
279	582 625,76	2 180 123,87		1,00	
280	582 667,36	2 180 141,29		1,00	
281	582 652,66	2 180 173,26		1,00	
282	582 620,56	2 180 243,18		1,00	
283	582 609,27	2 180 269,67		1,00	
284	582 576,20	2 180 254,25		1,00	
285	582 541,98	2 180 325,96		1,00	
286	582 462,89	2 180 503,51		1,00	
287	582 584,11	2 180 561,53		1,00	
288	582 476,01	2 180 780,10		1,00	
289	582 605,00	2 180 848,64		1,00	
290	582 457,34	2 181 071,19		1,00	
291	582 119,54	2 180 814,09		1,00	
292	582 117,18	2 180 796,38		1,00	
293	581 829,31	2 180 668,28		1,00	
294	581 681,14	2 180 496,98		1,00	
295	581 383,37	2 180 320,31		1,00	
296	581 417,94	2 180 245,40		1,00	
297	581 406,34	2 180 240,62		1,00	
298	581 298,93	2 180 188,48		1,00	
299	581 233,13	2 180 193,94		1,00	
300	581 219,13	2 180 145,53	1,00		
301	581 209,83	2 180 146,52	1,00		
302	581 200,23	2 180 145,00	1,00		
303	581 191,17	2 180 141,36	1,00		
304	581 293,62	2 179 905,66	1,00		
305	581 302,33	2 179 909,95	1,00		
306	581 302,64	2 179 910,13	1,00		
307	581 381,60	2 179 944,84	1,00		
308	581 431,42	2 179 966,74	1,00		
309	581 442,68	2 179 971,69	1,00		
310	581 515,43	2 180 003,66	1,00		
311	581 515,73	2 180 003,80	1,00		
312	581 527,75	2 180 007,46	1,00		
313	581 575,95	2 179 903,02	1,00		
314	581 586,86	2 179 908,15	1,00		
315	581 738,12	2 179 972,17	1,00		
316	581 743,58	2 179 974,46	1,00		
317	581 756,94	2 179 944,95	1,00		

**Раздел 2**

<b>Сведения о местоположении границ объекта</b>					
<b>1</b>	<b>2</b>	<b>3</b>	<b>4</b>	<b>5</b>	<b>6</b>
318	581 765,74	2 179 925,56	Картометрический метод	1,00	—
225	581 781,35	2 179 888,82		1,00	
<b>Вырез 1 из 1</b>					
319	582 233,71	2 180 674,61	Картометрический метод	1,00	—
320	582 264,05	2 180 673,84			
321	582 280,91	2 180 639,30			
322	582 287,06	2 180 625,62			
323	582 294,89	2 180 608,76			
324	582 304,57	2 180 586,02			
325	582 312,68	2 180 568,23			
326	582 334,07	2 180 522,08			
327	582 341,04	2 180 509,46			
328	582 416,75	2 180 544,73			
329	582 433,15	2 180 552,31			
330	582 444,05	2 180 527,92			
331	582 427,95	2 180 520,42			
332	582 417,75	2 180 515,68			
333	582 421,85	2 180 507,42			
334	582 420,25	2 180 506,63			
335	582 369,54	2 180 481,48			
336	582 381,29	2 180 459,46			
337	582 322,73	2 180 431,81			
338	582 319,15	2 180 438,68			
339	582 315,31	2 180 446,24			
340	582 259,85	2 180 417,93			
341	582 249,86	2 180 412,83			
342	582 254,95	2 180 403,61			
343	582 230,65	2 180 391,57			
344	582 222,45	2 180 396,42			
345	582 210,93	2 180 393,12			
346	582 188,35	2 180 386,64			
347	582 184,75	2 180 393,99			
348	582 184,25	2 180 394,60			
349	582 181,65	2 180 399,90			
350	582 179,55	2 180 404,14			
351	582 180,15	2 180 407,25			
352	582 134,49	2 180 385,15			
353	582 133,05	2 180 388,16			
354	582 132,35	2 180 389,75			
355	582 120,85	2 180 383,92			
356	582 112,35	2 180 400,43			
357	582 110,37	2 180 404,27			
358	582 106,38	2 180 402,50			
359	582 104,45	2 180 406,79			
360	582 085,85	2 180 445,96			
361	582 101,56	2 180 453,46			
362	582 081,74	2 180 497,05			
363	582 136,92	2 180 521,36			
364	582 118,15	2 180 558,60			
365	582 122,95	2 180 560,87			
366	582 098,74	2 180 607,68			
367	582 127,25	2 180 622,30			
368	582 159,48	2 180 638,79			
369	582 175,35	2 180 646,92			
319	582 233,71	2 180 674,61			

**Раздел 2**

<b>Сведения о местоположении границ объекта</b>					
<b>1</b>	<b>2</b>	<b>3</b>	<b>4</b>	<b>5</b>	<b>6</b>
Ж.4(4)					
370	580 565,63	2 179 358,80	Картометрический метод	1,00	—
371	581 038,60	2 179 572,97		1,00	
372	581 173,33	2 179 633,73		1,00	
373	581 273,19	2 179 683,16		1,00	
374	581 261,33	2 179 709,29		1,00	
375	581 260,63	2 179 711,16		1,00	
376	581 260,52	2 179 711,44		1,00	
377	581 256,93	2 179 721,04		1,00	
378	581 248,33	2 179 743,38		1,00	
379	581 243,33	2 179 741,56		1,00	
380	581 236,03	2 179 754,21		1,00	
381	581 233,63	2 179 752,77		1,00	
382	581 203,93	2 179 743,00		1,00	
383	581 183,03	2 179 736,72		1,00	
384	581 170,73	2 179 750,05		1,00	
385	581 157,02	2 179 755,20		1,00	
386	581 154,42	2 179 757,77		1,00	
387	581 132,92	2 179 784,29		1,00	
388	581 132,62	2 179 784,36		1,00	
389	581 118,22	2 179 803,53		1,00	
390	581 114,72	2 179 808,45		1,00	
391	581 108,52	2 179 818,68		1,00	
392	581 103,02	2 179 829,28		1,00	
393	581 097,92	2 179 841,78		1,00	
394	581 091,22	2 179 856,93		1,00	
395	581 107,67	2 179 865,62		1,00	
396	581 101,93	2 179 878,42		1,00	
397	581 119,62	2 179 888,14		1,00	
398	581 142,82	2 179 904,12		1,00	
399	581 155,72	2 179 918,14		1,00	
400	581 147,52	2 179 926,16		1,00	
401	581 150,52	2 179 928,59		1,00	
402	581 142,52	2 179 938,13		1,00	
403	581 136,92	2 179 945,32		1,00	
404	581 135,02	2 179 947,75		1,00	
405	581 114,95	2 179 977,41		1,00	
406	581 016,40	2 179 920,73		1,00	
407	580 992,42	2 179 916,77		1,00	
408	580 942,59	2 179 892,80		1,00	
409	580 877,62	2 179 861,55		1,00	
410	580 873,85	2 179 859,79		1,00	
411	580 910,89	2 179 778,19		1,00	
412	580 746,50	2 179 699,18	1,00		
413	580 738,67	2 179 705,00	1,00		
414	580 733,62	2 179 708,54	1,00		
415	580 713,92	2 179 722,32	1,00		
416	580 710,22	2 179 721,34	1,00		
417	580 706,02	2 179 721,19	1,00		
418	580 694,62	2 179 724,82	1,00		
419	580 650,51	2 179 704,98	1,00		
420	580 673,61	2 179 678,92	1,00		
421	580 635,71	2 179 664,07	1,00		
422	580 621,31	2 179 656,95	1,00		
423	580 618,21	2 179 654,53	1,00		



**Раздел 2**

<b>Сведения о местоположении границ объекта</b>					
<b>1</b>	<b>2</b>	<b>3</b>	<b>4</b>	<b>5</b>	<b>6</b>
424	580 598,51	2 179 646,65	Картометрический метод	1,00	—
425	580 603,61	2 179 634,15		1,00	
426	580 597,91	2 179 631,88		1,00	
427	580 582,41	2 179 626,65		1,00	
428	580 548,11	2 179 614,08		1,00	
429	580 558,01	2 179 589,76		1,00	
430	580 565,21	2 179 579,01		1,00	
431	580 571,11	2 179 565,75		1,00	
432	580 561,81	2 179 561,96		1,00	
433	580 561,81	2 179 559,39		1,00	
434	580 564,31	2 179 552,64		1,00	
435	580 564,95	2 179 551,86		1,00	
436	580 564,66	2 179 551,73		1,00	
437	580 567,66	2 179 543,96		1,00	
438	580 526,87	2 179 522,84		1,00	
439	580 510,28	2 179 515,43		1,00	
440	580 465,67	2 179 494,24		1,00	
441	580 511,18	2 179 434,76		1,00	
370	580 565,63	2 179 358,80		1,00	
<b>Ж.4(5)</b>					
442	579 588,19	2 181 228,47	Картометрический метод	1,00	—
443	579 522,92	2 181 429,30		1,00	
444	579 857,63	2 181 562,71		1,00	
445	579 718,30	2 181 821,51		1,00	
446	579 673,74	2 181 804,23		1,00	
447	579 608,39	2 181 779,36		1,00	
448	579 536,45	2 181 751,77		1,00	
449	579 530,04	2 181 749,18		1,00	
450	579 497,52	2 181 830,53		1,00	
451	579 489,53	2 181 851,76		1,00	
452	579 502,96	2 181 856,66		1,00	
453	579 537,25	2 181 865,88		1,00	
454	579 628,01	2 181 901,22		1,00	
455	579 690,84	2 181 925,68		1,00	
456	579 741,32	2 181 827,71		1,00	
457	579 759,76	2 181 834,90		1,00	
458	579 779,78	2 181 845,57		1,00	
459	579 777,84	2 181 849,37		1,00	
460	579 815,63	2 181 869,41		1,00	
461	579 818,63	2 181 863,76		1,00	
462	579 834,43	2 181 869,73		1,00	
463	579 833,59	2 181 872,06		1,00	
464	579 832,76	2 181 874,37		1,00	
465	579 838,75	2 181 907,10		1,00	
466	579 857,87	2 181 915,02		1,00	
467	579 868,05	2 181 895,70		1,00	
468	579 868,84	2 181 894,21		1,00	
469	579 871,39	2 181 889,36		1,00	
470	579 875,74	2 181 881,11		1,00	
471	579 894,49	2 181 845,51		1,00	
472	579 899,89	2 181 835,26	1,00		
473	579 904,48	2 181 826,55	1,00		
474	579 917,30	2 181 831,52	1,00		
475	579 920,85	2 181 822,17	1,00		
476	579 938,56	2 181 775,63	1,00		

**Раздел 2**

<b>Сведения о местоположении границ объекта</b>					
<b>1</b>	<b>2</b>	<b>3</b>	<b>4</b>	<b>5</b>	<b>6</b>
477	579 988,03	2 181 645,64	Картометрический метод	1,00	—
478	579 997,62	2 181 619,34		1,00	
479	580 263,47	2 181 724,61		1,00	
480	580 538,52	2 181 833,52		1,00	
481	580 648,53	2 181 555,02		1,00	
482	580 653,39	2 181 523,90		1,00	
483	580 660,45	2 181 525,00		1,00	
484	580 677,30	2 181 486,99		1,00	
485	581 182,85	2 181 687,96		1,00	
486	581 310,41	2 181 738,66		1,00	
487	581 342,03	2 181 751,23		1,00	
488	581 470,93	2 181 802,45		1,00	
489	581 496,48	2 181 812,61		1,00	
490	581 448,82	2 181 934,35		1,00	
491	581 463,03	2 181 939,61		1,00	
492	581 563,44	2 181 979,98		1,00	
493	581 565,61	2 181 988,05		1,00	
494	581 572,60	2 181 985,46		1,00	
495	581 575,27	2 181 984,47		1,00	
496	581 755,70	2 182 053,00		1,00	
497	581 788,72	2 182 066,66		1,00	
498	581 828,93	2 182 051,16		1,00	
499	581 857,56	2 182 061,95		1,00	
500	581 890,84	2 182 075,66		1,00	
501	581 881,58	2 182 097,05		1,00	
502	581 777,23	2 182 319,13		1,00	
503	581 759,32	2 182 371,45		1,00	
504	581 572,85	2 182 554,84		1,00	
505	581 529,72	2 182 595,84		1,00	
506	581 436,42	2 182 687,86		1,00	
507	581 390,54	2 182 667,36		1,00	
508	581 339,04	2 182 703,92		1,00	
509	581 161,49	2 182 827,06		1,00	
510	580 777,99	2 182 790,04		1,00	
511	580 779,41	2 182 752,63		1,00	
512	580 783,69	2 182 644,26		1,00	
513	580 788,45	2 182 632,34		1,00	
514	580 298,82	2 182 438,89		1,00	
515	580 187,71	2 182 394,90		1,00	
516	580 127,62	2 182 371,11		1,00	
517	580 009,84	2 182 324,18		1,00	
518	579 687,72	2 182 196,94		1,00	
519	579 552,28	2 182 143,31		1,00	
520	579 497,55	2 182 247,37		1,00	
521	579 456,27	2 182 325,81		1,00	
522	579 446,01	2 182 340,63		1,00	
523	579 371,34	2 182 269,55		1,00	
524	579 364,65	2 182 262,84		1,00	
525	579 294,68	2 182 195,94		1,00	
526	579 185,70	2 182 091,75		1,00	
527	579 086,54	2 181 982,59		1,00	
528	579 050,05	2 181 905,48		1,00	
529	579 007,63	2 181 815,67		1,00	
530	578 984,48	2 181 766,65	1,00		
531	579 109,50	2 181 709,96	1,00		

**Раздел 2**

<b>Сведения о местоположении границ объекта</b>					
<b>1</b>	<b>2</b>	<b>3</b>	<b>4</b>	<b>5</b>	<b>6</b>
532	578 941,85	2 181 365,08	Картометрический метод	1,00	—
533	578 969,91	2 181 353,04		1,00	
534	579 102,74	2 181 416,23		1,00	
535	579 112,47	2 181 421,51		1,00	
536	579 127,92	2 181 384,38		1,00	
537	579 132,43	2 181 386,03		1,00	
538	579 184,55	2 181 405,62		1,00	
539	579 182,90	2 181 412,38		1,00	
540	579 197,28	2 181 417,91		1,00	
541	579 194,86	2 181 424,56		1,00	
542	579 193,89	2 181 427,16		1,00	
543	579 191,07	2 181 434,97		1,00	
544	579 188,14	2 181 444,03		1,00	
545	579 191,16	2 181 462,33		1,00	
546	579 222,74	2 181 474,49		1,00	
547	579 220,32	2 181 480,39		1,00	
548	579 256,90	2 181 495,31		1,00	
549	579 304,64	2 181 511,40		1,00	
550	579 309,00	2 181 499,13		1,00	
551	579 318,28	2 181 502,58		1,00	
552	579 316,52	2 181 507,58		1,00	
553	579 324,56	2 181 510,51		1,00	
554	579 333,41	2 181 486,76		1,00	
555	579 332,59	2 181 480,96		1,00	
556	579 332,21	2 181 478,22		1,00	
557	579 324,83	2 181 474,95		1,00	
558	579 324,33	2 181 473,90		1,00	
559	579 323,05	2 181 471,20		1,00	
560	579 325,65	2 181 463,67		1,00	
561	579 323,15	2 181 462,70		1,00	
562	579 342,16	2 181 412,33		1,00	
563	579 420,53	2 181 442,61		1,00	
564	579 433,70	2 181 448,04		1,00	
565	579 452,16	2 181 401,37	1,00		
566	579 220,30	2 181 309,56	1,00		
567	579 224,36	2 181 298,71	1,00		
568	579 282,86	2 181 152,09	1,00		
442	579 588,19	2 181 228,47	1,00		
<b>Ж.4(6)</b>					
569	583 495,94	2 180 946,30	Картометрический метод	1,00	—
570	583 496,39	2 180 946,90		1,00	
571	583 497,37	2 180 947,89		1,00	
572	583 499,80	2 180 949,66		1,00	
573	583 500,72	2 180 950,47		1,00	
574	583 501,24	2 180 951,15		1,00	
575	583 501,39	2 180 951,63		1,00	
576	583 501,39	2 180 952,32		1,00	
577	583 501,19	2 180 953,09		1,00	
578	583 500,61	2 180 954,16		1,00	
579	583 499,40	2 180 956,03		1,00	
580	583 498,45	2 180 957,18		1,00	
581	583 497,29	2 180 959,22		1,00	
582	583 495,74	2 180 962,45		1,00	
583	583 495,42	2 180 963,60		1,00	
584	583 494,22	2 180 971,50		1,00	

**Раздел 2**

<b>Сведения о местоположении границ объекта</b>					
<b>1</b>	<b>2</b>	<b>3</b>	<b>4</b>	<b>5</b>	<b>6</b>
585	583 493,68	2 180 973,35	Картометрический метод	1,00	—
586	583 492,64	2 180 975,83		1,00	
587	583 491,24	2 180 978,47		1,00	
588	583 489,86	2 180 980,55		1,00	
589	583 487,82	2 180 983,08		1,00	
590	583 485,79	2 180 985,37		1,00	
591	583 484,08	2 180 987,20		1,00	
592	583 482,14	2 180 989,07		1,00	
593	583 481,07	2 180 989,90		1,00	
594	583 481,76	2 180 971,14		1,00	
595	583 481,07	2 180 972,46		1,00	
596	583 480,54	2 180 973,87		1,00	
597	583 479,71	2 180 975,66		1,00	
598	583 478,68	2 180 977,40		1,00	
599	583 477,54	2 180 979,19		1,00	
600	583 475,81	2 180 981,36		1,00	
601	583 473,35	2 180 985,15		1,00	
602	583 471,31	2 180 988,07		1,00	
603	583 468,56	2 180 991,60		1,00	
604	583 467,68	2 180 992,50		1,00	
605	583 466,90	2 180 993,72		1,00	
606	583 465,54	2 180 995,42		1,00	
607	583 463,76	2 180 997,48		1,00	
608	583 456,35	2 181 007,24		1,00	
609	583 455,08	2 181 008,99		1,00	
610	583 453,36	2 181 010,78		1,00	
611	583 451,73	2 181 012,17		1,00	
612	583 445,76	2 181 018,04		1,00	
613	583 445,01	2 181 019,06		1,00	
614	583 442,16	2 181 021,72		1,00	
615	583 440,62	2 181 023,39		1,00	
616	583 436,96	2 181 026,24		1,00	
617	583 433,96	2 181 027,98		1,00	
618	583 432,44	2 181 028,71		1,00	
619	583 431,19	2 181 029,55		1,00	
620	583 428,42	2 181 030,69		1,00	
621	583 426,20	2 181 031,32		1,00	
622	583 423,04	2 181 031,97		1,00	
623	583 421,93	2 181 032,12		1,00	
624	583 421,53	2 181 032,21		1,00	
625	583 419,40	2 181 032,63		1,00	
626	583 418,02	2 181 032,65		1,00	
627	583 416,00	2 181 032,42		1,00	
628	583 413,94	2 181 032,03	1,00		
629	583 411,63	2 181 031,86	1,00		
630	583 409,80	2 181 031,83	1,00		
631	583 406,92	2 181 031,49	1,00		
632	583 403,70	2 181 030,64	1,00		
633	583 401,77	2 181 029,94	1,00		
634	583 397,94	2 181 028,77	1,00		
635	583 395,85	2 181 027,92	1,00		
636	583 392,56	2 181 026,45	1,00		
637	583 387,42	2 181 025,02	1,00		
638	583 385,25	2 181 024,89	1,00		
639	583 384,51	2 181 025,12	1,00		

**Раздел 2**

<b>Сведения о местоположении границ объекта</b>					
<b>1</b>	<b>2</b>	<b>3</b>	<b>4</b>	<b>5</b>	<b>6</b>
640	583 384,16	2 181 025,49	Картометрический метод	1,00	—
641	583 384,04	2 181 026,13		1,00	
642	583 384,64	2 181 027,56		1,00	
643	583 386,72	2 181 031,22		1,00	
644	583 387,26	2 181 032,42		1,00	
645	583 387,66	2 181 033,55		1,00	
646	583 387,88	2 181 034,59		1,00	
647	583 388,06	2 181 036,41		1,00	
648	583 387,98	2 181 037,70		1,00	
649	583 387,73	2 181 038,81		1,00	
650	583 387,42	2 181 039,78		1,00	
651	583 386,69	2 181 041,57		1,00	
652	583 384,36	2 181 046,43		1,00	
653	583 382,61	2 181 049,37		1,00	
654	583 382,06	2 181 050,43		1,00	
655	583 381,54	2 181 052,30		1,00	
656	583 381,52	2 181 052,99		1,00	
657	583 381,64	2 181 053,40		1,00	
658	583 381,85	2 181 053,77		1,00	
659	583 382,31	2 181 054,16		1,00	
660	583 382,76	2 181 054,32		1,00	
661	583 383,49	2 181 054,40		1,00	
662	583 385,37	2 181 054,42		1,00	
663	583 389,14	2 181 055,19		1,00	
664	583 391,09	2 181 055,72		1,00	
665	583 391,40	2 181 055,74		1,00	
666	583 392,46	2 181 056,09		1,00	
667	583 393,65	2 181 056,62		1,00	
668	583 394,99	2 181 057,43		1,00	
669	583 396,37	2 181 058,55		1,00	
670	583 397,53	2 181 059,69		1,00	
671	583 398,86	2 181 061,13		1,00	
672	583 400,28	2 181 062,94		1,00	
673	583 401,69	2 181 065,58		1,00	
674	583 402,44	2 181 067,23		1,00	
675	583 402,95	2 181 068,84		1,00	
676	583 404,18	2 181 075,00		1,00	
677	583 404,46	2 181 076,75		1,00	
678	583 404,44	2 181 077,55		1,00	
679	583 404,09	2 181 079,08		1,00	
680	583 403,83	2 181 079,93		1,00	
681	583 403,12	2 181 081,62		1,00	
682	583 402,56	2 181 082,72		1,00	
683	583 401,01	2 181 085,37		1,00	
684	583 398,31	2 181 089,58		1,00	
685	583 396,71	2 181 092,53		1,00	
686	583 396,42	2 181 093,21		1,00	
687	583 393,42	2 181 098,99		1,00	
688	583 392,28	2 181 101,62		1,00	
689	583 391,50	2 181 103,63		1,00	
690	583 391,49	2 181 103,89		1,00	
691	583 391,26	2 181 104,80		1,00	
692	583 390,87	2 181 106,17		1,00	
693	583 389,88	2 181 110,52		1,00	
694	583 389,54	2 181 112,48		1,00	

**Раздел 2**

<b>Сведения о местоположении границ объекта</b>					
<b>1</b>	<b>2</b>	<b>3</b>	<b>4</b>	<b>5</b>	<b>6</b>
695	583 389,24	2 181 114,89	Картометрический метод	1,00	—
696	583 389,03	2 181 117,37		1,00	
697	583 388,76	2 181 119,63		1,00	
698	583 388,75	2 181 120,42		1,00	
699	583 388,53	2 181 122,41		1,00	
700	583 388,47	2 181 124,00		1,00	
701	583 388,28	2 181 125,93		1,00	
702	583 388,26	2 181 129,14		1,00	
703	583 388,33	2 181 129,87		1,00	
704	583 388,39	2 181 132,81		1,00	
705	583 388,69	2 181 135,92		1,00	
706	583 389,08	2 181 138,56		1,00	
707	583 389,73	2 181 146,28		1,00	
708	583 390,36	2 181 151,21		1,00	
709	583 391,42	2 181 156,57		1,00	
710	583 356,94	2 181 163,98		1,00	
711	583 346,70	2 181 164,76		1,00	
712	583 276,62	2 181 170,15		1,00	
713	583 263,65	2 181 144,28		1,00	
714	583 224,10	2 181 160,90		1,00	
715	583 198,78	2 181 183,26		1,00	
716	582 987,12	2 180 983,37		1,00	
717	583 030,45	2 180 934,23		1,00	
718	582 903,82	2 180 826,79		1,00	
719	582 897,72	2 180 822,56		1,00	
720	582 904,43	2 180 813,12		1,00	
721	582 918,05	2 180 792,95		1,00	
722	582 927,45	2 180 792,49		1,00	
723	583 117,21	2 180 761,25		1,00	
724	583 150,28	2 180 756,48		1,00	
569	583 495,94	2 180 946,30	1,00		
<b>Ж.4(7)</b>					
725	579 382,53	2 178 797,99	Картометрический метод	1,00	—
726	579 320,41	2 178 786,74		1,00	
727	579 317,48	2 178 800,59		1,00	
728	579 315,38	2 178 811,43		1,00	
729	579 317,17	2 178 811,80		1,00	
730	579 315,67	2 178 817,53		1,00	
731	579 311,81	2 178 832,30		1,00	
732	579 309,91	2 178 839,57		1,00	
733	579 302,03	2 178 869,61		1,00	
734	579 299,87	2 178 876,11		1,00	
735	579 278,66	2 178 868,14		1,00	
736	579 276,60	2 178 867,15		1,00	
737	579 175,12	2 178 829,14		1,00	
738	579 122,71	2 178 809,55		1,00	
739	579 133,14	2 178 773,47		1,00	
740	579 134,19	2 178 769,57		1,00	
741	579 137,74	2 178 743,85		1,00	
742	579 140,46	2 178 724,39		1,00	
743	579 141,55	2 178 719,15		1,00	
744	579 193,38	2 178 723,97		1,00	
745	579 195,19	2 178 704,38		1,00	
746	579 206,94	2 178 704,99		1,00	
747	579 294,63	2 178 722,16		1,00	

**Раздел 2**

<b>Сведения о местоположении границ объекта</b>					
<b>1</b>	<b>2</b>	<b>3</b>	<b>4</b>	<b>5</b>	<b>6</b>
748	579 399,28	2 178 744,86	Картометрический метод	1,00	—
749	579 399,10	2 178 750,31		1,00	
750	579 387,78	2 178 794,01		1,00	
751	579 383,31	2 178 792,94		1,00	
725	579 382,53	2 178 797,99		1,00	
<b>Ж.4(8)</b>					
752	578 044,17	2 177 923,45	Картометрический метод	1,00	—
753	578 041,93	2 177 925,92		1,00	
754	577 825,59	2 178 194,36		1,00	
755	577 812,90	2 178 210,18		1,00	
756	577 653,98	2 178 145,41		1,00	
757	577 472,73	2 178 105,52		1,00	
758	577 456,69	2 178 102,18		1,00	
759	577 526,00	2 177 775,68		1,00	
760	577 529,48	2 177 759,25		1,00	
761	577 813,64	2 177 819,55		1,00	
762	577 812,16	2 177 829,38		1,00	
763	577 812,05	2 177 829,60		1,00	
764	577 808,13	2 177 854,47		1,00	
765	577 806,45	2 177 864,95		1,00	
766	577 818,48	2 177 867,47		1,00	
767	577 825,71	2 177 868,99		1,00	
768	577 828,79	2 177 869,64		1,00	
769	577 829,72	2 177 866,11		1,00	
770	577 836,52	2 177 871,82		1,00	
771	577 848,91	2 177 874,85		1,00	
772	577 848,89	2 177 875,38		1,00	
773	577 867,87	2 177 879,04		1,00	
774	577 867,61	2 177 883,35		1,00	
775	577 885,25	2 177 885,52		1,00	
776	577 906,70	2 177 889,87		1,00	
777	577 907,27	2 177 888,07		1,00	
778	577 929,62	2 177 892,61		1,00	
779	577 935,64	2 177 895,52		1,00	
780	577 939,45	2 177 897,37		1,00	
781	577 955,74	2 177 900,78		1,00	
782	577 954,52	2 177 904,07		1,00	
783	577 971,00	2 177 910,14		1,00	
784	577 998,70	2 177 916,31	1,00		
785	578 014,18	2 177 919,77	1,00		
786	578 024,41	2 177 921,81	1,00		
787	578 030,81	2 177 913,79	1,00		
788	578 029,16	2 177 920,77	1,00		
752	578 044,17	2 177 923,45	1,00		
<b>Ж.4(9)</b>					
789	575 921,49	2 176 855,08	Картометрический метод	1,00	—
790	575 928,85	2 176 861,85		1,00	
791	576 051,12	2 176 978,04		1,00	
792	576 088,60	2 177 013,60		1,00	
793	576 107,53	2 177 031,12		1,00	
794	576 166,66	2 177 103,07		1,00	
795	576 187,59	2 177 128,34		1,00	
796	576 197,31	2 177 140,07		1,00	
797	576 202,59	2 177 146,45		1,00	
798	576 238,37	2 177 189,65		1,00	



**Раздел 2**

<b>Сведения о местоположении границ объекта</b>					
<b>1</b>	<b>2</b>	<b>3</b>	<b>4</b>	<b>5</b>	<b>6</b>
799	576 250,82	2 177 204,81	Картометрический метод	1,00	—
800	576 263,16	2 177 219,75		1,00	
801	576 273,68	2 177 232,64		1,00	
802	576 289,24	2 177 251,58		1,00	
803	576 309,77	2 177 276,58		1,00	
804	576 313,38	2 177 280,54		1,00	
805	576 412,00	2 177 400,48		1,00	
806	576 456,47	2 177 457,40		1,00	
807	576 471,07	2 177 442,63		1,00	
808	576 490,75	2 177 468,99		1,00	
809	576 788,20	2 177 849,42		1,00	
810	576 793,40	2 177 855,58		1,00	
811	576 901,83	2 177 956,41		1,00	
812	576 917,60	2 177 963,07		1,00	
813	576 765,94	2 178 125,74		1,00	
814	576 664,67	2 178 028,83		1,00	
815	576 558,79	2 178 142,94		1,00	
816	576 517,68	2 178 183,48		1,00	
817	576 435,07	2 178 225,87		1,00	
818	576 432,00	2 178 218,16		1,00	
819	576 420,56	2 178 189,16		1,00	
820	576 416,55	2 178 178,63		1,00	
821	576 349,70	2 178 116,20		1,00	
822	576 300,55	2 178 070,27		1,00	
823	576 284,30	2 178 055,04		1,00	
824	576 277,34	2 178 048,49		1,00	
825	576 239,42	2 178 013,05		1,00	
826	576 232,68	2 178 006,44		1,00	
827	576 307,49	2 177 926,60		1,00	
828	576 323,42	2 177 907,45		1,00	
829	576 354,65	2 177 874,06		1,00	
830	576 369,18	2 177 859,91		1,00	
831	576 403,09	2 177 823,71		1,00	
832	576 424,59	2 177 801,73		1,00	
833	576 133,48	2 177 536,59		1,00	
834	576 090,26	2 177 497,22		1,00	
835	576 063,39	2 177 471,49		1,00	
836	576 051,42	2 177 456,45		1,00	
837	575 864,12	2 177 281,35		1,00	
838	575 853,44	2 177 292,01		1,00	
839	575 784,93	2 177 364,99	1,00		
840	575 753,71	2 177 398,19	1,00		
841	575 745,97	2 177 390,63	1,00		
842	575 699,54	2 177 347,03	1,00		
843	575 699,30	2 177 346,80	1,00		
844	575 652,64	2 177 302,99	1,00		
845	575 643,89	2 177 294,79	1,00		
846	575 629,68	2 177 281,45	1,00		
847	575 586,46	2 177 240,87	1,00		
848	575 576,19	2 177 230,86	1,00		
849	575 668,92	2 177 129,77	1,00		
850	575 684,45	2 177 112,91	1,00		
789	575 921,49	2 176 855,08	1,00		
<b>Ж.4(10)</b>					
851	575 699,66	2 176 650,26	Картометрический метод	1,00	—

**Раздел 2**

<b>Сведения о местоположении границ объекта</b>					
<b>1</b>	<b>2</b>	<b>3</b>	<b>4</b>	<b>5</b>	<b>6</b>
852	575 465,17	2 176 908,20	Картометрический метод	1,00	—
853	575 178,86	2 176 639,44		1,00	
854	575 144,53	2 176 609,90		1,00	
855	575 097,33	2 176 559,94		1,00	
856	575 106,95	2 176 549,60		1,00	
857	575 107,96	2 176 548,51		1,00	
858	575 110,63	2 176 551,59		1,00	
859	575 172,60	2 176 613,87		1,00	
860	575 180,88	2 176 611,87		1,00	
861	575 273,32	2 176 589,52		1,00	
862	575 309,75	2 176 570,14		1,00	
863	575 351,52	2 176 553,55		1,00	
864	575 375,53	2 176 539,15		1,00	
865	575 394,39	2 176 527,62		1,00	
866	575 410,95	2 176 519,73		1,00	
867	575 421,43	2 176 515,40		1,00	
868	575 434,74	2 176 514,24		1,00	
869	575 463,16	2 176 518,93		1,00	
870	575 476,00	2 176 520,76		1,00	
871	575 495,82	2 176 535,11		1,00	
872	575 509,09	2 176 542,04		1,00	
873	575 524,56	2 176 554,98		1,00	
874	575 555,30	2 176 583,45		1,00	
875	575 574,93	2 176 589,64		1,00	
876	575 578,48	2 176 589,74		1,00	
877	575 578,26	2 176 600,65		1,00	
878	575 606,18	2 176 603,66		1,00	
879	575 634,66	2 176 589,70		1,00	
880	575 653,41	2 176 607,25	1,00		
881	575 691,27	2 176 642,41	1,00		
851	575 699,66	2 176 650,26	1,00		
<b>Ж.4(11)</b>					
882	575 306,24	2 177 078,54	Картометрический метод	1,00	—
883	575 321,69	2 177 092,36		1,00	
884	575 414,17	2 177 178,73		1,00	
885	575 516,19	2 177 273,99		1,00	
886	575 527,53	2 177 284,43		1,00	
887	575 411,90	2 177 410,82		1,00	
888	575 320,29	2 177 324,84		1,00	
889	575 297,67	2 177 299,00		1,00	
890	575 280,05	2 177 268,38		1,00	
891	575 268,74	2 177 234,91		1,00	
892	575 264,59	2 177 203,10		1,00	
893	575 264,22	2 177 199,29		1,00	
894	575 263,75	2 177 189,28		1,00	
895	575 264,08	2 177 183,11		1,00	
896	575 264,40	2 177 178,77		1,00	
897	575 265,85	2 177 166,84		1,00	
898	575 269,73	2 177 148,29		1,00	
899	575 275,97	2 177 128,59		1,00	
900	575 284,54	2 177 110,23		1,00	
901	575 289,81	2 177 101,02		1,00	
902	575 300,48	2 177 085,34		1,00	
882	575 306,24	2 177 078,54	1,00		
<b>Ж.4(12)</b>					

**Раздел 2**

<b>Сведения о местоположении границ объекта</b>					
<b>1</b>	<b>2</b>	<b>3</b>	<b>4</b>	<b>5</b>	<b>6</b>
903	580 398,01	2 176 591,84	Картометрический метод	1,00	—
904	580 360,91	2 176 644,23		1,00	
905	580 261,40	2 176 784,77		1,00	
906	580 246,84	2 176 809,19		1,00	
907	580 212,26	2 176 893,36		1,00	
908	580 239,66	2 176 905,83		1,00	
909	580 257,73	2 176 914,21		1,00	
910	580 265,47	2 176 917,97		1,00	
911	580 251,42	2 176 951,96		1,00	
912	580 268,72	2 176 959,61		1,00	
913	580 264,87	2 176 971,92		1,00	
914	580 274,81	2 176 976,31		1,00	
915	580 283,95	2 176 980,36		1,00	
916	580 321,56	2 176 996,78		1,00	
917	580 325,81	2 176 998,76		1,00	
918	580 333,41	2 177 002,02		1,00	
919	580 336,62	2 176 994,26		1,00	
920	580 339,22	2 176 988,08		1,00	
921	580 343,49	2 176 977,83		1,00	
922	580 347,01	2 176 969,37		1,00	
923	580 343,17	2 176 967,86		1,00	
924	580 337,41	2 176 965,28		1,00	
925	580 349,31	2 176 937,55		1,00	
926	580 392,01	2 176 924,07		1,00	
927	580 405,61	2 176 903,01		1,00	
928	580 421,81	2 176 910,95		1,00	
929	580 452,21	2 176 925,89		1,00	
930	580 461,30	2 176 906,75		1,00	
931	580 505,23	2 176 927,58		1,00	
932	580 526,23	2 176 937,41		1,00	
933	580 581,31	2 176 986,72		1,00	
934	580 584,79	2 176 991,87		1,00	
935	580 589,70	2 176 996,22		1,00	
936	580 600,78	2 177 006,03		1,00	
937	580 603,19	2 177 008,16		1,00	
938	580 614,40	2 177 018,16		1,00	
939	580 602,11	2 177 052,31		1,00	
940	580 604,81	2 177 053,52		1,00	
941	580 606,91	2 177 054,43		1,00	
942	580 612,11	2 177 056,78		1,00	
943	580 627,41	2 177 063,52		1,00	
944	580 634,11	2 177 066,55		1,00	
945	580 633,41	2 177 067,92		1,00	
946	580 631,11	2 177 069,13		1,00	
947	580 628,91	2 177 071,25		1,00	
948	580 627,61	2 177 074,73		1,00	
949	580 620,41	2 177 092,99		1,00	
950	580 619,11	2 177 096,55	1,00		
951	580 608,51	2 177 122,84	1,00		
952	580 602,41	2 177 132,99	1,00		
953	580 600,91	2 177 136,47	1,00		
954	580 598,81	2 177 138,67	1,00		
955	580 598,21	2 177 140,41	1,00		
956	580 595,01	2 177 149,88	1,00		
957	580 592,31	2 177 157,68	1,00		

**Раздел 2**

**Сведения о местоположении границ объекта**

<b>1</b>	<b>2</b>	<b>3</b>	<b>4</b>	<b>5</b>	<b>6</b>
958	580 587,31	2 177 172,07	Картометрический метод	1,00	—
959	580 586,31	2 177 171,01		1,00	
960	580 578,51	2 177 164,50		1,00	
961	580 573,11	2 177 159,95		1,00	
962	580 571,81	2 177 159,12		1,00	
963	580 565,11	2 177 156,70		1,00	
964	580 562,31	2 177 155,56		1,00	
965	580 553,51	2 177 152,30		1,00	
966	580 551,91	2 177 151,70		1,00	
967	580 541,71	2 177 148,06		1,00	
968	580 520,51	2 177 140,56		1,00	
969	580 494,21	2 177 177,45		1,00	
970	580 479,41	2 177 200,71		1,00	
971	580 466,51	2 177 226,68		1,00	
972	580 448,61	2 177 219,11		1,00	
973	580 443,11	2 177 216,61		1,00	
974	580 416,21	2 177 205,40		1,00	
975	580 399,16	2 177 198,30		1,00	
976	580 388,01	2 177 193,65		1,00	
977	580 382,91	2 177 204,04		1,00	
978	580 355,91	2 177 191,84		1,00	
979	580 353,51	2 177 197,52		1,00	
980	580 332,51	2 177 248,35		1,00	
981	580 345,41	2 177 254,03		1,00	
982	580 332,81	2 177 282,06		1,00	
983	580 329,19	2 177 290,51		1,00	
984	580 369,80	2 177 306,55		1,00	
985	580 375,17	2 177 311,34		1,00	
986	580 376,92	2 177 313,72		1,00	
987	580 378,19	2 177 315,88		1,00	
988	580 379,22	2 177 318,16		1,00	
989	580 380,01	2 177 320,54		1,00	
990	580 380,55	2 177 322,98		1,00	
991	580 380,82	2 177 325,46		1,00	
992	580 380,83	2 177 327,95		1,00	
993	580 380,59	2 177 330,42		1,00	
994	580 380,10	2 177 332,88		1,00	
995	580 379,36	2 177 335,19		1,00	
996	580 378,72	2 177 336,74		1,00	
997	580 343,98	2 177 398,51		1,00	
998	580 329,81	2 177 392,88		1,00	
999	580 263,71	2 177 366,75		1,00	
1000	580 250,11	2 177 391,37	1,00		
1001	580 241,61	2 177 408,71	1,00		
1002	580 239,21	2 177 407,65	1,00		
1003	580 232,81	2 177 417,05	1,00		
1004	580 219,10	2 177 443,94	1,00		
1005	580 199,40	2 177 435,45	1,00		
1006	580 193,87	2 177 433,14	1,00		
1007	580 199,10	2 177 419,47	1,00		
1008	580 177,10	2 177 410,76	1,00		
1009	580 173,10	2 177 419,77	1,00		
1010	580 162,30	2 177 415,30	1,00		
1011	580 155,90	2 177 412,65	1,00		
1012	580 155,90	2 177 413,03	1,00		

**Раздел 2**

<b>Сведения о местоположении границ объекта</b>					
<b>1</b>	<b>2</b>	<b>3</b>	<b>4</b>	<b>5</b>	<b>6</b>
1013	580 154,50	2 177 412,42	Картометрический метод	1,00	—
1014	580 104,06	2 177 392,40		1,00	
1015	580 090,40	2 177 386,97		1,00	
1016	580 090,36	2 177 386,95		1,00	
1017	580 071,71	2 177 379,46		1,00	
1018	580 063,61	2 177 398,61		1,00	
1019	580 036,46	2 177 467,76		1,00	
1020	580 030,51	2 177 479,97		1,00	
1021	580 010,10	2 177 518,16		1,00	
1022	579 961,62	2 177 489,91		1,00	
1023	579 931,75	2 177 547,88		1,00	
1024	579 821,21	2 177 819,61		1,00	
1025	579 782,23	2 178 017,91		1,00	
1026	579 692,26	2 178 475,63		1,00	
1027	579 605,59	2 178 475,42		1,00	
1028	579 607,65	2 178 462,91		1,00	
1029	579 608,13	2 178 460,73		1,00	
1030	579 611,00	2 178 447,87		1,00	
1031	579 616,72	2 178 415,11		1,00	
1032	579 617,34	2 178 411,72		1,00	
1033	579 604,44	2 178 408,74		1,00	
1034	579 596,82	2 178 406,49		1,00	
1035	579 595,29	2 178 404,46		1,00	
1036	579 596,21	2 178 398,58		1,00	
1037	579 593,62	2 178 395,61		1,00	
1038	579 609,17	2 178 397,24		1,00	
1039	579 614,37	2 178 367,49		1,00	
1040	579 600,91	2 178 363,51		1,00	
1041	579 596,15	2 178 362,35		1,00	
1042	579 598,80	2 178 352,82		1,00	
1043	579 597,21	2 178 352,53		1,00	
1044	579 598,00	2 178 350,06		1,00	
1045	579 594,43	2 178 349,17		1,00	
1046	579 590,30	2 178 348,39		1,00	
1047	579 574,06	2 178 345,31		1,00	
1048	579 558,73	2 178 342,28		1,00	
1049	579 502,32	2 178 331,21		1,00	
1050	579 496,79	2 178 361,94		1,00	
1051	579 488,60	2 178 412,88		1,00	
1052	579 484,54	2 178 436,15		1,00	
1053	579 479,06	2 178 462,63		1,00	
1054	579 479,02	2 178 474,90		1,00	
1055	579 454,91	2 178 475,88		1,00	
1056	579 258,52	2 178 439,48		1,00	
1057	579 255,45	2 178 453,01		1,00	
1058	579 250,91	2 178 473,01		1,00	
1059	579 256,65	2 178 477,32		1,00	
1060	579 260,03	2 178 478,12	1,00		
1061	579 258,92	2 178 483,84	1,00		
1062	579 317,69	2 178 499,20	1,00		
1063	579 355,01	2 178 502,32	1,00		
1064	579 363,05	2 178 514,90	1,00		
1065	579 377,66	2 178 517,56	1,00		
1066	579 374,16	2 178 536,54	1,00		
1067	579 383,70	2 178 538,33	1,00		

**Раздел 2**

<b>Сведения о местоположении границ объекта</b>					
<b>1</b>	<b>2</b>	<b>3</b>	<b>4</b>	<b>5</b>	<b>6</b>
1068	579 382,57	2 178 544,50	Картометрический метод	1,00	—
1069	579 422,43	2 178 551,96		1,00	
1070	579 425,46	2 178 534,72		1,00	
1071	579 436,99	2 178 537,04		1,00	
1072	579 473,85	2 178 547,04		1,00	
1073	579 486,98	2 178 549,19		1,00	
1074	579 506,36	2 178 552,71		1,00	
1075	579 504,58	2 178 563,11		1,00	
1076	579 527,04	2 178 567,35		1,00	
1077	579 527,88	2 178 567,52		1,00	
1078	579 567,99	2 178 575,00		1,00	
1079	579 585,08	2 178 578,28		1,00	
1080	579 622,18	2 178 584,35		1,00	
1081	579 669,05	2 178 593,74		1,00	
1082	579 661,20	2 178 633,65		1,00	
1083	579 658,37	2 178 648,03		1,00	
1084	578 659,09	2 178 468,56		1,00	
1085	578 625,75	2 178 464,45		1,00	
1086	578 625,35	2 178 464,41		1,00	
1087	578 395,65	2 178 447,67		1,00	
1088	578 404,32	2 178 355,81		1,00	
1089	578 409,38	2 178 298,11		1,00	
1090	578 418,51	2 178 298,70		1,00	
1091	578 420,89	2 178 298,87		1,00	
1092	578 447,56	2 178 300,75		1,00	
1093	578 473,46	2 178 302,63		1,00	
1094	578 476,74	2 178 302,87		1,00	
1095	578 488,06	2 178 303,69		1,00	
1096	578 499,92	2 178 292,08		1,00	
1097	578 505,12	2 178 292,35		1,00	
1098	578 505,09	2 178 295,20		1,00	
1099	578 508,78	2 178 295,24		1,00	
1100	578 508,81	2 178 292,53		1,00	
1101	578 525,79	2 178 293,34		1,00	
1102	578 527,08	2 178 274,27		1,00	
1103	578 532,08	2 178 274,77		1,00	
1104	578 546,34	2 178 276,14		1,00	
1105	578 541,19	2 178 331,58		1,00	
1106	578 633,47	2 178 336,89		1,00	
1107	578 652,50	2 178 338,36		1,00	
1108	578 684,71	2 177 874,66		1,00	
1109	578 674,16	2 177 873,26		1,00	
1110	578 325,04	2 177 741,77		1,00	
1111	578 320,25	2 177 739,80		1,00	
1112	578 485,69	2 176 683,50		1,00	
1113	578 479,38	2 176 682,48		1,00	
1114	578 483,83	2 176 655,10		1,00	
1115	578 502,28	2 176 537,90	1,00		
1116	578 429,13	2 176 526,74	1,00		
1117	578 376,48	2 176 518,71	1,00		
1118	578 390,98	2 176 433,04	1,00		
1119	578 401,08	2 176 425,33	1,00		
1120	578 413,63	2 176 415,80	1,00		
1121	578 415,13	2 176 413,89	1,00		
1122	578 418,03	2 176 410,17	1,00		

**Раздел 2**

<b>Сведения о местоположении границ объекта</b>					
<b>1</b>	<b>2</b>	<b>3</b>	<b>4</b>	<b>5</b>	<b>6</b>
1123	578 424,53	2 176 402,14	Картометрический метод	1,00	—
1124	578 431,83	2 176 391,89		1,00	
1125	578 520,87	2 176 405,79		1,00	
1126	578 522,67	2 176 393,98		1,00	
1127	578 544,17	2 176 385,11		1,00	
1128	578 588,67	2 176 391,93		1,00	
1129	578 578,67	2 176 457,15		1,00	
1130	578 621,13	2 176 463,94		1,00	
1131	578 662,51	2 176 470,17		1,00	
1132	578 760,97	2 176 484,95		1,00	
1133	578 770,05	2 176 486,36		1,00	
1134	578 777,27	2 176 487,45		1,00	
1135	578 826,07	2 176 494,87		1,00	
1136	578 862,58	2 176 500,40		1,00	
1137	578 850,74	2 176 576,24		1,00	
1138	578 846,38	2 176 604,10		1,00	
1139	578 879,98	2 176 609,26		1,00	
1140	578 876,91	2 176 628,72		1,00	
1141	578 872,19	2 176 658,45		1,00	
1142	578 863,68	2 176 713,03		1,00	
1143	578 922,88	2 176 722,05		1,00	
1144	578 918,53	2 176 749,55		1,00	
1145	579 125,12	2 176 780,96		1,00	
1146	579 179,84	2 176 430,36		1,00	
1147	579 187,60	2 176 380,61		1,00	
1148	579 195,99	2 176 326,87		1,00	
1149	579 774,58	2 176 417,72		1,00	
1150	579 784,74	2 176 420,87		1,00	
1151	579 789,25	2 176 406,56		1,00	
1152	579 813,97	2 176 327,89		1,00	
1153	579 828,90	2 176 330,95		1,00	
1154	579 899,10	2 176 344,36		1,00	
1155	579 988,00	2 176 361,18		1,00	
1156	580 001,80	2 176 369,96	1,00		
1157	580 044,20	2 176 397,16	1,00		
1158	580 054,84	2 176 403,97	1,00		
1159	580 079,70	2 176 401,29	1,00		
1160	580 113,15	2 176 397,69	1,00		
1161	580 139,56	2 176 412,20	1,00		
1162	580 151,70	2 176 421,02	1,00		
1163	580 258,01	2 176 498,43	1,00		
1164	580 295,58	2 176 526,11	1,00		
1165	580 312,25	2 176 538,65	1,00		
1166	580 358,55	2 176 566,54	1,00		
1167	580 373,42	2 176 575,58	1,00		
903	580 398,01	2 176 591,84	1,00		
<b>Вырез 1 из 2</b>					
1168	580 155,57	2 177 031,34	Картометрический метод	1,00	—
1169	580 216,22	2 177 055,26		1,00	
1170	580 226,97	2 177 060,07		1,00	
1171	580 317,92	2 177 099,37		1,00	
1172	580 307,52	2 177 123,82		1,00	
1173	580 306,65	2 177 125,79		1,00	
1174	580 287,69	2 177 169,03		1,00	
1175	580 248,86	2 177 258,78		1,00	







**ТЕКСТОВОЕ ОПИСАНИЕ****местоположения границ населенных пунктов, территориальных зон**

Прохождение границы		Описание прохождения границы
от точки	до точки	
1	2	3
—	—	—

**ГРАФИЧЕСКОЕ ОПИСАНИЕ**

**местоположения границ населенных пунктов, территориальных зон, особо охраняемых природных территорий, зон с особыми условиями использования территории**

**Территориальная зона Ж.5 - зона садоводческих товариществ**

(наименование объекта, местоположение границ которого описано (далее - объект))

**Раздел 1****Сведения об объекте**

№ п/п	Характеристики объекта	Описание характеристик
1	2	3
1	Местоположение объекта	Новгородская область, г Великий Новгород
2	Площадь объекта ± величина погрешности определения площади (P ± ΔP)	1 825 802 м <sup>2</sup> ± 4 729 м <sup>2</sup>
3	Иные характеристики объекта	-

--	--	--

Сведения о местоположении границ объекта					
1. Система координат <u>МСК-53 (зона 2)</u>					
2. Сведения о характерных точках границ объекта					
Обозначение характерных точек границ	Координаты, м		Метод определения координат характерной точки	Средняя квадратическа я погрешность положения характерной точки (Mт), м	Описание обозначения точки на местности (при наличии)
	X	Y			
1	2	3	4	5	6
Ж.5(1)					
1	588 825,12	2 187 639,82	Картометрический метод	1,00	—
2	588 819,29	2 187 634,05		1,00	
3	588 809,15	2 187 626,57		1,00	
4	588 803,37	2 187 619,47		1,00	
5	588 786,06	2 187 610,70		1,00	
6	588 736,32	2 187 589,20		1,00	
7	588 699,39	2 187 563,29		1,00	
8	588 692,50	2 187 559,25		1,00	
9	588 660,20	2 187 549,21		1,00	
10	588 653,12	2 187 545,52		1,00	
11	588 646,49	2 187 539,32		1,00	
12	588 635,27	2 187 530,43		1,00	
13	588 622,09	2 187 520,92		1,00	
14	588 602,89	2 187 508,12		1,00	
15	588 611,88	2 187 493,80		1,00	
16	588 610,98	2 187 493,37		1,00	
17	588 587,28	2 187 481,63		1,00	
18	588 580,48	2 187 478,60		1,00	
19	588 578,80	2 187 478,83		1,00	
20	588 577,67	2 187 478,01		1,00	
21	588 558,24	2 187 487,16		1,00	
22	588 554,04	2 187 486,71		1,00	
23	588 552,44	2 187 487,57		1,00	
24	588 548,28	2 187 483,43		1,00	
25	588 549,58	2 187 482,31		1,00	
26	588 546,88	2 187 480,44		1,00	
27	588 520,98	2 187 462,54		1,00	
28	588 507,80	2 187 479,72		1,00	
29	588 504,98	2 187 478,52		1,00	
30	588 499,08	2 187 473,90		1,00	
31	588 478,28	2 187 461,17		1,00	
32	588 488,50	2 187 445,45		1,00	
33	588 489,48	2 187 443,96		1,00	
34	588 462,59	2 187 431,38		1,00	
35	588 463,94	2 187 427,31		1,00	
36	588 461,74	2 187 425,22		1,00	
37	588 431,23	2 187 408,42		1,00	
38	588 419,95	2 187 403,79		1,00	
39	588 383,29	2 187 384,76		1,00	
40	588 366,57	2 187 374,90		1,00	
41	588 358,92	2 187 370,00		1,00	
42	588 350,06	2 187 365,05		1,00	
43	588 339,46	2 187 353,01		1,00	
44	588 332,74	2 187 350,15		1,00	
45	588 319,80	2 187 346,86		1,00	
46	588 301,95	2 187 343,74		1,00	

## Раздел 2

Сведения о местоположении границ объекта					
1	2	3	4	5	6
47	588 296,75	2 187 334,76	Картометрический метод	1,00	—
48	588 287,37	2 187 327,38		1,00	
49	588 280,10	2 187 323,10		1,00	
50	588 224,56	2 187 298,55		1,00	
51	588 213,83	2 187 289,92		1,00	
52	588 206,18	2 187 285,02		1,00	
53	588 198,14	2 187 279,50		1,00	
54	588 188,02	2 187 270,69		1,00	
55	588 186,12	2 187 270,41		1,00	
56	588 181,05	2 187 267,27		1,00	
57	588 174,99	2 187 264,09		1,00	
58	588 173,30	2 187 265,54		1,00	
59	588 169,69	2 187 262,60		1,00	
60	588 162,71	2 187 260,73		1,00	
61	588 158,31	2 187 263,52		1,00	
62	588 156,23	2 187 262,99		1,00	
63	588 151,39	2 187 261,14		1,00	
64	588 146,98	2 187 264,16		1,00	
65	588 144,15	2 187 267,54		1,00	
66	588 142,45	2 187 267,63		1,00	
67	588 124,90	2 187 257,58		1,00	
68	588 122,23	2 187 256,88		1,00	
69	588 121,57	2 187 258,19		1,00	
70	588 113,50	2 187 254,16		1,00	
71	588 107,05	2 187 257,04		1,00	
72	588 091,97	2 187 249,85		1,00	
73	588 090,96	2 187 249,15		1,00	
74	588 091,47	2 187 248,24		1,00	
75	588 114,77	2 187 246,88		1,00	
76	588 122,57	2 187 241,20		1,00	
77	588 133,07	2 187 233,77		1,00	
78	588 138,47	2 187 234,61		1,00	
79	588 139,77	2 187 231,80		1,00	
80	588 140,17	2 187 232,11		1,00	
81	588 140,77	2 187 232,33		1,00	
82	588 143,57	2 187 225,97		1,00	
83	588 150,27	2 187 208,09		1,00	
84	588 154,07	2 187 200,14		1,00	
85	588 157,17	2 187 193,32		1,00	
86	588 158,77	2 187 188,25		1,00	
87	588 238,38	2 187 229,61		1,00	
88	588 243,48	2 187 232,03		1,00	
89	588 269,65	2 187 244,17		1,00	
90	588 282,68	2 187 250,43		1,00	
91	588 294,38	2 187 257,56		1,00	
92	588 296,78	2 187 258,09		1,00	
93	588 313,78	2 187 264,38		1,00	
94	588 352,38	2 187 276,72		1,00	
95	588 362,08	2 187 277,78		1,00	
96	588 387,78	2 187 279,15		1,00	
97	588 406,18	2 187 278,77		1,00	
98	588 413,78	2 187 279,53		1,00	
99	588 419,44	2 187 279,30		1,00	
100	588 419,86	2 187 283,28		1,00	
101	588 420,08	2 187 283,92		1,00	

## Раздел 2

Сведения о местоположении границ объекта					
1	2	3	4	5	6
102	588 420,68	2 187 289,52	Картометрический метод	1,00	—
103	588 420,68	2 187 294,37		1,00	
104	588 453,58	2 187 297,48		1,00	
105	588 454,54	2 187 290,01		1,00	
106	588 440,82	2 187 290,62		1,00	
107	588 424,50	2 187 289,25		1,00	
108	588 423,08	2 187 284,24		1,00	
109	588 424,86	2 187 279,12		1,00	
110	588 458,55	2 187 277,44		1,00	
111	588 458,30	2 187 281,35		1,00	
112	588 455,53	2 187 282,01		1,00	
113	588 463,18	2 187 282,73		1,00	
114	588 463,38	2 187 285,18		1,00	
115	588 481,37	2 187 286,74		1,00	
116	588 483,08	2 187 297,21		1,00	
117	588 486,48	2 187 297,18		1,00	
118	588 487,08	2 187 297,10		1,00	
119	588 503,28	2 187 296,95		1,00	
120	588 565,28	2 187 292,71		1,00	
121	588 568,48	2 187 299,45		1,00	
122	588 572,18	2 187 307,48		1,00	
123	588 575,18	2 187 314,90		1,00	
124	588 578,08	2 187 322,55		1,00	
125	588 580,98	2 187 330,13		1,00	
126	588 583,48	2 187 337,17		1,00	
127	588 589,68	2 187 354,14		1,00	
128	588 591,78	2 187 359,90		1,00	
129	588 593,88	2 187 365,88		1,00	
130	588 595,38	2 187 370,27		1,00	
131	588 597,08	2 187 374,97		1,00	
132	588 598,88	2 187 380,20		1,00	
133	588 607,08	2 187 394,13		1,00	
134	588 606,81	2 187 394,39		1,00	
135	588 603,39	2 187 402,16		1,00	
136	588 598,28	2 187 414,13	1,00		
137	588 596,28	2 187 418,75	1,00		
138	588 597,48	2 187 426,63	1,00		
139	588 604,48	2 187 430,34	1,00		
140	588 616,48	2 187 431,55	1,00		
141	588 621,48	2 187 432,09	1,00		
142	588 629,08	2 187 425,57	1,00		
143	588 640,38	2 187 434,28	1,00		
144	588 646,38	2 187 438,83	1,00		
145	588 646,98	2 187 439,28	1,00		
146	588 648,08	2 187 440,04	1,00		
147	588 651,29	2 187 442,92	1,00		
148	588 666,39	2 187 443,83	1,00		
149	588 669,09	2 187 443,30	1,00		
150	588 673,79	2 187 441,33	1,00		
151	588 677,99	2 187 438,52	1,00		
152	588 680,69	2 187 436,86	1,00		
153	588 697,59	2 187 432,39	1,00		
154	588 699,99	2 187 432,31	1,00		
155	588 711,69	2 187 434,43	1,00		
156	588 714,49	2 187 435,42	1,00		

## Раздел 2

Сведения о местоположении границ объекта					
1	2	3	4	5	6
157	588 719,19	2 187 440,72	Картометрический метод	1,00	—
158	588 719,38	2 187 440,88		1,00	
159	588 730,39	2 187 449,58		1,00	
160	588 742,99	2 187 454,36		1,00	
161	588 763,79	2 187 469,05		1,00	
162	588 765,40	2 187 470,41		1,00	
163	588 765,59	2 187 470,57		1,00	
164	588 777,79	2 187 473,52		1,00	
165	588 781,79	2 187 475,49		1,00	
166	588 786,79	2 187 466,70		1,00	
167	588 789,29	2 187 464,58		1,00	
168	588 791,49	2 187 463,90		1,00	
169	588 816,29	2 187 471,47		1,00	
170	588 817,49	2 187 468,22		1,00	
171	588 820,79	2 187 458,67		1,00	
172	588 821,49	2 187 455,49		1,00	
173	588 826,79	2 187 456,17		1,00	
174	588 844,19	2 187 462,92		1,00	
175	588 894,79	2 187 477,99		1,00	
176	588 909,99	2 187 482,76		1,00	
177	588 946,50	2 187 493,55		1,00	
178	588 942,13	2 187 495,87		1,00	
179	588 930,62	2 187 501,98		1,00	
180	588 926,65	2 187 504,09		1,00	
181	588 913,05	2 187 513,37		1,00	
182	588 906,69	2 187 517,72		1,00	
183	588 886,63	2 187 531,42		1,00	
184	588 871,24	2 187 541,93		1,00	
185	588 873,59	2 187 547,91		1,00	
186	588 867,67	2 187 549,55		1,00	
187	588 855,11	2 187 553,05		1,00	
188	588 840,49	2 187 557,07		1,00	
189	588 838,60	2 187 557,60		1,00	
190	588 841,95	2 187 574,45	1,00		
191	588 841,35	2 187 639,79	1,00		
192	588 839,41	2 187 650,46	1,00		
193	588 835,75	2 187 656,44	1,00		
1	588 825,12	2 187 639,82	1,00		
Ж.5(2)					
194	586 594,60	2 186 920,15	Картометрический метод	1,00	—
195	586 567,64	2 186 906,67		1,00	
196	586 492,36	2 186 897,03		1,00	
197	586 465,67	2 186 887,90		1,00	
198	586 420,79	2 186 868,36		1,00	
199	586 507,53	2 186 696,79		1,00	
200	586 505,24	2 186 694,29		1,00	
201	586 348,43	2 186 599,63		1,00	
202	586 198,83	2 186 479,96		1,00	
203	586 175,88	2 186 461,60		1,00	
204	586 207,40	2 186 429,19		1,00	
205	586 370,60	2 186 521,85		1,00	
206	586 490,64	2 186 325,39		1,00	
207	586 495,21	2 186 317,99		1,00	
208	586 487,54	2 186 308,65		1,00	
209	586 482,94	2 186 302,89		1,00	



## Раздел 2

Сведения о местоположении границ объекта					
1	2	3	4	5	6
210	586 305,00	2 186 083,94	Картометрический метод	1,00	—
211	586 354,31	2 186 033,15		1,00	
212	586 198,63	2 185 870,07		1,00	
213	586 195,14	2 185 866,38		1,00	
214	586 297,45	2 185 811,84		1,00	
215	586 338,40	2 185 779,75		1,00	
216	586 363,25	2 185 747,31		1,00	
217	586 429,25	2 185 707,15		1,00	
218	586 503,96	2 185 647,38		1,00	
219	586 531,36	2 185 625,46		1,00	
220	586 546,51	2 185 613,34		1,00	
221	586 550,60	2 185 609,96		1,00	
222	586 633,58	2 185 794,75		1,00	
223	586 602,22	2 185 806,16		1,00	
224	586 564,30	2 185 834,50		1,00	
225	586 609,88	2 185 900,66		1,00	
226	586 589,79	2 185 933,96		1,00	
227	586 561,41	2 185 986,93		1,00	
228	586 573,71	2 185 998,04		1,00	
229	586 585,80	2 186 127,34		1,00	
230	586 594,24	2 186 127,19		1,00	
231	586 598,44	2 186 127,38		1,00	
232	586 611,34	2 186 127,30		1,00	
233	586 625,94	2 186 127,68		1,00	
234	586 649,04	2 186 128,06		1,00	
235	586 660,84	2 186 128,89		1,00	
236	586 672,74	2 186 127,99		1,00	
237	586 673,17	2 186 128,04		1,00	
238	586 675,94	2 186 128,36		1,00	
239	586 679,99	2 186 129,24		1,00	
240	586 705,45	2 186 130,48		1,00	
241	586 697,66	2 186 109,81		1,00	
242	586 686,84	2 186 089,02		1,00	
243	586 666,30	2 186 056,98		1,00	
244	586 706,98	2 186 040,16		1,00	
245	586 792,75	2 186 215,02		1,00	
246	586 789,64	2 186 216,86		1,00	
247	586 785,06	2 186 218,61		1,00	
248	586 781,87	2 186 219,48		1,00	
249	586 773,10	2 186 224,03		1,00	
250	586 768,04	2 186 226,84		1,00	
251	586 755,44	2 186 203,66		1,00	
252	586 752,74	2 186 199,80		1,00	
253	586 748,45	2 186 192,17		1,00	
254	586 729,09	2 186 200,69		1,00	
255	586 731,14	2 186 203,51		1,00	
256	586 733,84	2 186 212,90	1,00		
257	586 740,84	2 186 229,72	1,00		
258	586 741,14	2 186 231,23	1,00		
259	586 743,74	2 186 237,06	1,00		
260	586 747,44	2 186 244,64	1,00		
261	586 750,34	2 186 249,11	1,00		
262	586 753,24	2 186 257,90	1,00		
263	586 761,34	2 186 278,04	1,00		
264	586 768,04	2 186 292,21	1,00		

## Раздел 2

Сведения о местоположении границ объекта					
1	2	3	4	5	6
265	586 772,62	2 186 299,37	Картометрический метод	1,00	—
266	586 814,90	2 186 309,09		1,00	
267	586 829,78	2 186 315,24		1,00	
268	586 835,96	2 186 354,52		1,00	
269	586 835,26	2 186 378,38		1,00	
270	586 864,40	2 186 456,65		1,00	
271	586 972,87	2 186 679,72		1,00	
272	586 994,71	2 186 710,60		1,00	
273	586 985,14	2 186 715,03		1,00	
274	586 951,05	2 186 734,21		1,00	
275	586 937,48	2 186 721,15		1,00	
276	586 902,04	2 186 704,05		1,00	
277	586 892,32	2 186 695,92		1,00	
278	586 886,65	2 186 699,67		1,00	
279	586 882,15	2 186 703,83		1,00	
280	586 869,65	2 186 712,85		1,00	
281	586 856,55	2 186 720,88		1,00	
282	586 853,34	2 186 723,26		1,00	
283	586 851,85	2 186 724,36		1,00	
284	586 845,45	2 186 728,00		1,00	
285	586 842,15	2 186 731,03		1,00	
286	586 841,16	2 186 733,17		1,00	
287	586 840,85	2 186 733,83		1,00	
288	586 839,25	2 186 738,15		1,00	
289	586 836,95	2 186 742,54		1,00	
290	586 831,85	2 186 752,54		1,00	
291	586 834,75	2 186 754,05		1,00	
292	586 827,25	2 186 764,58		1,00	
293	586 822,15	2 186 773,37		1,00	
294	586 824,25	2 186 774,73		1,00	
295	586 821,65	2 186 781,63		1,00	
296	586 810,35	2 186 792,91	1,00		
297	586 797,95	2 186 805,56	1,00		
298	586 794,85	2 186 801,62	1,00		
299	586 787,65	2 186 807,84	1,00		
300	586 786,09	2 186 810,10	1,00		
301	586 781,03	2 186 803,95	1,00		
302	586 760,98	2 186 789,37	1,00		
303	586 742,62	2 186 789,27	1,00		
304	586 744,28	2 186 792,14	1,00		
305	586 740,84	2 186 817,84	1,00		
306	586 737,04	2 186 827,30	1,00		
307	586 730,91	2 186 844,62	1,00		
308	586 733,48	2 186 846,07	1,00		
309	586 746,29	2 186 855,97	1,00		
310	586 765,18	2 186 871,38	1,00		
311	586 776,88	2 186 879,75	1,00		
312	586 780,64	2 186 881,92	1,00		
313	586 775,07	2 186 892,78	1,00		
314	586 771,40	2 186 892,40	1,00		
315	586 755,59	2 186 887,03	1,00		
316	586 754,57	2 186 889,92	1,00		
317	586 752,86	2 186 890,25	1,00		
318	586 745,42	2 186 888,30	1,00		
319	586 742,07	2 186 902,16	1,00		

## Раздел 2

Сведения о местоположении границ объекта					
1	2	3	4	5	6
320	586 742,49	2 186 902,71	Картометрический метод	1,00	—
321	586 741,34	2 186 904,57		1,00	
322	586 751,29	2 186 907,23		1,00	
323	586 758,64	2 186 909,33		1,00	
324	586 765,50	2 186 911,42		1,00	
325	586 765,15	2 186 912,81		1,00	
326	586 764,15	2 186 916,34		1,00	
327	586 762,83	2 186 916,77		1,00	
328	586 761,92	2 186 916,56		1,00	
329	586 761,41	2 186 917,26		1,00	
330	586 758,29	2 186 916,31		1,00	
331	586 757,20	2 186 918,38		1,00	
332	586 746,52	2 186 915,35		1,00	
333	586 744,26	2 186 924,44		1,00	
334	586 736,90	2 186 931,83		1,00	
335	586 738,38	2 186 942,72		1,00	
336	586 739,27	2 186 952,12		1,00	
337	586 739,18	2 186 960,45		1,00	
338	586 739,18	2 186 961,30		1,00	
339	586 739,43	2 186 962,32		1,00	
340	586 739,08	2 186 964,16	1,00		
341	586 721,91	2 186 965,28	1,00		
194	586 594,60	2 186 920,15	1,00		
Ж.5(3)					
342	584 164,11	2 183 655,26	Картометрический метод	1,00	—
343	584 052,05	2 183 561,66		1,00	
344	583 982,56	2 183 511,14		1,00	
345	583 946,34	2 183 491,98		1,00	
346	583 940,53	2 183 488,73		1,00	
347	583 909,63	2 183 471,90		1,00	
348	583 899,81	2 183 462,47		1,00	
349	583 902,86	2 183 457,02		1,00	
350	583 907,99	2 183 447,82		1,00	
351	583 887,48	2 183 415,22		1,00	
352	583 868,33	2 183 413,38		1,00	
353	583 862,62	2 183 413,55		1,00	
354	583 825,38	2 183 396,38		1,00	
355	583 755,59	2 183 340,38		1,00	
356	583 881,44	2 183 194,91		1,00	
357	583 874,78	2 183 035,88		1,00	
358	583 691,50	2 182 928,09		1,00	
359	583 649,22	2 182 622,83		1,00	
360	583 649,10	2 182 579,78		1,00	
361	583 649,48	2 182 569,26		1,00	
362	583 655,76	2 182 569,50		1,00	
363	583 675,03	2 182 570,22		1,00	
364	583 676,84	2 182 598,45		1,00	
365	583 678,72	2 182 627,89		1,00	
366	583 685,86	2 182 632,99		1,00	
367	583 687,37	2 182 649,04		1,00	
368	583 697,46	2 182 703,91		1,00	
369	583 696,11	2 182 707,73		1,00	
370	583 698,81	2 182 710,71	1,00		
371	583 702,14	2 182 726,22	1,00		
372	583 703,22	2 182 726,79	1,00		

## Раздел 2

Сведения о местоположении границ объекта					
1	2	3	4	5	6
373	583 703,32	2 182 729,37	Картометрический метод	1,00	—
374	583 707,56	2 182 744,69		1,00	
375	583 722,90	2 182 757,61		1,00	
376	583 728,64	2 182 762,94		1,00	
377	583 736,21	2 182 776,74		1,00	
378	583 738,18	2 182 792,74		1,00	
379	583 742,83	2 182 844,48		1,00	
380	583 748,46	2 182 871,63		1,00	
381	583 762,40	2 182 872,16		1,00	
382	583 788,48	2 182 866,91		1,00	
383	583 799,22	2 182 867,12		1,00	
384	583 811,94	2 182 870,41		1,00	
385	583 821,14	2 182 849,38		1,00	
386	583 817,13	2 182 838,42		1,00	
387	583 808,76	2 182 837,34		1,00	
388	583 808,84	2 182 826,94		1,00	
389	583 835,51	2 182 827,41		1,00	
390	583 851,50	2 182 830,58		1,00	
391	583 849,88	2 182 839,39		1,00	
392	583 927,43	2 182 853,09		1,00	
393	583 952,33	2 182 858,36		1,00	
394	583 968,65	2 182 826,60		1,00	
395	583 996,86	2 182 743,42		1,00	
396	584 001,03	2 182 726,34		1,00	
397	584 002,13	2 182 708,77		1,00	
398	584 000,14	2 182 691,30		1,00	
399	583 976,04	2 182 573,23		1,00	
400	583 975,77	2 182 563,22		1,00	
401	583 982,96	2 182 565,95		1,00	
402	584 008,05	2 182 576,38		1,00	
403	584 017,99	2 182 572,10		1,00	
404	584 054,01	2 182 582,24		1,00	
405	584 096,92	2 182 466,06		1,00	
406	583 971,99	2 182 421,88		1,00	
407	583 970,59	2 182 370,50		1,00	
408	583 969,11	2 182 340,42		1,00	
409	583 973,12	2 182 326,43		1,00	
410	583 980,48	2 182 311,57		1,00	
411	583 997,95	2 182 297,83		1,00	
412	584 080,64	2 182 282,79		1,00	
413	584 111,91	2 182 264,42		1,00	
414	584 122,17	2 182 242,57		1,00	
415	584 139,41	2 182 177,61	1,00		
416	584 106,45	2 182 019,96	1,00		
417	584 098,10	2 181 948,04	1,00		
418	584 035,85	2 181 887,77	1,00		
419	584 025,42	2 181 880,37	1,00		
420	584 014,72	2 181 872,08	1,00		
421	584 020,25	2 181 869,97	1,00		
422	584 041,05	2 181 864,52	1,00		
423	584 093,54	2 181 872,13	1,00		
424	584 163,48	2 181 946,01	1,00		
425	584 223,38	2 181 966,65	1,00		
426	584 290,03	2 181 983,69	1,00		
427	584 405,08	2 182 036,44	1,00		

## Раздел 2

Сведения о местоположении границ объекта					
1	2	3	4	5	6
428	584 599,01	2 182 096,45	Картометрический метод	1,00	—
429	584 611,20	2 182 138,24		1,00	
430	584 608,97	2 182 138,51		1,00	
431	584 607,31	2 182 138,61		1,00	
432	584 604,43	2 182 139,02		1,00	
433	584 600,04	2 182 139,43		1,00	
434	584 597,83	2 182 139,76		1,00	
435	584 597,49	2 182 139,90		1,00	
436	584 597,24	2 182 140,13		1,00	
437	584 597,21	2 182 140,88		1,00	
438	584 597,30	2 182 141,95		1,00	
439	584 594,02	2 182 142,58		1,00	
440	584 594,14	2 182 143,29		1,00	
441	584 597,43	2 182 142,91		1,00	
442	584 597,71	2 182 144,09		1,00	
443	584 598,03	2 182 144,79		1,00	
444	584 598,41	2 182 145,08		1,00	
445	584 599,43	2 182 145,18		1,00	
446	584 604,37	2 182 144,74		1,00	
447	584 606,18	2 182 144,33		1,00	
448	584 608,43	2 182 143,98		1,00	
449	584 612,77	2 182 143,64		1,00	
450	584 614,78	2 182 150,54		1,00	
451	584 629,50	2 182 171,46		1,00	
452	584 722,64	2 182 228,62		1,00	
453	584 640,91	2 182 384,47		1,00	
454	584 696,25	2 182 397,64		1,00	
455	584 693,34	2 182 455,71		1,00	
456	584 740,45	2 182 462,91		1,00	
457	584 856,04	2 182 529,94		1,00	
458	584 847,03	2 182 565,61		1,00	
459	584 593,70	2 182 837,83		1,00	
460	584 576,58	2 182 912,74		1,00	
461	584 519,78	2 183 079,56		1,00	
462	584 507,66	2 183 162,22		1,00	
463	584 526,09	2 183 225,71		1,00	
464	584 528,29	2 183 233,38		1,00	
465	584 486,48	2 183 239,55		1,00	
466	584 471,34	2 183 242,09		1,00	
467	584 459,06	2 183 223,97		1,00	
468	584 331,44	2 183 011,49		1,00	
469	584 322,74	2 183 002,79		1,00	
470	584 289,97	2 182 991,24		1,00	
471	584 254,67	2 183 048,24		1,00	
472	584 251,99	2 183 053,61		1,00	
473	584 247,14	2 183 054,47		1,00	
474	584 240,49	2 183 069,03		1,00	
475	584 233,54	2 183 125,72		1,00	
476	584 211,64	2 183 422,02	1,00		
477	584 208,30	2 183 439,90	1,00		
478	584 190,17	2 183 464,19	1,00		
479	584 173,20	2 183 489,64	1,00		
480	584 184,49	2 183 543,36	1,00		
481	584 186,05	2 183 566,14	1,00		
482	584 190,42	2 183 591,72	1,00		

## Раздел 2

Сведения о местоположении границ объекта					
1	2	3	4	5	6
483	584 214,03	2 183 636,54	Картометрический метод	1,00	—
484	584 238,38	2 183 678,43		1,00	
485	584 237,12	2 183 679,13		1,00	
486	584 236,64	2 183 679,53		1,00	
487	584 232,07	2 183 682,43		1,00	
488	584 229,99	2 183 683,92		1,00	
489	584 228,07	2 183 685,59		1,00	
490	584 227,42	2 183 686,10		1,00	
491	584 225,12	2 183 688,27		1,00	
492	584 223,26	2 183 690,55		1,00	
493	584 221,99	2 183 692,50		1,00	
494	584 221,60	2 183 693,39		1,00	
495	584 220,13	2 183 695,76		1,00	
496	584 217,68	2 183 698,51		1,00	
497	584 215,59	2 183 701,16		1,00	
498	584 214,35	2 183 702,84		1,00	
342	584 164,11	2 183 655,26		1,00	
Вырез 1 из 1					
499	584 356,34	2 182 219,96	Картометрический метод	1,00	—
500	584 364,32	2 182 211,98		1,00	
501	584 440,98	2 182 113,39		1,00	
502	584 285,02	2 182 015,67		1,00	
503	584 278,48	2 182 026,14		1,00	
504	584 247,43	2 182 015,79		1,00	
505	584 244,56	2 182 024,76		1,00	
506	584 218,98	2 182 015,42		1,00	
507	584 209,01	2 182 048,08		1,00	
508	584 248,36	2 182 062,72		1,00	
509	584 297,76	2 182 095,21		1,00	
510	584 369,61	2 182 140,51		1,00	
511	584 342,41	2 182 179,15		1,00	
512	584 349,96	2 182 203,77		1,00	
513	584 348,86	2 182 218,34		1,00	
499	584 356,34	2 182 219,96		1,00	
Ж.5(4)					
514	582 231,52	2 181 748,49	Картометрический метод	1,00	—
515	582 244,28	2 181 570,70		1,00	
516	582 244,62	2 181 570,14		1,00	
517	582 245,98	2 181 567,35		1,00	
518	582 254,54	2 181 569,09		1,00	
519	582 263,94	2 181 548,38		1,00	
520	582 262,01	2 181 547,20		1,00	
521	582 268,22	2 181 534,72		1,00	
522	582 270,85	2 181 529,59		1,00	
523	582 275,72	2 181 520,44		1,00	
524	582 279,97	2 181 511,88		1,00	
525	582 282,25	2 181 505,75		1,00	
526	582 285,45	2 181 499,41		1,00	
527	582 289,36	2 181 492,69		1,00	
528	582 292,34	2 181 485,97		1,00	
529	582 294,02	2 181 481,75		1,00	
530	582 296,73	2 181 477,12		1,00	
531	582 299,11	2 181 471,78		1,00	
532	582 299,92	2 181 469,08		1,00	
533	582 300,42	2 181 467,41		1,00	

## Раздел 2

Сведения о местоположении границ объекта					
1	2	3	4	5	6
534	582 303,29	2 181 461,65	Картометрический метод	1,00	—
535	582 298,35	2 181 460,13		1,00	
536	582 308,71	2 181 438,92		1,00	
537	582 474,96	2 181 508,05		1,00	
538	582 484,06	2 181 522,03		1,00	
539	582 456,67	2 181 563,70		1,00	
540	582 403,58	2 181 650,50		1,00	
541	582 396,03	2 181 646,74		1,00	
542	582 326,30	2 181 791,78		1,00	
514	582 231,52	2 181 748,49		1,00	
Ж.5(5)					
543	578 375,76	2 176 251,71	Картометрический метод	1,00	—
544	578 381,34	2 176 215,05		1,00	
545	578 384,43	2 176 194,66		1,00	
546	578 390,45	2 176 153,62		1,00	
547	578 392,69	2 176 135,09		1,00	
548	578 378,67	2 176 131,34		1,00	
549	578 373,26	2 176 128,18		1,00	
550	578 355,38	2 176 109,44		1,00	
551	578 331,39	2 176 093,03		1,00	
552	578 259,26	2 176 086,34		1,00	
553	578 227,12	2 176 073,64		1,00	
554	578 227,49	2 176 071,65		1,00	
555	578 195,77	2 176 043,06		1,00	
556	578 171,15	2 176 024,05		1,00	
557	578 167,91	2 176 022,92		1,00	
558	578 165,41	2 176 021,63		1,00	
559	578 159,21	2 176 017,31		1,00	
560	578 156,91	2 176 016,10		1,00	
561	578 144,06	2 176 009,45		1,00	
562	578 129,60	2 176 010,60		1,00	
563	578 073,79	2 176 019,45		1,00	
564	578 065,69	2 176 005,85		1,00	
565	578 076,70	2 175 942,37		1,00	
566	578 108,45	2 175 915,75		1,00	
567	578 107,86	2 175 911,13		1,00	
568	578 106,47	2 175 902,43		1,00	
569	578 106,70	2 175 882,54		1,00	
570	578 103,80	2 175 875,97		1,00	
571	578 097,02	2 175 871,11		1,00	
572	578 088,38	2 175 865,82		1,00	
573	578 082,97	2 175 863,10		1,00	
574	578 076,55	2 175 861,75		1,00	
575	578 070,99	2 175 861,06		1,00	
576	578 064,01	2 175 861,35		1,00	
577	578 053,31	2 175 862,71		1,00	
578	578 040,41	2 175 865,74		1,00	
579	578 022,41	2 175 873,47	1,00		
580	578 011,21	2 175 865,59	1,00		
581	578 011,40	2 175 865,41	1,00		
582	577 970,87	2 175 877,51	1,00		
583	577 913,03	2 175 784,30	1,00		
584	577 915,84	2 175 770,74	1,00		
585	577 915,22	2 175 757,92	1,00		
586	577 924,57	2 175 754,85	1,00		

## Раздел 2

Сведения о местоположении границ объекта					
1	2	3	4	5	6
587	577 992,49	2 175 695,63	Картометрический метод	1,00	—
588	578 050,47	2 175 640,56		1,00	
589	578 106,46	2 175 590,72		1,00	
590	578 066,98	2 175 549,05		1,00	
591	578 055,36	2 175 553,99		1,00	
592	578 044,96	2 175 551,80		1,00	
593	578 023,96	2 175 545,51		1,00	
594	578 008,16	2 175 540,36		1,00	
595	577 990,06	2 175 535,58		1,00	
596	577 985,95	2 175 529,44		1,00	
597	577 983,82	2 175 517,99		1,00	
598	577 994,09	2 175 496,08		1,00	
599	578 051,77	2 175 507,23		1,00	
600	578 051,77	2 175 526,71		1,00	
601	578 068,37	2 175 540,43		1,00	
602	578 072,92	2 175 543,92		1,00	
603	578 108,00	2 175 584,49		1,00	
604	578 163,44	2 175 642,11		1,00	
605	578 219,80	2 175 706,93		1,00	
606	578 270,93	2 175 764,26		1,00	
607	578 303,01	2 175 797,90		1,00	
608	578 325,66	2 175 821,89		1,00	
609	578 347,35	2 175 844,30		1,00	
610	578 381,15	2 175 863,88		1,00	
611	578 390,84	2 175 869,12		1,00	
612	578 390,63	2 175 870,60		1,00	
613	578 390,30	2 175 872,88		1,00	
614	578 390,48	2 175 875,45		1,00	
615	578 391,38	2 175 876,94		1,00	
616	578 400,40	2 175 880,35		1,00	
617	578 518,13	2 175 917,32		1,00	
618	578 528,16	2 175 920,43		1,00	
619	578 551,34	2 175 926,64		1,00	
620	578 570,46	2 175 929,15		1,00	
621	578 661,01	2 175 940,32		1,00	
622	578 776,89	2 175 955,49		1,00	
623	578 824,56	2 175 962,36		1,00	
624	578 848,10	2 175 965,41		1,00	
625	578 879,81	2 175 969,29		1,00	
626	578 916,13	2 175 973,83		1,00	
627	578 956,09	2 175 975,14		1,00	
628	578 978,11	2 175 975,47	1,00		
629	578 991,02	2 175 975,83	1,00		
630	579 001,79	2 175 974,67	1,00		
631	579 002,24	2 175 974,03	1,00		
632	579 014,20	2 175 973,75	1,00		
633	579 018,50	2 176 053,71	1,00		
634	579 028,41	2 176 186,16	1,00		
635	579 020,79	2 176 185,36	1,00		
636	578 995,95	2 176 190,43	1,00		
637	578 960,01	2 176 196,81	1,00		
638	578 932,82	2 176 208,20	1,00		
639	578 925,85	2 176 209,73	1,00		
640	578 914,29	2 176 208,14	1,00		
641	578 912,38	2 176 244,83	1,00		



## Раздел 2

Сведения о местоположении границ объекта					
1	2	3	4	5	6
642	578 910,12	2 176 248,73	Картометрический метод	1,00	—
643	578 901,23	2 176 253,66		1,00	
644	578 893,01	2 176 252,28		1,00	
645	578 882,64	2 176 246,14		1,00	
646	578 878,83	2 176 244,77		1,00	
647	578 861,82	2 176 235,22		1,00	
648	578 859,12	2 176 233,26		1,00	
649	578 852,43	2 176 225,24		1,00	
650	578 824,52	2 176 219,60		1,00	
651	578 794,82	2 176 217,32		1,00	
652	578 785,71	2 176 216,46		1,00	
653	578 782,51	2 176 230,06		1,00	
654	578 770,00	2 176 251,23		1,00	
655	578 723,16	2 176 241,03		1,00	
656	578 712,77	2 176 237,48		1,00	
657	578 684,37	2 176 230,42		1,00	
658	578 667,16	2 176 224,91		1,00	
659	578 661,64	2 176 222,65		1,00	
660	578 658,71	2 176 218,93		1,00	
661	578 658,32	2 176 217,52		1,00	
662	578 657,63	2 176 214,99		1,00	
663	578 641,07	2 176 206,33		1,00	
664	578 631,77	2 176 202,11		1,00	
665	578 591,48	2 176 183,84		1,00	
666	578 583,47	2 176 178,44		1,00	
667	578 529,80	2 176 170,29		1,00	
668	578 514,07	2 176 173,32		1,00	
669	578 495,53	2 176 188,66		1,00	
670	578 481,73	2 176 202,51		1,00	
671	578 479,46	2 176 204,19		1,00	
672	578 443,49	2 176 221,92		1,00	
673	578 410,04	2 176 234,89		1,00	
674	578 409,55	2 176 235,30		1,00	
675	578 385,77	2 176 254,01	1,00		
543	578 375,76	2 176 251,71	1,00		
3. Сведения о характерных точках части (частей) границы объекта					
1	2	3	4	5	6
—	—	—	—	—	—



**ТЕКСТОВОЕ ОПИСАНИЕ****местоположения границ населенных пунктов, территориальных зон**

Прохождение границы		Описание прохождения границы
от точки	до точки	
1	2	3
—	—	—

**ГРАФИЧЕСКОЕ ОПИСАНИЕ****местоположения границ населенных пунктов, территориальных зон, особо охраняемых природных территорий, зон с особыми условиями использования территории*****Территориальная зона ОД.1 - многофункциональная общественно-деловая зона***

(наименование объекта, местоположение границ которого описано (далее - объект))

**Раздел 1****Сведения об объекте**

№ п/п	Характеристики объекта	Описание характеристик
1	2	3
1	Местоположение объекта	Новгородская область, г Великий Новгород
2	Площадь объекта ± величина погрешности определения площади (Р ± ΔР)	4 937 166 м <sup>2</sup> ± 7 777 м <sup>2</sup>

3	Иные характеристики объекта	-
---	-----------------------------	---



**Раздел 3**

**Сведения о местоположении измененных (уточненных) границ объекта**

**1. Система координат** МСК-53 (зона 2)

**2. Сведения о характерных точках границ объекта**

Обозначение характерных точек границы	Существующие координаты, м		Измененные (уточненные) координаты, м		Метод определения координат характерной точки	Средняя квадратическая погрешность положения характерной точки (Mt), м	Описание обозначения точки на местности (при наличии)
	X	Y	X	Y			
1	2	3	4	5	6	7	8
53:23-7.8(1)							
н1	575 277,39	2 178 133,29	575 277,39	2 178 133,29	Картометрически й метод	1,00	—
н2	575 181,41	2 178 038,45	575 181,41	2 178 038,45		1,00	
н3	575 194,05	2 178 018,58	575 194,05	2 178 018,58		1,00	
н4	575 213,81	2 177 991,73	575 213,81	2 177 991,73		1,00	
н5	575 453,95	2 177 728,35	575 453,95	2 177 728,35		1,00	
н6	575 476,29	2 177 765,65	575 476,29	2 177 765,65		1,00	
н7	575 485,70	2 177 782,96	575 485,70	2 177 782,96		1,00	
н8	575 498,07	2 177 808,12	575 498,07	2 177 808,12		1,00	
н9	575 506,62	2 177 826,57	575 506,62	2 177 826,57		1,00	
н10	575 520,80	2 177 863,10	575 520,80	2 177 863,10		1,00	
н11	575 490,06	2 177 896,54	575 490,06	2 177 896,54		1,00	
н12	575 456,18	2 177 933,42	575 456,18	2 177 933,42		1,00	
н13	575 419,36	2 177 899,59	575 419,36	2 177 899,59		1,00	
н14	575 419,00	2 177 900,00	575 419,00	2 177 900,00		1,00	
н15	575 312,00	2 178 009,00	575 312,00	2 178 009,00		1,00	
н16	575 308,00	2 178 020,00	575 308,00	2 178 020,00		1,00	
н17	575 308,00	2 178 025,00	575 308,00	2 178 025,00		1,00	
н18	575 291,63	2 178 110,93	575 291,63	2 178 110,93		1,00	
н19	575 295,73	2 178 114,82	575 295,73	2 178 114,82		1,00	
н20	575 291,87	2 178 118,79	575 291,87	2 178 118,79		1,00	
н1	575 277,39	2 178 133,29	575 277,39	2 178 133,29	1,00		
53:23-7.8(2)							
н21	576 733,58	2 178 881,74	576 733,58	2 178 881,74	Картометрически й метод	1,00	—
н22	576 732,14	2 178 876,29	576 732,14	2 178 876,29		1,00	
н23	576 723,40	2 178 843,65	576 723,40	2 178 843,65		1,00	

**Раздел 3**

<b>Сведения о местоположении измененных (уточненных) границ объекта</b>							
<b>1</b>	<b>2</b>	<b>3</b>	<b>4</b>	<b>5</b>	<b>6</b>	<b>7</b>	<b>8</b>
н24	576 723,06	2 178 843,75	576 723,06	2 178 843,75	Картометрически й метод	1,00	—
н25	576 711,97	2 178 802,49	576 711,97	2 178 802,49		1,00	
н26	576 704,76	2 178 775,46	576 704,76	2 178 775,46		1,00	
н27	576 698,65	2 178 752,75	576 698,65	2 178 752,75		1,00	
н28	576 696,92	2 178 746,07	576 696,92	2 178 746,07		1,00	
н29	576 695,18	2 178 739,40	576 695,18	2 178 739,40		1,00	
н30	576 694,62	2 178 736,96	576 694,62	2 178 736,96		1,00	
н31	576 694,51	2 178 736,51	576 694,51	2 178 736,51		1,00	
н32	576 691,30	2 178 722,66	576 691,30	2 178 722,66		1,00	
н33	576 688,51	2 178 711,49	576 688,51	2 178 711,49		1,00	
н34	576 684,62	2 178 697,47	576 684,62	2 178 697,47		1,00	
н35	576 684,06	2 178 695,38	576 684,06	2 178 695,38		1,00	
н36	576 681,80	2 178 687,21	576 681,80	2 178 687,21		1,00	
н37	576 679,21	2 178 678,70	576 679,21	2 178 678,70		1,00	
н38	576 678,49	2 178 676,32	576 678,49	2 178 676,32		1,00	
н39	576 681,54	2 178 675,22	576 681,54	2 178 675,22		1,00	
н40	576 676,23	2 178 658,96	576 676,23	2 178 658,96		1,00	
н41	576 655,99	2 178 665,11	576 655,99	2 178 665,11		1,00	
н42	576 653,67	2 178 657,59	576 653,67	2 178 657,59		1,00	
н43	576 635,76	2 178 662,85	576 635,76	2 178 662,85		1,00	
н44	576 633,25	2 178 654,87	576 633,25	2 178 654,87		1,00	
н45	576 625,56	2 178 657,09	576 625,56	2 178 657,09		1,00	
н46	576 623,64	2 178 657,70	576 623,64	2 178 657,70		1,00	
н47	576 618,41	2 178 639,31	576 618,41	2 178 639,31		1,00	
н48	576 617,52	2 178 636,32	576 617,52	2 178 636,32		1,00	
н49	576 600,22	2 178 641,37	576 600,22	2 178 641,37		1,00	
н50	576 595,73	2 178 628,96	576 595,73	2 178 628,96		1,00	
н51	576 677,90	2 178 600,80	576 677,90	2 178 600,80		1,00	
н52	576 733,86	2 178 587,05	576 733,86	2 178 587,05		1,00	

**Раздел 3**

**Сведения о местоположении измененных (уточненных) границ объекта**

<b>1</b>	<b>2</b>	<b>3</b>	<b>4</b>	<b>5</b>	<b>6</b>	<b>7</b>	<b>8</b>
н53	576 728,96	2 178 569,86	576 728,96	2 178 569,86	Картометрически й метод	1,00	—
н54	576 727,53	2 178 565,04	576 727,53	2 178 565,04		1,00	
н55	576 704,35	2 178 569,56	576 704,35	2 178 569,56		1,00	
н56	576 694,25	2 178 536,74	576 694,25	2 178 536,74		1,00	
н57	576 693,03	2 178 537,38	576 693,03	2 178 537,38		1,00	
н58	576 691,45	2 178 531,41	576 691,45	2 178 531,41		1,00	
н59	576 692,71	2 178 529,71	576 692,71	2 178 529,71		1,00	
н60	576 692,46	2 178 528,79	576 692,46	2 178 528,79		1,00	
н61	576 689,19	2 178 516,62	576 689,19	2 178 516,62		1,00	
н62	576 687,61	2 178 510,50	576 687,61	2 178 510,50		1,00	
н63	576 682,56	2 178 492,80	576 682,56	2 178 492,80		1,00	
н64	576 684,38	2 178 492,26	576 684,38	2 178 492,26		1,00	
н65	576 676,81	2 178 469,62	576 676,81	2 178 469,62		1,00	
н66	576 676,48	2 178 465,21	576 676,48	2 178 465,21		1,00	
н67	576 674,74	2 178 457,87	576 674,74	2 178 457,87		1,00	
н68	576 676,07	2 178 457,31	576 676,07	2 178 457,31		1,00	
н69	576 669,03	2 178 436,51	576 669,03	2 178 436,51		1,00	
н70	576 667,29	2 178 432,05	576 667,29	2 178 432,05		1,00	
н71	576 662,11	2 178 417,91	576 662,11	2 178 417,91		1,00	
н72	576 661,78	2 178 416,97	576 661,78	2 178 416,97		1,00	
н73	576 658,17	2 178 407,24	576 658,17	2 178 407,24		1,00	
н74	576 675,00	2 178 400,50	576 675,00	2 178 400,50		1,00	
н75	576 671,38	2 178 391,87	576 671,38	2 178 391,87		1,00	
н76	576 665,60	2 178 372,10	576 665,60	2 178 372,10		1,00	
н77	576 658,92	2 178 347,07	576 658,92	2 178 347,07		1,00	
н78	576 657,27	2 178 342,99	576 657,27	2 178 342,99		1,00	
н79	576 646,58	2 178 345,17	576 646,58	2 178 345,17		1,00	
н80	576 634,19	2 178 347,44	576 634,19	2 178 347,44		1,00	
н81	576 630,69	2 178 336,40	576 630,69	2 178 336,40	1,00		



**Раздел 3**

**Сведения о местоположении измененных (уточненных) границ объекта**

<b>1</b>	<b>2</b>	<b>3</b>	<b>4</b>	<b>5</b>	<b>6</b>	<b>7</b>	<b>8</b>
н82	576 608,16	2 178 273,02	576 608,16	2 178 273,02	Картометрически й метод	1,00	—
н83	576 596,95	2 178 251,59	576 596,95	2 178 251,59		1,00	
н84	576 597,19	2 178 248,90	576 597,19	2 178 248,90		1,00	
н85	576 592,98	2 178 238,13	576 592,98	2 178 238,13		1,00	
н86	576 589,70	2 178 232,24	576 589,70	2 178 232,24		1,00	
н87	576 583,40	2 178 226,71	576 583,40	2 178 226,71		1,00	
н88	576 559,56	2 178 232,72	576 559,56	2 178 232,72		1,00	
н89	576 549,22	2 178 236,28	576 549,22	2 178 236,28		1,00	
н90	576 546,48	2 178 237,17	576 546,48	2 178 237,17		1,00	
н91	576 539,24	2 178 239,80	576 539,24	2 178 239,80		1,00	
н92	576 517,68	2 178 183,48	576 517,68	2 178 183,48		1,00	
н93	576 558,79	2 178 142,94	576 558,79	2 178 142,94		1,00	
н94	576 664,67	2 178 028,83	576 664,67	2 178 028,83		1,00	
н95	576 765,94	2 178 125,74	576 765,94	2 178 125,74		1,00	
н96	576 776,47	2 178 134,95	576 776,47	2 178 134,95		1,00	
н97	576 928,89	2 178 278,94	576 928,89	2 178 278,94		1,00	
н98	576 897,78	2 178 312,09	576 897,78	2 178 312,09		1,00	
н99	576 885,46	2 178 321,38	576 885,46	2 178 321,38		1,00	
н100	576 805,96	2 178 351,81	576 805,96	2 178 351,81		1,00	
н101	576 793,26	2 178 355,92	576 793,26	2 178 355,92		1,00	
н102	576 720,65	2 178 382,24	576 720,65	2 178 382,24	1,00		
н103	576 790,52	2 178 574,58	576 790,52	2 178 574,58	1,00		
н104	576 863,19	2 178 566,10	576 863,19	2 178 566,10	1,00		
н105	576 865,56	2 178 583,32	576 865,56	2 178 583,32	1,00		
н106	576 866,30	2 178 587,67	576 866,30	2 178 587,67	1,00		
н107	576 869,20	2 178 598,77	576 869,20	2 178 598,77	1,00		
н108	576 876,87	2 178 626,64	576 876,87	2 178 626,64	1,00		
н109	576 914,48	2 178 616,36	576 914,48	2 178 616,36	1,00		
н110	576 919,71	2 178 615,57	576 919,71	2 178 615,57	1,00		

**Раздел 3**

**Сведения о местоположении измененных (уточненных) границ объекта**

1	2	3	4	5	6	7	8
н111	576 922,20	2 178 616,04	576 922,20	2 178 616,04	Картометрически й метод	1,00	—
н112	576 924,67	2 178 616,96	576 924,67	2 178 616,96		1,00	
н113	576 926,91	2 178 618,56	576 926,91	2 178 618,56		1,00	
н114	576 929,50	2 178 621,61	576 929,50	2 178 621,61		1,00	
н115	576 936,93	2 178 647,96	576 936,93	2 178 647,96		1,00	
н116	576 936,80	2 178 651,60	576 936,80	2 178 651,60		1,00	
н117	576 935,90	2 178 654,37	576 935,90	2 178 654,37		1,00	
н118	576 934,23	2 178 656,13	576 934,23	2 178 656,13		1,00	
н119	576 932,50	2 178 656,90	576 932,50	2 178 656,90		1,00	
н120	576 896,18	2 178 667,68	576 896,18	2 178 667,68		1,00	
н121	576 884,07	2 178 669,41	576 884,07	2 178 669,41		1,00	
н122	576 887,50	2 178 683,06	576 887,50	2 178 683,06		1,00	
н123	576 898,31	2 178 726,44	576 898,31	2 178 726,44		1,00	
н124	576 900,30	2 178 734,03	576 900,30	2 178 734,03		1,00	
н125	576 843,74	2 178 749,69	576 843,74	2 178 749,69		1,00	
н126	576 851,95	2 178 776,69	576 851,95	2 178 776,69		1,00	
н127	576 879,79	2 178 868,29	576 879,79	2 178 868,29		1,00	
н128	576 865,28	2 178 863,38	576 865,28	2 178 863,38		1,00	
н129	576 854,55	2 178 865,59	576 854,55	2 178 865,59		1,00	
н130	576 780,50	2 178 880,84	576 780,50	2 178 880,84		1,00	
н131	576 779,73	2 178 880,79	576 779,73	2 178 880,79		1,00	
н21	576 733,58	2 178 881,74	576 733,58	2 178 881,74	1,00		
53:23-7.8(3)							
н132	577 097,87	2 177 332,40	577 097,87	2 177 332,40	Картометрически й метод	1,00	—
н133	577 091,91	2 177 332,18	577 091,91	2 177 332,18		1,00	
н134	577 031,44	2 177 327,28	577 031,44	2 177 327,28		1,00	
н135	577 005,78	2 177 325,68	577 005,78	2 177 325,68		1,00	
н136	577 000,22	2 177 315,06	577 000,22	2 177 315,06		1,00	
н137	576 988,39	2 177 322,41	576 988,39	2 177 322,41		1,00	

**Раздел 3**

**Сведения о местоположении измененных (уточненных) границ объекта**

1	2	3	4	5	6	7	8
н138	576 978,68	2 177 328,48	576 978,68	2 177 328,48	Картометрически й метод	1,00	—
н139	576 952,15	2 177 286,20	576 952,15	2 177 286,20		1,00	
н140	576 950,25	2 177 283,17	576 950,25	2 177 283,17		1,00	
н141	576 943,73	2 177 276,70	576 943,73	2 177 276,70		1,00	
н142	576 918,49	2 177 263,93	576 918,49	2 177 263,93		1,00	
н143	576 842,50	2 177 198,00	576 842,50	2 177 198,00		1,00	
н144	576 795,94	2 177 155,61	576 795,94	2 177 155,61		1,00	
н145	576 834,87	2 177 123,87	576 834,87	2 177 123,87		1,00	
н146	576 869,11	2 177 114,54	576 869,11	2 177 114,54		1,00	
н147	576 913,28	2 177 106,32	576 913,28	2 177 106,32		1,00	
н148	576 943,46	2 177 103,77	576 943,46	2 177 103,77		1,00	
н149	576 962,11	2 177 103,35	576 962,11	2 177 103,35		1,00	
н150	576 973,30	2 177 103,41	576 973,30	2 177 103,41		1,00	
н151	577 115,65	2 177 112,37	577 115,65	2 177 112,37		1,00	
н132	577 097,87	2 177 332,40	577 097,87	2 177 332,40		1,00	
53:23-7.8(4)							
н152	577 323,18	2 178 852,42	577 323,18	2 178 852,42	Картометрически й метод	1,00	—
н153	577 319,16	2 178 844,23	577 319,16	2 178 844,23		1,00	
н154	577 321,60	2 178 837,39	577 321,60	2 178 837,39		1,00	
н155	577 323,00	2 178 833,58	577 323,00	2 178 833,58		1,00	
н156	577 310,44	2 178 828,07	577 310,44	2 178 828,07		1,00	
н157	577 296,79	2 178 825,40	577 296,79	2 178 825,40		1,00	
н158	577 274,69	2 178 834,41	577 274,69	2 178 834,41		1,00	
н159	577 262,14	2 178 839,15	577 262,14	2 178 839,15		1,00	
н160	577 253,30	2 178 840,95	577 253,30	2 178 840,95		1,00	
н161	577 251,86	2 178 838,19	577 251,86	2 178 838,19		1,00	
н162	577 249,55	2 178 832,79	577 249,55	2 178 832,79		1,00	
н163	577 248,27	2 178 829,64	577 248,27	2 178 829,64		1,00	
н164	577 246,26	2 178 829,79	577 246,26	2 178 829,79		1,00	

**Раздел 3**

**Сведения о местоположении измененных (уточненных) границ объекта**

1	2	3	4	5	6	7	8
н165	577 242,74	2 178 822,23	577 242,74	2 178 822,23	Картометрически й метод	1,00	—
н166	577 249,44	2 178 819,45	577 249,44	2 178 819,45		1,00	
н167	577 247,94	2 178 811,36	577 247,94	2 178 811,36		1,00	
н168	577 249,45	2 178 811,26	577 249,45	2 178 811,26		1,00	
н169	577 248,47	2 178 791,67	577 248,47	2 178 791,67		1,00	
н170	577 248,17	2 178 786,12	577 248,17	2 178 786,12		1,00	
н171	577 254,96	2 178 783,95	577 254,96	2 178 783,95		1,00	
н172	577 263,64	2 178 784,57	577 263,64	2 178 784,57		1,00	
н173	577 272,22	2 178 785,27	577 272,22	2 178 785,27		1,00	
н174	577 298,59	2 178 794,66	577 298,59	2 178 794,66		1,00	
н175	577 294,52	2 178 802,16	577 294,52	2 178 802,16		1,00	
н176	577 299,14	2 178 804,23	577 299,14	2 178 804,23		1,00	
н177	577 304,95	2 178 806,87	577 304,95	2 178 806,87		1,00	
н178	577 307,84	2 178 807,20	577 307,84	2 178 807,20		1,00	
н179	577 316,39	2 178 811,31	577 316,39	2 178 811,31		1,00	
н180	577 324,74	2 178 793,95	577 324,74	2 178 793,95		1,00	
н181	577 343,33	2 178 802,83	577 343,33	2 178 802,83		1,00	
н182	577 329,71	2 178 832,95	577 329,71	2 178 832,95		1,00	
н183	577 328,21	2 178 837,43	577 328,21	2 178 837,43	1,00		
н152	577 323,18	2 178 852,42	577 323,18	2 178 852,42	1,00		
53:23-7.8(5)							
н184	577 669,06	2 176 143,26	577 669,06	2 176 143,26	Картометрически й метод	1,00	—
н185	577 640,17	2 176 142,43	577 640,17	2 176 142,43		1,00	
н186	577 638,55	2 176 142,34	577 638,55	2 176 142,34		1,00	
н187	577 618,15	2 176 141,20	577 618,15	2 176 141,20		1,00	
н188	577 589,95	2 176 139,53	577 589,95	2 176 139,53		1,00	
н189	577 580,75	2 176 130,22	577 580,75	2 176 130,22		1,00	
н190	577 573,55	2 176 129,69	577 573,55	2 176 129,69		1,00	
н191	577 573,15	2 176 129,69	577 573,15	2 176 129,69		1,00	

## Раздел 3

## Сведения о местоположении измененных (уточненных) границ объекта

1	2	3	4	5	6	7	8
н192	577 573,55	2 176 123,78	577 573,55	2 176 123,78	Картометрически й метод	1,00	—
н193	577 441,66	2 176 115,26	577 441,66	2 176 115,26		1,00	
н194	577 436,27	2 176 093,67	577 436,27	2 176 093,67		1,00	
н195	577 430,96	2 176 045,50	577 430,96	2 176 045,50		1,00	
н196	577 428,51	2 176 003,37	577 428,51	2 176 003,37		1,00	
н197	577 428,67	2 175 970,39	577 428,67	2 175 970,39		1,00	
н198	577 435,37	2 175 929,24	577 435,37	2 175 929,24		1,00	
н199	577 466,07	2 175 876,83	577 466,07	2 175 876,83		1,00	
н200	577 469,03	2 175 863,27	577 469,03	2 175 863,27		1,00	
н201	577 559,14	2 175 904,38	577 559,14	2 175 904,38		1,00	
н202	577 579,15	2 175 911,92	577 579,15	2 175 911,92		1,00	
н203	577 582,75	2 175 911,63	577 582,75	2 175 911,63		1,00	
н204	577 601,35	2 175 910,14	577 601,35	2 175 910,14		1,00	
н205	577 602,50	2 175 909,72	577 602,50	2 175 909,72		1,00	
н206	577 655,31	2 175 904,97	577 655,31	2 175 904,97		1,00	
н207	577 658,06	2 175 901,95	577 658,06	2 175 901,95		1,00	
н208	577 683,56	2 175 908,08	577 683,56	2 175 908,08		1,00	
н209	577 692,30	2 175 910,01	577 692,30	2 175 910,01		1,00	
н210	577 726,36	2 175 745,59	577 726,36	2 175 745,59		1,00	
н211	577 745,75	2 175 749,88	577 745,75	2 175 749,88		1,00	
н212	577 759,35	2 175 754,27	577 759,35	2 175 754,27	1,00		
н213	577 766,25	2 175 757,30	577 766,25	2 175 757,30	1,00		
н214	577 772,45	2 175 763,44	577 772,45	2 175 763,44	1,00		
н215	577 776,43	2 175 769,35	577 776,43	2 175 769,35	1,00		
н216	577 781,72	2 175 767,28	577 781,72	2 175 767,28	1,00		
н217	577 784,10	2 175 766,15	577 784,10	2 175 766,15	1,00		
н218	577 787,31	2 175 764,25	577 787,31	2 175 764,25	1,00		
н219	577 789,70	2 175 762,52	577 789,70	2 175 762,52	1,00		
н220	577 792,01	2 175 760,41	577 792,01	2 175 760,41	1,00		

**Раздел 3**

**Сведения о местоположении измененных (уточненных) границ объекта**

<b>1</b>	<b>2</b>	<b>3</b>	<b>4</b>	<b>5</b>	<b>6</b>	<b>7</b>	<b>8</b>
н221	577 793,80	2 175 758,45	577 793,80	2 175 758,45	Картометрически й метод	1,00	—
н222	577 795,41	2 175 756,42	577 795,41	2 175 756,42		1,00	
н223	577 796,46	2 175 754,97	577 796,46	2 175 754,97		1,00	
н224	577 798,30	2 175 752,05	577 798,30	2 175 752,05		1,00	
н225	577 799,49	2 175 749,65	577 799,49	2 175 749,65		1,00	
н226	577 800,64	2 175 746,98	577 800,64	2 175 746,98		1,00	
н227	577 801,07	2 175 745,83	577 801,07	2 175 745,83		1,00	
н228	577 801,64	2 175 744,41	577 801,64	2 175 744,41		1,00	
н229	577 802,55	2 175 741,57	577 802,55	2 175 741,57		1,00	
н230	577 803,10	2 175 739,32	577 803,10	2 175 739,32		1,00	
н231	577 803,95	2 175 734,58	577 803,95	2 175 734,58		1,00	
н232	577 804,17	2 175 730,54	577 804,17	2 175 730,54		1,00	
н233	577 803,85	2 175 727,33	577 803,85	2 175 727,33		1,00	
н234	577 803,72	2 175 724,53	577 803,72	2 175 724,53		1,00	
н235	577 803,71	2 175 723,20	577 803,71	2 175 723,20		1,00	
н236	577 803,88	2 175 721,37	577 803,88	2 175 721,37		1,00	
н237	577 804,03	2 175 720,65	577 804,03	2 175 720,65		1,00	
н238	577 804,82	2 175 717,84	577 804,82	2 175 717,84		1,00	
н239	577 805,43	2 175 715,47	577 805,43	2 175 715,47		1,00	
н240	577 806,25	2 175 714,53	577 806,25	2 175 714,53		1,00	
н241	577 808,31	2 175 712,42	577 808,31	2 175 712,42		1,00	
н242	577 817,23	2 175 706,24	577 817,23	2 175 706,24		1,00	
н243	577 820,51	2 175 710,78	577 820,51	2 175 710,78		1,00	
н244	577 822,87	2 175 711,93	577 822,87	2 175 711,93		1,00	
н245	577 828,68	2 175 714,19	577 828,68	2 175 714,19		1,00	
н246	577 834,42	2 175 716,09	577 834,42	2 175 716,09		1,00	
н247	577 839,86	2 175 718,22	577 839,86	2 175 718,22		1,00	
н248	577 842,95	2 175 719,55	577 842,95	2 175 719,55		1,00	
н249	577 845,66	2 175 720,59	577 845,66	2 175 720,59		1,00	

**Раздел 3**

**Сведения о местоположении измененных (уточненных) границ объекта**

<b>1</b>	<b>2</b>	<b>3</b>	<b>4</b>	<b>5</b>	<b>6</b>	<b>7</b>	<b>8</b>
н250	577 847,99	2 175 721,21	577 847,99	2 175 721,21	Картометрически й метод	1,00	—
н251	577 849,36	2 175 721,50	577 849,36	2 175 721,50		1,00	
н252	577 849,98	2 175 721,65	577 849,98	2 175 721,65		1,00	
н253	577 850,89	2 175 722,06	577 850,89	2 175 722,06		1,00	
н254	577 854,23	2 175 723,73	577 854,23	2 175 723,73		1,00	
н255	577 855,48	2 175 724,29	577 855,48	2 175 724,29		1,00	
н256	577 857,03	2 175 725,13	577 857,03	2 175 725,13		1,00	
н257	577 859,86	2 175 726,36	577 859,86	2 175 726,36		1,00	
н258	577 862,81	2 175 727,28	577 862,81	2 175 727,28		1,00	
н259	577 863,47	2 175 727,79	577 863,47	2 175 727,79		1,00	
н260	577 863,89	2 175 728,17	577 863,89	2 175 728,17		1,00	
н261	577 864,20	2 175 729,82	577 864,20	2 175 729,82		1,00	
н262	577 864,31	2 175 730,31	577 864,31	2 175 730,31		1,00	
н263	577 864,53	2 175 732,10	577 864,53	2 175 732,10		1,00	
н264	577 864,68	2 175 734,50	577 864,68	2 175 734,50		1,00	
н265	577 864,86	2 175 735,79	577 864,86	2 175 735,79		1,00	
н266	577 865,25	2 175 740,45	577 865,25	2 175 740,45		1,00	
н267	577 865,62	2 175 742,76	577 865,62	2 175 742,76		1,00	
н268	577 866,58	2 175 746,11	577 866,58	2 175 746,11		1,00	
н269	577 869,70	2 175 752,35	577 869,70	2 175 752,35		1,00	
н270	577 869,79	2 175 752,84	577 869,79	2 175 752,84		1,00	
н271	577 869,95	2 175 753,54	577 869,95	2 175 753,54		1,00	
н272	577 869,99	2 175 754,03	577 869,99	2 175 754,03		1,00	
н273	577 870,19	2 175 759,15	577 870,19	2 175 759,15		1,00	
н274	577 869,93	2 175 760,45	577 869,93	2 175 760,45		1,00	
н275	577 869,84	2 175 761,33	577 869,84	2 175 761,33		1,00	
н276	577 869,47	2 175 763,24	577 869,47	2 175 763,24		1,00	
н277	577 868,91	2 175 766,55	577 868,91	2 175 766,55		1,00	
н278	577 868,33	2 175 769,33	577 868,33	2 175 769,33	1,00		

**Раздел 3**

**Сведения о местоположении измененных (уточненных) границ объекта**

<b>1</b>	<b>2</b>	<b>3</b>	<b>4</b>	<b>5</b>	<b>6</b>	<b>7</b>	<b>8</b>
н279	577 868,09	2 175 770,32	577 868,09	2 175 770,32	Картометрически й метод	1,00	—
н280	577 865,72	2 175 774,13	577 865,72	2 175 774,13		1,00	
н281	577 864,48	2 175 779,61	577 864,48	2 175 779,61		1,00	
н282	577 864,10	2 175 784,20	577 864,10	2 175 784,20		1,00	
н283	577 864,91	2 175 789,05	577 864,91	2 175 789,05		1,00	
н284	577 871,02	2 175 805,67	577 871,02	2 175 805,67		1,00	
н285	577 878,80	2 175 817,44	577 878,80	2 175 817,44		1,00	
н286	577 885,64	2 175 828,40	577 885,64	2 175 828,40		1,00	
н287	577 887,15	2 175 830,65	577 887,15	2 175 830,65		1,00	
н288	577 887,55	2 175 831,42	577 887,55	2 175 831,42		1,00	
н289	577 889,35	2 175 834,03	577 889,35	2 175 834,03		1,00	
н290	577 889,61	2 175 834,54	577 889,61	2 175 834,54		1,00	
н291	577 889,93	2 175 835,21	577 889,93	2 175 835,21		1,00	
н292	577 890,56	2 175 836,75	577 890,56	2 175 836,75		1,00	
н293	577 891,88	2 175 839,73	577 891,88	2 175 839,73		1,00	
н294	577 893,82	2 175 844,91	577 893,82	2 175 844,91		1,00	
н295	577 899,68	2 175 866,64	577 899,68	2 175 866,64		1,00	
н296	577 900,31	2 175 870,30	577 900,31	2 175 870,30		1,00	
н297	577 900,50	2 175 872,58	577 900,50	2 175 872,58		1,00	
н298	577 900,59	2 175 874,39	577 900,59	2 175 874,39		1,00	
н299	577 901,06	2 175 877,37	577 901,06	2 175 877,37		1,00	
н300	577 902,45	2 175 883,20	577 902,45	2 175 883,20		1,00	
н301	577 903,38	2 175 885,79	577 903,38	2 175 885,79		1,00	
н302	577 903,92	2 175 887,05	577 903,92	2 175 887,05		1,00	
н303	577 903,95	2 175 887,38	577 903,95	2 175 887,38		1,00	
н304	577 904,71	2 175 890,98	577 904,71	2 175 890,98		1,00	
н305	577 905,69	2 175 894,40	577 905,69	2 175 894,40		1,00	
н306	577 907,91	2 175 898,49	577 907,91	2 175 898,49		1,00	
н307	577 909,14	2 175 900,20	577 909,14	2 175 900,20		1,00	



**Раздел 3**

**Сведения о местоположении измененных (уточненных) границ объекта**

<b>1</b>	<b>2</b>	<b>3</b>	<b>4</b>	<b>5</b>	<b>6</b>	<b>7</b>	<b>8</b>
н308	577 909,52	2 175 901,38	577 909,52	2 175 901,38	Картометрически й метод	1,00	—
н309	577 911,01	2 175 905,26	577 911,01	2 175 905,26		1,00	
н310	577 912,70	2 175 908,59	577 912,70	2 175 908,59		1,00	
н311	577 914,54	2 175 911,34	577 914,54	2 175 911,34		1,00	
н312	577 916,11	2 175 913,30	577 916,11	2 175 913,30		1,00	
н313	577 918,34	2 175 915,52	577 918,34	2 175 915,52		1,00	
н314	577 919,63	2 175 916,46	577 919,63	2 175 916,46		1,00	
н315	577 920,39	2 175 917,74	577 920,39	2 175 917,74		1,00	
н316	577 922,31	2 175 920,17	577 922,31	2 175 920,17		1,00	
н317	577 925,01	2 175 922,94	577 925,01	2 175 922,94		1,00	
н318	577 928,84	2 175 925,56	577 928,84	2 175 925,56		1,00	
н319	577 933,60	2 175 927,58	577 933,60	2 175 927,58		1,00	
н320	577 936,82	2 175 928,51	577 936,82	2 175 928,51		1,00	
н321	577 939,04	2 175 929,00	577 939,04	2 175 929,00		1,00	
н322	577 941,84	2 175 929,44	577 941,84	2 175 929,44		1,00	
н323	577 943,71	2 175 929,51	577 943,71	2 175 929,51		1,00	
н324	577 944,86	2 175 929,50	577 944,86	2 175 929,50		1,00	
н325	577 945,71	2 175 929,57	577 945,71	2 175 929,57		1,00	
н326	577 948,30	2 175 930,10	577 948,30	2 175 930,10		1,00	
н327	577 951,06	2 175 930,37	577 951,06	2 175 930,37		1,00	
н328	577 953,40	2 175 930,46	577 953,40	2 175 930,46		1,00	
н329	577 955,73	2 175 930,35	577 955,73	2 175 930,35		1,00	
н330	577 960,11	2 175 929,84	577 960,11	2 175 929,84		1,00	
н331	577 965,05	2 175 927,66	577 965,05	2 175 927,66		1,00	
н332	577 968,28	2 175 925,47	577 968,28	2 175 925,47		1,00	
н333	577 969,65	2 175 924,29	577 969,65	2 175 924,29		1,00	
н334	577 970,28	2 175 924,36	577 970,28	2 175 924,36		1,00	
н335	577 973,22	2 175 924,43	577 973,22	2 175 924,43		1,00	
н336	577 976,17	2 175 924,24	577 976,17	2 175 924,24		1,00	

**Раздел 3**

**Сведения о местоположении измененных (уточненных) границ объекта**

<b>1</b>	<b>2</b>	<b>3</b>	<b>4</b>	<b>5</b>	<b>6</b>	<b>7</b>	<b>8</b>
н337	577 979,68	2 175 923,56	577 979,68	2 175 923,56	Картометрически й метод	1,00	—
н338	577 983,06	2 175 922,33	577 983,06	2 175 922,33		1,00	
н339	577 985,15	2 175 921,44	577 985,15	2 175 921,44		1,00	
н340	577 987,61	2 175 920,10	577 987,61	2 175 920,10		1,00	
н341	577 987,99	2 175 919,84	577 987,99	2 175 919,84		1,00	
н342	577 989,61	2 175 919,64	577 989,61	2 175 919,64		1,00	
н343	577 994,68	2 175 918,40	577 994,68	2 175 918,40		1,00	
н344	577 995,20	2 175 918,43	577 995,20	2 175 918,43		1,00	
н345	577 996,14	2 175 918,53	577 996,14	2 175 918,53		1,00	
н346	577 997,81	2 175 918,84	577 997,81	2 175 918,84		1,00	
н347	578 001,01	2 175 919,15	578 001,01	2 175 919,15		1,00	
н348	578 003,64	2 175 918,95	578 003,64	2 175 918,95		1,00	
н349	578 006,57	2 175 918,65	578 006,57	2 175 918,65		1,00	
н350	578 009,09	2 175 918,16	578 009,09	2 175 918,16		1,00	
н351	578 013,68	2 175 917,05	578 013,68	2 175 917,05		1,00	
н352	578 016,38	2 175 915,30	578 016,38	2 175 915,30		1,00	
н353	578 016,73	2 175 915,16	578 016,73	2 175 915,16		1,00	
н354	578 017,35	2 175 915,05	578 017,35	2 175 915,05		1,00	
н355	578 018,44	2 175 914,88	578 018,44	2 175 914,88		1,00	
н356	578 020,46	2 175 914,80	578 020,46	2 175 914,80		1,00	
н357	578 020,86	2 175 914,80	578 020,86	2 175 914,80		1,00	
н358	578 027,77	2 175 915,23	578 027,77	2 175 915,23		1,00	
н359	578 024,10	2 175 923,29	578 024,10	2 175 923,29		1,00	
н360	578 023,63	2 175 924,76	578 023,63	2 175 924,76		1,00	
н361	578 023,07	2 175 926,23	578 023,07	2 175 926,23		1,00	
н362	578 022,11	2 175 930,53	578 022,11	2 175 930,53		1,00	
н363	578 022,19	2 175 934,88	578 022,19	2 175 934,88		1,00	
н364	578 022,81	2 175 938,61	578 022,81	2 175 938,61		1,00	
н365	578 023,86	2 175 941,64	578 023,86	2 175 941,64		1,00	

## Раздел 3

## Сведения о местоположении измененных (уточненных) границ объекта

1	2	3	4	5	6	7	8
н366	578 024,07	2 175 942,11	578 024,07	2 175 942,11	Картометрически й метод	1,00	—
н367	578 023,14	2 175 946,10	578 023,14	2 175 946,10		1,00	
н368	578 022,71	2 175 947,78	578 022,71	2 175 947,78		1,00	
н369	578 022,16	2 175 950,31	578 022,16	2 175 950,31		1,00	
н370	578 021,41	2 175 954,16	578 021,41	2 175 954,16		1,00	
н371	578 020,10	2 175 961,87	578 020,10	2 175 961,87		1,00	
н372	578 020,02	2 175 962,47	578 020,02	2 175 962,47		1,00	
н373	578 019,24	2 175 966,88	578 019,24	2 175 966,88		1,00	
н374	578 019,17	2 175 967,37	578 019,17	2 175 967,37		1,00	
н375	578 018,72	2 175 969,26	578 018,72	2 175 969,26		1,00	
н376	578 018,18	2 175 972,20	578 018,18	2 175 972,20		1,00	
н377	578 017,47	2 175 975,55	578 017,47	2 175 975,55		1,00	
н378	578 016,79	2 175 979,32	578 016,79	2 175 979,32		1,00	
н379	578 016,27	2 175 982,69	578 016,27	2 175 982,69		1,00	
н380	578 016,04	2 175 987,42	578 016,04	2 175 987,42		1,00	
н381	578 015,53	2 175 990,83	578 015,53	2 175 990,83		1,00	
н382	578 015,19	2 175 992,68	578 015,19	2 175 992,68		1,00	
н383	578 014,94	2 175 995,03	578 014,94	2 175 995,03		1,00	
н384	578 014,81	2 175 997,46	578 014,81	2 175 997,46		1,00	
н385	578 013,83	2 176 000,49	578 013,83	2 176 000,49		1,00	
н386	578 013,34	2 176 004,17	578 013,34	2 176 004,17		1,00	
н387	578 013,34	2 176 007,58	578 013,34	2 176 007,58		1,00	
н388	578 013,69	2 176 010,18	578 013,69	2 176 010,18		1,00	
н389	578 014,18	2 176 012,34	578 014,18	2 176 012,34		1,00	
н390	578 015,15	2 176 015,46	578 015,15	2 176 015,46		1,00	
н391	578 016,49	2 176 018,34	578 016,49	2 176 018,34		1,00	
н392	578 024,75	2 176 033,35	578 024,75	2 176 033,35		1,00	
н393	578 026,41	2 176 036,06	578 026,41	2 176 036,06		1,00	
н394	578 027,36	2 176 037,44	578 027,36	2 176 037,44		1,00	

**Раздел 3**

**Сведения о местоположении измененных (уточненных) границ объекта**

<b>1</b>	<b>2</b>	<b>3</b>	<b>4</b>	<b>5</b>	<b>6</b>	<b>7</b>	<b>8</b>
н395	578 041,76	2 176 061,86	578 041,76	2 176 061,86	Картометрически й метод	1,00	—
н396	578 042,71	2 176 063,66	578 042,71	2 176 063,66		1,00	
н397	578 043,49	2 176 064,96	578 043,49	2 176 064,96		1,00	
н398	578 046,05	2 176 069,53	578 046,05	2 176 069,53		1,00	
н399	578 050,10	2 176 076,19	578 050,10	2 176 076,19		1,00	
н400	578 051,82	2 176 078,83	578 051,82	2 176 078,83		1,00	
н401	578 052,63	2 176 079,83	578 052,63	2 176 079,83		1,00	
н402	578 055,02	2 176 083,53	578 055,02	2 176 083,53		1,00	
н403	578 054,03	2 176 089,35	578 054,03	2 176 089,35		1,00	
н404	578 048,43	2 176 122,29	578 048,43	2 176 122,29		1,00	
н405	578 047,69	2 176 127,46	578 047,69	2 176 127,46		1,00	
н406	578 040,73	2 176 126,27	578 040,73	2 176 126,27		1,00	
н407	577 927,08	2 176 003,61	577 927,08	2 176 003,61		1,00	
н408	577 794,71	2 175 860,76	577 794,71	2 175 860,76		1,00	
н409	577 736,30	2 175 845,99	577 736,30	2 175 845,99		1,00	
н410	577 734,15	2 175 853,43	577 734,15	2 175 853,43		1,00	
н411	577 721,65	2 175 912,66	577 721,65	2 175 912,66		1,00	
н412	577 719,65	2 175 922,97	577 719,65	2 175 922,97		1,00	
н413	577 756,05	2 175 947,81	577 756,05	2 175 947,81		1,00	
н414	577 783,05	2 175 966,14	577 783,05	2 175 966,14		1,00	
н415	577 784,35	2 175 971,60	577 784,35	2 175 971,60		1,00	
н416	577 784,95	2 175 978,79	577 784,95	2 175 978,79		1,00	
н417	577 774,95	2 176 005,99	577 774,95	2 176 005,99		1,00	
н418	577 770,15	2 176 004,70	577 770,15	2 176 004,70	1,00		
н419	577 768,15	2 176 010,76	577 768,15	2 176 010,76	1,00		
н420	577 760,35	2 176 009,32	577 760,35	2 176 009,32	1,00		
н421	577 752,73	2 176 005,89	577 752,73	2 176 005,89	1,00		
н422	577 732,95	2 176 002,96	577 732,95	2 176 002,96	1,00		
н423	577 713,75	2 175 998,26	577 713,75	2 175 998,26	1,00		

**Раздел 3**

**Сведения о местоположении измененных (уточненных) границ объекта**

1	2	3	4	5	6	7	8
н424	577 710,05	2 175 997,20	577 710,05	2 175 997,20	Картометрически й метод	1,00	—
н425	577 703,35	2 175 996,59	577 703,35	2 175 996,59		1,00	
н426	577 701,15	2 175 995,23	577 701,15	2 175 995,23		1,00	
н427	577 685,25	2 175 991,29	577 685,25	2 175 991,29		1,00	
н428	577 675,84	2 175 988,96	577 675,84	2 175 988,96		1,00	
н429	577 671,45	2 176 009,99	577 671,45	2 176 009,99		1,00	
н430	577 669,95	2 176 093,52	577 669,95	2 176 093,52		1,00	
н184	577 669,06	2 176 143,26	577 669,06	2 176 143,26		1,00	
53:23-7.8(6)							
н431	572 843,60	2 179 759,50	572 843,60	2 179 759,50	Картометрически й метод	1,00	—
н432	572 827,73	2 179 755,73	572 827,73	2 179 755,73		1,00	
н433	572 819,40	2 179 753,76	572 819,40	2 179 753,76		1,00	
н434	572 793,26	2 179 740,74	572 793,26	2 179 740,74		1,00	
н435	572 790,70	2 179 739,43	572 790,70	2 179 739,43		1,00	
н436	572 778,42	2 179 733,30	572 778,42	2 179 733,30		1,00	
н437	572 768,52	2 179 726,59	572 768,52	2 179 726,59		1,00	
н438	572 813,45	2 179 640,79	572 813,45	2 179 640,79		1,00	
н439	572 818,47	2 179 645,66	572 818,47	2 179 645,66		1,00	
н440	572 880,42	2 179 715,27	572 880,42	2 179 715,27		1,00	
н441	572 874,01	2 179 721,82	572 874,01	2 179 721,82		1,00	
н442	572 873,80	2 179 722,26	572 873,80	2 179 722,26		1,00	
н443	572 870,14	2 179 726,37	572 870,14	2 179 726,37		1,00	
н444	572 851,80	2 179 746,89	572 851,80	2 179 746,89		1,00	
н445	572 847,70	2 179 751,47	572 847,70	2 179 751,47		1,00	
н446	572 847,80	2 179 754,13	572 847,80	2 179 754,13		1,00	
н431	572 843,60	2 179 759,50	572 843,60	2 179 759,50	1,00		
53:23-7.8(7)							
н447	575 527,53	2 177 284,43	575 527,53	2 177 284,43	Картометрически й метод	1,00	—
н448	575 516,19	2 177 273,99	575 516,19	2 177 273,99		1,00	
н449	575 414,17	2 177 178,73	575 414,17	2 177 178,73		1,00	

**Раздел 3**

**Сведения о местоположении измененных (уточненных) границ объекта**

<b>1</b>	<b>2</b>	<b>3</b>	<b>4</b>	<b>5</b>	<b>6</b>	<b>7</b>	<b>8</b>
н450	575 321,69	2 177 092,36	575 321,69	2 177 092,36	Картометрически й метод	1,00	—
н451	575 306,24	2 177 078,54	575 306,24	2 177 078,54		1,00	
н452	575 312,80	2 177 070,79	575 312,80	2 177 070,79		1,00	
н453	575 411,70	2 176 965,58	575 411,70	2 176 965,58		1,00	
н454	575 390,76	2 176 945,02	575 390,76	2 176 945,02		1,00	
н455	575 384,95	2 176 939,65	575 384,95	2 176 939,65		1,00	
н456	575 375,18	2 176 930,57	575 375,18	2 176 930,57		1,00	
н457	575 366,27	2 176 922,36	575 366,27	2 176 922,36		1,00	
н458	575 336,37	2 176 894,73	575 336,37	2 176 894,73		1,00	
н459	575 310,83	2 176 871,15	575 310,83	2 176 871,15		1,00	
н460	575 299,83	2 176 860,94	575 299,83	2 176 860,94		1,00	
н461	575 289,02	2 176 871,69	575 289,02	2 176 871,69		1,00	
н462	575 197,02	2 176 785,82	575 197,02	2 176 785,82		1,00	
н463	575 183,29	2 176 772,30	575 183,29	2 176 772,30		1,00	
н464	575 187,88	2 176 739,00	575 187,88	2 176 739,00		1,00	
н465	575 170,45	2 176 714,36	575 170,45	2 176 714,36		1,00	
н466	575 160,80	2 176 696,93	575 160,80	2 176 696,93		1,00	
н467	575 157,08	2 176 688,06	575 157,08	2 176 688,06		1,00	
н468	575 151,32	2 176 681,06	575 151,32	2 176 681,06		1,00	
н469	575 131,03	2 176 656,42	575 131,03	2 176 656,42		1,00	
н470	575 108,83	2 176 631,09	575 108,83	2 176 631,09		1,00	
н471	575 078,48	2 176 598,73	575 078,48	2 176 598,73		1,00	
н472	575 071,42	2 176 593,67	575 071,42	2 176 593,67		1,00	
н473	575 084,83	2 176 573,43	575 084,83	2 176 573,43		1,00	
н474	575 097,33	2 176 559,94	575 097,33	2 176 559,94		1,00	
н475	575 144,53	2 176 609,90	575 144,53	2 176 609,90		1,00	
н476	575 178,86	2 176 639,44	575 178,86	2 176 639,44		1,00	
н477	575 465,17	2 176 908,20	575 465,17	2 176 908,20		1,00	
н478	575 521,45	2 176 958,64	575 521,45	2 176 958,64	1,00		

**Раздел 3**

**Сведения о местоположении измененных (уточненных) границ объекта**

1	2	3	4	5	6	7	8
н479	575 556,09	2 176 996,23	575 556,09	2 176 996,23	Картометрический метод	1,00	—
н480	575 684,45	2 177 112,91	575 684,45	2 177 112,91		1,00	
н481	575 668,92	2 177 129,77	575 668,92	2 177 129,77		1,00	
н482	575 576,19	2 177 230,86	575 576,19	2 177 230,86		1,00	
н447	575 527,53	2 177 284,43	575 527,53	2 177 284,43		1,00	
53:23-7.8(8)							
н483	576 146,48	2 178 091,46	576 146,48	2 178 091,46	Картометрический метод	1,00	—
н484	576 028,30	2 177 987,12	576 028,30	2 177 987,12		1,00	
н485	575 998,13	2 177 960,32	575 998,13	2 177 960,32		1,00	
н486	575 855,24	2 177 825,99	575 855,24	2 177 825,99		1,00	
н487	575 999,04	2 177 669,39	575 999,04	2 177 669,39		1,00	
н488	576 008,66	2 177 660,84	576 008,66	2 177 660,84		1,00	
н489	576 025,88	2 177 649,82	576 025,88	2 177 649,82		1,00	
н490	576 027,97	2 177 647,51	576 027,97	2 177 647,51		1,00	
н491	576 067,03	2 177 606,58	576 067,03	2 177 606,58		1,00	
н492	576 078,15	2 177 593,60	576 078,15	2 177 593,60		1,00	
н493	576 133,48	2 177 536,59	576 133,48	2 177 536,59		1,00	
н494	576 424,59	2 177 801,73	576 424,59	2 177 801,73		1,00	
н495	576 403,09	2 177 823,71	576 403,09	2 177 823,71		1,00	
н496	576 369,18	2 177 859,91	576 369,18	2 177 859,91		1,00	
н497	576 354,65	2 177 874,06	576 354,65	2 177 874,06		1,00	
н498	576 323,42	2 177 907,45	576 323,42	2 177 907,45		1,00	
н499	576 307,49	2 177 926,60	576 307,49	2 177 926,60		1,00	
н500	576 232,68	2 178 006,44	576 232,68	2 178 006,44		1,00	
н501	576 150,35	2 178 088,19	576 150,35	2 178 088,19		1,00	
н483	576 146,48	2 178 091,46	576 146,48	2 178 091,46		1,00	
53:23-7.8(9)							
н502	577 728,93	2 177 403,04	577 728,93	2 177 403,04	Картометрический метод	1,00	—
н503	577 746,35	2 177 404,17	577 746,35	2 177 404,17		1,00	
н504	577 756,95	2 177 408,71	577 756,95	2 177 408,71		1,00	

**Раздел 3**

**Сведения о местоположении измененных (уточненных) границ объекта**

<b>1</b>	<b>2</b>	<b>3</b>	<b>4</b>	<b>5</b>	<b>6</b>	<b>7</b>	<b>8</b>
н505	577 750,15	2 177 427,95	577 750,15	2 177 427,95	Картометрически й метод	1,00	—
н506	577 745,35	2 177 427,57	577 745,35	2 177 427,57		1,00	
н507	577 743,75	2 177 462,80	577 743,75	2 177 462,80		1,00	
н508	577 743,15	2 177 475,15	577 743,15	2 177 475,15		1,00	
н509	577 734,95	2 177 477,72	577 734,95	2 177 477,72		1,00	
н510	577 735,35	2 177 479,54	577 735,35	2 177 479,54		1,00	
н511	577 720,65	2 177 476,51	577 720,65	2 177 476,51		1,00	
н512	577 720,45	2 177 477,42	577 720,45	2 177 477,42		1,00	
н513	577 684,35	2 177 474,24	577 684,35	2 177 474,24		1,00	
н514	577 679,35	2 177 473,71	577 679,35	2 177 473,71		1,00	
н515	577 680,15	2 177 464,69	577 680,15	2 177 464,69		1,00	
н516	577 682,55	2 177 456,74	577 682,55	2 177 456,74		1,00	
н517	577 683,75	2 177 456,89	577 683,75	2 177 456,89		1,00	
н518	577 684,15	2 177 453,48	577 684,15	2 177 453,48		1,00	
н519	577 685,65	2 177 438,56	577 685,65	2 177 438,56		1,00	
н520	577 685,85	2 177 437,50	577 685,85	2 177 437,50		1,00	
н521	577 685,95	2 177 436,06	577 685,95	2 177 436,06		1,00	
н522	577 687,85	2 177 418,03	577 687,85	2 177 418,03		1,00	
н523	577 688,35	2 177 418,03	577 688,35	2 177 418,03		1,00	
н524	577 689,05	2 177 400,99	577 689,05	2 177 400,99		1,00	
н525	577 685,05	2 177 399,85	577 685,05	2 177 399,85		1,00	
н526	577 656,25	2 177 397,50	577 656,25	2 177 397,50		1,00	
н527	577 656,35	2 177 396,97	577 656,35	2 177 396,97		1,00	
н528	577 652,65	2 177 396,82	577 652,65	2 177 396,82		1,00	
н529	577 640,85	2 177 395,38	577 640,85	2 177 395,38		1,00	
н530	577 634,75	2 177 394,93	577 634,75	2 177 394,93		1,00	
н531	577 627,15	2 177 394,32	577 627,15	2 177 394,32		1,00	
н532	577 613,15	2 177 393,41	577 613,15	2 177 393,41		1,00	
н533	577 606,15	2 177 392,88	577 606,15	2 177 392,88		1,00	



**Раздел 3**

<b>Сведения о местоположении измененных (уточненных) границ объекта</b>							
<b>1</b>	<b>2</b>	<b>3</b>	<b>4</b>	<b>5</b>	<b>6</b>	<b>7</b>	<b>8</b>
н534	577 593,21	2 177 392,35	577 593,21	2 177 392,35	Картометрически й метод	1,00	—
н535	577 587,91	2 177 454,86	577 587,91	2 177 454,86		1,00	
н536	577 601,25	2 177 454,69	577 601,25	2 177 454,69		1,00	
н537	577 622,55	2 177 453,71	577 622,55	2 177 453,71		1,00	
н538	577 637,25	2 177 453,10	577 637,25	2 177 453,10		1,00	
н539	577 647,55	2 177 454,84	577 647,55	2 177 454,84		1,00	
н540	577 642,85	2 177 481,89	577 642,85	2 177 481,89		1,00	
н541	577 643,95	2 177 482,04	577 643,95	2 177 482,04		1,00	
н542	577 646,95	2 177 484,61	577 646,95	2 177 484,61		1,00	
н543	577 646,15	2 177 493,63	577 646,15	2 177 493,63		1,00	
н544	577 646,45	2 177 493,63	577 646,45	2 177 493,63		1,00	
н545	577 645,25	2 177 505,44	577 645,25	2 177 505,44		1,00	
н546	577 669,73	2 177 507,65	577 669,73	2 177 507,65		1,00	
н547	577 662,80	2 177 535,67	577 662,80	2 177 535,67		1,00	
н548	577 656,30	2 177 565,09	577 656,30	2 177 565,09		1,00	
н549	577 980,58	2 177 634,06	577 980,58	2 177 634,06		1,00	
н550	577 973,82	2 177 664,53	577 973,82	2 177 664,53		1,00	
н551	577 972,43	2 177 670,65	577 972,43	2 177 670,65		1,00	
н552	577 966,58	2 177 696,43	577 966,58	2 177 696,43		1,00	
н553	577 960,10	2 177 725,02	577 960,10	2 177 725,02		1,00	
н554	577 952,09	2 177 759,98	577 952,09	2 177 759,98		1,00	
н555	578 142,22	2 177 801,15	578 142,22	2 177 801,15		1,00	
н556	578 140,27	2 177 808,82	578 140,27	2 177 808,82		1,00	
н557	578 152,29	2 177 811,19	578 152,29	2 177 811,19		1,00	
н558	578 175,26	2 177 815,96	578 175,26	2 177 815,96		1,00	
н559	578 168,54	2 177 845,26	578 168,54	2 177 845,26		1,00	
н560	578 165,33	2 177 857,35	578 165,33	2 177 857,35		1,00	
н561	578 172,45	2 177 858,67	578 172,45	2 177 858,67		1,00	
н562	578 194,90	2 177 863,37	578 194,90	2 177 863,37		1,00	

**Раздел 3**

**Сведения о местоположении измененных (уточненных) границ объекта**

<b>1</b>	<b>2</b>	<b>3</b>	<b>4</b>	<b>5</b>	<b>6</b>	<b>7</b>	<b>8</b>
н563	578 188,75	2 177 888,99	578 188,75	2 177 888,99	Картометрически й метод	1,00	—
н564	578 181,50	2 177 909,19	578 181,50	2 177 909,19		1,00	
н565	578 180,52	2 177 913,85	578 180,52	2 177 913,85		1,00	
н566	578 175,90	2 177 930,66	578 175,90	2 177 930,66		1,00	
н567	578 174,22	2 177 930,07	578 174,22	2 177 930,07		1,00	
н568	578 169,51	2 177 946,42	578 169,51	2 177 946,42		1,00	
н569	578 150,57	2 177 944,43	578 150,57	2 177 944,43		1,00	
н570	578 148,53	2 177 942,99	578 148,53	2 177 942,99		1,00	
н571	578 143,52	2 177 940,38	578 143,52	2 177 940,38		1,00	
н572	578 118,18	2 177 935,51	578 118,18	2 177 935,51		1,00	
н573	578 116,57	2 177 941,06	578 116,57	2 177 941,06		1,00	
н574	578 101,99	2 177 937,64	578 101,99	2 177 937,64		1,00	
н575	578 087,12	2 177 933,68	578 087,12	2 177 933,68		1,00	
н576	578 073,52	2 177 930,75	578 073,52	2 177 930,75		1,00	
н577	578 073,89	2 177 928,79	578 073,89	2 177 928,79		1,00	
н578	578 073,60	2 177 928,71	578 073,60	2 177 928,71		1,00	
н579	578 068,64	2 177 927,46	578 068,64	2 177 927,46		1,00	
н580	578 060,43	2 177 924,81	578 060,43	2 177 924,81		1,00	
н581	578 059,84	2 177 924,64	578 059,84	2 177 924,64		1,00	
н582	578 059,59	2 177 925,91	578 059,59	2 177 925,91		1,00	
н583	578 059,11	2 177 928,02	578 059,11	2 177 928,02		1,00	
н584	578 058,12	2 177 927,68	578 058,12	2 177 927,68		1,00	
н585	578 044,17	2 177 923,45	578 044,17	2 177 923,45		1,00	
н586	578 029,16	2 177 920,77	578 029,16	2 177 920,77		1,00	
н587	578 030,81	2 177 913,79	578 030,81	2 177 913,79		1,00	
н588	578 024,41	2 177 921,81	578 024,41	2 177 921,81		1,00	
н589	578 014,18	2 177 919,77	578 014,18	2 177 919,77		1,00	
н590	577 998,70	2 177 916,31	577 998,70	2 177 916,31		1,00	
н591	577 971,00	2 177 910,14	577 971,00	2 177 910,14		1,00	

**Раздел 3**

**Сведения о местоположении измененных (уточненных) границ объекта**

<b>1</b>	<b>2</b>	<b>3</b>	<b>4</b>	<b>5</b>	<b>6</b>	<b>7</b>	<b>8</b>
н592	577 954,52	2 177 904,07	577 954,52	2 177 904,07	Картометрически й метод	1,00	—
н593	577 955,74	2 177 900,78	577 955,74	2 177 900,78		1,00	
н594	577 939,45	2 177 897,37	577 939,45	2 177 897,37		1,00	
н595	577 935,64	2 177 895,52	577 935,64	2 177 895,52		1,00	
н596	577 929,62	2 177 892,61	577 929,62	2 177 892,61		1,00	
н597	577 907,27	2 177 888,07	577 907,27	2 177 888,07		1,00	
н598	577 906,70	2 177 889,87	577 906,70	2 177 889,87		1,00	
н599	577 885,25	2 177 885,52	577 885,25	2 177 885,52		1,00	
н600	577 867,61	2 177 883,35	577 867,61	2 177 883,35		1,00	
н601	577 867,87	2 177 879,04	577 867,87	2 177 879,04		1,00	
н602	577 848,89	2 177 875,38	577 848,89	2 177 875,38		1,00	
н603	577 848,91	2 177 874,85	577 848,91	2 177 874,85		1,00	
н604	577 836,52	2 177 871,82	577 836,52	2 177 871,82		1,00	
н605	577 829,72	2 177 866,11	577 829,72	2 177 866,11		1,00	
н606	577 828,79	2 177 869,64	577 828,79	2 177 869,64		1,00	
н607	577 825,71	2 177 868,99	577 825,71	2 177 868,99		1,00	
н608	577 818,48	2 177 867,47	577 818,48	2 177 867,47		1,00	
н609	577 806,45	2 177 864,95	577 806,45	2 177 864,95		1,00	
н610	577 808,13	2 177 854,47	577 808,13	2 177 854,47		1,00	
н611	577 812,05	2 177 829,60	577 812,05	2 177 829,60		1,00	
н612	577 812,16	2 177 829,38	577 812,16	2 177 829,38	1,00		
н613	577 813,64	2 177 819,55	577 813,64	2 177 819,55	1,00		
н614	577 529,48	2 177 759,25	577 529,48	2 177 759,25	1,00		
н615	577 526,00	2 177 775,68	577 526,00	2 177 775,68	1,00		
н616	577 497,57	2 177 769,83	577 497,57	2 177 769,83	1,00		
н617	577 497,03	2 177 769,76	577 497,03	2 177 769,76	1,00		
н618	577 480,03	2 177 766,55	577 480,03	2 177 766,55	1,00		
н619	577 461,57	2 177 762,54	577 461,57	2 177 762,54	1,00		
н620	577 457,89	2 177 761,79	577 457,89	2 177 761,79	1,00		

**Раздел 3**

**Сведения о местоположении измененных (уточненных) границ объекта**

<b>1</b>	<b>2</b>	<b>3</b>	<b>4</b>	<b>5</b>	<b>6</b>	<b>7</b>	<b>8</b>
н621	577 412,21	2 177 752,30	577 412,21	2 177 752,30	Картометрически й метод	1,00	—
н622	577 392,65	2 177 747,86	577 392,65	2 177 747,86		1,00	
н623	577 343,10	2 177 737,39	577 343,10	2 177 737,39		1,00	
н624	577 311,92	2 177 730,80	577 311,92	2 177 730,80		1,00	
н625	577 294,84	2 177 727,20	577 294,84	2 177 727,20		1,00	
н626	577 293,65	2 177 726,93	577 293,65	2 177 726,93		1,00	
н627	577 288,53	2 177 752,76	577 288,53	2 177 752,76		1,00	
н628	577 288,12	2 177 754,77	577 288,12	2 177 754,77		1,00	
н629	577 273,19	2 177 782,49	577 273,19	2 177 782,49		1,00	
н630	577 246,05	2 177 774,82	577 246,05	2 177 774,82		1,00	
н631	577 238,93	2 177 772,66	577 238,93	2 177 772,66		1,00	
н632	577 239,64	2 177 769,58	577 239,64	2 177 769,58		1,00	
н633	577 237,16	2 177 769,11	577 237,16	2 177 769,11		1,00	
н634	577 237,42	2 177 767,45	577 237,42	2 177 767,45		1,00	
н635	577 237,68	2 177 766,76	577 237,68	2 177 766,76		1,00	
н636	577 242,27	2 177 744,43	577 242,27	2 177 744,43		1,00	
н637	577 248,36	2 177 714,94	577 248,36	2 177 714,94		1,00	
н638	577 253,00	2 177 692,22	577 253,00	2 177 692,22		1,00	
н639	577 258,23	2 177 667,25	577 258,23	2 177 667,25		1,00	
н640	577 263,10	2 177 643,63	577 263,10	2 177 643,63		1,00	
н641	577 268,58	2 177 617,07	577 268,58	2 177 617,07		1,00	
н642	577 268,60	2 177 616,62	577 268,60	2 177 616,62		1,00	
н643	577 268,98	2 177 614,43	577 268,98	2 177 614,43		1,00	
н644	577 276,42	2 177 580,90	577 276,42	2 177 580,90		1,00	
н645	577 292,88	2 177 541,78	577 292,88	2 177 541,78		1,00	
н646	577 298,96	2 177 527,93	577 298,96	2 177 527,93		1,00	
н647	577 313,35	2 177 534,04	577 313,35	2 177 534,04		1,00	
н648	577 314,94	2 177 531,50	577 314,94	2 177 531,50		1,00	
н649	577 315,38	2 177 528,89	577 315,38	2 177 528,89		1,00	

**Раздел 3**

**Сведения о местоположении измененных (уточненных) границ объекта**

<b>1</b>	<b>2</b>	<b>3</b>	<b>4</b>	<b>5</b>	<b>6</b>	<b>7</b>	<b>8</b>
н650	577 317,36	2 177 517,04	577 317,36	2 177 517,04	Картометрически й метод	1,00	—
н651	577 318,53	2 177 509,94	577 318,53	2 177 509,94		1,00	
н652	577 389,69	2 177 521,78	577 389,69	2 177 521,78		1,00	
н653	577 391,28	2 177 502,97	577 391,28	2 177 502,97		1,00	
н654	577 418,36	2 177 496,01	577 418,36	2 177 496,01		1,00	
н655	577 426,34	2 177 496,60	577 426,34	2 177 496,60		1,00	
н656	577 443,23	2 177 500,03	577 443,23	2 177 500,03		1,00	
н657	577 462,84	2 177 508,34	577 462,84	2 177 508,34		1,00	
н658	577 468,85	2 177 472,34	577 468,85	2 177 472,34		1,00	
н659	577 471,45	2 177 454,24	577 471,45	2 177 454,24		1,00	
н660	577 456,85	2 177 452,34	577 456,85	2 177 452,34		1,00	
н661	577 461,65	2 177 400,15	577 461,65	2 177 400,15		1,00	
н662	577 484,05	2 177 401,90	577 484,05	2 177 401,90		1,00	
н663	577 489,46	2 177 402,36	577 489,46	2 177 402,36		1,00	
н664	577 492,15	2 177 382,05	577 492,15	2 177 382,05		1,00	
н665	577 556,20	2 177 389,29	577 556,20	2 177 389,29		1,00	
н666	577 586,30	2 177 392,05	577 586,30	2 177 392,05		1,00	
н667	577 597,86	2 177 248,27	577 597,86	2 177 248,27		1,00	
н668	577 567,49	2 177 245,83	577 567,49	2 177 245,83		1,00	
н669	577 536,08	2 177 242,77	577 536,08	2 177 242,77		1,00	
н670	577 534,41	2 177 242,66	577 534,41	2 177 242,66		1,00	
н671	577 533,78	2 177 242,61	577 533,78	2 177 242,61		1,00	
н672	577 523,27	2 177 241,70	577 523,27	2 177 241,70		1,00	
н673	577 490,95	2 177 238,88	577 490,95	2 177 238,88		1,00	
н674	577 491,35	2 177 233,73	577 491,35	2 177 233,73		1,00	
н675	577 487,35	2 177 233,50	577 487,35	2 177 233,50		1,00	
н676	577 473,05	2 177 232,29	577 473,05	2 177 232,29		1,00	
н677	577 471,47	2 177 252,67	577 471,47	2 177 252,67		1,00	
н678	577 467,48	2 177 252,29	577 467,48	2 177 252,29		1,00	

**Раздел 3**

**Сведения о местоположении измененных (уточненных) границ объекта**

1	2	3	4	5	6	7	8
н679	577 467,10	2 177 257,05	577 467,10	2 177 257,05	Картометрически й метод	1,00	—
н680	577 310,03	2 177 244,96	577 310,03	2 177 244,96		1,00	
н681	577 310,04	2 177 244,94	577 310,04	2 177 244,94		1,00	
н682	577 310,84	2 177 236,23	577 310,84	2 177 236,23		1,00	
н683	577 311,51	2 177 229,25	577 311,51	2 177 229,25		1,00	
н684	577 296,76	2 177 227,64	577 296,76	2 177 227,64		1,00	
н685	577 302,12	2 177 182,12	577 302,12	2 177 182,12		1,00	
н686	577 306,44	2 177 145,56	577 306,44	2 177 145,56		1,00	
н687	577 308,50	2 177 128,17	577 308,50	2 177 128,17		1,00	
н688	577 605,28	2 177 152,68	577 605,28	2 177 152,68		1,00	
н689	577 607,30	2 177 126,48	577 607,30	2 177 126,48		1,00	
н690	577 672,91	2 177 128,28	577 672,91	2 177 128,28		1,00	
н691	577 723,14	2 177 131,80	577 723,14	2 177 131,80		1,00	
н692	577 719,35	2 177 171,62	577 719,35	2 177 171,62		1,00	
н693	577 714,95	2 177 206,08	577 714,95	2 177 206,08		1,00	
н694	577 713,65	2 177 210,33	577 713,65	2 177 210,33		1,00	
н695	577 690,95	2 177 207,90	577 690,95	2 177 207,90		1,00	
н696	577 686,15	2 177 208,36	577 686,15	2 177 208,36		1,00	
н697	577 660,25	2 177 226,31	577 660,25	2 177 226,31		1,00	
н698	577 648,95	2 177 231,38	577 648,95	2 177 231,38		1,00	
н699	577 642,75	2 177 231,46	577 642,75	2 177 231,46		1,00	
н700	577 633,05	2 177 226,01	577 633,05	2 177 226,01		1,00	
н701	577 630,15	2 177 222,98	577 630,15	2 177 222,98		1,00	
н702	577 619,75	2 177 222,07	577 619,75	2 177 222,07		1,00	
н703	577 599,97	2 177 221,32	577 599,97	2 177 221,32		1,00	
н704	577 598,33	2 177 242,25	577 598,33	2 177 242,25		1,00	
н705	577 617,65	2 177 245,17	577 617,65	2 177 245,17		1,00	
н706	577 626,65	2 177 245,25	577 626,65	2 177 245,25	1,00		
н707	577 633,95	2 177 245,93	577 633,95	2 177 245,93	1,00		

**Раздел 3**

**Сведения о местоположении измененных (уточненных) границ объекта**

1	2	3	4	5	6	7	8
н708	577 659,05	2 177 247,44	577 659,05	2 177 247,44	Картометрически й метод	1,00	—
н709	577 670,85	2 177 248,20	577 670,85	2 177 248,20		1,00	
н710	577 671,85	2 177 250,17	577 671,85	2 177 250,17		1,00	
н711	577 685,34	2 177 251,28	577 685,34	2 177 251,28		1,00	
н712	577 697,65	2 177 252,29	577 697,65	2 177 252,29		1,00	
н713	577 765,15	2 177 258,50	577 765,15	2 177 258,50		1,00	
н714	577 765,15	2 177 259,64	577 765,15	2 177 259,64		1,00	
н715	577 759,55	2 177 312,13	577 759,55	2 177 312,13		1,00	
н716	577 756,75	2 177 311,83	577 756,75	2 177 311,83		1,00	
н717	577 756,45	2 177 315,77	577 756,45	2 177 315,77		1,00	
н718	577 755,95	2 177 323,57	577 755,95	2 177 323,57		1,00	
н719	577 751,95	2 177 323,34	577 751,95	2 177 323,34		1,00	
н720	577 751,65	2 177 334,10	577 751,65	2 177 334,10		1,00	
н721	577 754,85	2 177 334,71	577 754,85	2 177 334,71		1,00	
н722	577 753,65	2 177 345,46	577 753,65	2 177 345,46		1,00	
н723	577 753,55	2 177 355,01	577 753,55	2 177 355,01		1,00	
н724	577 731,85	2 177 368,87	577 731,85	2 177 368,87		1,00	
н725	577 729,35	2 177 389,02	577 729,35	2 177 389,02		1,00	
н726	577 728,95	2 177 402,43	577 728,95	2 177 402,43		1,00	
н502	577 728,93	2 177 403,04	577 728,93	2 177 403,04		1,00	
53:23-7.8(10)							
н727	579 125,12	2 176 780,96	579 125,12	2 176 780,96	Картометрически й метод	1,00	—
н728	578 918,53	2 176 749,55	578 918,53	2 176 749,55		1,00	
н729	578 922,88	2 176 722,05	578 922,88	2 176 722,05		1,00	
н730	578 863,68	2 176 713,03	578 863,68	2 176 713,03		1,00	
н731	578 872,19	2 176 658,45	578 872,19	2 176 658,45		1,00	
н732	578 876,91	2 176 628,72	578 876,91	2 176 628,72		1,00	
н733	578 879,98	2 176 609,26	578 879,98	2 176 609,26		1,00	
н734	578 846,38	2 176 604,10	578 846,38	2 176 604,10		1,00	

**Раздел 3**

**Сведения о местоположении измененных (уточненных) границ объекта**

1	2	3	4	5	6	7	8
н735	578 850,74	2 176 576,24	578 850,74	2 176 576,24	Картометрически й метод	1,00	—
н736	578 862,58	2 176 500,40	578 862,58	2 176 500,40		1,00	
н737	578 955,28	2 176 514,57	578 955,28	2 176 514,57		1,00	
н738	578 957,68	2 176 499,49	578 957,68	2 176 499,49		1,00	
н739	578 961,89	2 176 472,35	578 961,89	2 176 472,35		1,00	
н740	578 963,28	2 176 463,36	578 963,28	2 176 463,36		1,00	
н741	578 968,88	2 176 427,23	578 968,88	2 176 427,23		1,00	
н742	578 973,39	2 176 398,14	578 973,39	2 176 398,14		1,00	
н743	578 980,11	2 176 399,14	578 980,11	2 176 399,14		1,00	
н744	579 020,29	2 176 406,31	579 020,29	2 176 406,31		1,00	
н745	579 164,74	2 176 428,05	579 164,74	2 176 428,05		1,00	
н746	579 179,84	2 176 430,36	579 179,84	2 176 430,36		1,00	
н727	579 125,12	2 176 780,96	579 125,12	2 176 780,96		1,00	
53:23-7.8(11)							
н747	578 927,31	2 181 762,78	578 927,31	2 181 762,78	Картометрически й метод	1,00	—
н748	578 960,99	2 181 748,63	578 960,99	2 181 748,63		1,00	
н749	578 961,13	2 181 748,95	578 961,13	2 181 748,95		1,00	
н750	578 973,42	2 181 743,30	578 973,42	2 181 743,30		1,00	
н751	578 984,48	2 181 766,65	578 984,48	2 181 766,65		1,00	
н752	579 007,63	2 181 815,67	579 007,63	2 181 815,67		1,00	
н753	578 995,28	2 181 821,31	578 995,28	2 181 821,31		1,00	
н754	578 986,75	2 181 824,78	578 986,75	2 181 824,78		1,00	
н755	578 983,86	2 181 819,07	578 983,86	2 181 819,07		1,00	
н756	578 979,66	2 181 821,08	578 979,66	2 181 821,08		1,00	
н757	578 951,46	2 181 834,63	578 951,46	2 181 834,63		1,00	
н758	578 950,36	2 181 834,66	578 950,36	2 181 834,66		1,00	
н759	578 941,81	2 181 819,56	578 941,81	2 181 819,56		1,00	
н760	578 936,27	2 181 809,73	578 936,27	2 181 809,73		1,00	
н761	578 926,21	2 181 792,08	578 926,21	2 181 792,08	1,00		



**Раздел 3**

**Сведения о местоположении измененных (уточненных) границ объекта**

<b>1</b>	<b>2</b>	<b>3</b>	<b>4</b>	<b>5</b>	<b>6</b>	<b>7</b>	<b>8</b>
н762	578 924,53	2 181 788,83	578 924,53	2 181 788,83	Картометрически й метод	1,00	—
н763	578 927,95	2 181 790,48	578 927,95	2 181 790,48		1,00	
н764	578 933,34	2 181 787,46	578 933,34	2 181 787,46		1,00	
н765	578 938,64	2 181 784,41	578 938,64	2 181 784,41		1,00	
н747	578 927,31	2 181 762,78	578 927,31	2 181 762,78		1,00	
53:23-7.8(12)							
н766	579 080,40	2 182 348,79	579 080,40	2 182 348,79	Картометрически й метод	1,00	—
н767	579 008,56	2 182 313,16	579 008,56	2 182 313,16		1,00	
н768	578 931,47	2 182 270,05	578 931,47	2 182 270,05		1,00	
н769	578 980,01	2 182 216,11	578 980,01	2 182 216,11		1,00	
н770	578 983,10	2 182 210,46	578 983,10	2 182 210,46		1,00	
н771	578 987,80	2 182 200,51	578 987,80	2 182 200,51		1,00	
н772	579 043,87	2 182 156,58	579 043,87	2 182 156,58		1,00	
н773	579 055,76	2 182 147,60	579 055,76	2 182 147,60		1,00	
н774	579 055,89	2 182 147,30	579 055,89	2 182 147,30		1,00	
н775	579 087,51	2 182 122,86	579 087,51	2 182 122,86		1,00	
н776	579 095,67	2 182 132,44	579 095,67	2 182 132,44		1,00	
н777	579 112,61	2 182 150,79	579 112,61	2 182 150,79		1,00	
н778	579 114,00	2 182 151,64	579 114,00	2 182 151,64		1,00	
н779	579 120,44	2 182 160,82	579 120,44	2 182 160,82		1,00	
н780	579 133,46	2 182 177,46	579 133,46	2 182 177,46		1,00	
н781	579 156,27	2 182 207,34	579 156,27	2 182 207,34		1,00	
н782	579 147,39	2 182 223,00	579 147,39	2 182 223,00		1,00	
н783	579 135,64	2 182 245,84	579 135,64	2 182 245,84		1,00	
н784	579 113,66	2 182 288,24	579 113,66	2 182 288,24		1,00	
н785	579 111,19	2 182 292,92	579 111,19	2 182 292,92		1,00	
н786	579 109,78	2 182 295,75	579 109,78	2 182 295,75		1,00	
н787	579 100,73	2 182 313,08	579 100,73	2 182 313,08		1,00	
н788	579 100,63	2 182 313,23	579 100,63	2 182 313,23		1,00	

**Раздел 3**

**Сведения о местоположении измененных (уточненных) границ объекта**

<b>1</b>	<b>2</b>	<b>3</b>	<b>4</b>	<b>5</b>	<b>6</b>	<b>7</b>	<b>8</b>
н789	579 100,59	2 182 313,21	579 100,59	2 182 313,21	Картометрически й метод	1,00	—
н766	579 080,40	2 182 348,79	579 080,40	2 182 348,79		1,00	
53:23-7.8(13)							
н790	578 879,46	2 180 899,62	578 879,46	2 180 899,62	Картометрически й метод	1,00	—
н791	578 869,59	2 180 895,97	578 869,59	2 180 895,97		1,00	
н792	578 799,65	2 180 870,96	578 799,65	2 180 870,96		1,00	
н793	578 799,28	2 180 870,77	578 799,28	2 180 870,77		1,00	
н794	578 799,61	2 180 826,44	578 799,61	2 180 826,44		1,00	
н795	578 799,62	2 180 807,41	578 799,62	2 180 807,41		1,00	
н796	578 770,45	2 180 694,75	578 770,45	2 180 694,75		1,00	
н797	578 766,05	2 180 672,98	578 766,05	2 180 672,98		1,00	
н798	578 759,56	2 180 675,32	578 759,56	2 180 675,32		1,00	
н799	578 752,15	2 180 676,60	578 752,15	2 180 676,60		1,00	
н800	578 751,36	2 180 647,96	578 751,36	2 180 647,96		1,00	
н801	578 751,02	2 180 643,62	578 751,02	2 180 643,62		1,00	
н802	578 744,80	2 180 611,40	578 744,80	2 180 611,40		1,00	
н803	578 748,66	2 180 609,02	578 748,66	2 180 609,02		1,00	
н804	578 757,02	2 180 606,65	578 757,02	2 180 606,65		1,00	
н805	578 762,15	2 180 606,65	578 762,15	2 180 606,65		1,00	
н806	578 774,13	2 180 611,27	578 774,13	2 180 611,27		1,00	
н807	578 774,38	2 180 615,15	578 774,38	2 180 615,15		1,00	
н808	578 778,61	2 180 641,53	578 778,61	2 180 641,53		1,00	
н809	578 778,76	2 180 641,75	578 778,76	2 180 641,75		1,00	
н810	578 788,78	2 180 656,24	578 788,78	2 180 656,24		1,00	
н811	578 827,38	2 180 646,21	578 827,38	2 180 646,21		1,00	
н812	578 833,05	2 180 674,24	578 833,05	2 180 674,24		1,00	
н813	578 844,56	2 180 679,60	578 844,56	2 180 679,60		1,00	
н814	578 943,77	2 180 656,95	578 943,77	2 180 656,95		1,00	
н815	578 964,72	2 180 669,71	578 964,72	2 180 669,71		1,00	

**Раздел 3**

**Сведения о местоположении измененных (уточненных) границ объекта**

<b>1</b>	<b>2</b>	<b>3</b>	<b>4</b>	<b>5</b>	<b>6</b>	<b>7</b>	<b>8</b>
н816	578 974,31	2 180 675,53	578 974,31	2 180 675,53	Картометрически й метод	1,00	—
н790	578 879,46	2 180 899,62	578 879,46	2 180 899,62		1,00	
53:23-7.8(14)							
н817	579 304,64	2 181 511,40	579 304,64	2 181 511,40	Картометрически й метод	1,00	—
н818	579 256,90	2 181 495,31	579 256,90	2 181 495,31		1,00	
н819	579 220,32	2 181 480,39	579 220,32	2 181 480,39		1,00	
н820	579 222,74	2 181 474,49	579 222,74	2 181 474,49		1,00	
н821	579 191,16	2 181 462,33	579 191,16	2 181 462,33		1,00	
н822	579 188,14	2 181 444,03	579 188,14	2 181 444,03		1,00	
н823	579 191,07	2 181 434,97	579 191,07	2 181 434,97		1,00	
н824	579 193,89	2 181 427,16	579 193,89	2 181 427,16		1,00	
н825	579 194,86	2 181 424,56	579 194,86	2 181 424,56		1,00	
н826	579 197,28	2 181 417,91	579 197,28	2 181 417,91		1,00	
н827	579 182,90	2 181 412,38	579 182,90	2 181 412,38		1,00	
н828	579 184,55	2 181 405,62	579 184,55	2 181 405,62		1,00	
н829	579 132,43	2 181 386,03	579 132,43	2 181 386,03		1,00	
н830	579 127,92	2 181 384,38	579 127,92	2 181 384,38		1,00	
н831	579 112,47	2 181 421,51	579 112,47	2 181 421,51		1,00	
н832	579 102,74	2 181 416,23	579 102,74	2 181 416,23		1,00	
н833	578 969,91	2 181 353,04	578 969,91	2 181 353,04		1,00	
н834	578 941,85	2 181 365,08	578 941,85	2 181 365,08		1,00	
н835	578 821,88	2 181 423,35	578 821,88	2 181 423,35		1,00	
н836	578 735,11	2 181 239,51	578 735,11	2 181 239,51		1,00	
н837	578 745,33	2 181 217,14	578 745,33	2 181 217,14		1,00	
н838	578 779,95	2 181 134,77	578 779,95	2 181 134,77		1,00	
н839	579 183,31	2 181 295,69	579 183,31	2 181 295,69		1,00	
н840	579 197,49	2 181 300,52	579 197,49	2 181 300,52		1,00	
н841	579 220,30	2 181 309,56	579 220,30	2 181 309,56		1,00	
н842	579 452,16	2 181 401,37	579 452,16	2 181 401,37		1,00	

**Раздел 3**

**Сведения о местоположении измененных (уточненных) границ объекта**

1	2	3	4	5	6	7	8
н843	579 433,70	2 181 448,04	579 433,70	2 181 448,04	Картометрически й метод	1,00	—
н844	579 420,53	2 181 442,61	579 420,53	2 181 442,61		1,00	
н845	579 342,16	2 181 412,33	579 342,16	2 181 412,33		1,00	
н846	579 323,15	2 181 462,70	579 323,15	2 181 462,70		1,00	
н847	579 325,65	2 181 463,67	579 325,65	2 181 463,67		1,00	
н848	579 323,05	2 181 471,20	579 323,05	2 181 471,20		1,00	
н849	579 324,33	2 181 473,90	579 324,33	2 181 473,90		1,00	
н850	579 324,83	2 181 474,95	579 324,83	2 181 474,95		1,00	
н851	579 332,21	2 181 478,22	579 332,21	2 181 478,22		1,00	
н852	579 332,59	2 181 480,96	579 332,59	2 181 480,96		1,00	
н853	579 333,41	2 181 486,76	579 333,41	2 181 486,76		1,00	
н854	579 324,56	2 181 510,51	579 324,56	2 181 510,51		1,00	
н855	579 316,52	2 181 507,58	579 316,52	2 181 507,58		1,00	
н856	579 318,28	2 181 502,58	579 318,28	2 181 502,58		1,00	
н857	579 309,00	2 181 499,13	579 309,00	2 181 499,13		1,00	
н817	579 304,64	2 181 511,40	579 304,64	2 181 511,40		1,00	
53:23-7.8(15)							
н858	579 208,95	2 179 524,54	579 208,95	2 179 524,54	Картометрически й метод	1,00	—
н859	579 194,17	2 179 514,51	579 194,17	2 179 514,51		1,00	
н860	579 148,44	2 179 481,97	579 148,44	2 179 481,97		1,00	
н861	579 031,22	2 179 395,85	579 031,22	2 179 395,85		1,00	
н862	579 036,69	2 179 388,85	579 036,69	2 179 388,85		1,00	
н863	579 049,31	2 179 374,29	579 049,31	2 179 374,29		1,00	
н864	579 055,84	2 179 366,75	579 055,84	2 179 366,75		1,00	
н865	579 058,85	2 179 363,29	579 058,85	2 179 363,29		1,00	
н866	579 100,98	2 179 346,88	579 100,98	2 179 346,88		1,00	
н867	579 104,09	2 179 345,93	579 104,09	2 179 345,93		1,00	
н868	579 115,93	2 179 378,51	579 115,93	2 179 378,51		1,00	
н869	579 125,84	2 179 394,79	579 125,84	2 179 394,79		1,00	

**Раздел 3**

<b>Сведения о местоположении измененных (уточненных) границ объекта</b>							
<b>1</b>	<b>2</b>	<b>3</b>	<b>4</b>	<b>5</b>	<b>6</b>	<b>7</b>	<b>8</b>
н870	579 128,93	2 179 400,29	579 128,93	2 179 400,29	Картометрически й метод	1,00	—
н871	579 135,54	2 179 411,22	579 135,54	2 179 411,22		1,00	
н872	579 138,84	2 179 416,73	579 138,84	2 179 416,73		1,00	
н873	579 142,04	2 179 422,08	579 142,04	2 179 422,08		1,00	
н874	579 146,27	2 179 426,85	579 146,27	2 179 426,85		1,00	
н875	579 151,35	2 179 424,69	579 151,35	2 179 424,69		1,00	
н876	579 163,12	2 179 420,43	579 163,12	2 179 420,43		1,00	
н877	579 163,47	2 179 421,65	579 163,47	2 179 421,65		1,00	
н878	579 183,28	2 179 413,82	579 183,28	2 179 413,82		1,00	
н879	579 192,93	2 179 410,36	579 192,93	2 179 410,36		1,00	
н880	579 226,10	2 179 500,36	579 226,10	2 179 500,36		1,00	
н858	579 208,95	2 179 524,54	579 208,95	2 179 524,54		1,00	
53:23-7.8(16)							
н881	579 200,69	2 180 613,72	579 200,69	2 180 613,72	Картометрически й метод	1,00	—
н882	579 179,80	2 180 601,15	579 179,80	2 180 601,15		1,00	
н883	579 143,95	2 180 585,58	579 143,95	2 180 585,58		1,00	
н884	579 143,73	2 180 586,18	579 143,73	2 180 586,18		1,00	
н885	579 136,15	2 180 582,87	579 136,15	2 180 582,87		1,00	
н886	579 136,14	2 180 582,87	579 136,14	2 180 582,87		1,00	
н887	579 132,79	2 180 581,46	579 132,79	2 180 581,46		1,00	
н888	579 114,72	2 180 572,15	579 114,72	2 180 572,15		1,00	
н889	579 110,46	2 180 530,38	579 110,46	2 180 530,38		1,00	
н890	579 108,93	2 180 517,02	579 108,93	2 180 517,02		1,00	
н891	579 108,87	2 180 516,45	579 108,87	2 180 516,45		1,00	
н892	579 131,04	2 180 512,33	579 131,04	2 180 512,33		1,00	
н893	579 175,10	2 180 506,16	579 175,10	2 180 506,16		1,00	
н894	579 208,63	2 180 511,24	579 208,63	2 180 511,24		1,00	
н895	579 208,61	2 180 512,09	579 208,61	2 180 512,09		1,00	
н896	579 208,55	2 180 550,75	579 208,55	2 180 550,75		1,00	

**Раздел 3**

**Сведения о местоположении измененных (уточненных) границ объекта**

1	2	3	4	5	6	7	8
н881	579 200,69	2 180 613,72	579 200,69	2 180 613,72	Картометрический метод	1,00	—
53:23-7.8(17)							
н897	578 131,67	2 181 901,84	578 131,67	2 181 901,84	Картометрический метод	1,00	—
н898	578 128,19	2 181 898,68	578 128,19	2 181 898,68		1,00	
н899	578 056,86	2 181 832,75	578 056,86	2 181 832,75		1,00	
н900	578 062,10	2 181 813,25	578 062,10	2 181 813,25		1,00	
н901	578 069,60	2 181 700,23	578 069,60	2 181 700,23		1,00	
н902	578 060,93	2 181 699,77	578 060,93	2 181 699,77		1,00	
н903	578 015,93	2 181 697,35	578 015,93	2 181 697,35		1,00	
н904	578 020,36	2 181 605,97	578 020,36	2 181 605,97		1,00	
н905	578 020,51	2 181 591,89	578 020,51	2 181 591,89		1,00	
н906	577 968,80	2 181 538,42	577 968,80	2 181 538,42		1,00	
н907	577 935,90	2 181 504,38	577 935,90	2 181 504,38		1,00	
н908	577 851,41	2 181 416,83	577 851,41	2 181 416,83		1,00	
н909	577 849,76	2 181 419,02	577 849,76	2 181 419,02		1,00	
н910	577 816,65	2 181 380,81	577 816,65	2 181 380,81		1,00	
н911	577 746,68	2 181 308,43	577 746,68	2 181 308,43		1,00	
н912	577 664,00	2 181 222,85	577 664,00	2 181 222,85		1,00	
н913	577 712,71	2 181 255,71	577 712,71	2 181 255,71		1,00	
н914	577 747,38	2 181 227,27	577 747,38	2 181 227,27		1,00	
н915	577 806,45	2 181 211,28	577 806,45	2 181 211,28		1,00	
н916	577 851,51	2 181 211,26	577 851,51	2 181 211,26		1,00	
н917	577 899,18	2 181 217,86	577 899,18	2 181 217,86		1,00	
н918	577 943,47	2 181 220,08	577 943,47	2 181 220,08		1,00	
н919	577 968,86	2 181 211,92	577 968,86	2 181 211,92		1,00	
н920	577 973,07	2 181 201,26	577 973,07	2 181 201,26	1,00		
н921	578 047,71	2 181 178,67	578 047,71	2 181 178,67	1,00		
н922	578 498,14	2 181 354,81	578 498,14	2 181 354,81	1,00		
н923	578 492,43	2 181 486,56	578 492,43	2 181 486,56	1,00		

**Раздел 3**

**Сведения о местоположении измененных (уточненных) границ объекта**

<b>1</b>	<b>2</b>	<b>3</b>	<b>4</b>	<b>5</b>	<b>6</b>	<b>7</b>	<b>8</b>
н924	578 502,14	2 181 487,08	578 502,14	2 181 487,08	Картометрически й метод	1,00	—
н925	578 503,44	2 181 487,13	578 503,44	2 181 487,13		1,00	
н926	578 503,45	2 181 487,13	578 503,45	2 181 487,13		1,00	
н927	578 503,72	2 181 487,11	578 503,72	2 181 487,11		1,00	
н928	578 505,94	2 181 486,99	578 505,94	2 181 486,99		1,00	
н929	578 537,11	2 181 488,52	578 537,11	2 181 488,52		1,00	
н930	578 537,13	2 181 487,99	578 537,13	2 181 487,99		1,00	
н931	578 573,22	2 181 489,10	578 573,22	2 181 489,10		1,00	
н932	578 574,70	2 181 489,45	578 574,70	2 181 489,45		1,00	
н933	578 574,55	2 181 482,79	578 574,55	2 181 482,79		1,00	
н934	578 574,50	2 181 478,83	578 574,50	2 181 478,83		1,00	
н935	578 574,09	2 181 449,03	578 574,09	2 181 449,03		1,00	
н936	578 570,08	2 181 441,15	578 570,08	2 181 441,15		1,00	
н937	578 569,74	2 181 426,12	578 569,74	2 181 426,12		1,00	
н938	578 593,39	2 181 365,52	578 593,39	2 181 365,52		1,00	
н939	578 601,60	2 181 368,10	578 601,60	2 181 368,10		1,00	
н940	578 601,37	2 181 368,77	578 601,37	2 181 368,77		1,00	
н941	578 629,11	2 181 379,20	578 629,11	2 181 379,20		1,00	
н942	578 639,36	2 181 383,52	578 639,36	2 181 383,52		1,00	
н943	578 643,32	2 181 384,57	578 643,32	2 181 384,57		1,00	
н944	578 654,96	2 181 389,10	578 654,96	2 181 389,10		1,00	
н945	578 668,54	2 181 394,39	578 668,54	2 181 394,39		1,00	
н946	578 605,01	2 181 542,66	578 605,01	2 181 542,66		1,00	
н947	578 583,75	2 181 599,49	578 583,75	2 181 599,49		1,00	
н948	578 561,78	2 181 644,81	578 561,78	2 181 644,81		1,00	
н949	578 544,47	2 181 709,85	578 544,47	2 181 709,85		1,00	
н950	578 563,09	2 181 711,96	578 563,09	2 181 711,96		1,00	
н951	578 550,31	2 181 741,06	578 550,31	2 181 741,06		1,00	
н952	578 537,86	2 181 770,23	578 537,86	2 181 770,23		1,00	

**Раздел 3**

**Сведения о местоположении измененных (уточненных) границ объекта**

<b>1</b>	<b>2</b>	<b>3</b>	<b>4</b>	<b>5</b>	<b>6</b>	<b>7</b>	<b>8</b>
н953	578 550,84	2 181 774,63	578 550,84	2 181 774,63	Картометрически й метод	1,00	—
н954	578 546,74	2 181 836,03	578 546,74	2 181 836,03		1,00	
н955	578 548,20	2 181 840,50	578 548,20	2 181 840,50		1,00	
н956	578 531,18	2 181 862,58	578 531,18	2 181 862,58		1,00	
н957	578 527,93	2 181 862,12	578 527,93	2 181 862,12		1,00	
н958	578 475,06	2 181 854,73	578 475,06	2 181 854,73		1,00	
н959	578 486,20	2 181 619,07	578 486,20	2 181 619,07		1,00	
н960	578 420,37	2 181 615,58	578 420,37	2 181 615,58		1,00	
н961	578 421,62	2 181 605,24	578 421,62	2 181 605,24		1,00	
н962	578 422,09	2 181 601,00	578 422,09	2 181 601,00		1,00	
н963	578 422,37	2 181 598,52	578 422,37	2 181 598,52		1,00	
н964	578 423,06	2 181 582,48	578 423,06	2 181 582,48		1,00	
н965	578 422,57	2 181 582,38	578 422,57	2 181 582,38		1,00	
н966	578 422,92	2 181 572,69	578 422,92	2 181 572,69		1,00	
н967	578 423,29	2 181 562,70	578 423,29	2 181 562,70		1,00	
н968	578 423,01	2 181 551,32	578 423,01	2 181 551,32		1,00	
н969	578 421,21	2 181 551,25	578 421,21	2 181 551,25		1,00	
н970	578 421,25	2 181 531,32	578 421,25	2 181 531,32		1,00	
н971	578 422,95	2 181 531,15	578 422,95	2 181 531,15		1,00	
н972	578 423,31	2 181 521,39	578 423,31	2 181 521,39		1,00	
н973	578 423,04	2 181 512,66	578 423,04	2 181 512,66		1,00	
н974	578 422,81	2 181 505,30	578 422,81	2 181 505,30		1,00	
н975	578 406,05	2 181 498,31	578 406,05	2 181 498,31		1,00	
н976	578 414,86	2 181 471,12	578 414,86	2 181 471,12		1,00	
н977	578 391,69	2 181 461,70	578 391,69	2 181 461,70		1,00	
н978	578 386,52	2 181 474,39	578 386,52	2 181 474,39		1,00	
н979	578 380,14	2 181 489,93	578 380,14	2 181 489,93		1,00	
н980	578 373,58	2 181 488,77	578 373,58	2 181 488,77		1,00	
н981	578 355,01	2 181 482,10	578 355,01	2 181 482,10		1,00	



**Раздел 3**

**Сведения о местоположении измененных (уточненных) границ объекта**

<b>1</b>	<b>2</b>	<b>3</b>	<b>4</b>	<b>5</b>	<b>6</b>	<b>7</b>	<b>8</b>
н982	578 352,25	2 181 480,94	578 352,25	2 181 480,94	Картометрически й метод	1,00	—
н983	578 330,94	2 181 472,57	578 330,94	2 181 472,57		1,00	
н984	578 314,57	2 181 466,13	578 314,57	2 181 466,13		1,00	
н985	578 293,76	2 181 457,93	578 293,76	2 181 457,93		1,00	
н986	578 287,54	2 181 455,50	578 287,54	2 181 455,50		1,00	
н987	578 281,45	2 181 474,08	578 281,45	2 181 474,08		1,00	
н988	578 287,67	2 181 476,36	578 287,67	2 181 476,36		1,00	
н989	578 290,06	2 181 482,13	578 290,06	2 181 482,13		1,00	
н990	578 289,43	2 181 488,32	578 289,43	2 181 488,32		1,00	
н991	578 284,29	2 181 508,45	578 284,29	2 181 508,45		1,00	
н992	578 284,19	2 181 511,17	578 284,19	2 181 511,17		1,00	
н993	578 283,21	2 181 516,06	578 283,21	2 181 516,06		1,00	
н994	578 281,04	2 181 526,14	578 281,04	2 181 526,14		1,00	
н995	578 279,80	2 181 527,00	578 279,80	2 181 527,00		1,00	
н996	578 269,25	2 181 566,26	578 269,25	2 181 566,26		1,00	
н997	578 299,45	2 181 569,49	578 299,45	2 181 569,49		1,00	
н998	578 297,75	2 181 596,72	578 297,75	2 181 596,72		1,00	
н999	578 297,76	2 181 598,54	578 297,76	2 181 598,54		1,00	
н1000	578 297,75	2 181 609,28	578 297,75	2 181 609,28		1,00	
н1001	578 213,51	2 181 604,59	578 213,51	2 181 604,59		1,00	
н1002	578 213,19	2 181 615,58	578 213,19	2 181 615,58	1,00		
н1003	578 212,85	2 181 619,21	578 212,85	2 181 619,21	1,00		
н1004	578 211,23	2 181 622,49	578 211,23	2 181 622,49	1,00		
н1005	578 208,73	2 181 622,40	578 208,73	2 181 622,40	1,00		
н1006	578 203,85	2 181 621,84	578 203,85	2 181 621,84	1,00		
н1007	578 195,16	2 181 621,44	578 195,16	2 181 621,44	1,00		
н1008	578 194,93	2 181 624,84	578 194,93	2 181 624,84	1,00		
н1009	578 193,33	2 181 624,78	578 193,33	2 181 624,78	1,00		
н1010	578 190,01	2 181 687,73	578 190,01	2 181 687,73	1,00		

**Раздел 3**

**Сведения о местоположении измененных (уточненных) границ объекта**

<b>1</b>	<b>2</b>	<b>3</b>	<b>4</b>	<b>5</b>	<b>6</b>	<b>7</b>	<b>8</b>
н1011	578 189,37	2 181 700,59	578 189,37	2 181 700,59	Картометрически й метод	1,00	—
н1012	578 189,28	2 181 702,32	578 189,28	2 181 702,32		1,00	
н1013	578 188,23	2 181 722,31	578 188,23	2 181 722,31		1,00	
н1014	578 256,83	2 181 748,11	578 256,83	2 181 748,11		1,00	
н1015	578 256,48	2 181 749,61	578 256,48	2 181 749,61		1,00	
н1016	578 255,64	2 181 753,22	578 255,64	2 181 753,22		1,00	
н1017	578 298,66	2 181 767,24	578 298,66	2 181 767,24		1,00	
н1018	578 305,58	2 181 769,76	578 305,58	2 181 769,76		1,00	
н1019	578 306,03	2 181 769,93	578 306,03	2 181 769,93		1,00	
н1020	578 305,82	2 181 770,23	578 305,82	2 181 770,23		1,00	
н1021	578 299,24	2 181 792,29	578 299,24	2 181 792,29		1,00	
н1022	578 297,39	2 181 798,80	578 297,39	2 181 798,80		1,00	
н1023	578 296,82	2 181 799,33	578 296,82	2 181 799,33		1,00	
н1024	578 293,46	2 181 802,45	578 293,46	2 181 802,45		1,00	
н1025	578 270,25	2 181 875,27	578 270,25	2 181 875,27		1,00	
н1026	578 268,56	2 181 877,79	578 268,56	2 181 877,79		1,00	
н1027	578 260,29	2 181 874,07	578 260,29	2 181 874,07		1,00	
н1028	578 257,76	2 181 872,08	578 257,76	2 181 872,08		1,00	
н1029	578 256,90	2 181 870,99	578 256,90	2 181 870,99		1,00	
н1030	578 229,43	2 181 858,83	578 229,43	2 181 858,83		1,00	
н1031	578 195,68	2 181 843,34	578 195,68	2 181 843,34		1,00	
н1032	578 183,76	2 181 838,05	578 183,76	2 181 838,05		1,00	
н1033	578 172,33	2 181 833,30	578 172,33	2 181 833,30		1,00	
н1034	578 159,08	2 181 867,00	578 159,08	2 181 867,00		1,00	
н1035	578 150,85	2 181 886,43	578 150,85	2 181 886,43		1,00	
н897	578 131,67	2 181 901,84	578 131,67	2 181 901,84	1,00		
53:23-7.8(18)							
н1036	578 404,32	2 178 355,81	578 404,32	2 178 355,81	Картометрически й метод	1,00	—
н1037	578 393,29	2 178 355,76	578 393,29	2 178 355,76		1,00	

**Раздел 3**

**Сведения о местоположении измененных (уточненных) границ объекта**

<b>1</b>	<b>2</b>	<b>3</b>	<b>4</b>	<b>5</b>	<b>6</b>	<b>7</b>	<b>8</b>
н1038	578 324,17	2 178 354,88	578 324,17	2 178 354,88	Картометрически й метод	1,00	—
н1039	578 324,32	2 178 352,17	578 324,32	2 178 352,17		1,00	
н1040	578 324,83	2 178 343,03	578 324,83	2 178 343,03		1,00	
н1041	578 307,78	2 178 342,63	578 307,78	2 178 342,63		1,00	
н1042	578 310,06	2 178 300,76	578 310,06	2 178 300,76		1,00	
н1043	578 315,96	2 178 300,91	578 315,96	2 178 300,91		1,00	
н1044	578 327,05	2 178 301,24	578 327,05	2 178 301,24		1,00	
н1045	578 346,04	2 178 301,87	578 346,04	2 178 301,87		1,00	
н1046	578 350,24	2 178 302,02	578 350,24	2 178 302,02		1,00	
н1047	578 355,33	2 178 299,63	578 355,33	2 178 299,63		1,00	
н1048	578 356,55	2 178 285,73	578 356,55	2 178 285,73		1,00	
н1049	578 356,85	2 178 285,74	578 356,85	2 178 285,74		1,00	
н1050	578 358,29	2 178 284,58	578 358,29	2 178 284,58		1,00	
н1051	578 359,04	2 178 275,13	578 359,04	2 178 275,13		1,00	
н1052	578 364,34	2 178 275,25	578 364,34	2 178 275,25		1,00	
н1053	578 365,41	2 178 262,21	578 365,41	2 178 262,21		1,00	
н1054	578 362,83	2 178 261,93	578 362,83	2 178 261,93		1,00	
н1055	578 334,02	2 178 258,97	578 334,02	2 178 258,97		1,00	
н1056	578 336,11	2 178 231,85	578 336,11	2 178 231,85		1,00	
н1057	578 337,49	2 178 213,62	578 337,49	2 178 213,62		1,00	
н1058	578 333,75	2 178 211,96	578 333,75	2 178 211,96		1,00	
н1059	578 334,95	2 178 198,44	578 334,95	2 178 198,44		1,00	
н1060	578 339,11	2 178 129,08	578 339,11	2 178 129,08		1,00	
н1061	578 392,90	2 178 133,11	578 392,90	2 178 133,11		1,00	
н1062	578 412,88	2 178 134,31	578 412,88	2 178 134,31		1,00	
н1063	578 417,56	2 178 134,78	578 417,56	2 178 134,78		1,00	
н1064	578 423,67	2 178 135,38	578 423,67	2 178 135,38		1,00	
н1065	578 441,38	2 177 933,61	578 441,38	2 177 933,61		1,00	
н1066	578 430,81	2 177 932,80	578 430,81	2 177 932,80	1,00		

**Раздел 3**

**Сведения о местоположении измененных (уточненных) границ объекта**

<b>1</b>	<b>2</b>	<b>3</b>	<b>4</b>	<b>5</b>	<b>6</b>	<b>7</b>	<b>8</b>
н1067	578 259,84	2 177 917,77	578 259,84	2 177 917,77	Картометрически й метод	1,00	—
н1068	578 267,69	2 177 824,21	578 267,69	2 177 824,21		1,00	
н1069	578 286,59	2 177 821,88	578 286,59	2 177 821,88		1,00	
н1070	578 296,11	2 177 778,26	578 296,11	2 177 778,26		1,00	
н1071	578 305,20	2 177 778,68	578 305,20	2 177 778,68		1,00	
н1072	578 307,77	2 177 768,61	578 307,77	2 177 768,61		1,00	
н1073	578 320,25	2 177 739,80	578 320,25	2 177 739,80		1,00	
н1074	578 325,04	2 177 741,77	578 325,04	2 177 741,77		1,00	
н1075	578 674,16	2 177 873,26	578 674,16	2 177 873,26		1,00	
н1076	578 684,71	2 177 874,66	578 684,71	2 177 874,66		1,00	
н1077	578 652,50	2 178 338,36	578 652,50	2 178 338,36		1,00	
н1078	578 633,47	2 178 336,89	578 633,47	2 178 336,89		1,00	
н1079	578 541,19	2 178 331,58	578 541,19	2 178 331,58		1,00	
н1080	578 546,34	2 178 276,14	578 546,34	2 178 276,14		1,00	
н1081	578 532,08	2 178 274,77	578 532,08	2 178 274,77		1,00	
н1082	578 527,08	2 178 274,27	578 527,08	2 178 274,27		1,00	
н1083	578 525,79	2 178 293,34	578 525,79	2 178 293,34		1,00	
н1084	578 508,81	2 178 292,53	578 508,81	2 178 292,53		1,00	
н1085	578 508,78	2 178 295,24	578 508,78	2 178 295,24		1,00	
н1086	578 505,09	2 178 295,20	578 505,09	2 178 295,20		1,00	
н1087	578 505,12	2 178 292,35	578 505,12	2 178 292,35		1,00	
н1088	578 499,92	2 178 292,08	578 499,92	2 178 292,08		1,00	
н1089	578 488,06	2 178 303,69	578 488,06	2 178 303,69		1,00	
н1090	578 476,74	2 178 302,87	578 476,74	2 178 302,87		1,00	
н1091	578 473,46	2 178 302,63	578 473,46	2 178 302,63		1,00	
н1092	578 447,56	2 178 300,75	578 447,56	2 178 300,75		1,00	
н1093	578 420,89	2 178 298,87	578 420,89	2 178 298,87	1,00		
н1094	578 418,51	2 178 298,70	578 418,51	2 178 298,70	1,00		
н1095	578 409,38	2 178 298,11	578 409,38	2 178 298,11	1,00		

**Раздел 3**

**Сведения о местоположении измененных (уточненных) границ объекта**

1	2	3	4	5	6	7	8
н1036	578 404,32	2 178 355,81	578 404,32	2 178 355,81	Картометрический метод	1,00	—
53:23-7.8(19)							
н1096	578 441,49	2 179 381,96	578 441,49	2 179 381,96	Картометрический метод	1,00	—
н1097	578 433,78	2 179 360,70	578 433,78	2 179 360,70		1,00	
н1098	578 409,52	2 179 287,49	578 409,52	2 179 287,49		1,00	
н1099	578 407,91	2 179 275,20	578 407,91	2 179 275,20		1,00	
н1100	578 394,79	2 179 237,34	578 394,79	2 179 237,34		1,00	
н1101	578 413,95	2 179 227,97	578 413,95	2 179 227,97		1,00	
н1102	578 419,91	2 179 226,52	578 419,91	2 179 226,52		1,00	
н1103	578 434,96	2 179 219,95	578 434,96	2 179 219,95		1,00	
н1104	578 439,50	2 179 229,90	578 439,50	2 179 229,90		1,00	
н1105	578 456,05	2 179 222,19	578 456,05	2 179 222,19		1,00	
н1106	578 447,75	2 179 201,62	578 447,75	2 179 201,62		1,00	
н1107	578 443,46	2 179 201,31	578 443,46	2 179 201,31		1,00	
н1108	578 421,96	2 179 170,96	578 421,96	2 179 170,96		1,00	
н1109	578 417,61	2 179 166,70	578 417,61	2 179 166,70		1,00	
н1110	578 424,82	2 179 153,17	578 424,82	2 179 153,17		1,00	
н1111	578 423,17	2 179 143,49	578 423,17	2 179 143,49		1,00	
н1112	578 418,38	2 179 127,09	578 418,38	2 179 127,09		1,00	
н1113	578 414,27	2 179 113,06	578 414,27	2 179 113,06		1,00	
н1114	578 421,71	2 179 109,97	578 421,71	2 179 109,97		1,00	
н1115	578 422,75	2 179 109,54	578 422,75	2 179 109,54		1,00	
н1116	578 468,71	2 179 090,45	578 468,71	2 179 090,45		1,00	
н1117	578 525,63	2 179 066,80	578 525,63	2 179 066,80		1,00	
н1118	578 531,09	2 179 082,73	578 531,09	2 179 082,73	1,00		
н1119	578 537,06	2 179 100,16	578 537,06	2 179 100,16	1,00		
н1120	578 538,55	2 179 105,67	578 538,55	2 179 105,67	1,00		
н1121	578 533,78	2 179 110,27	578 533,78	2 179 110,27	1,00		
н1122	578 536,18	2 179 115,82	578 536,18	2 179 115,82	1,00		

**Раздел 3**

<b>Сведения о местоположении измененных (уточненных) границ объекта</b>							
<b>1</b>	<b>2</b>	<b>3</b>	<b>4</b>	<b>5</b>	<b>6</b>	<b>7</b>	<b>8</b>
н1123	578 551,22	2 179 161,25	578 551,22	2 179 161,25	Картометрически й метод	1,00	—
н1124	578 554,39	2 179 172,89	578 554,39	2 179 172,89		1,00	
н1125	578 554,07	2 179 203,28	578 554,07	2 179 203,28		1,00	
н1126	578 554,41	2 179 215,80	578 554,41	2 179 215,80		1,00	
н1127	578 581,25	2 179 283,21	578 581,25	2 179 283,21		1,00	
н1128	578 579,15	2 179 284,05	578 579,15	2 179 284,05		1,00	
н1129	578 586,97	2 179 303,79	578 586,97	2 179 303,79		1,00	
н1130	578 594,89	2 179 325,11	578 594,89	2 179 325,11		1,00	
н1131	578 478,32	2 179 368,30	578 478,32	2 179 368,30		1,00	
н1096	578 441,49	2 179 381,96	578 441,49	2 179 381,96		1,00	
53:23-7.8(20)							
н1132	578 200,64	2 178 706,39	578 200,64	2 178 706,39	Картометрически й метод	1,00	—
н1133	578 187,25	2 178 585,29	578 187,25	2 178 585,29		1,00	
н1134	577 852,97	2 178 441,93	577 852,97	2 178 441,93		1,00	
н1135	577 844,62	2 178 462,13	577 844,62	2 178 462,13		1,00	
н1136	577 809,86	2 178 446,58	577 809,86	2 178 446,58		1,00	
н1137	577 809,38	2 178 446,37	577 809,38	2 178 446,37		1,00	
н1138	577 762,57	2 178 424,91	577 762,57	2 178 424,91		1,00	
н1139	577 751,69	2 178 420,81	577 751,69	2 178 420,81		1,00	
н1140	577 759,61	2 178 401,88	577 759,61	2 178 401,88		1,00	
н1141	577 787,62	2 178 334,62	577 787,62	2 178 334,62		1,00	
н1142	577 825,12	2 178 349,04	577 825,12	2 178 349,04		1,00	
н1143	577 825,54	2 178 349,36	577 825,54	2 178 349,36		1,00	
н1144	577 854,64	2 178 360,59	577 854,64	2 178 360,59		1,00	
н1145	577 864,33	2 178 334,11	577 864,33	2 178 334,11		1,00	
н1146	577 892,94	2 178 345,17	577 892,94	2 178 345,17		1,00	
н1147	577 891,17	2 178 349,66	577 891,17	2 178 349,66		1,00	
н1148	577 901,92	2 178 353,92	577 901,92	2 178 353,92		1,00	
н1149	577 903,49	2 178 349,50	577 903,49	2 178 349,50		1,00	

**Раздел 3**

**Сведения о местоположении измененных (уточненных) границ объекта**

<b>1</b>	<b>2</b>	<b>3</b>	<b>4</b>	<b>5</b>	<b>6</b>	<b>7</b>	<b>8</b>
н1150	577 925,39	2 178 357,97	577 925,39	2 178 357,97	Картометрически й метод	1,00	—
н1151	577 923,52	2 178 362,60	577 923,52	2 178 362,60		1,00	
н1152	577 930,12	2 178 365,27	577 930,12	2 178 365,27		1,00	
н1153	577 932,00	2 178 360,48	577 932,00	2 178 360,48		1,00	
н1154	577 942,03	2 178 364,57	577 942,03	2 178 364,57		1,00	
н1155	577 942,04	2 178 364,57	577 942,04	2 178 364,57		1,00	
н1156	577 978,20	2 178 379,70	577 978,20	2 178 379,70		1,00	
н1157	578 078,29	2 178 419,84	578 078,29	2 178 419,84		1,00	
н1158	578 088,19	2 178 422,83	578 088,19	2 178 422,83		1,00	
н1159	578 110,19	2 178 431,50	578 110,19	2 178 431,50		1,00	
н1160	578 109,30	2 178 433,97	578 109,30	2 178 433,97		1,00	
н1161	578 137,28	2 178 445,31	578 137,28	2 178 445,31		1,00	
н1162	578 137,30	2 178 445,31	578 137,30	2 178 445,31		1,00	
н1163	578 140,56	2 178 445,81	578 140,56	2 178 445,81		1,00	
н1164	578 238,08	2 178 461,09	578 238,08	2 178 461,09		1,00	
н1165	578 270,75	2 178 475,95	578 270,75	2 178 475,95		1,00	
н1166	578 277,47	2 178 479,13	578 277,47	2 178 479,13		1,00	
н1167	578 320,47	2 178 499,06	578 320,47	2 178 499,06		1,00	
н1168	578 347,01	2 178 511,85	578 347,01	2 178 511,85		1,00	
н1169	578 378,85	2 178 525,09	578 378,85	2 178 525,09		1,00	
н1170	578 392,34	2 178 531,84	578 392,34	2 178 531,84		1,00	
н1171	578 416,08	2 178 543,74	578 416,08	2 178 543,74		1,00	
н1172	578 454,99	2 178 552,60	578 454,99	2 178 552,60		1,00	
н1173	578 457,24	2 178 575,81	578 457,24	2 178 575,81		1,00	
н1174	578 472,87	2 178 577,90	578 472,87	2 178 577,90		1,00	
н1175	578 470,12	2 178 597,99	578 470,12	2 178 597,99		1,00	
н1176	578 467,00	2 178 597,93	578 467,00	2 178 597,93		1,00	
н1177	578 465,69	2 178 610,04	578 465,69	2 178 610,04		1,00	
н1178	578 490,99	2 178 612,56	578 490,99	2 178 612,56	1,00		

**Раздел 3**

**Сведения о местоположении измененных (уточненных) границ объекта**

1	2	3	4	5	6	7	8
н1179	578 489,55	2 178 635,74	578 489,55	2 178 635,74	Картометрически й метод	1,00	—
н1180	578 465,81	2 178 638,92	578 465,81	2 178 638,92		1,00	
н1181	578 395,37	2 178 649,28	578 395,37	2 178 649,28		1,00	
н1182	578 320,37	2 178 664,17	578 320,37	2 178 664,17		1,00	
н1183	578 284,05	2 178 669,43	578 284,05	2 178 669,43		1,00	
н1184	578 273,28	2 178 670,92	578 273,28	2 178 670,92		1,00	
н1185	578 271,31	2 178 675,18	578 271,31	2 178 675,18		1,00	
н1186	578 266,81	2 178 672,89	578 266,81	2 178 672,89		1,00	
н1187	578 263,96	2 178 679,60	578 263,96	2 178 679,60		1,00	
н1188	578 226,13	2 178 684,95	578 226,13	2 178 684,95		1,00	
н1189	578 219,18	2 178 686,28	578 219,18	2 178 686,28		1,00	
н1190	578 218,17	2 178 686,47	578 218,17	2 178 686,47		1,00	
н1191	578 215,42	2 178 687,04	578 215,42	2 178 687,04		1,00	
н1192	578 215,46	2 178 688,97	578 215,46	2 178 688,97		1,00	
н1193	578 215,35	2 178 689,17	578 215,35	2 178 689,17		1,00	
н1194	578 215,50	2 178 690,46	578 215,50	2 178 690,46		1,00	
н1195	578 219,54	2 178 689,95	578 219,54	2 178 689,95		1,00	
н1196	578 221,06	2 178 703,17	578 221,06	2 178 703,17		1,00	
н1132	578 200,64	2 178 706,39	578 200,64	2 178 706,39	1,00		
53:23-7.8(21)							
н1197	578 901,75	2 181 736,29	578 901,75	2 181 736,29	Картометрически й метод	1,00	—
н1198	578 898,77	2 181 735,73	578 898,77	2 181 735,73		1,00	
н1199	578 894,18	2 181 732,45	578 894,18	2 181 732,45		1,00	
н1200	578 889,27	2 181 724,61	578 889,27	2 181 724,61		1,00	
н1201	578 888,91	2 181 718,56	578 888,91	2 181 718,56		1,00	
н1202	578 882,89	2 181 697,69	578 882,89	2 181 697,69		1,00	
н1203	578 890,47	2 181 694,10	578 890,47	2 181 694,10		1,00	
н1204	578 885,69	2 181 680,40	578 885,69	2 181 680,40		1,00	
н1205	578 883,31	2 181 675,19	578 883,31	2 181 675,19		1,00	



**Раздел 3**

**Сведения о местоположении измененных (уточненных) границ объекта**

1	2	3	4	5	6	7	8
н1206	578 875,89	2 181 658,70	578 875,89	2 181 658,70	Картометрически й метод	1,00	—
н1207	578 886,84	2 181 652,21	578 886,84	2 181 652,21		1,00	
н1208	578 895,01	2 181 647,73	578 895,01	2 181 647,73		1,00	
н1209	578 899,81	2 181 644,95	578 899,81	2 181 644,95		1,00	
н1210	578 900,94	2 181 646,89	578 900,94	2 181 646,89		1,00	
н1211	578 905,03	2 181 644,54	578 905,03	2 181 644,54		1,00	
н1212	578 910,96	2 181 641,12	578 910,96	2 181 641,12		1,00	
н1213	578 922,46	2 181 635,80	578 922,46	2 181 635,80		1,00	
н1214	578 957,97	2 181 710,71	578 957,97	2 181 710,71		1,00	
н1215	578 945,81	2 181 716,54	578 945,81	2 181 716,54		1,00	
н1216	578 935,63	2 181 721,25	578 935,63	2 181 721,25		1,00	
н1217	578 926,94	2 181 726,08	578 926,94	2 181 726,08		1,00	
н1218	578 918,62	2 181 729,26	578 918,62	2 181 729,26		1,00	
н1219	578 914,15	2 181 731,07	578 914,15	2 181 731,07		1,00	
н1220	578 911,95	2 181 731,73	578 911,95	2 181 731,73		1,00	
н1221	578 907,17	2 181 733,16	578 907,17	2 181 733,16		1,00	
н1197	578 901,75	2 181 736,29	578 901,75	2 181 736,29		1,00	
53:23-7.8(22)							
н1222	578 625,49	2 180 241,50	578 625,49	2 180 241,50	Картометрически й метод	1,00	—
н1223	578 618,91	2 180 242,47	578 618,91	2 180 242,47		1,00	
н1224	578 553,14	2 180 263,59	578 553,14	2 180 263,59		1,00	
н1225	578 510,22	2 180 162,22	578 510,22	2 180 162,22		1,00	
н1226	578 502,62	2 180 137,79	578 502,62	2 180 137,79		1,00	
н1227	578 498,75	2 180 120,51	578 498,75	2 180 120,51		1,00	
н1228	578 492,05	2 180 097,60	578 492,05	2 180 097,60		1,00	
н1229	578 482,17	2 180 069,71	578 482,17	2 180 069,71		1,00	
н1230	578 482,99	2 180 069,21	578 482,99	2 180 069,21		1,00	
н1231	578 478,19	2 180 058,20	578 478,19	2 180 058,20		1,00	
н1232	578 476,57	2 180 056,52	578 476,57	2 180 056,52		1,00	

**Раздел 3**

**Сведения о местоположении измененных (уточненных) границ объекта**

<b>1</b>	<b>2</b>	<b>3</b>	<b>4</b>	<b>5</b>	<b>6</b>	<b>7</b>	<b>8</b>
н1233	578 474,51	2 180 050,12	578 474,51	2 180 050,12	Картометрически й метод	1,00	—
н1234	578 474,07	2 180 048,77	578 474,07	2 180 048,77		1,00	
н1235	578 461,04	2 180 050,16	578 461,04	2 180 050,16		1,00	
н1236	578 451,73	2 180 034,67	578 451,73	2 180 034,67		1,00	
н1237	578 448,74	2 180 030,73	578 448,74	2 180 030,73		1,00	
н1238	578 512,72	2 180 020,63	578 512,72	2 180 020,63		1,00	
н1239	578 589,55	2 180 001,58	578 589,55	2 180 001,58		1,00	
н1240	578 647,69	2 179 987,35	578 647,69	2 179 987,35		1,00	
н1241	578 727,22	2 179 960,68	578 727,22	2 179 960,68		1,00	
н1242	578 792,47	2 179 933,81	578 792,47	2 179 933,81		1,00	
н1243	578 828,30	2 179 911,54	578 828,30	2 179 911,54		1,00	
н1244	578 914,70	2 179 844,12	578 914,70	2 179 844,12		1,00	
н1245	579 004,36	2 179 767,34	579 004,36	2 179 767,34		1,00	
н1246	579 013,93	2 179 757,59	579 013,93	2 179 757,59		1,00	
н1247	578 979,89	2 179 688,60	578 979,89	2 179 688,60		1,00	
н1248	578 970,57	2 179 669,99	578 970,57	2 179 669,99		1,00	
н1249	578 969,34	2 179 667,51	578 969,34	2 179 667,51		1,00	
н1250	578 958,57	2 179 673,07	578 958,57	2 179 673,07		1,00	
н1251	578 955,30	2 179 666,24	578 955,30	2 179 666,24		1,00	
н1252	578 952,24	2 179 663,23	578 952,24	2 179 663,23		1,00	
н1253	578 941,20	2 179 652,38	578 941,20	2 179 652,38		1,00	
н1254	578 947,15	2 179 648,43	578 947,15	2 179 648,43		1,00	
н1255	578 939,32	2 179 641,09	578 939,32	2 179 641,09		1,00	
н1256	578 939,53	2 179 640,72	578 939,53	2 179 640,72		1,00	
н1257	578 935,68	2 179 636,64	578 935,68	2 179 636,64		1,00	
н1258	578 936,20	2 179 635,90	578 936,20	2 179 635,90		1,00	
н1259	578 925,10	2 179 624,80	578 925,10	2 179 624,80	1,00		
н1260	578 914,80	2 179 613,81	578 914,80	2 179 613,81	1,00		
н1261	578 902,21	2 179 597,80	578 902,21	2 179 597,80	1,00		

**Раздел 3**

**Сведения о местоположении измененных (уточненных) границ объекта**

<b>1</b>	<b>2</b>	<b>3</b>	<b>4</b>	<b>5</b>	<b>6</b>	<b>7</b>	<b>8</b>
н1262	578 920,18	2 179 579,21	578 920,18	2 179 579,21	Картометрически й метод	1,00	—
н1263	578 930,64	2 179 567,19	578 930,64	2 179 567,19		1,00	
н1264	578 920,84	2 179 559,02	578 920,84	2 179 559,02		1,00	
н1265	578 934,38	2 179 543,29	578 934,38	2 179 543,29		1,00	
н1266	578 944,91	2 179 526,10	578 944,91	2 179 526,10		1,00	
н1267	578 918,70	2 179 508,13	578 918,70	2 179 508,13		1,00	
н1268	578 899,83	2 179 493,41	578 899,83	2 179 493,41		1,00	
н1269	578 905,33	2 179 485,42	578 905,33	2 179 485,42		1,00	
н1270	578 927,06	2 179 455,22	578 927,06	2 179 455,22		1,00	
н1271	578 966,42	2 179 482,05	578 966,42	2 179 482,05		1,00	
н1272	578 981,73	2 179 492,49	578 981,73	2 179 492,49		1,00	
н1273	578 989,05	2 179 497,46	578 989,05	2 179 497,46		1,00	
н1274	578 982,30	2 179 506,91	578 982,30	2 179 506,91		1,00	
н1275	578 984,83	2 179 508,68	578 984,83	2 179 508,68		1,00	
н1276	578 991,26	2 179 513,16	578 991,26	2 179 513,16		1,00	
н1277	578 979,55	2 179 529,63	578 979,55	2 179 529,63		1,00	
н1278	579 014,95	2 179 554,97	579 014,95	2 179 554,97		1,00	
н1279	579 013,69	2 179 556,58	579 013,69	2 179 556,58		1,00	
н1280	579 067,98	2 179 595,74	579 067,98	2 179 595,74		1,00	
н1281	579 070,29	2 179 592,79	579 070,29	2 179 592,79		1,00	
н1282	579 080,88	2 179 577,19	579 080,88	2 179 577,19		1,00	
н1283	579 081,21	2 179 568,17	579 081,21	2 179 568,17		1,00	
н1284	579 088,62	2 179 559,88	579 088,62	2 179 559,88		1,00	
н1285	579 095,63	2 179 565,22	579 095,63	2 179 565,22		1,00	
н1286	579 097,77	2 179 566,89	579 097,77	2 179 566,89		1,00	
н1287	579 102,16	2 179 569,94	579 102,16	2 179 569,94		1,00	
н1288	579 122,63	2 179 584,72	579 122,63	2 179 584,72		1,00	
н1289	579 136,75	2 179 595,39	579 136,75	2 179 595,39		1,00	
н1290	579 151,27	2 179 605,84	579 151,27	2 179 605,84		1,00	

**Раздел 3**

**Сведения о местоположении измененных (уточненных) границ объекта**

1	2	3	4	5	6	7	8
н1291	579 123,13	2 179 645,50	579 123,13	2 179 645,50	Картометрически й метод	1,00	—
н1292	579 121,23	2 179 648,19	579 121,23	2 179 648,19		1,00	
н1293	579 054,00	2 179 716,73	579 054,00	2 179 716,73		1,00	
н1294	579 173,53	2 179 815,89	579 173,53	2 179 815,89		1,00	
н1295	579 221,09	2 179 852,43	579 221,09	2 179 852,43		1,00	
н1296	579 252,57	2 179 868,51	579 252,57	2 179 868,51		1,00	
н1297	579 275,64	2 179 876,19	579 275,64	2 179 876,19		1,00	
н1298	579 305,45	2 179 882,39	579 305,45	2 179 882,39		1,00	
н1299	579 346,43	2 179 887,05	579 346,43	2 179 887,05		1,00	
н1300	579 352,86	2 179 912,39	579 352,86	2 179 912,39		1,00	
н1301	579 261,76	2 180 036,17	579 261,76	2 180 036,17		1,00	
н1302	579 247,23	2 180 055,90	579 247,23	2 180 055,90		1,00	
н1303	579 253,48	2 180 069,01	579 253,48	2 180 069,01		1,00	
н1304	579 209,30	2 180 082,14	579 209,30	2 180 082,14		1,00	
н1305	579 185,59	2 180 114,36	579 185,59	2 180 114,36		1,00	
н1306	579 134,20	2 180 101,13	579 134,20	2 180 101,13		1,00	
н1307	579 128,20	2 180 101,96	579 128,20	2 180 101,96		1,00	
н1308	579 115,56	2 180 109,11	579 115,56	2 180 109,11		1,00	
н1309	579 078,77	2 180 119,37	579 078,77	2 180 119,37		1,00	
н1310	579 050,92	2 180 129,61	579 050,92	2 180 129,61	1,00		
н1311	578 991,62	2 180 149,14	578 991,62	2 180 149,14	1,00		
н1312	578 978,54	2 180 155,71	578 978,54	2 180 155,71	1,00		
н1313	578 963,72	2 180 166,11	578 963,72	2 180 166,11	1,00		
н1314	578 953,47	2 180 168,63	578 953,47	2 180 168,63	1,00		
н1315	578 939,95	2 180 171,95	578 939,95	2 180 171,95	1,00		
н1316	578 926,42	2 180 175,27	578 926,42	2 180 175,27	1,00		
н1317	578 896,00	2 180 182,75	578 896,00	2 180 182,75	1,00		
н1318	578 842,51	2 180 195,89	578 842,51	2 180 195,89	1,00		
н1319	578 824,82	2 180 204,13	578 824,82	2 180 204,13	1,00		

**Раздел 3**

**Сведения о местоположении измененных (уточненных) границ объекта**

1	2	3	4	5	6	7	8
н1320	578 813,60	2 180 204,43	578 813,60	2 180 204,43	Картометрически й метод	1,00	—
н1321	578 760,93	2 180 230,41	578 760,93	2 180 230,41		1,00	
н1322	578 734,72	2 180 231,80	578 734,72	2 180 231,80		1,00	
н1323	578 709,71	2 180 246,88	578 709,71	2 180 246,88		1,00	
н1324	578 669,71	2 180 257,20	578 669,71	2 180 257,20		1,00	
н1325	578 657,19	2 180 237,11	578 657,19	2 180 237,11		1,00	
н1222	578 625,49	2 180 241,50	578 625,49	2 180 241,50		1,00	
53:23-7.8(23)							
н1326	580 333,41	2 177 002,02	580 333,41	2 177 002,02	Картометрически й метод	1,00	—
н1327	580 325,81	2 176 998,76	580 325,81	2 176 998,76		1,00	
н1328	580 321,56	2 176 996,78	580 321,56	2 176 996,78		1,00	
н1329	580 283,95	2 176 980,36	580 283,95	2 176 980,36		1,00	
н1330	580 274,81	2 176 976,31	580 274,81	2 176 976,31		1,00	
н1331	580 264,87	2 176 971,92	580 264,87	2 176 971,92		1,00	
н1332	580 268,72	2 176 959,61	580 268,72	2 176 959,61		1,00	
н1333	580 251,42	2 176 951,96	580 251,42	2 176 951,96		1,00	
н1334	580 265,47	2 176 917,97	580 265,47	2 176 917,97		1,00	
н1335	580 257,73	2 176 914,21	580 257,73	2 176 914,21		1,00	
н1336	580 239,66	2 176 905,83	580 239,66	2 176 905,83		1,00	
н1337	580 212,26	2 176 893,36	580 212,26	2 176 893,36		1,00	
н1338	580 246,84	2 176 809,19	580 246,84	2 176 809,19		1,00	
н1339	580 261,40	2 176 784,77	580 261,40	2 176 784,77		1,00	
н1340	580 360,91	2 176 644,23	580 360,91	2 176 644,23		1,00	
н1341	580 376,51	2 176 655,92	580 376,51	2 176 655,92		1,00	
н1342	580 376,92	2 176 656,23	580 376,92	2 176 656,23		1,00	
н1343	580 413,11	2 176 683,34	580 413,11	2 176 683,34		1,00	
н1344	580 419,71	2 176 688,19	580 419,71	2 176 688,19		1,00	
н1345	580 452,91	2 176 713,11	580 452,91	2 176 713,11	1,00		
н1346	580 466,19	2 176 723,11	580 466,19	2 176 723,11	1,00		

**Раздел 3**

**Сведения о местоположении измененных (уточненных) границ объекта**

1	2	3	4	5	6	7	8
н1347	580 469,71	2 176 725,76	580 469,71	2 176 725,76	Картометрически й метод	1,00	—
н1348	580 512,91	2 176 758,10	580 512,91	2 176 758,10		1,00	
н1349	580 527,94	2 176 764,14	580 527,94	2 176 764,14		1,00	
н1350	580 543,06	2 176 774,62	580 543,06	2 176 774,62		1,00	
н1351	580 549,76	2 176 787,85	580 549,76	2 176 787,85		1,00	
н1352	580 552,24	2 176 792,75	580 552,24	2 176 792,75		1,00	
н1353	580 555,60	2 176 790,83	580 555,60	2 176 790,83		1,00	
н1354	580 559,30	2 176 789,00	580 559,30	2 176 789,00		1,00	
н1355	580 562,50	2 176 785,83	580 562,50	2 176 785,83		1,00	
н1356	580 564,10	2 176 783,71	580 564,10	2 176 783,71		1,00	
н1357	580 611,46	2 176 732,31	580 611,46	2 176 732,31		1,00	
н1358	580 628,82	2 176 726,27	580 628,82	2 176 726,27		1,00	
н1359	580 637,51	2 176 735,82	580 637,51	2 176 735,82		1,00	
н1360	580 640,55	2 176 739,66	580 640,55	2 176 739,66		1,00	
н1361	580 671,81	2 176 781,43	580 671,81	2 176 781,43		1,00	
н1362	580 704,02	2 176 814,31	580 704,02	2 176 814,31		1,00	
н1363	580 696,89	2 176 821,32	580 696,89	2 176 821,32		1,00	
н1364	580 765,67	2 176 900,44	580 765,67	2 176 900,44		1,00	
н1365	580 743,02	2 176 919,37	580 743,02	2 176 919,37		1,00	
н1366	580 706,80	2 176 877,71	580 706,80	2 176 877,71		1,00	
н1367	580 661,00	2 176 917,27	580 661,00	2 176 917,27		1,00	
н1368	580 655,70	2 176 921,84	580 655,70	2 176 921,84		1,00	
н1369	580 665,11	2 176 932,53	580 665,11	2 176 932,53		1,00	
н1370	580 648,03	2 176 948,85	580 648,03	2 176 948,85		1,00	
н1371	580 610,41	2 176 984,00	580 610,41	2 176 984,00		1,00	
н1372	580 584,79	2 176 991,87	580 584,79	2 176 991,87		1,00	
н1373	580 581,31	2 176 986,72	580 581,31	2 176 986,72		1,00	
н1374	580 526,23	2 176 937,41	580 526,23	2 176 937,41		1,00	
н1375	580 505,23	2 176 927,58	580 505,23	2 176 927,58		1,00	

**Раздел 3**

<b>Сведения о местоположении измененных (уточненных) границ объекта</b>							
<b>1</b>	<b>2</b>	<b>3</b>	<b>4</b>	<b>5</b>	<b>6</b>	<b>7</b>	<b>8</b>
н1376	580 461,30	2 176 906,75	580 461,30	2 176 906,75	Картометрически й метод	1,00	—
н1377	580 452,21	2 176 925,89	580 452,21	2 176 925,89		1,00	
н1378	580 421,81	2 176 910,95	580 421,81	2 176 910,95		1,00	
н1379	580 405,61	2 176 903,01	580 405,61	2 176 903,01		1,00	
н1380	580 392,01	2 176 924,07	580 392,01	2 176 924,07		1,00	
н1381	580 349,31	2 176 937,55	580 349,31	2 176 937,55		1,00	
н1382	580 337,41	2 176 965,28	580 337,41	2 176 965,28		1,00	
н1383	580 343,17	2 176 967,86	580 343,17	2 176 967,86		1,00	
н1384	580 347,01	2 176 969,37	580 347,01	2 176 969,37		1,00	
н1385	580 343,49	2 176 977,83	580 343,49	2 176 977,83		1,00	
н1386	580 339,22	2 176 988,08	580 339,22	2 176 988,08		1,00	
н1387	580 336,62	2 176 994,26	580 336,62	2 176 994,26		1,00	
н1326	580 333,41	2 177 002,02	580 333,41	2 177 002,02		1,00	
53:23-7.8(24)							
н1388	580 154,32	2 182 479,50	580 154,32	2 182 479,50	Картометрически й метод	1,00	—
н1389	580 123,41	2 182 467,01	580 123,41	2 182 467,01		1,00	
н1390	580 092,55	2 182 454,41	580 092,55	2 182 454,41		1,00	
н1391	580 121,38	2 182 384,71	580 121,38	2 182 384,71		1,00	
н1392	580 127,62	2 182 371,11	580 127,62	2 182 371,11		1,00	
н1393	580 187,71	2 182 394,90	580 187,71	2 182 394,90		1,00	
н1394	580 182,22	2 182 408,80	580 182,22	2 182 408,80		1,00	
н1388	580 154,32	2 182 479,50	580 154,32	2 182 479,50		1,00	
53:23-7.8(25)							
н1395	580 379,22	2 177 318,16	580 379,22	2 177 318,16	Картометрически й метод	1,00	—
н1396	580 378,19	2 177 315,88	580 378,19	2 177 315,88		1,00	
н1397	580 376,92	2 177 313,72	580 376,92	2 177 313,72		1,00	
н1398	580 375,17	2 177 311,34	580 375,17	2 177 311,34		1,00	
н1399	580 369,80	2 177 306,55	580 369,80	2 177 306,55		1,00	
н1400	580 329,19	2 177 290,51	580 329,19	2 177 290,51		1,00	
н1401	580 332,81	2 177 282,06	580 332,81	2 177 282,06		1,00	

**Раздел 3**

<b>Сведения о местоположении измененных (уточненных) границ объекта</b>							
<b>1</b>	<b>2</b>	<b>3</b>	<b>4</b>	<b>5</b>	<b>6</b>	<b>7</b>	<b>8</b>
н1402	580 345,41	2 177 254,03	580 345,41	2 177 254,03	Картометрически й метод	1,00	—
н1403	580 332,51	2 177 248,35	580 332,51	2 177 248,35		1,00	
н1404	580 353,51	2 177 197,52	580 353,51	2 177 197,52		1,00	
н1405	580 355,91	2 177 191,84	580 355,91	2 177 191,84		1,00	
н1406	580 382,91	2 177 204,04	580 382,91	2 177 204,04		1,00	
н1407	580 388,01	2 177 193,65	580 388,01	2 177 193,65		1,00	
н1408	580 399,16	2 177 198,30	580 399,16	2 177 198,30		1,00	
н1409	580 416,21	2 177 205,40	580 416,21	2 177 205,40		1,00	
н1410	580 443,11	2 177 216,61	580 443,11	2 177 216,61		1,00	
н1411	580 448,61	2 177 219,11	580 448,61	2 177 219,11		1,00	
н1412	580 466,51	2 177 226,68	580 466,51	2 177 226,68		1,00	
н1413	580 455,41	2 177 249,03	580 455,41	2 177 249,03		1,00	
н1414	580 484,81	2 177 261,68	580 484,81	2 177 261,68		1,00	
н1415	580 471,71	2 177 291,53	580 471,71	2 177 291,53		1,00	
н1416	580 442,11	2 177 279,33	580 442,11	2 177 279,33		1,00	
н1417	580 438,41	2 177 288,12	580 438,41	2 177 288,12		1,00	
н1418	580 424,31	2 177 282,06	580 424,31	2 177 282,06		1,00	
н1419	580 422,81	2 177 281,91	580 422,81	2 177 281,91		1,00	
н1420	580 418,31	2 177 292,74	580 418,31	2 177 292,74		1,00	
н1421	580 404,51	2 177 316,45	580 404,51	2 177 316,45		1,00	
н1422	580 391,71	2 177 310,39	580 391,71	2 177 310,39	1,00		
н1423	580 387,11	2 177 315,54	580 387,11	2 177 315,54	1,00		
н1395	580 379,22	2 177 318,16	580 379,22	2 177 318,16	1,00		
53:23-7.8(26)							
н1424	580 777,99	2 182 790,04	580 777,99	2 182 790,04	Картометрически й метод	1,00	—
н1425	580 190,83	2 182 733,34	580 190,83	2 182 733,34		1,00	
н1426	580 181,71	2 182 734,69	580 181,71	2 182 734,69		1,00	
н1427	580 233,91	2 182 602,83	580 233,91	2 182 602,83		1,00	
н1428	580 298,82	2 182 438,89	580 298,82	2 182 438,89		1,00	



**Раздел 3**

**Сведения о местоположении измененных (уточненных) границ объекта**

<b>1</b>	<b>2</b>	<b>3</b>	<b>4</b>	<b>5</b>	<b>6</b>	<b>7</b>	<b>8</b>
н1429	580 788,45	2 182 632,34	580 788,45	2 182 632,34	Картометрически й метод	1,00	—
н1430	580 783,69	2 182 644,26	580 783,69	2 182 644,26		1,00	
н1431	580 779,41	2 182 752,63	580 779,41	2 182 752,63		1,00	
н1424	580 777,99	2 182 790,04	580 777,99	2 182 790,04		1,00	
53:23-7.8(27)							
н1432	579 937,93	2 178 044,55	579 937,93	2 178 044,55	Картометрически й метод	1,00	—
н1433	579 859,86	2 178 029,79	579 859,86	2 178 029,79		1,00	
н1434	579 782,23	2 178 017,91	579 782,23	2 178 017,91		1,00	
н1435	579 821,21	2 177 819,61	579 821,21	2 177 819,61		1,00	
н1436	579 931,75	2 177 547,88	579 931,75	2 177 547,88		1,00	
н1437	579 961,62	2 177 489,91	579 961,62	2 177 489,91		1,00	
н1438	580 010,10	2 177 518,16	580 010,10	2 177 518,16		1,00	
н1439	580 040,44	2 177 536,14	580 040,44	2 177 536,14		1,00	
н1440	580 028,30	2 177 557,86	580 028,30	2 177 557,86		1,00	
н1441	580 025,10	2 177 565,21	580 025,10	2 177 565,21		1,00	
н1442	580 022,70	2 177 570,51	580 022,70	2 177 570,51		1,00	
н1443	580 039,50	2 177 577,71	580 039,50	2 177 577,71		1,00	
н1444	580 039,10	2 177 581,12	580 039,10	2 177 581,12		1,00	
н1445	580 037,50	2 177 584,07	580 037,50	2 177 584,07		1,00	
н1446	580 036,20	2 177 588,24	580 036,20	2 177 588,24		1,00	
н1447	580 046,30	2 177 592,71	580 046,30	2 177 592,71		1,00	
н1448	580 032,20	2 177 626,19	580 032,20	2 177 626,19		1,00	
н1449	580 025,70	2 177 623,08	580 025,70	2 177 623,08		1,00	
н1450	580 025,32	2 177 622,90	580 025,32	2 177 622,90		1,00	
н1451	580 025,10	2 177 623,39	580 025,10	2 177 623,39		1,00	
н1452	580 019,10	2 177 637,10	580 019,10	2 177 637,10		1,00	
н1453	580 013,00	2 177 634,60	580 013,00	2 177 634,60		1,00	
н1454	580 012,00	2 177 636,87	580 012,00	2 177 636,87		1,00	
н1455	580 010,90	2 177 637,40	580 010,90	2 177 637,40		1,00	

**Раздел 3**

**Сведения о местоположении измененных (уточненных) границ объекта**

<b>1</b>	<b>2</b>	<b>3</b>	<b>4</b>	<b>5</b>	<b>6</b>	<b>7</b>	<b>8</b>
н1456	580 008,60	2 177 643,01	580 008,60	2 177 643,01	Картометрически й метод	1,00	—
н1457	580 004,70	2 177 652,40	580 004,70	2 177 652,40		1,00	
н1458	579 999,40	2 177 661,49	579 999,40	2 177 661,49		1,00	
н1459	579 965,30	2 177 737,39	579 965,30	2 177 737,39		1,00	
н1460	579 964,66	2 177 739,37	579 964,66	2 177 739,37		1,00	
н1461	579 985,01	2 177 742,14	579 985,01	2 177 742,14		1,00	
н1462	579 987,36	2 177 746,32	579 987,36	2 177 746,32		1,00	
н1463	580 000,74	2 177 752,48	580 000,74	2 177 752,48		1,00	
н1464	580 001,10	2 177 750,12	580 001,10	2 177 750,12		1,00	
н1465	580 010,20	2 177 751,10	580 010,20	2 177 751,10		1,00	
н1466	580 014,90	2 177 741,33	580 014,90	2 177 741,33		1,00	
н1467	580 022,10	2 177 744,89	580 022,10	2 177 744,89		1,00	
н1468	580 021,90	2 177 745,57	580 021,90	2 177 745,57		1,00	
н1469	580 029,50	2 177 749,05	580 029,50	2 177 749,05		1,00	
н1470	580 056,60	2 177 759,66	580 056,60	2 177 759,66		1,00	
н1471	580 058,30	2 177 755,72	580 058,30	2 177 755,72		1,00	
н1472	580 060,40	2 177 756,33	580 060,40	2 177 756,33		1,00	
н1473	580 066,70	2 177 758,14	580 066,70	2 177 758,14		1,00	
н1474	580 067,70	2 177 758,60	580 067,70	2 177 758,60		1,00	
н1475	580 073,60	2 177 762,16	580 073,60	2 177 762,16		1,00	
н1476	580 087,70	2 177 770,49	580 087,70	2 177 770,49		1,00	
н1477	580 098,60	2 177 776,63	580 098,60	2 177 776,63		1,00	
н1478	580 055,60	2 177 851,85	580 055,60	2 177 851,85		1,00	
н1479	580 056,70	2 177 853,97	580 056,70	2 177 853,97		1,00	
н1480	580 054,60	2 177 858,06	580 054,60	2 177 858,06		1,00	
н1481	580 050,00	2 177 861,92	580 050,00	2 177 861,92		1,00	
н1482	580 039,10	2 177 856,54	580 039,10	2 177 856,54		1,00	
н1483	580 037,10	2 177 864,19	580 037,10	2 177 864,19		1,00	
н1484	580 016,20	2 177 858,66	580 016,20	2 177 858,66		1,00	

**Раздел 3**

<b>Сведения о местоположении измененных (уточненных) границ объекта</b>							
<b>1</b>	<b>2</b>	<b>3</b>	<b>4</b>	<b>5</b>	<b>6</b>	<b>7</b>	<b>8</b>
н1485	580 001,70	2 177 854,88	580 001,70	2 177 854,88	Картометрически й метод	1,00	—
н1486	580 002,40	2 177 852,22	580 002,40	2 177 852,22		1,00	
н1487	579 992,80	2 177 850,03	579 992,80	2 177 850,03		1,00	
н1488	579 992,00	2 177 852,30	579 992,00	2 177 852,30		1,00	
н1489	579 984,90	2 177 849,65	579 984,90	2 177 849,65		1,00	
н1490	579 973,00	2 177 914,64	579 973,00	2 177 914,64		1,00	
н1491	579 971,30	2 177 920,93	579 971,30	2 177 920,93		1,00	
н1492	579 973,20	2 177 921,38	579 973,20	2 177 921,38		1,00	
н1493	579 972,40	2 177 923,73	579 972,40	2 177 923,73		1,00	
н1494	579 964,10	2 177 953,65	579 964,10	2 177 953,65		1,00	
н1495	579 961,50	2 177 971,83	579 961,50	2 177 971,83		1,00	
н1496	579 953,00	2 177 971,91	579 953,00	2 177 971,91		1,00	
н1497	579 951,60	2 177 978,42	579 951,60	2 177 978,42		1,00	
н1498	579 940,37	2 178 030,55	579 940,37	2 178 030,55		1,00	
н1432	579 937,93	2 178 044,55	579 937,93	2 178 044,55		1,00	
53:23-7.8(28)							
н1499	580 157,59	2 179 259,52	580 157,59	2 179 259,52	Картометрически й метод	1,00	—
н1500	580 140,05	2 179 298,37	580 140,05	2 179 298,37		1,00	
н1501	580 137,68	2 179 297,30	580 137,68	2 179 297,30		1,00	
н1502	580 138,88	2 179 294,76	580 138,88	2 179 294,76		1,00	
н1503	580 129,27	2 179 289,25	580 129,27	2 179 289,25		1,00	
н1504	580 130,91	2 179 285,52	580 130,91	2 179 285,52		1,00	
н1505	580 036,34	2 179 239,51	580 036,34	2 179 239,51		1,00	
н1506	580 017,63	2 179 231,23	580 017,63	2 179 231,23		1,00	
н1507	580 020,88	2 179 224,38	580 020,88	2 179 224,38		1,00	
н1508	580 011,93	2 179 220,18	580 011,93	2 179 220,18		1,00	
н1509	579 999,44	2 179 214,27	579 999,44	2 179 214,27		1,00	
н1510	579 989,99	2 179 210,07	579 989,99	2 179 210,07		1,00	
н1511	580 005,93	2 179 127,94	580 005,93	2 179 127,94	1,00		

**Раздел 3**

<b>Сведения о местоположении измененных (уточненных) границ объекта</b>							
<b>1</b>	<b>2</b>	<b>3</b>	<b>4</b>	<b>5</b>	<b>6</b>	<b>7</b>	<b>8</b>
н1512	580 167,07	2 179 177,77	580 167,07	2 179 177,77	Картометрически й метод	1,00	—
н1513	580 241,27	2 179 211,18	580 241,27	2 179 211,18		1,00	
н1514	580 231,58	2 179 234,13	580 231,58	2 179 234,13		1,00	
н1515	580 223,68	2 179 250,21	580 223,68	2 179 250,21		1,00	
н1516	580 221,09	2 179 255,35	580 221,09	2 179 255,35		1,00	
н1517	580 216,94	2 179 264,75	580 216,94	2 179 264,75		1,00	
н1518	580 214,81	2 179 268,31	580 214,81	2 179 268,31		1,00	
н1519	580 212,85	2 179 272,55	580 212,85	2 179 272,55		1,00	
н1520	580 210,86	2 179 274,91	580 210,86	2 179 274,91		1,00	
н1521	580 206,70	2 179 276,50	580 206,70	2 179 276,50		1,00	
н1522	580 205,40	2 179 276,60	580 205,40	2 179 276,60		1,00	
н1523	580 202,40	2 179 276,49	580 202,40	2 179 276,49		1,00	
н1524	580 198,52	2 179 275,74	580 198,52	2 179 275,74		1,00	
н1525	580 195,88	2 179 274,20	580 195,88	2 179 274,20		1,00	
н1526	580 194,79	2 179 276,51	580 194,79	2 179 276,51		1,00	
н1499	580 157,59	2 179 259,52	580 157,59	2 179 259,52		1,00	
53:23-7.8(29)							
н1527	580 403,38	2 179 578,48	580 403,38	2 179 578,48	Картометрически й метод	1,00	—
н1528	580 379,71	2 179 568,78	580 379,71	2 179 568,78		1,00	
н1529	580 365,52	2 179 563,24	580 365,52	2 179 563,24		1,00	
н1530	580 417,42	2 179 406,71	580 417,42	2 179 406,71		1,00	
н1531	580 382,28	2 179 389,10	580 382,28	2 179 389,10		1,00	
н1532	580 372,75	2 179 384,20	580 372,75	2 179 384,20		1,00	
н1533	580 372,31	2 179 382,82	580 372,31	2 179 382,82		1,00	
н1534	580 345,02	2 179 368,39	580 345,02	2 179 368,39		1,00	
н1535	580 353,73	2 179 351,89	580 353,73	2 179 351,89		1,00	
н1536	580 346,76	2 179 348,22	580 346,76	2 179 348,22		1,00	
н1537	580 350,52	2 179 341,39	580 350,52	2 179 341,39		1,00	
н1538	580 337,95	2 179 334,93	580 337,95	2 179 334,93		1,00	

**Раздел 3**

**Сведения о местоположении измененных (уточненных) границ объекта**

<b>1</b>	<b>2</b>	<b>3</b>	<b>4</b>	<b>5</b>	<b>6</b>	<b>7</b>	<b>8</b>
н1539	580 349,53	2 179 316,49	580 349,53	2 179 316,49	Картометрически й метод	1,00	—
н1540	580 361,62	2 179 292,83	580 361,62	2 179 292,83		1,00	
н1541	580 371,85	2 179 269,99	580 371,85	2 179 269,99		1,00	
н1542	580 447,08	2 179 303,91	580 447,08	2 179 303,91		1,00	
н1543	580 558,66	2 179 065,46	580 558,66	2 179 065,46		1,00	
н1544	580 559,91	2 179 066,49	580 559,91	2 179 066,49		1,00	
н1545	580 562,21	2 179 067,85	580 562,21	2 179 067,85		1,00	
н1546	580 584,01	2 179 086,10	580 584,01	2 179 086,10		1,00	
н1547	580 586,11	2 179 089,21	580 586,11	2 179 089,21		1,00	
н1548	580 597,71	2 179 099,21	580 597,71	2 179 099,21		1,00	
н1549	580 602,61	2 179 103,30	580 602,61	2 179 103,30		1,00	
н1550	580 601,91	2 179 103,98	580 601,91	2 179 103,98		1,00	
н1551	580 686,71	2 179 174,13	580 686,71	2 179 174,13		1,00	
н1552	580 700,32	2 179 185,14	580 700,32	2 179 185,14		1,00	
н1553	580 579,37	2 179 335,05	580 579,37	2 179 335,05		1,00	
н1554	580 565,63	2 179 358,80	580 565,63	2 179 358,80		1,00	
н1555	580 543,04	2 179 347,17	580 543,04	2 179 347,17		1,00	
н1556	580 450,98	2 179 305,66	580 450,98	2 179 305,66		1,00	
н1557	580 423,53	2 179 388,29	580 423,53	2 179 388,29		1,00	
н1558	580 430,91	2 179 391,60	580 430,91	2 179 391,60		1,00	
н1559	580 440,21	2 179 396,22	580 440,21	2 179 396,22		1,00	
н1560	580 451,01	2 179 410,39	580 451,01	2 179 410,39		1,00	
н1561	580 470,11	2 179 411,52	580 470,11	2 179 411,52		1,00	
н1562	580 492,41	2 179 421,60	580 492,41	2 179 421,60	1,00		
н1563	580 511,18	2 179 434,76	580 511,18	2 179 434,76	1,00		
н1564	580 465,67	2 179 494,24	580 465,67	2 179 494,24	1,00		
н1527	580 403,38	2 179 578,48	580 403,38	2 179 578,48	1,00		
53:23-7.8(30)							
н1565	580 769,39	2 181 257,18	580 769,39	2 181 257,18	Картометрически й метод	1,00	—

**Раздел 3**

<b>Сведения о местоположении измененных (уточненных) границ объекта</b>							
<b>1</b>	<b>2</b>	<b>3</b>	<b>4</b>	<b>5</b>	<b>6</b>	<b>7</b>	<b>8</b>
н1566	580 755,22	2 181 251,48	580 755,22	2 181 251,48	Картометрически й метод	1,00	—
н1567	580 674,96	2 181 219,21	580 674,96	2 181 219,21		1,00	
н1568	580 662,70	2 181 214,28	580 662,70	2 181 214,28		1,00	
н1569	580 662,68	2 181 214,26	580 662,68	2 181 214,26		1,00	
н1570	580 657,95	2 181 199,25	580 657,95	2 181 199,25		1,00	
н1571	580 680,93	2 181 138,78	580 680,93	2 181 138,78		1,00	
н1572	580 699,18	2 181 119,60	580 699,18	2 181 119,60		1,00	
н1573	580 720,30	2 181 128,63	580 720,30	2 181 128,63		1,00	
н1574	580 727,92	2 181 110,82	580 727,92	2 181 110,82		1,00	
н1575	580 734,20	2 181 095,42	580 734,20	2 181 095,42		1,00	
н1576	580 738,77	2 181 084,33	580 738,77	2 181 084,33		1,00	
н1577	580 822,56	2 181 124,23	580 822,56	2 181 124,23		1,00	
н1578	580 782,35	2 181 224,85	580 782,35	2 181 224,85		1,00	
н1565	580 769,39	2 181 257,18	580 769,39	2 181 257,18		1,00	
53:23-7.8(31)							
н1579	581 866,52	2 178 034,41	581 866,52	2 178 034,41	Картометрически й метод	1,00	—
н1580	581 865,33	2 178 003,01	581 865,33	2 178 003,01		1,00	
н1581	581 865,35	2 178 002,57	581 865,35	2 178 002,57		1,00	
н1582	581 867,98	2 177 989,66	581 867,98	2 177 989,66		1,00	
н1583	581 887,43	2 177 893,38	581 887,43	2 177 893,38		1,00	
н1584	581 893,18	2 177 865,87	581 893,18	2 177 865,87		1,00	
н1585	581 901,86	2 177 832,06	581 901,86	2 177 832,06		1,00	
н1586	581 908,21	2 177 768,96	581 908,21	2 177 768,96		1,00	
н1587	581 914,26	2 177 742,64	581 914,26	2 177 742,64		1,00	
н1588	582 172,08	2 177 749,80	582 172,08	2 177 749,80		1,00	
н1589	582 230,73	2 177 849,67	582 230,73	2 177 849,67		1,00	
н1590	582 171,30	2 177 874,46	582 171,30	2 177 874,46		1,00	
н1591	582 132,10	2 177 881,39	582 132,10	2 177 881,39		1,00	
н1592	582 124,30	2 177 981,98	582 124,30	2 177 981,98		1,00	

**Раздел 3**

<b>Сведения о местоположении измененных (уточненных) границ объекта</b>							
<b>1</b>	<b>2</b>	<b>3</b>	<b>4</b>	<b>5</b>	<b>6</b>	<b>7</b>	<b>8</b>
н1593	582 122,37	2 178 014,86	582 122,37	2 178 014,86	Картометрически й метод	1,00	—
н1579	581 866,52	2 178 034,41	581 866,52	2 178 034,41		1,00	
53:23-7.8(32)							
н1594	583 053,63	2 180 159,74	583 053,63	2 180 159,74	Картометрически й метод	1,00	—
н1595	583 041,42	2 180 157,97	583 041,42	2 180 157,97		1,00	
н1596	582 993,65	2 180 135,86	582 993,65	2 180 135,86		1,00	
н1597	582 996,26	2 180 128,57	582 996,26	2 180 128,57		1,00	
н1598	583 004,86	2 180 104,71	583 004,86	2 180 104,71		1,00	
н1599	582 980,46	2 180 093,57	582 980,46	2 180 093,57		1,00	
н1600	582 967,16	2 180 088,34	582 967,16	2 180 088,34		1,00	
н1601	582 950,71	2 180 082,09	582 950,71	2 180 082,09		1,00	
н1602	582 975,56	2 180 027,70	582 975,56	2 180 027,70		1,00	
н1603	582 977,26	2 180 017,37	582 977,26	2 180 017,37		1,00	
н1604	582 977,70	2 180 016,40	582 977,70	2 180 016,40		1,00	
н1605	582 988,89	2 180 020,67	582 988,89	2 180 020,67		1,00	
н1606	583 023,46	2 180 033,88	583 023,46	2 180 033,88		1,00	
н1607	583 070,27	2 180 055,09	583 070,27	2 180 055,09		1,00	
н1608	583 085,65	2 180 020,54	583 085,65	2 180 020,54		1,00	
н1609	583 099,31	2 180 026,72	583 099,31	2 180 026,72		1,00	
н1610	583 090,77	2 180 045,93	583 090,77	2 180 045,93		1,00	
н1611	583 112,48	2 180 055,62	583 112,48	2 180 055,62		1,00	
н1612	583 133,68	2 180 065,08	583 133,68	2 180 065,08		1,00	
н1613	583 121,36	2 180 092,86	583 121,36	2 180 092,86		1,00	
н1614	583 107,56	2 180 124,08	583 107,56	2 180 124,08		1,00	
н1615	583 100,42	2 180 111,93	583 100,42	2 180 111,93		1,00	
н1616	583 090,43	2 180 107,21	583 090,43	2 180 107,21		1,00	
н1617	583 080,25	2 180 102,85	583 080,25	2 180 102,85		1,00	
н1618	583 068,22	2 180 115,14	583 068,22	2 180 115,14		1,00	
н1619	583 056,21	2 180 138,82	583 056,21	2 180 138,82		1,00	

**Раздел 3**

**Сведения о местоположении измененных (уточненных) границ объекта**

<b>1</b>	<b>2</b>	<b>3</b>	<b>4</b>	<b>5</b>	<b>6</b>	<b>7</b>	<b>8</b>
н1620	583 059,30	2 180 141,63	583 059,30	2 180 141,63	Картометрически й метод	1,00	—
н1621	583 060,22	2 180 145,29	583 060,22	2 180 145,29		1,00	
н1622	583 058,04	2 180 150,27	583 058,04	2 180 150,27		1,00	
н1623	583 055,76	2 180 154,44	583 055,76	2 180 154,44		1,00	
н1594	583 053,63	2 180 159,74	583 053,63	2 180 159,74		1,00	
53:23-7.8(33)							
н1624	587 735,82	2 187 635,79	587 735,82	2 187 635,79	Картометрически й метод	1,00	—
н1625	587 733,15	2 187 635,03	587 733,15	2 187 635,03		1,00	
н1626	587 717,35	2 187 630,02	587 717,35	2 187 630,02		1,00	
н1627	587 703,82	2 187 623,86	587 703,82	2 187 623,86		1,00	
н1628	587 691,45	2 187 621,30	587 691,45	2 187 621,30		1,00	
н1629	587 665,35	2 187 610,86	587 665,35	2 187 610,86		1,00	
н1630	587 655,07	2 187 607,14	587 655,07	2 187 607,14		1,00	
н1631	587 646,88	2 187 604,36	587 646,88	2 187 604,36		1,00	
н1632	587 637,92	2 187 600,44	587 637,92	2 187 600,44		1,00	
н1633	587 628,00	2 187 594,63	587 628,00	2 187 594,63		1,00	
н1634	587 609,36	2 187 587,26	587 609,36	2 187 587,26		1,00	
н1635	587 611,10	2 187 578,18	587 611,10	2 187 578,18		1,00	
н1636	587 632,79	2 187 504,51	587 632,79	2 187 504,51		1,00	
н1637	587 486,46	2 187 463,29	587 486,46	2 187 463,29		1,00	
н1638	587 470,46	2 187 458,37	587 470,46	2 187 458,37		1,00	
н1639	587 419,96	2 187 442,99	587 419,96	2 187 442,99		1,00	
н1640	587 422,06	2 187 436,18	587 422,06	2 187 436,18		1,00	
н1641	587 428,56	2 187 414,44	587 428,56	2 187 414,44		1,00	
н1642	587 408,99	2 187 412,21	587 408,99	2 187 412,21		1,00	
н1643	587 316,23	2 187 384,05	587 316,23	2 187 384,05		1,00	
н1644	587 294,85	2 187 377,35	587 294,85	2 187 377,35	1,00		
н1645	587 302,93	2 187 347,08	587 302,93	2 187 347,08	1,00		
н1646	587 247,20	2 187 333,36	587 247,20	2 187 333,36	1,00		



**Раздел 3**

<b>Сведения о местоположении измененных (уточненных) границ объекта</b>							
<b>1</b>	<b>2</b>	<b>3</b>	<b>4</b>	<b>5</b>	<b>6</b>	<b>7</b>	<b>8</b>
н1647	587 188,24	2 187 317,22	587 188,24	2 187 317,22	Картометрически й метод	1,00	—
н1648	587 158,16	2 187 310,46	587 158,16	2 187 310,46		1,00	
н1649	587 157,00	2 187 302,83	587 157,00	2 187 302,83		1,00	
н1650	587 156,87	2 187 243,89	587 156,87	2 187 243,89		1,00	
н1651	587 147,51	2 187 220,97	587 147,51	2 187 220,97		1,00	
н1652	587 144,19	2 187 213,99	587 144,19	2 187 213,99		1,00	
н1653	587 101,29	2 187 231,52	587 101,29	2 187 231,52		1,00	
н1654	587 098,45	2 187 224,68	587 098,45	2 187 224,68		1,00	
н1655	587 103,15	2 187 183,40	587 103,15	2 187 183,40		1,00	
н1656	587 090,72	2 187 177,29	587 090,72	2 187 177,29		1,00	
н1657	587 080,65	2 187 172,34	587 080,65	2 187 172,34		1,00	
н1658	587 077,45	2 187 170,07	587 077,45	2 187 170,07		1,00	
н1659	587 078,45	2 187 163,55	587 078,45	2 187 163,55		1,00	
н1660	587 079,21	2 187 146,48	587 079,21	2 187 146,48		1,00	
н1661	587 079,56	2 187 126,30	587 079,56	2 187 126,30		1,00	
н1662	587 055,15	2 187 064,17	587 055,15	2 187 064,17		1,00	
н1663	587 053,55	2 187 058,04	587 053,55	2 187 058,04		1,00	
н1664	587 051,85	2 187 050,76	587 051,85	2 187 050,76		1,00	
н1665	587 052,65	2 187 039,25	587 052,65	2 187 039,25		1,00	
н1666	587 055,04	2 187 007,16	587 055,04	2 187 007,16		1,00	
н1667	587 056,15	2 186 992,21	587 056,15	2 186 992,21		1,00	
н1668	587 063,35	2 186 913,96	587 063,35	2 186 913,96		1,00	
н1669	587 101,65	2 186 894,49	587 101,65	2 186 894,49		1,00	
н1670	587 105,85	2 186 885,86	587 105,85	2 186 885,86		1,00	
н1671	587 110,55	2 186 886,39	587 110,55	2 186 886,39		1,00	
н1672	587 117,45	2 186 875,48	587 117,45	2 186 875,48		1,00	
н1673	587 120,75	2 186 873,74	587 120,75	2 186 873,74		1,00	
н1674	587 127,25	2 186 870,56	587 127,25	2 186 870,56		1,00	
н1675	587 129,85	2 186 869,27	587 129,85	2 186 869,27		1,00	

**Раздел 3**

**Сведения о местоположении измененных (уточненных) границ объекта**

<b>1</b>	<b>2</b>	<b>3</b>	<b>4</b>	<b>5</b>	<b>6</b>	<b>7</b>	<b>8</b>
н1676	587 131,65	2 186 868,28	587 131,65	2 186 868,28	Картометрически й метод	1,00	—
н1677	587 133,73	2 186 867,27	587 133,73	2 186 867,27		1,00	
н1678	587 142,54	2 186 863,40	587 142,54	2 186 863,40		1,00	
н1679	587 155,71	2 186 892,74	587 155,71	2 186 892,74		1,00	
н1680	587 168,46	2 186 886,79	587 168,46	2 186 886,79		1,00	
н1681	587 188,90	2 186 890,27	587 188,90	2 186 890,27		1,00	
н1682	587 212,57	2 186 900,95	587 212,57	2 186 900,95		1,00	
н1683	587 205,74	2 186 915,78	587 205,74	2 186 915,78		1,00	
н1684	587 300,06	2 186 952,06	587 300,06	2 186 952,06		1,00	
н1685	587 304,18	2 186 953,57	587 304,18	2 186 953,57		1,00	
н1686	587 306,62	2 186 947,06	587 306,62	2 186 947,06		1,00	
н1687	587 314,30	2 186 949,89	587 314,30	2 186 949,89		1,00	
н1688	587 393,93	2 186 976,70	587 393,93	2 186 976,70		1,00	
н1689	587 400,56	2 186 957,29	587 400,56	2 186 957,29		1,00	
н1690	587 410,86	2 186 927,14	587 410,86	2 186 927,14		1,00	
н1691	587 422,25	2 186 929,64	587 422,25	2 186 929,64		1,00	
н1692	587 477,56	2 186 941,84	587 477,56	2 186 941,84		1,00	
н1693	587 467,46	2 186 974,94	587 467,46	2 186 974,94		1,00	
н1694	587 461,72	2 186 993,74	587 461,72	2 186 993,74		1,00	
н1695	587 464,46	2 186 994,31	587 464,46	2 186 994,31		1,00	
н1696	587 472,07	2 186 996,80	587 472,07	2 186 996,80		1,00	
н1697	587 432,24	2 187 134,60	587 432,24	2 187 134,60		1,00	
н1698	587 439,92	2 187 136,85	587 439,92	2 187 136,85		1,00	
н1699	587 440,06	2 187 136,89	587 440,06	2 187 136,89		1,00	
н1700	587 520,26	2 187 159,99	587 520,26	2 187 159,99		1,00	
н1701	587 549,76	2 187 169,08	587 549,76	2 187 169,08		1,00	
н1702	587 550,36	2 187 169,84	587 550,36	2 187 169,84		1,00	
н1703	587 562,82	2 187 173,52	587 562,82	2 187 173,52		1,00	
н1704	587 625,86	2 187 192,19	587 625,86	2 187 192,19	1,00		

**Раздел 3**

**Сведения о местоположении измененных (уточненных) границ объекта**

<b>1</b>	<b>2</b>	<b>3</b>	<b>4</b>	<b>5</b>	<b>6</b>	<b>7</b>	<b>8</b>
н1705	587 629,66	2 187 178,33	587 629,66	2 187 178,33	Картометрически й метод	1,00	—
н1706	587 631,06	2 187 177,64	587 631,06	2 187 177,64		1,00	
н1707	587 650,86	2 187 110,61	587 650,86	2 187 110,61		1,00	
н1708	587 734,07	2 187 134,69	587 734,07	2 187 134,69		1,00	
н1709	587 748,07	2 187 140,68	587 748,07	2 187 140,68		1,00	
н1710	587 774,15	2 187 053,43	587 774,15	2 187 053,43		1,00	
н1711	587 782,77	2 187 052,20	587 782,77	2 187 052,20		1,00	
н1712	587 799,27	2 187 052,43	587 799,27	2 187 052,43		1,00	
н1713	587 802,27	2 187 052,88	587 802,27	2 187 052,88		1,00	
н1714	587 821,57	2 187 056,07	587 821,57	2 187 056,07		1,00	
н1715	587 834,97	2 187 058,34	587 834,97	2 187 058,34		1,00	
н1716	587 852,07	2 187 062,96	587 852,07	2 187 062,96		1,00	
н1717	587 868,87	2 187 068,34	587 868,87	2 187 068,34		1,00	
н1718	587 884,27	2 187 074,02	587 884,27	2 187 074,02		1,00	
н1719	587 909,77	2 187 087,12	587 909,77	2 187 087,12		1,00	
н1720	587 916,37	2 187 089,62	587 916,37	2 187 089,62		1,00	
н1721	587 927,47	2 187 093,94	587 927,47	2 187 093,94		1,00	
н1722	587 958,27	2 187 110,68	587 958,27	2 187 110,68		1,00	
н1723	587 959,97	2 187 107,42	587 959,97	2 187 107,42		1,00	
н1724	587 929,37	2 187 090,68	587 929,37	2 187 090,68		1,00	
н1725	587 929,97	2 187 089,85	587 929,97	2 187 089,85		1,00	
н1726	587 936,27	2 187 087,20	587 936,27	2 187 087,20		1,00	
н1727	587 939,77	2 187 087,27	587 939,77	2 187 087,27		1,00	
н1728	587 943,17	2 187 087,96	587 943,17	2 187 087,96		1,00	
н1729	587 983,27	2 187 107,42	587 983,27	2 187 107,42		1,00	
н1730	587 991,47	2 187 110,15	587 991,47	2 187 110,15		1,00	
н1731	588 018,07	2 187 122,73	588 018,07	2 187 122,73		1,00	
н1732	588 029,87	2 187 134,69	588 029,87	2 187 134,69		1,00	
н1733	588 034,77	2 187 136,21	588 034,77	2 187 136,21		1,00	

**Раздел 3**

**Сведения о местоположении измененных (уточненных) границ объекта**

<b>1</b>	<b>2</b>	<b>3</b>	<b>4</b>	<b>5</b>	<b>6</b>	<b>7</b>	<b>8</b>
н1734	588 030,67	2 187 147,50	588 030,67	2 187 147,50	Картометрически й метод	1,00	—
н1735	588 012,47	2 187 199,31	588 012,47	2 187 199,31		1,00	
н1736	588 009,07	2 187 204,69	588 009,07	2 187 204,69		1,00	
н1737	587 987,50	2 187 240,36	587 987,50	2 187 240,36		1,00	
н1738	588 066,00	2 187 286,74	588 066,00	2 187 286,74		1,00	
н1739	588 064,67	2 187 289,15	588 064,67	2 187 289,15		1,00	
н1740	588 061,57	2 187 294,60	588 061,57	2 187 294,60		1,00	
н1741	588 058,87	2 187 299,37	588 058,87	2 187 299,37		1,00	
н1742	588 058,17	2 187 298,92	588 058,17	2 187 298,92		1,00	
н1743	588 056,77	2 187 302,10	588 056,77	2 187 302,10		1,00	
н1744	588 052,77	2 187 308,61	588 052,77	2 187 308,61		1,00	
н1745	588 051,17	2 187 311,19	588 051,17	2 187 311,19		1,00	
н1746	588 006,79	2 187 389,87	588 006,79	2 187 389,87		1,00	
н1747	588 001,90	2 187 398,54	588 001,90	2 187 398,54		1,00	
н1748	587 994,95	2 187 420,34	587 994,95	2 187 420,34		1,00	
н1749	587 997,72	2 187 438,50	587 997,72	2 187 438,50		1,00	
н1750	587 999,74	2 187 455,60	587 999,74	2 187 455,60		1,00	
н1751	587 998,99	2 187 462,33	587 998,99	2 187 462,33		1,00	
н1752	587 986,93	2 187 504,80	587 986,93	2 187 504,80		1,00	
н1753	587 984,61	2 187 504,38	587 984,61	2 187 504,38		1,00	
н1754	587 981,20	2 187 503,93	587 981,20	2 187 503,93		1,00	
н1755	587 979,26	2 187 503,86	587 979,26	2 187 503,86		1,00	
н1756	587 976,20	2 187 503,69	587 976,20	2 187 503,69		1,00	
н1757	587 975,04	2 187 503,84	587 975,04	2 187 503,84		1,00	
н1758	587 973,20	2 187 504,53	587 973,20	2 187 504,53		1,00	
н1759	587 971,97	2 187 505,42	587 971,97	2 187 505,42		1,00	
н1760	587 969,61	2 187 507,61	587 969,61	2 187 507,61		1,00	
н1761	587 965,89	2 187 511,45	587 965,89	2 187 511,45		1,00	
н1762	587 965,52	2 187 512,05	587 965,52	2 187 512,05		1,00	

**Раздел 3**

**Сведения о местоположении измененных (уточненных) границ объекта**

<b>1</b>	<b>2</b>	<b>3</b>	<b>4</b>	<b>5</b>	<b>6</b>	<b>7</b>	<b>8</b>
н1763	587 964,17	2 187 513,47	587 964,17	2 187 513,47	Картометрически й метод	1,00	—
н1764	587 961,61	2 187 515,97	587 961,61	2 187 515,97		1,00	
н1765	587 960,15	2 187 517,17	587 960,15	2 187 517,17		1,00	
н1766	587 958,86	2 187 518,06	587 958,86	2 187 518,06		1,00	
н1767	587 956,99	2 187 519,24	587 956,99	2 187 519,24		1,00	
н1768	587 954,24	2 187 520,80	587 954,24	2 187 520,80		1,00	
н1769	587 950,66	2 187 522,32	587 950,66	2 187 522,32		1,00	
н1770	587 946,58	2 187 523,87	587 946,58	2 187 523,87		1,00	
н1771	587 940,85	2 187 526,42	587 940,85	2 187 526,42		1,00	
н1772	587 938,98	2 187 527,50	587 938,98	2 187 527,50		1,00	
н1773	587 937,49	2 187 528,67	587 937,49	2 187 528,67		1,00	
н1774	587 936,53	2 187 529,85	587 936,53	2 187 529,85		1,00	
н1775	587 935,85	2 187 530,89	587 935,85	2 187 530,89		1,00	
н1776	587 935,45	2 187 532,39	587 935,45	2 187 532,39		1,00	
н1777	587 935,19	2 187 534,65	587 935,19	2 187 534,65		1,00	
н1778	587 935,51	2 187 536,88	587 935,51	2 187 536,88		1,00	
н1779	587 935,89	2 187 540,94	587 935,89	2 187 540,94		1,00	
н1780	587 936,52	2 187 545,11	587 936,52	2 187 545,11		1,00	
н1781	587 936,69	2 187 548,50	587 936,69	2 187 548,50		1,00	
н1782	587 936,71	2 187 549,56	587 936,71	2 187 549,56		1,00	
н1783	587 936,35	2 187 554,00	587 936,35	2 187 554,00		1,00	
н1784	587 936,04	2 187 555,68	587 936,04	2 187 555,68	1,00		
н1785	587 935,24	2 187 559,00	587 935,24	2 187 559,00	1,00		
н1786	587 934,78	2 187 559,79	587 934,78	2 187 559,79	1,00		
н1787	587 934,37	2 187 560,19	587 934,37	2 187 560,19	1,00		
н1788	587 932,36	2 187 561,43	587 932,36	2 187 561,43	1,00		
н1789	587 929,25	2 187 562,90	587 929,25	2 187 562,90	1,00		
н1790	587 927,31	2 187 563,73	587 927,31	2 187 563,73	1,00		
н1791	587 926,22	2 187 564,27	587 926,22	2 187 564,27	1,00		

**Раздел 3**

**Сведения о местоположении измененных (уточненных) границ объекта**

<b>1</b>	<b>2</b>	<b>3</b>	<b>4</b>	<b>5</b>	<b>6</b>	<b>7</b>	<b>8</b>
н1792	587 925,47	2 187 564,86	587 925,47	2 187 564,86	Картометрически й метод	1,00	—
н1793	587 923,94	2 187 566,27	587 923,94	2 187 566,27		1,00	
н1794	587 922,25	2 187 567,94	587 922,25	2 187 567,94		1,00	
н1795	587 920,62	2 187 569,78	587 920,62	2 187 569,78		1,00	
н1796	587 917,72	2 187 572,26	587 917,72	2 187 572,26		1,00	
н1797	587 914,53	2 187 574,57	587 914,53	2 187 574,57		1,00	
н1798	587 912,50	2 187 575,96	587 912,50	2 187 575,96		1,00	
н1799	587 910,21	2 187 577,22	587 910,21	2 187 577,22		1,00	
н1800	587 906,70	2 187 578,78	587 906,70	2 187 578,78		1,00	
н1801	587 904,62	2 187 579,51	587 904,62	2 187 579,51		1,00	
н1802	587 902,97	2 187 579,93	587 902,97	2 187 579,93		1,00	
н1803	587 901,01	2 187 580,27	587 901,01	2 187 580,27		1,00	
н1804	587 898,42	2 187 580,42	587 898,42	2 187 580,42		1,00	
н1805	587 893,67	2 187 580,29	587 893,67	2 187 580,29		1,00	
н1806	587 888,40	2 187 579,85	587 888,40	2 187 579,85		1,00	
н1807	587 880,64	2 187 578,85	587 880,64	2 187 578,85		1,00	
н1808	587 877,10	2 187 578,02	587 877,10	2 187 578,02		1,00	
н1809	587 874,98	2 187 577,72	587 874,98	2 187 577,72		1,00	
н1810	587 873,59	2 187 577,41	587 873,59	2 187 577,41		1,00	
н1811	587 871,49	2 187 576,84	587 871,49	2 187 576,84		1,00	
н1812	587 853,96	2 187 572,89	587 853,96	2 187 572,89	1,00		
н1813	587 851,89	2 187 572,33	587 851,89	2 187 572,33	1,00		
н1814	587 847,42	2 187 570,83	587 847,42	2 187 570,83	1,00		
н1815	587 842,73	2 187 569,12	587 842,73	2 187 569,12	1,00		
н1816	587 838,13	2 187 567,84	587 838,13	2 187 567,84	1,00		
н1817	587 835,11	2 187 567,11	587 835,11	2 187 567,11	1,00		
н1818	587 832,70	2 187 566,63	587 832,70	2 187 566,63	1,00		
н1819	587 827,48	2 187 565,81	587 827,48	2 187 565,81	1,00		
н1820	587 824,41	2 187 565,43	587 824,41	2 187 565,43	1,00		

**Раздел 3**

**Сведения о местоположении измененных (уточненных) границ объекта**

<b>1</b>	<b>2</b>	<b>3</b>	<b>4</b>	<b>5</b>	<b>6</b>	<b>7</b>	<b>8</b>
н1821	587 822,97	2 187 565,49	587 822,97	2 187 565,49	Картометрически й метод	1,00	—
н1822	587 822,36	2 187 565,64	587 822,36	2 187 565,64		1,00	
н1823	587 821,73	2 187 566,00	587 821,73	2 187 566,00		1,00	
н1824	587 821,31	2 187 566,33	587 821,31	2 187 566,33		1,00	
н1825	587 820,66	2 187 567,71	587 820,66	2 187 567,71		1,00	
н1826	587 820,05	2 187 569,63	587 820,05	2 187 569,63		1,00	
н1827	587 818,47	2 187 576,91	587 818,47	2 187 576,91		1,00	
н1828	587 817,46	2 187 580,39	587 817,46	2 187 580,39		1,00	
н1829	587 816,69	2 187 584,16	587 816,69	2 187 584,16		1,00	
н1830	587 816,03	2 187 588,50	587 816,03	2 187 588,50		1,00	
н1831	587 815,57	2 187 592,54	587 815,57	2 187 592,54		1,00	
н1832	587 809,63	2 187 620,88	587 809,63	2 187 620,88		1,00	
н1833	587 786,28	2 187 614,26	587 786,28	2 187 614,26		1,00	
н1834	587 785,36	2 187 613,81	587 785,36	2 187 613,81		1,00	
н1835	587 784,11	2 187 613,42	587 784,11	2 187 613,42		1,00	
н1836	587 780,36	2 187 612,53	587 780,36	2 187 612,53		1,00	
н1837	587 778,10	2 187 612,20	587 778,10	2 187 612,20		1,00	
н1838	587 774,17	2 187 611,80	587 774,17	2 187 611,80		1,00	
н1839	587 770,58	2 187 611,51	587 770,58	2 187 611,51		1,00	
н1840	587 767,26	2 187 610,98	587 767,26	2 187 610,98		1,00	
н1841	587 762,91	2 187 610,12	587 762,91	2 187 610,12		1,00	
н1842	587 760,05	2 187 609,49	587 760,05	2 187 609,49		1,00	
н1843	587 757,55	2 187 608,84	587 757,55	2 187 608,84		1,00	
н1844	587 753,19	2 187 607,38	587 753,19	2 187 607,38		1,00	
н1845	587 746,58	2 187 605,31	587 746,58	2 187 605,31		1,00	
н1846	587 743,47	2 187 604,21	587 743,47	2 187 604,21		1,00	
н1847	587 742,49	2 187 603,76	587 742,49	2 187 603,76		1,00	
н1848	587 741,95	2 187 603,78	587 741,95	2 187 603,78		1,00	
н1849	587 741,42	2 187 603,27	587 741,42	2 187 603,27		1,00	

**Раздел 3**

**Сведения о местоположении измененных (уточненных) границ объекта**

1	2	3	4	5	6	7	8
н1850	587 739,95	2 187 602,67	587 739,95	2 187 602,67	Картометрический метод	1,00	—
н1851	587 738,97	2 187 629,39	587 738,97	2 187 629,39		1,00	
н1624	587 735,82	2 187 635,79	587 735,82	2 187 635,79		1,00	
Вырез 1 из 1							
н1852	587 398,76	2 187 250,17	587 398,76	2 187 250,17	Картометрический метод	1,00	—
н1853	587 426,06	2 187 155,98	587 426,06	2 187 155,98		1,00	
н1854	587 418,20	2 187 154,00	587 418,20	2 187 154,00		1,00	
н1855	587 365,66	2 187 138,72	587 365,66	2 187 138,72		1,00	
н1856	587 360,30	2 187 137,15	587 360,30	2 187 137,15		1,00	
н1857	587 333,42	2 187 230,95	587 333,42	2 187 230,95		1,00	
н1858	587 391,27	2 187 247,96	587 391,27	2 187 247,96		1,00	
н1852	587 398,76	2 187 250,17	587 398,76	2 187 250,17		1,00	
53:23-7.8(34)							
н1852	587 398,76	2 187 250,17	587 398,76	2 187 250,17	Картометрический метод	1,00	—
н1853	587 426,06	2 187 155,98	587 426,06	2 187 155,98		1,00	
н1854	587 418,20	2 187 154,00	587 418,20	2 187 154,00		1,00	
н1855	587 365,66	2 187 138,72	587 365,66	2 187 138,72		1,00	
н1856	587 360,30	2 187 137,15	587 360,30	2 187 137,15		1,00	
н1857	587 333,42	2 187 230,95	587 333,42	2 187 230,95		1,00	
н1858	587 391,27	2 187 247,96	587 391,27	2 187 247,96		1,00	
н1852	587 398,76	2 187 250,17	587 398,76	2 187 250,17		1,00	
53:23-7.8(35)							
н1859	589 148,71	2 188 049,51	589 148,71	2 188 049,51	Картометрический метод	1,00	—
н1860	589 026,66	2 187 975,79	589 026,66	2 187 975,79		1,00	
н1861	589 074,38	2 187 900,46	589 074,38	2 187 900,46		1,00	
н1862	589 195,07	2 187 974,51	589 195,07	2 187 974,51		1,00	
н1863	589 192,69	2 187 978,17	589 192,69	2 187 978,17		1,00	
н1859	589 148,71	2 188 049,51	589 148,71	2 188 049,51		1,00	
53:23-7.8(36)							
н1864	582 659,55	2 181 898,01	582 659,55	2 181 898,01	Картометрический метод	1,00	—
н1865	582 616,87	2 181 842,34	582 616,87	2 181 842,34		1,00	



**Раздел 3**

**Сведения о местоположении измененных (уточненных) границ объекта**

1	2	3	4	5	6	7	8
н1866	582 625,05	2 181 835,85	582 625,05	2 181 835,85	Картометрически й метод	1,00	—
н1867	582 642,30	2 181 821,48	582 642,30	2 181 821,48		1,00	
н1868	582 659,95	2 181 839,49	582 659,95	2 181 839,49		1,00	
н1869	582 663,14	2 181 842,65	582 663,14	2 181 842,65		1,00	
н1870	582 668,31	2 181 846,17	582 668,31	2 181 846,17		1,00	
н1871	582 693,61	2 181 873,64	582 693,61	2 181 873,64		1,00	
н1872	582 693,85	2 181 875,39	582 693,85	2 181 875,39		1,00	
н1873	582 667,62	2 181 891,93	582 667,62	2 181 891,93		1,00	
н1864	582 659,55	2 181 898,01	582 659,55	2 181 898,01		1,00	
53:23-7.8(37)							
н1874	582 682,27	2 180 389,76	582 682,27	2 180 389,76	Картометрически й метод	1,00	—
н1875	582 549,57	2 180 329,33	582 549,57	2 180 329,33		1,00	
н1876	582 541,98	2 180 325,96	582 541,98	2 180 325,96		1,00	
н1877	582 576,20	2 180 254,25	582 576,20	2 180 254,25		1,00	
н1878	582 609,27	2 180 269,67	582 609,27	2 180 269,67		1,00	
н1879	582 714,19	2 180 318,60	582 714,19	2 180 318,60		1,00	
н1874	582 682,27	2 180 389,76	582 682,27	2 180 389,76		1,00	
53:23-7.8(38)							
н1880	583 547,28	2 180 947,53	583 547,28	2 180 947,53	Картометрически й метод	1,00	—
н1881	583 546,28	2 180 946,62	583 546,28	2 180 946,62		1,00	
н1882	583 541,19	2 180 941,10	583 541,19	2 180 941,10		1,00	
н1883	583 539,74	2 180 939,27	583 539,74	2 180 939,27		1,00	
н1884	583 538,87	2 180 937,99	583 538,87	2 180 937,99		1,00	
н1885	583 537,97	2 180 936,56	583 537,97	2 180 936,56		1,00	
н1886	583 536,98	2 180 934,35	583 536,98	2 180 934,35		1,00	
н1887	583 535,92	2 180 931,61	583 535,92	2 180 931,61		1,00	
н1888	583 535,54	2 180 930,89	583 535,54	2 180 930,89		1,00	
н1889	583 535,42	2 180 929,77	583 535,42	2 180 929,77		1,00	
н1890	583 535,64	2 180 928,26	583 535,64	2 180 928,26		1,00	
н1891	583 536,50	2 180 924,30	583 536,50	2 180 924,30		1,00	

**Раздел 3**

**Сведения о местоположении измененных (уточненных) границ объекта**

<b>1</b>	<b>2</b>	<b>3</b>	<b>4</b>	<b>5</b>	<b>6</b>	<b>7</b>	<b>8</b>
н1892	583 536,94	2 180 922,58	583 536,94	2 180 922,58	Картометрически й метод	1,00	—
н1893	583 537,19	2 180 921,13	583 537,19	2 180 921,13		1,00	
н1894	583 537,22	2 180 920,28	583 537,22	2 180 920,28		1,00	
н1895	583 537,09	2 180 919,98	583 537,09	2 180 919,98		1,00	
н1896	583 536,44	2 180 919,69	583 536,44	2 180 919,69		1,00	
н1897	583 535,37	2 180 920,11	583 535,37	2 180 920,11		1,00	
н1898	583 531,88	2 180 922,75	583 531,88	2 180 922,75		1,00	
н1899	583 528,99	2 180 924,66	583 528,99	2 180 924,66		1,00	
н1900	583 527,14	2 180 926,62	583 527,14	2 180 926,62		1,00	
н1901	583 526,38	2 180 927,26	583 526,38	2 180 927,26		1,00	
н1902	583 525,99	2 180 927,31	583 525,99	2 180 927,31		1,00	
н1903	583 525,03	2 180 927,04	583 525,03	2 180 927,04		1,00	
н1904	583 522,93	2 180 926,13	583 522,93	2 180 926,13		1,00	
н1905	583 521,16	2 180 925,13	583 521,16	2 180 925,13		1,00	
н1906	583 518,76	2 180 923,87	583 518,76	2 180 923,87		1,00	
н1907	583 517,15	2 180 922,71	583 517,15	2 180 922,71		1,00	
н1908	583 515,55	2 180 921,75	583 515,55	2 180 921,75		1,00	
н1909	583 513,40	2 180 920,63	583 513,40	2 180 920,63		1,00	
н1910	583 507,99	2 180 918,72	583 507,99	2 180 918,72		1,00	
н1911	583 507,68	2 180 918,76	583 507,68	2 180 918,76		1,00	
н1912	583 507,23	2 180 918,91	583 507,23	2 180 918,91	1,00		
н1913	583 506,25	2 180 919,60	583 506,25	2 180 919,60	1,00		
н1914	583 504,71	2 180 920,21	583 504,71	2 180 920,21	1,00		
н1915	583 503,47	2 180 920,83	583 503,47	2 180 920,83	1,00		
н1916	583 501,72	2 180 922,16	583 501,72	2 180 922,16	1,00		
н1917	583 500,63	2 180 923,30	583 500,63	2 180 923,30	1,00		
н1918	583 500,32	2 180 923,81	583 500,32	2 180 923,81	1,00		
н1919	583 500,38	2 180 924,40	583 500,38	2 180 924,40	1,00		
н1920	583 500,88	2 180 925,42	583 500,88	2 180 925,42	1,00		

**Раздел 3**

**Сведения о местоположении измененных (уточненных) границ объекта**

<b>1</b>	<b>2</b>	<b>3</b>	<b>4</b>	<b>5</b>	<b>6</b>	<b>7</b>	<b>8</b>
н1921	583 501,45	2 180 926,69	583 501,45	2 180 926,69	Картометрически й метод	1,00	—
н1922	583 501,53	2 180 927,90	583 501,53	2 180 927,90		1,00	
н1923	583 501,22	2 180 929,31	583 501,22	2 180 929,31		1,00	
н1924	583 500,64	2 180 930,62	583 500,64	2 180 930,62		1,00	
н1925	583 500,02	2 180 931,56	583 500,02	2 180 931,56		1,00	
н1926	583 500,04	2 180 932,32	583 500,04	2 180 932,32		1,00	
н1927	583 500,05	2 180 934,59	583 500,05	2 180 934,59		1,00	
н1928	583 499,79	2 180 937,12	583 499,79	2 180 937,12		1,00	
н1929	583 499,13	2 180 940,24	583 499,13	2 180 940,24		1,00	
н1930	583 498,16	2 180 942,55	583 498,16	2 180 942,55		1,00	
н1931	583 496,12	2 180 945,28	583 496,12	2 180 945,28		1,00	
н1932	583 495,88	2 180 945,87	583 495,88	2 180 945,87		1,00	
н1933	583 495,94	2 180 946,30	583 495,94	2 180 946,30		1,00	
н1934	583 150,28	2 180 756,48	583 150,28	2 180 756,48		1,00	
н1935	583 117,21	2 180 761,25	583 117,21	2 180 761,25		1,00	
н1936	582 927,45	2 180 792,49	582 927,45	2 180 792,49		1,00	
н1937	582 918,05	2 180 792,95	582 918,05	2 180 792,95		1,00	
н1938	582 904,43	2 180 813,12	582 904,43	2 180 813,12		1,00	
н1939	582 897,72	2 180 822,56	582 897,72	2 180 822,56		1,00	
н1940	582 826,53	2 180 927,97	582 826,53	2 180 927,97		1,00	
н1941	582 773,31	2 180 905,59	582 773,31	2 180 905,59		1,00	
н1942	582 768,43	2 180 919,05	582 768,43	2 180 919,05		1,00	
н1943	582 605,03	2 180 848,63	582 605,03	2 180 848,63		1,00	
н1944	582 905,98	2 180 408,04	582 905,98	2 180 408,04		1,00	
н1945	583 017,19	2 180 461,82	583 017,19	2 180 461,82		1,00	
н1946	583 060,11	2 180 482,57	583 060,11	2 180 482,57		1,00	
н1947	583 390,84	2 180 633,37	583 390,84	2 180 633,37		1,00	
н1948	583 406,18	2 180 602,29	583 406,18	2 180 602,29		1,00	
н1949	583 407,85	2 180 598,68	583 407,85	2 180 598,68		1,00	

**Раздел 3**

**Сведения о местоположении измененных (уточненных) границ объекта**

<b>1</b>	<b>2</b>	<b>3</b>	<b>4</b>	<b>5</b>	<b>6</b>	<b>7</b>	<b>8</b>
н1950	583 443,09	2 180 522,28	583 443,09	2 180 522,28	Картометрически й метод	1,00	—
н1951	583 441,50	2 180 521,99	583 441,50	2 180 521,99		1,00	
н1952	583 462,12	2 180 475,83	583 462,12	2 180 475,83		1,00	
н1953	583 463,69	2 180 476,72	583 463,69	2 180 476,72		1,00	
н1954	583 482,06	2 180 436,75	583 482,06	2 180 436,75		1,00	
н1955	583 506,01	2 180 452,78	583 506,01	2 180 452,78		1,00	
н1956	583 541,16	2 180 384,36	583 541,16	2 180 384,36		1,00	
н1957	583 592,72	2 180 435,10	583 592,72	2 180 435,10		1,00	
н1958	583 441,12	2 180 613,78	583 441,12	2 180 613,78		1,00	
н1959	583 438,10	2 180 616,85	583 438,10	2 180 616,85		1,00	
н1960	583 450,79	2 180 622,70	583 450,79	2 180 622,70		1,00	
н1961	583 594,15	2 180 452,95	583 594,15	2 180 452,95		1,00	
н1962	583 683,21	2 180 636,40	583 683,21	2 180 636,40		1,00	
н1963	583 675,30	2 180 646,11	583 675,30	2 180 646,11		1,00	
н1964	583 602,40	2 180 658,49	583 602,40	2 180 658,49		1,00	
н1965	583 558,60	2 180 709,87	583 558,60	2 180 709,87		1,00	
н1966	583 632,62	2 180 743,62	583 632,62	2 180 743,62		1,00	
н1967	583 630,18	2 180 747,11	583 630,18	2 180 747,11		1,00	
н1968	583 618,71	2 180 761,46	583 618,71	2 180 761,46		1,00	
н1969	583 584,43	2 180 798,27	583 584,43	2 180 798,27		1,00	
н1970	583 568,59	2 180 820,87	583 568,59	2 180 820,87		1,00	
н1971	583 560,11	2 180 841,22	583 560,11	2 180 841,22		1,00	
н1972	583 554,59	2 180 868,94	583 554,59	2 180 868,94		1,00	
н1973	583 556,00	2 180 912,83	583 556,00	2 180 912,83		1,00	
н1974	583 557,13	2 180 924,35	583 557,13	2 180 924,35		1,00	
н1975	583 557,26	2 180 930,15	583 557,26	2 180 930,15		1,00	
н1976	583 557,03	2 180 930,67	583 557,03	2 180 930,67		1,00	
н1880	583 547,28	2 180 947,53	583 547,28	2 180 947,53		1,00	

53:23-7.8(39)

**Раздел 3**

**Сведения о местоположении измененных (уточненных) границ объекта**

1	2	3	4	5	6	7	8
н1977	580 903,32	2 178 941,12	580 903,32	2 178 941,12	Картометрически й метод	1,00	—
н1978	580 865,42	2 178 879,84	580 865,42	2 178 879,84		1,00	
н1979	580 825,32	2 178 859,08	580 825,32	2 178 859,08		1,00	
н1980	580 857,22	2 178 852,04	580 857,22	2 178 852,04		1,00	
н1981	580 879,52	2 178 856,21	580 879,52	2 178 856,21		1,00	
н1982	580 902,72	2 178 860,60	580 902,72	2 178 860,60		1,00	
н1983	580 926,02	2 178 868,25	580 926,02	2 178 868,25		1,00	
н1984	580 933,12	2 178 870,37	580 933,12	2 178 870,37		1,00	
н1985	580 946,22	2 178 874,54	580 946,22	2 178 874,54		1,00	
н1986	580 926,52	2 178 899,38	580 926,52	2 178 899,38		1,00	
н1987	580 934,32	2 178 902,41	580 934,32	2 178 902,41		1,00	
н1977	580 903,32	2 178 941,12	580 903,32	2 178 941,12	1,00		
53:23-7.8(40)							
н1988	581 357,83	2 179 348,27	581 357,83	2 179 348,27	Картометрически й метод	1,00	—
н1989	581 354,83	2 179 348,20	581 354,83	2 179 348,20		1,00	
н1990	581 270,93	2 179 347,44	581 270,93	2 179 347,44		1,00	
н1991	581 139,52	2 179 346,23	581 139,52	2 179 346,23		1,00	
н1992	581 135,82	2 179 344,18	581 135,82	2 179 344,18		1,00	
н1993	581 085,22	2 179 263,21	581 085,22	2 179 263,21		1,00	
н1994	581 109,22	2 179 286,54	581 109,22	2 179 286,54		1,00	
н1995	581 122,82	2 179 295,63	581 122,82	2 179 295,63		1,00	
н1996	581 147,12	2 179 307,90	581 147,12	2 179 307,90		1,00	
н1997	581 164,43	2 179 314,72	581 164,43	2 179 314,72		1,00	
н1998	581 180,33	2 179 319,64	581 180,33	2 179 319,64		1,00	
н1999	581 183,23	2 179 320,47	581 183,23	2 179 320,47		1,00	
н2000	581 194,43	2 179 322,67	581 194,43	2 179 322,67		1,00	
н2001	581 199,53	2 179 323,28	581 199,53	2 179 323,28		1,00	
н2002	581 203,23	2 179 323,81	581 203,23	2 179 323,81		1,00	
н2003	581 218,93	2 179 325,09	581 218,93	2 179 325,09	1,00		

**Раздел 3**

**Сведения о местоположении измененных (уточненных) границ объекта**

1	2	3	4	5	6	7	8
н2004	581 221,13	2 179 325,17	581 221,13	2 179 325,17	Картометрически й метод	1,00	—
н2005	581 223,73	2 179 325,25	581 223,73	2 179 325,25		1,00	
н2006	581 351,73	2 179 327,52	581 351,73	2 179 327,52		1,00	
н2007	581 351,93	2 179 324,18	581 351,93	2 179 324,18		1,00	
н2008	581 323,03	2 179 323,20	581 323,03	2 179 323,20		1,00	
н2009	581 323,13	2 179 323,50	581 323,13	2 179 323,50		1,00	
н2010	581 220,33	2 179 321,16	581 220,33	2 179 321,16		1,00	
н2011	581 220,33	2 179 321,53	581 220,33	2 179 321,53		1,00	
н2012	581 217,33	2 179 321,23	581 217,33	2 179 321,23		1,00	
н2013	581 217,33	2 179 320,85	581 217,33	2 179 320,85		1,00	
н2014	581 210,53	2 179 320,62	581 210,53	2 179 320,62		1,00	
н2015	581 184,63	2 179 316,08	581 184,63	2 179 316,08		1,00	
н2016	581 184,33	2 179 317,14	581 184,33	2 179 317,14		1,00	
н2017	581 181,33	2 179 316,38	581 181,33	2 179 316,38		1,00	
н2018	581 181,63	2 179 315,40	581 181,63	2 179 315,40		1,00	
н2019	581 169,63	2 179 312,14	581 169,63	2 179 312,14		1,00	
н2020	581 164,82	2 179 310,78	581 164,82	2 179 310,78		1,00	
н2021	581 153,92	2 179 306,08	581 153,92	2 179 306,08		1,00	
н2022	581 143,32	2 179 301,01	581 143,32	2 179 301,01		1,00	
н2023	581 143,12	2 179 301,54	581 143,12	2 179 301,54		1,00	
н2024	581 135,92	2 179 297,82	581 135,92	2 179 297,82		1,00	
н2025	581 136,12	2 179 297,37	581 136,12	2 179 297,37		1,00	
н2026	581 121,52	2 179 288,66	581 121,52	2 179 288,66		1,00	
н2027	581 107,52	2 179 278,13	581 107,52	2 179 278,13		1,00	
н2028	581 090,52	2 179 261,77	581 090,52	2 179 261,77		1,00	
н2029	581 090,32	2 179 261,24	581 090,32	2 179 261,24		1,00	
н2030	581 088,62	2 179 259,12	581 088,62	2 179 259,12		1,00	
н2031	581 082,22	2 179 248,06	581 082,22	2 179 248,06		1,00	
н2032	581 060,02	2 179 216,77	581 060,02	2 179 216,77		1,00	

**Раздел 3**

**Сведения о местоположении измененных (уточненных) границ объекта**

<b>1</b>	<b>2</b>	<b>3</b>	<b>4</b>	<b>5</b>	<b>6</b>	<b>7</b>	<b>8</b>
н2033	581 031,42	2 179 169,88	581 031,42	2 179 169,88	Картометрически й метод	1,00	—
н2034	581 033,32	2 179 168,52	581 033,32	2 179 168,52		1,00	
н2035	581 037,02	2 179 165,64	581 037,02	2 179 165,64		1,00	
н2036	581 037,53	2 179 165,11	581 037,53	2 179 165,11		1,00	
н2037	581 074,49	2 179 136,99	581 074,49	2 179 136,99		1,00	
н2038	581 077,89	2 179 131,81	581 077,89	2 179 131,81		1,00	
н2039	581 079,28	2 179 107,60	581 079,28	2 179 107,60		1,00	
н2040	581 080,35	2 179 089,53	581 080,35	2 179 089,53		1,00	
н2041	581 081,37	2 179 077,97	581 081,37	2 179 077,97		1,00	
н2042	581 081,95	2 179 067,75	581 081,95	2 179 067,75		1,00	
н2043	581 082,02	2 179 065,43	581 082,02	2 179 065,43		1,00	
н2044	581 082,72	2 179 059,21	581 082,72	2 179 059,21		1,00	
н2045	581 083,22	2 179 058,15	581 083,22	2 179 058,15		1,00	
н2046	581 089,68	2 179 038,40	581 089,68	2 179 038,40		1,00	
н2047	581 203,41	2 179 090,08	581 203,41	2 179 090,08		1,00	
н2048	581 193,40	2 179 101,92	581 193,40	2 179 101,92		1,00	
н2049	581 183,33	2 179 113,83	581 183,33	2 179 113,83		1,00	
н2050	581 179,57	2 179 117,98	581 179,57	2 179 117,98		1,00	
н2051	581 179,53	2 179 118,00	581 179,53	2 179 118,00		1,00	
н2052	581 158,94	2 179 148,30	581 158,94	2 179 148,30		1,00	
н2053	581 163,72	2 179 148,07	581 163,72	2 179 148,07		1,00	
н2054	581 151,22	2 179 179,05	581 151,22	2 179 179,05		1,00	
н2055	581 145,72	2 179 200,56	581 145,72	2 179 200,56		1,00	
н2056	581 170,43	2 179 203,14	581 170,43	2 179 203,14		1,00	
н2057	581 174,83	2 179 204,88	581 174,83	2 179 204,88		1,00	
н2058	581 179,93	2 179 208,06	581 179,93	2 179 208,06		1,00	
н2059	581 244,43	2 179 208,74	581 244,43	2 179 208,74		1,00	
н2060	581 251,53	2 179 209,27	581 251,53	2 179 209,27		1,00	
н2061	581 251,13	2 179 221,54	581 251,13	2 179 221,54	1,00		

**Раздел 3**

**Сведения о местоположении измененных (уточненных) границ объекта**

<b>1</b>	<b>2</b>	<b>3</b>	<b>4</b>	<b>5</b>	<b>6</b>	<b>7</b>	<b>8</b>
н2062	581 307,63	2 179 219,58	581 307,63	2 179 219,58	Картометрически й метод	1,00	—
н2063	581 307,73	2 179 179,43	581 307,73	2 179 179,43		1,00	
н2064	581 308,19	2 179 154,08	581 308,19	2 179 154,08		1,00	
н2065	581 308,49	2 179 137,83	581 308,49	2 179 137,83		1,00	
н2066	581 373,40	2 179 167,32	581 373,40	2 179 167,32		1,00	
н2067	581 367,21	2 179 348,18	581 367,21	2 179 348,18		1,00	
н1988	581 357,83	2 179 348,27	581 357,83	2 179 348,27		1,00	
53:23-7.8(41)							
н2068	581 035,03	2 178 096,63	581 035,03	2 178 096,63	Картометрически й метод	1,00	—
н2069	580 996,89	2 178 091,12	580 996,89	2 178 091,12		1,00	
н2070	580 945,46	2 178 075,17	580 945,46	2 178 075,17		1,00	
н2071	580 781,62	2 177 977,59	580 781,62	2 177 977,59		1,00	
н2072	580 480,35	2 177 798,14	580 480,35	2 177 798,14		1,00	
н2073	580 467,54	2 177 790,51	580 467,54	2 177 790,51		1,00	
н2074	580 496,21	2 177 765,19	580 496,21	2 177 765,19		1,00	
н2075	580 519,21	2 177 744,89	580 519,21	2 177 744,89		1,00	
н2076	580 534,70	2 177 753,39	580 534,70	2 177 753,39		1,00	
н2077	580 583,94	2 177 782,14	580 583,94	2 177 782,14		1,00	
н2078	580 610,59	2 177 798,65	580 610,59	2 177 798,65		1,00	
н2079	580 844,53	2 177 925,88	580 844,53	2 177 925,88		1,00	
н2080	580 905,31	2 177 959,68	580 905,31	2 177 959,68		1,00	
н2081	580 926,22	2 177 971,36	580 926,22	2 177 971,36		1,00	
н2082	580 952,44	2 177 985,94	580 952,44	2 177 985,94		1,00	
н2083	580 988,06	2 178 005,79	580 988,06	2 178 005,79		1,00	
н2084	580 987,38	2 178 007,17	580 987,38	2 178 007,17		1,00	
н2085	580 993,49	2 178 010,12	580 993,49	2 178 010,12		1,00	
н2086	580 993,98	2 178 009,09	580 993,98	2 178 009,09		1,00	
н2087	581 019,68	2 178 022,71	581 019,68	2 178 022,71	1,00		
н2088	581 058,86	2 178 044,53	581 058,86	2 178 044,53	1,00		



**Раздел 3**

**Сведения о местоположении измененных (уточненных) границ объекта**

<b>1</b>	<b>2</b>	<b>3</b>	<b>4</b>	<b>5</b>	<b>6</b>	<b>7</b>	<b>8</b>
н2089	581 058,09	2 178 046,00	581 058,09	2 178 046,00	Картометрически й метод	1,00	—
н2068	581 035,03	2 178 096,63	581 035,03	2 178 096,63		1,00	
53:23-7.8(42)							
н2090	581 262,83	2 181 421,59	581 262,83	2 181 421,59	Картометрически й метод	1,00	—
н2091	581 254,41	2 181 411,87	581 254,41	2 181 411,87		1,00	
н2092	581 179,48	2 181 382,18	581 179,48	2 181 382,18		1,00	
н2093	581 180,34	2 181 380,28	581 180,34	2 181 380,28		1,00	
н2094	581 186,26	2 181 364,37	581 186,26	2 181 364,37		1,00	
н2095	581 214,37	2 181 288,85	581 214,37	2 181 288,85		1,00	
н2096	581 243,45	2 181 298,45	581 243,45	2 181 298,45		1,00	
н2097	581 290,60	2 181 314,03	581 290,60	2 181 314,03		1,00	
н2098	581 300,69	2 181 317,11	581 300,69	2 181 317,11		1,00	
н2090	581 262,83	2 181 421,59	581 262,83	2 181 421,59		1,00	
53:23-7.8(43)							
н2099	581 611,93	2 179 393,27	581 611,93	2 179 393,27	Картометрически й метод	1,00	—
н2100	581 635,64	2 179 403,19	581 635,64	2 179 403,19		1,00	
н2101	581 646,54	2 179 407,36	581 646,54	2 179 407,36		1,00	
н2102	581 647,64	2 179 403,87	581 647,64	2 179 403,87		1,00	
н2103	581 671,24	2 179 414,48	581 671,24	2 179 414,48		1,00	
н2104	581 672,64	2 179 415,08	581 672,64	2 179 415,08		1,00	
н2105	581 672,64	2 179 415,31	581 672,64	2 179 415,31		1,00	
н2106	581 675,44	2 179 416,52	581 675,44	2 179 416,52		1,00	
н2107	581 683,64	2 179 416,98	581 683,64	2 179 416,98		1,00	
н2108	581 706,74	2 179 428,11	581 706,74	2 179 428,11		1,00	
н2109	581 718,54	2 179 404,33	581 718,54	2 179 404,33		1,00	
н2110	581 737,64	2 179 412,89	581 737,64	2 179 412,89		1,00	
н2111	581 744,39	2 179 415,91	581 744,39	2 179 415,91		1,00	
н2112	581 702,73	2 179 509,89	581 702,73	2 179 509,89		1,00	
н2113	581 720,19	2 179 516,44	581 720,19	2 179 516,44		1,00	
н2114	581 740,48	2 179 534,88	581 740,48	2 179 534,88	1,00		

**Раздел 3**

**Сведения о местоположении измененных (уточненных) границ объекта**

<b>1</b>	<b>2</b>	<b>3</b>	<b>4</b>	<b>5</b>	<b>6</b>	<b>7</b>	<b>8</b>
н2115	581 742,94	2 179 540,52	581 742,94	2 179 540,52	Картометрически й метод	1,00	—
н2116	581 730,36	2 179 577,16	581 730,36	2 179 577,16		1,00	
н2117	581 735,44	2 179 581,96	581 735,44	2 179 581,96		1,00	
н2118	581 747,64	2 179 587,94	581 747,64	2 179 587,94		1,00	
н2119	581 742,74	2 179 600,37	581 742,74	2 179 600,37		1,00	
н2120	581 710,24	2 179 671,72	581 710,24	2 179 671,72		1,00	
н2121	581 698,80	2 179 696,31	581 698,80	2 179 696,31		1,00	
н2122	581 713,15	2 179 702,53	581 713,15	2 179 702,53		1,00	
н2123	581 724,04	2 179 707,25	581 724,04	2 179 707,25		1,00	
н2124	581 712,14	2 179 733,46	581 712,14	2 179 733,46		1,00	
н2125	581 692,24	2 179 724,37	581 692,24	2 179 724,37		1,00	
н2126	581 680,04	2 179 753,99	581 680,04	2 179 753,99		1,00	
н2127	581 663,44	2 179 793,83	581 663,44	2 179 793,83		1,00	
н2128	581 659,34	2 179 803,15	581 659,34	2 179 803,15		1,00	
н2129	581 647,33	2 179 833,52	581 647,33	2 179 833,52		1,00	
н2130	581 460,49	2 179 759,16	581 460,49	2 179 759,16		1,00	
н2131	581 453,12	2 179 776,12	581 453,12	2 179 776,12		1,00	
н2132	581 448,33	2 179 787,32	581 448,33	2 179 787,32		1,00	
н2133	581 445,53	2 179 792,47	581 445,53	2 179 792,47		1,00	
н2134	581 420,93	2 179 839,20	581 420,93	2 179 839,20		1,00	
н2135	581 412,43	2 179 854,51	581 412,43	2 179 854,51		1,00	
н2136	581 377,43	2 179 840,04	581 377,43	2 179 840,04		1,00	
н2137	581 347,03	2 179 827,69	581 347,03	2 179 827,69		1,00	
н2138	581 339,53	2 179 824,36	581 339,53	2 179 824,36		1,00	
н2139	581 330,55	2 179 820,70	581 330,55	2 179 820,70		1,00	
н2140	581 293,62	2 179 905,66	581 293,62	2 179 905,66		1,00	
н2141	581 191,17	2 180 141,36	581 191,17	2 180 141,36		1,00	
н2142	581 157,84	2 180 218,04	581 157,84	2 180 218,04		1,00	
н2143	581 152,12	2 180 231,44	581 152,12	2 180 231,44	1,00		

**Раздел 3**

**Сведения о местоположении измененных (уточненных) границ объекта**

<b>1</b>	<b>2</b>	<b>3</b>	<b>4</b>	<b>5</b>	<b>6</b>	<b>7</b>	<b>8</b>
н2144	581 044,20	2 180 184,33	581 044,20	2 180 184,33	Картометрически й метод	1,00	—
н2145	581 047,32	2 180 175,76	581 047,32	2 180 175,76		1,00	
н2146	581 026,28	2 180 163,50	581 026,28	2 180 163,50		1,00	
н2147	580 999,62	2 180 150,56	580 999,62	2 180 150,56		1,00	
н2148	580 990,58	2 180 144,40	580 990,58	2 180 144,40		1,00	
н2149	580 976,55	2 180 132,18	580 976,55	2 180 132,18		1,00	
н2150	580 968,66	2 180 124,50	580 968,66	2 180 124,50		1,00	
н2151	580 958,84	2 180 115,60	580 958,84	2 180 115,60		1,00	
н2152	580 954,21	2 180 111,56	580 954,21	2 180 111,56		1,00	
н2153	580 940,51	2 180 099,81	580 940,51	2 180 099,81		1,00	
н2154	580 926,92	2 180 088,12	580 926,92	2 180 088,12		1,00	
н2155	580 917,62	2 180 106,14	580 917,62	2 180 106,14		1,00	
н2156	580 918,02	2 180 112,10	580 918,02	2 180 112,10		1,00	
н2157	580 857,50	2 180 085,37	580 857,50	2 180 085,37		1,00	
н2158	580 863,31	2 180 071,49	580 863,31	2 180 071,49		1,00	
н2159	580 908,34	2 179 968,66	580 908,34	2 179 968,66		1,00	
н2160	580 918,02	2 179 946,62	580 918,02	2 179 946,62		1,00	
н2161	580 934,52	2 179 910,48	580 934,52	2 179 910,48		1,00	
н2162	580 942,59	2 179 892,80	580 942,59	2 179 892,80		1,00	
н2163	580 992,42	2 179 916,77	580 992,42	2 179 916,77		1,00	
н2164	581 016,40	2 179 920,73	581 016,40	2 179 920,73		1,00	
н2165	581 114,95	2 179 977,41	581 114,95	2 179 977,41		1,00	
н2166	581 135,02	2 179 947,75	581 135,02	2 179 947,75		1,00	
н2167	581 136,92	2 179 945,32	581 136,92	2 179 945,32		1,00	
н2168	581 142,52	2 179 938,13	581 142,52	2 179 938,13	1,00		
н2169	581 150,52	2 179 928,59	581 150,52	2 179 928,59	1,00		
н2170	581 147,52	2 179 926,16	581 147,52	2 179 926,16	1,00		
н2171	581 155,72	2 179 918,14	581 155,72	2 179 918,14	1,00		
н2172	581 142,82	2 179 904,12	581 142,82	2 179 904,12	1,00		

**Раздел 3**

**Сведения о местоположении измененных (уточненных) границ объекта**

<b>1</b>	<b>2</b>	<b>3</b>	<b>4</b>	<b>5</b>	<b>6</b>	<b>7</b>	<b>8</b>
н2173	581 119,62	2 179 888,14	581 119,62	2 179 888,14	Картометрически й метод	1,00	—
н2174	581 101,93	2 179 878,42	581 101,93	2 179 878,42		1,00	
н2175	581 107,67	2 179 865,62	581 107,67	2 179 865,62		1,00	
н2176	581 091,22	2 179 856,93	581 091,22	2 179 856,93		1,00	
н2177	581 097,92	2 179 841,78	581 097,92	2 179 841,78		1,00	
н2178	581 103,02	2 179 829,28	581 103,02	2 179 829,28		1,00	
н2179	581 108,52	2 179 818,68	581 108,52	2 179 818,68		1,00	
н2180	581 114,72	2 179 808,45	581 114,72	2 179 808,45		1,00	
н2181	581 118,22	2 179 803,53	581 118,22	2 179 803,53		1,00	
н2182	581 132,62	2 179 784,36	581 132,62	2 179 784,36		1,00	
н2183	581 132,92	2 179 784,29	581 132,92	2 179 784,29		1,00	
н2184	581 154,42	2 179 757,77	581 154,42	2 179 757,77		1,00	
н2185	581 157,02	2 179 755,20	581 157,02	2 179 755,20		1,00	
н2186	581 170,73	2 179 750,05	581 170,73	2 179 750,05		1,00	
н2187	581 183,03	2 179 736,72	581 183,03	2 179 736,72		1,00	
н2188	581 203,93	2 179 743,00	581 203,93	2 179 743,00		1,00	
н2189	581 233,63	2 179 752,77	581 233,63	2 179 752,77		1,00	
н2190	581 236,03	2 179 754,21	581 236,03	2 179 754,21		1,00	
н2191	581 243,33	2 179 741,56	581 243,33	2 179 741,56		1,00	
н2192	581 248,33	2 179 743,38	581 248,33	2 179 743,38		1,00	
н2193	581 256,93	2 179 721,04	581 256,93	2 179 721,04		1,00	
н2194	581 260,52	2 179 711,44	581 260,52	2 179 711,44	1,00		
н2195	581 260,63	2 179 711,16	581 260,63	2 179 711,16	1,00		
н2196	581 261,33	2 179 709,29	581 261,33	2 179 709,29	1,00		
н2197	581 273,19	2 179 683,16	581 273,19	2 179 683,16	1,00		
н2198	581 173,33	2 179 633,73	581 173,33	2 179 633,73	1,00		
н2199	581 038,60	2 179 572,97	581 038,60	2 179 572,97	1,00		
н2200	581 049,32	2 179 555,67	581 049,32	2 179 555,67	1,00		
н2201	581 051,72	2 179 551,36	581 051,72	2 179 551,36	1,00		

**Раздел 3**

**Сведения о местоположении измененных (уточненных) границ объекта**

<b>1</b>	<b>2</b>	<b>3</b>	<b>4</b>	<b>5</b>	<b>6</b>	<b>7</b>	<b>8</b>
н2202	581 064,32	2 179 531,66	581 064,32	2 179 531,66	Картометрически й метод	1,00	—
н2203	581 066,32	2 179 530,68	581 066,32	2 179 530,68		1,00	
н2204	581 074,12	2 179 529,31	581 074,12	2 179 529,31		1,00	
н2205	581 109,62	2 179 544,24	581 109,62	2 179 544,24		1,00	
н2206	581 127,62	2 179 551,28	581 127,62	2 179 551,28		1,00	
н2207	581 129,62	2 179 552,34	581 129,62	2 179 552,34		1,00	
н2208	581 146,92	2 179 560,75	581 146,92	2 179 560,75		1,00	
н2209	581 150,92	2 179 551,81	581 150,92	2 179 551,81		1,00	
н2210	581 155,72	2 179 554,16	581 155,72	2 179 554,16		1,00	
н2211	581 163,72	2 179 536,43	581 163,72	2 179 536,43		1,00	
н2212	581 173,13	2 179 540,45	581 173,13	2 179 540,45		1,00	
н2213	581 168,23	2 179 551,66	581 168,23	2 179 551,66		1,00	
н2214	581 171,13	2 179 552,80	581 171,13	2 179 552,80		1,00	
н2215	581 169,23	2 179 557,80	581 169,23	2 179 557,80		1,00	
н2216	581 175,83	2 179 561,81	581 175,83	2 179 561,81		1,00	
н2217	581 201,33	2 179 573,70	581 201,33	2 179 573,70		1,00	
н2218	581 200,33	2 179 575,29	581 200,33	2 179 575,29		1,00	
н2219	581 220,93	2 179 587,49	581 220,93	2 179 587,49		1,00	
н2220	581 215,33	2 179 590,67	581 215,33	2 179 590,67		1,00	
н2221	581 215,83	2 179 591,88	581 215,83	2 179 591,88		1,00	
н2222	581 213,93	2 179 603,17	581 213,93	2 179 603,17		1,00	
н2223	581 211,13	2 179 622,26	581 211,13	2 179 622,26		1,00	
н2224	581 237,13	2 179 634,08	581 237,13	2 179 634,08		1,00	
н2225	581 270,13	2 179 605,44	581 270,13	2 179 605,44		1,00	
н2226	581 279,63	2 179 654,15	581 279,63	2 179 654,15		1,00	
н2227	581 285,03	2 179 682,55	581 285,03	2 179 682,55		1,00	
н2228	581 285,13	2 179 682,86	581 285,13	2 179 682,86		1,00	
н2229	581 290,13	2 179 719,37	581 290,13	2 179 719,37		1,00	
н2230	581 290,10	2 179 723,77	581 290,10	2 179 723,77	1,00		

**Раздел 3**

**Сведения о местоположении измененных (уточненных) границ объекта**

<b>1</b>	<b>2</b>	<b>3</b>	<b>4</b>	<b>5</b>	<b>6</b>	<b>7</b>	<b>8</b>
н2231	581 290,03	2 179 734,37	581 290,03	2 179 734,37	Картометрически й метод	1,00	—
н2232	581 290,13	2 179 743,31	581 290,13	2 179 743,31		1,00	
н2233	581 295,53	2 179 758,91	581 295,53	2 179 758,91		1,00	
н2234	581 296,03	2 179 760,58	581 296,03	2 179 760,58		1,00	
н2235	581 297,93	2 179 766,03	581 297,93	2 179 766,03		1,00	
н2236	581 296,43	2 179 772,09	581 296,43	2 179 772,09		1,00	
н2237	581 292,63	2 179 781,18	581 292,63	2 179 781,18		1,00	
н2238	581 282,43	2 179 806,63	581 282,43	2 179 806,63		1,00	
н2239	581 273,63	2 179 821,86	581 273,63	2 179 821,86		1,00	
н2240	581 274,73	2 179 822,69	581 274,73	2 179 822,69		1,00	
н2241	581 264,83	2 179 836,48	581 264,83	2 179 836,48		1,00	
н2242	581 258,13	2 179 845,26	581 258,13	2 179 845,26		1,00	
н2243	581 253,23	2 179 851,25	581 253,23	2 179 851,25		1,00	
н2244	581 242,33	2 179 863,14	581 242,33	2 179 863,14		1,00	
н2245	581 235,63	2 179 870,41	581 235,63	2 179 870,41		1,00	
н2246	581 218,83	2 179 888,29	581 218,83	2 179 888,29		1,00	
н2247	581 191,93	2 179 917,53	581 191,93	2 179 917,53		1,00	
н2248	581 146,82	2 179 964,27	581 146,82	2 179 964,27		1,00	
н2249	581 129,22	2 179 981,54	581 129,22	2 179 981,54		1,00	
н2250	581 115,22	2 179 996,38	581 115,22	2 179 996,38		1,00	
н2251	581 119,52	2 180 001,00	581 119,52	2 180 001,00		1,00	
н2252	581 133,32	2 179 986,39	581 133,32	2 179 986,39		1,00	
н2253	581 172,43	2 179 944,80	581 172,43	2 179 944,80		1,00	
н2254	581 222,53	2 179 891,70	581 222,53	2 179 891,70		1,00	
н2255	581 246,53	2 179 866,17	581 246,53	2 179 866,17		1,00	
н2256	581 262,23	2 179 848,22	581 262,23	2 179 848,22		1,00	
н2257	581 269,03	2 179 839,20	581 269,03	2 179 839,20		1,00	
н2258	581 286,13	2 179 810,65	581 286,13	2 179 810,65		1,00	
н2259	581 297,93	2 179 783,07	581 297,93	2 179 783,07		1,00	

**Раздел 3**

<b>Сведения о местоположении измененных (уточненных) границ объекта</b>							
<b>1</b>	<b>2</b>	<b>3</b>	<b>4</b>	<b>5</b>	<b>6</b>	<b>7</b>	<b>8</b>
н2260	581 303,23	2 179 762,24	581 303,23	2 179 762,24	Картометрически й метод	1,00	—
н2261	581 305,93	2 179 743,38	581 305,93	2 179 743,38		1,00	
н2262	581 308,19	2 179 731,05	581 308,19	2 179 731,05		1,00	
н2263	581 308,73	2 179 728,08	581 308,73	2 179 728,08		1,00	
н2264	581 320,23	2 179 732,85	581 320,23	2 179 732,85		1,00	
н2265	581 323,33	2 179 726,57	581 323,33	2 179 726,57		1,00	
н2266	581 319,83	2 179 715,35	581 319,83	2 179 715,35		1,00	
н2267	581 313,93	2 179 695,36	581 313,93	2 179 695,36		1,00	
н2268	581 308,33	2 179 676,27	581 308,33	2 179 676,27		1,00	
н2269	581 302,73	2 179 663,77	581 302,73	2 179 663,77		1,00	
н2270	581 286,23	2 179 626,12	581 286,23	2 179 626,12		1,00	
н2271	581 270,44	2 179 590,08	581 270,44	2 179 590,08		1,00	
н2272	581 308,07	2 179 542,09	581 308,07	2 179 542,09		1,00	
н2273	581 305,43	2 179 539,54	581 305,43	2 179 539,54		1,00	
н2274	581 331,33	2 179 508,10	581 331,33	2 179 508,10		1,00	
н2275	581 345,53	2 179 491,52	581 345,53	2 179 491,52		1,00	
н2276	581 349,23	2 179 487,05	581 349,23	2 179 487,05		1,00	
н2277	581 351,53	2 179 484,47	581 351,53	2 179 484,47		1,00	
н2278	581 353,39	2 179 482,14	581 353,39	2 179 482,14		1,00	
н2279	581 363,03	2 179 470,08	581 363,03	2 179 470,08		1,00	
н2280	581 364,00	2 179 455,33	581 364,00	2 179 455,33		1,00	
н2281	581 454,29	2 179 452,05	581 454,29	2 179 452,05		1,00	
н2282	581 554,86	2 179 498,88	581 554,86	2 179 498,88		1,00	
н2283	581 603,02	2 179 389,80	581 603,02	2 179 389,80		1,00	
н2099	581 611,93	2 179 393,27	581 611,93	2 179 393,27	1,00		
53:23-7.8(44)							
н2284	578 821,12	2 182 722,79	578 821,12	2 182 722,79	Картометрически й метод	1,00	—
н2285	578 681,41	2 182 744,69	578 681,41	2 182 744,69		1,00	
н2286	578 677,08	2 182 726,52	578 677,08	2 182 726,52		1,00	

**Раздел 3**

**Сведения о местоположении измененных (уточненных) границ объекта**

<b>1</b>	<b>2</b>	<b>3</b>	<b>4</b>	<b>5</b>	<b>6</b>	<b>7</b>	<b>8</b>
н2287	578 601,22	2 182 739,47	578 601,22	2 182 739,47	Картометрически й метод	1,00	—
н2288	578 507,07	2 182 753,39	578 507,07	2 182 753,39		1,00	
н2289	578 479,82	2 182 760,50	578 479,82	2 182 760,50		1,00	
н2290	578 455,52	2 182 790,11	578 455,52	2 182 790,11		1,00	
н2291	578 429,52	2 182 789,16	578 429,52	2 182 789,16		1,00	
н2292	578 426,13	2 182 856,78	578 426,13	2 182 856,78		1,00	
н2293	578 412,86	2 182 857,16	578 412,86	2 182 857,16		1,00	
н2294	578 369,50	2 182 855,56	578 369,50	2 182 855,56		1,00	
н2295	578 362,22	2 182 810,71	578 362,22	2 182 810,71		1,00	
н2296	578 346,52	2 182 780,41	578 346,52	2 182 780,41		1,00	
н2297	578 347,43	2 182 779,95	578 347,43	2 182 779,95		1,00	
н2298	578 327,13	2 182 742,16	578 327,13	2 182 742,16		1,00	
н2299	578 283,31	2 182 663,92	578 283,31	2 182 663,92		1,00	
н2300	578 288,67	2 182 549,58	578 288,67	2 182 549,58		1,00	
н2301	578 297,37	2 182 363,87	578 297,37	2 182 363,87		1,00	
н2302	578 308,07	2 182 135,52	578 308,07	2 182 135,52		1,00	
н2303	578 308,87	2 182 132,21	578 308,87	2 182 132,21		1,00	
н2304	578 335,96	2 182 133,49	578 335,96	2 182 133,49		1,00	
н2305	578 360,27	2 182 134,78	578 360,27	2 182 134,78		1,00	
н2306	578 363,40	2 182 138,11	578 363,40	2 182 138,11		1,00	
н2307	578 367,29	2 182 139,48	578 367,29	2 182 139,48		1,00	
н2308	578 378,52	2 182 139,94	578 378,52	2 182 139,94		1,00	
н2309	578 403,77	2 182 140,48	578 403,77	2 182 140,48		1,00	
н2310	578 404,99	2 182 118,13	578 404,99	2 182 118,13		1,00	
н2311	578 406,21	2 182 118,18	578 406,21	2 182 118,18		1,00	
н2312	578 442,78	2 182 119,49	578 442,78	2 182 119,49	1,00		
н2313	578 449,98	2 182 119,74	578 449,98	2 182 119,74	1,00		
н2314	578 462,65	2 182 120,83	578 462,65	2 182 120,83	1,00		
н2315	578 460,25	2 182 172,31	578 460,25	2 182 172,31	1,00		



**Раздел 3**

**Сведения о местоположении измененных (уточненных) границ объекта**

<b>1</b>	<b>2</b>	<b>3</b>	<b>4</b>	<b>5</b>	<b>6</b>	<b>7</b>	<b>8</b>
н2316	578 497,41	2 182 173,91	578 497,41	2 182 173,91	Картометрически й метод	1,00	—
н2317	578 502,71	2 182 174,19	578 502,71	2 182 174,19		1,00	
н2318	578 502,42	2 182 173,51	578 502,42	2 182 173,51		1,00	
н2319	578 502,75	2 182 173,13	578 502,75	2 182 173,13		1,00	
н2320	578 502,69	2 182 171,99	578 502,69	2 182 171,99		1,00	
н2321	578 505,79	2 182 172,10	578 505,79	2 182 172,10		1,00	
н2322	578 505,81	2 182 174,15	578 505,81	2 182 174,15		1,00	
н2323	578 611,42	2 182 178,73	578 611,42	2 182 178,73		1,00	
н2324	578 619,98	2 182 174,50	578 619,98	2 182 174,50		1,00	
н2325	578 631,87	2 182 199,65	578 631,87	2 182 199,65		1,00	
н2326	578 678,44	2 182 297,82	578 678,44	2 182 297,82		1,00	
н2327	578 615,58	2 182 275,51	578 615,58	2 182 275,51		1,00	
н2328	578 499,02	2 182 231,84	578 499,02	2 182 231,84		1,00	
н2329	578 457,57	2 182 228,74	578 457,57	2 182 228,74		1,00	
н2330	578 449,90	2 182 382,65	578 449,90	2 182 382,65		1,00	
н2331	578 434,54	2 182 689,00	578 434,54	2 182 689,00		1,00	
н2332	578 433,03	2 182 719,02	578 433,03	2 182 719,02		1,00	
н2333	578 432,59	2 182 727,97	578 432,59	2 182 727,97		1,00	
н2334	578 499,07	2 182 714,14	578 499,07	2 182 714,14		1,00	
н2335	578 594,93	2 182 699,96	578 594,93	2 182 699,96		1,00	
н2336	578 670,54	2 182 687,06	578 670,54	2 182 687,06		1,00	
н2337	578 815,86	2 182 663,65	578 815,86	2 182 663,65		1,00	
н2338	578 817,34	2 182 663,57	578 817,34	2 182 663,57		1,00	
н2339	578 818,78	2 182 663,44	578 818,78	2 182 663,44		1,00	
н2340	578 876,61	2 182 651,64	578 876,61	2 182 651,64		1,00	
н2341	578 887,95	2 182 649,34	578 887,95	2 182 649,34		1,00	
н2342	578 929,76	2 182 641,58	578 929,76	2 182 641,58		1,00	
н2343	578 990,73	2 182 631,54	578 990,73	2 182 631,54		1,00	
н2344	579 035,19	2 182 623,78	579 035,19	2 182 623,78	1,00		

**Раздел 3**

**Сведения о местоположении измененных (уточненных) границ объекта**

<b>1</b>	<b>2</b>	<b>3</b>	<b>4</b>	<b>5</b>	<b>6</b>	<b>7</b>	<b>8</b>
н2345	579 055,01	2 182 620,67	579 055,01	2 182 620,67	Картометрически й метод	1,00	—
н2346	579 094,50	2 182 613,91	579 094,50	2 182 613,91		1,00	
н2347	579 106,09	2 182 611,94	579 106,09	2 182 611,94		1,00	
н2348	579 122,27	2 182 608,79	579 122,27	2 182 608,79		1,00	
н2349	579 152,98	2 182 600,43	579 152,98	2 182 600,43		1,00	
н2350	579 142,46	2 182 579,18	579 142,46	2 182 579,18		1,00	
н2351	579 100,27	2 182 552,13	579 100,27	2 182 552,13		1,00	
н2352	579 117,44	2 182 527,54	579 117,44	2 182 527,54		1,00	
н2353	579 163,57	2 182 457,23	579 163,57	2 182 457,23		1,00	
н2354	579 182,44	2 182 469,14	579 182,44	2 182 469,14		1,00	
н2355	579 223,40	2 182 479,22	579 223,40	2 182 479,22		1,00	
н2356	579 232,82	2 182 483,02	579 232,82	2 182 483,02		1,00	
н2357	579 237,05	2 182 475,19	579 237,05	2 182 475,19		1,00	
н2358	579 267,69	2 182 435,00	579 267,69	2 182 435,00		1,00	
н2359	579 317,40	2 182 369,79	579 317,40	2 182 369,79		1,00	
н2360	579 309,63	2 182 363,92	579 309,63	2 182 363,92		1,00	
н2361	579 291,17	2 182 350,16	579 291,17	2 182 350,16		1,00	
н2362	579 299,53	2 182 334,21	579 299,53	2 182 334,21		1,00	
н2363	579 302,24	2 182 330,70	579 302,24	2 182 330,70		1,00	
н2364	579 306,04	2 182 328,01	579 306,04	2 182 328,01		1,00	
н2365	579 305,26	2 182 320,09	579 305,26	2 182 320,09		1,00	
н2366	579 306,20	2 182 318,09	579 306,20	2 182 318,09		1,00	
н2367	579 313,79	2 182 321,81	579 313,79	2 182 321,81		1,00	
н2368	579 321,46	2 182 313,17	579 321,46	2 182 313,17		1,00	
н2369	579 328,98	2 182 303,36	579 328,98	2 182 303,36		1,00	
н2370	579 330,94	2 182 301,21	579 330,94	2 182 301,21		1,00	
н2371	579 333,68	2 182 298,09	579 333,68	2 182 298,09		1,00	
н2372	579 352,16	2 182 276,73	579 352,16	2 182 276,73		1,00	
н2373	579 364,65	2 182 262,84	579 364,65	2 182 262,84	1,00		

**Раздел 3**

**Сведения о местоположении измененных (уточненных) границ объекта**

<b>1</b>	<b>2</b>	<b>3</b>	<b>4</b>	<b>5</b>	<b>6</b>	<b>7</b>	<b>8</b>
н2374	579 371,34	2 182 269,55	579 371,34	2 182 269,55	Картометрически й метод	1,00	—
н2375	579 446,01	2 182 340,63	579 446,01	2 182 340,63		1,00	
н2376	579 417,56	2 182 381,74	579 417,56	2 182 381,74		1,00	
н2377	579 450,69	2 182 399,98	579 450,69	2 182 399,98		1,00	
н2378	579 452,54	2 182 400,94	579 452,54	2 182 400,94		1,00	
н2379	579 459,63	2 182 404,64	579 459,63	2 182 404,64		1,00	
н2380	579 470,13	2 182 410,18	579 470,13	2 182 410,18		1,00	
н2381	579 589,52	2 182 472,72	579 589,52	2 182 472,72		1,00	
н2382	579 673,06	2 182 516,52	579 673,06	2 182 516,52		1,00	
н2383	579 664,56	2 182 532,65	579 664,56	2 182 532,65		1,00	
н2384	579 615,36	2 182 626,73	579 615,36	2 182 626,73		1,00	
н2385	579 592,89	2 182 668,73	579 592,89	2 182 668,73		1,00	
н2386	579 588,01	2 182 677,70	579 588,01	2 182 677,70		1,00	
н2387	579 584,63	2 182 683,89	579 584,63	2 182 683,89		1,00	
н2388	579 577,73	2 182 727,01	579 577,73	2 182 727,01		1,00	
н2389	579 384,66	2 182 700,42	579 384,66	2 182 700,42		1,00	
н2390	579 361,38	2 182 694,62	579 361,38	2 182 694,62		1,00	
н2391	579 306,27	2 182 672,72	579 306,27	2 182 672,72		1,00	
н2392	579 277,30	2 182 658,16	579 277,30	2 182 658,16		1,00	
н2393	579 278,10	2 182 654,65	579 278,10	2 182 654,65		1,00	
н2394	579 264,12	2 182 647,95	579 264,12	2 182 647,95		1,00	
н2395	579 195,44	2 182 630,34	579 195,44	2 182 630,34		1,00	
н2396	579 131,35	2 182 647,77	579 131,35	2 182 647,77		1,00	
н2397	579 113,27	2 182 651,29	579 113,27	2 182 651,29		1,00	
н2398	579 101,24	2 182 653,34	579 101,24	2 182 653,34		1,00	
н2399	579 061,49	2 182 660,14	579 061,49	2 182 660,14		1,00	
н2400	579 041,73	2 182 663,25	579 041,73	2 182 663,25		1,00	
н2401	578 997,42	2 182 670,98	578 997,42	2 182 670,98		1,00	
н2402	578 936,66	2 182 680,99	578 936,66	2 182 680,99		1,00	

**Раздел 3**

**Сведения о местоположении измененных (уточненных) границ объекта**

1	2	3	4	5	6	7	8
н2403	578 895,59	2 182 688,60	578 895,59	2 182 688,60	Картометрический метод	1,00	—
н2404	578 824,70	2 182 703,05	578 824,70	2 182 703,05		1,00	
н2405	578 820,32	2 182 703,47	578 820,32	2 182 703,47		1,00	
н2284	578 821,12	2 182 722,79	578 821,12	2 182 722,79		1,00	
53:23-7.8(45)							
н2406	581 890,84	2 182 075,66	581 890,84	2 182 075,66	Картометрический метод	1,00	—
н2407	581 857,56	2 182 061,95	581 857,56	2 182 061,95		1,00	
н2408	581 828,93	2 182 051,16	581 828,93	2 182 051,16		1,00	
н2409	581 788,72	2 182 066,66	581 788,72	2 182 066,66		1,00	
н2410	581 755,70	2 182 053,00	581 755,70	2 182 053,00		1,00	
н2411	581 575,27	2 181 984,47	581 575,27	2 181 984,47		1,00	
н2412	581 572,60	2 181 985,46	581 572,60	2 181 985,46		1,00	
н2413	581 565,61	2 181 988,05	581 565,61	2 181 988,05		1,00	
н2414	581 563,44	2 181 979,98	581 563,44	2 181 979,98		1,00	
н2415	581 463,03	2 181 939,61	581 463,03	2 181 939,61		1,00	
н2416	581 448,82	2 181 934,35	581 448,82	2 181 934,35		1,00	
н2417	581 496,48	2 181 812,61	581 496,48	2 181 812,61		1,00	
н2418	581 864,52	2 181 958,87	581 864,52	2 181 958,87		1,00	
н2419	581 891,94	2 181 971,03	581 891,94	2 181 971,03		1,00	
н2420	581 928,92	2 181 986,41	581 928,92	2 181 986,41		1,00	
н2421	581 928,87	2 181 986,54	581 928,87	2 181 986,54		1,00	
н2422	581 924,02	2 181 999,24	581 924,02	2 181 999,24		1,00	
н2406	581 890,84	2 182 075,66	581 890,84	2 182 075,66		1,00	
53:23-7.8(46)							
н2423	582 146,77	2 180 158,86	582 146,77	2 180 158,86	Картометрический метод	1,00	—
н2424	582 133,05	2 180 152,88	582 133,05	2 180 152,88		1,00	
н2425	582 106,35	2 180 140,69	582 106,35	2 180 140,69		1,00	
н2426	582 097,84	2 180 157,96	582 097,84	2 180 157,96		1,00	
н2427	582 066,74	2 180 145,31	582 066,74	2 180 145,31		1,00	
н2428	582 036,42	2 180 130,87	582 036,42	2 180 130,87		1,00	

**Раздел 3**

**Сведения о местоположении измененных (уточненных) границ объекта**

1	2	3	4	5	6	7	8
н2429	582 041,04	2 180 120,89	582 041,04	2 180 120,89	Картометрически й метод	1,00	—
н2430	582 028,73	2 180 115,19	582 028,73	2 180 115,19		1,00	
н2431	582 033,64	2 180 105,92	582 033,64	2 180 105,92		1,00	
н2432	581 992,04	2 180 084,56	581 992,04	2 180 084,56		1,00	
н2433	581 983,94	2 180 080,31	581 983,94	2 180 080,31		1,00	
н2434	581 952,14	2 180 063,88	581 952,14	2 180 063,88		1,00	
н2435	581 958,14	2 180 050,70	581 958,14	2 180 050,70		1,00	
н2436	581 951,44	2 180 047,14	581 951,44	2 180 047,14		1,00	
н2437	581 941,84	2 180 042,06	581 941,84	2 180 042,06		1,00	
н2438	581 937,74	2 180 039,71	581 937,74	2 180 039,71		1,00	
н2439	581 926,23	2 180 034,43	581 926,23	2 180 034,43		1,00	
н2440	581 920,74	2 180 031,91	581 920,74	2 180 031,91		1,00	
н2441	581 920,74	2 180 030,17	581 920,74	2 180 030,17		1,00	
н2442	581 923,99	2 180 022,94	581 923,99	2 180 022,94		1,00	
н2443	581 930,14	2 180 009,26	581 930,14	2 180 009,26		1,00	
н2444	581 933,44	2 180 002,07	581 933,44	2 180 002,07		1,00	
н2445	581 949,18	2 179 965,43	581 949,18	2 179 965,43		1,00	
н2446	582 132,66	2 180 048,59	582 132,66	2 180 048,59		1,00	
н2447	582 185,50	2 180 072,49	582 185,50	2 180 072,49	1,00		
н2423	582 146,77	2 180 158,86	582 146,77	2 180 158,86	1,00		
53:23-7.8(47)							
н2448	579 321,05	2 179 479,62	579 321,05	2 179 479,62	Картометрически й метод	1,00	—
н2449	579 281,56	2 179 451,63	579 281,56	2 179 451,63		1,00	
н2450	579 267,59	2 179 441,88	579 267,59	2 179 441,88		1,00	
н2451	579 402,27	2 179 252,02	579 402,27	2 179 252,02		1,00	
н2452	579 424,36	2 179 220,88	579 424,36	2 179 220,88		1,00	
н2453	579 510,18	2 179 210,81	579 510,18	2 179 210,81		1,00	
н2454	579 527,91	2 179 205,80	579 527,91	2 179 205,80		1,00	
н2455	579 544,36	2 179 194,71	579 544,36	2 179 194,71		1,00	

**Раздел 3**

**Сведения о местоположении измененных (уточненных) границ объекта**

<b>1</b>	<b>2</b>	<b>3</b>	<b>4</b>	<b>5</b>	<b>6</b>	<b>7</b>	<b>8</b>
н2456	579 556,51	2 179 179,03	579 556,51	2 179 179,03	Картометрически й метод	1,00	—
н2457	579 563,32	2 179 159,94	579 563,32	2 179 159,94		1,00	
н2458	579 574,02	2 179 102,32	579 574,02	2 179 102,32		1,00	
н2459	579 590,59	2 179 026,74	579 590,59	2 179 026,74		1,00	
н2460	579 695,42	2 179 046,70	579 695,42	2 179 046,70		1,00	
н2461	579 729,31	2 179 052,49	579 729,31	2 179 052,49		1,00	
н2462	579 719,27	2 179 089,80	579 719,27	2 179 089,80		1,00	
н2463	579 715,38	2 179 101,59	579 715,38	2 179 101,59		1,00	
н2464	579 706,99	2 179 129,22	579 706,99	2 179 129,22		1,00	
н2465	579 704,11	2 179 138,70	579 704,11	2 179 138,70		1,00	
н2466	579 699,66	2 179 153,47	579 699,66	2 179 153,47		1,00	
н2467	579 696,39	2 179 152,59	579 696,39	2 179 152,59		1,00	
н2468	579 694,33	2 179 173,13	579 694,33	2 179 173,13		1,00	
н2469	579 696,87	2 179 174,82	579 696,87	2 179 174,82		1,00	
н2470	579 695,26	2 179 180,44	579 695,26	2 179 180,44		1,00	
н2471	579 694,94	2 179 180,89	579 694,94	2 179 180,89		1,00	
н2472	579 692,85	2 179 183,39	579 692,85	2 179 183,39		1,00	
н2473	579 679,48	2 179 185,42	579 679,48	2 179 185,42		1,00	
н2474	579 679,48	2 179 185,43	579 679,48	2 179 185,43		1,00	
н2475	579 638,30	2 179 191,68	579 638,30	2 179 191,68		1,00	
н2476	579 640,25	2 179 206,69	579 640,25	2 179 206,69		1,00	
н2477	579 644,68	2 179 206,09	579 644,68	2 179 206,09		1,00	
н2478	579 645,58	2 179 208,86	579 645,58	2 179 208,86		1,00	
н2479	579 657,01	2 179 246,27	579 657,01	2 179 246,27		1,00	
н2480	579 657,41	2 179 246,29	579 657,41	2 179 246,29		1,00	
н2481	579 658,32	2 179 248,74	579 658,32	2 179 248,74		1,00	
н2482	579 661,06	2 179 258,40	579 661,06	2 179 258,40		1,00	
н2483	579 666,36	2 179 274,69	579 666,36	2 179 274,69		1,00	
н2484	579 666,36	2 179 274,70	579 666,36	2 179 274,70		1,00	

**Раздел 3**

**Сведения о местоположении измененных (уточненных) границ объекта**

1	2	3	4	5	6	7	8
н2485	579 674,54	2 179 299,83	579 674,54	2 179 299,83	Картометрически й метод	1,00	—
н2486	579 676,07	2 179 309,97	579 676,07	2 179 309,97		1,00	
н2487	579 677,99	2 179 309,51	579 677,99	2 179 309,51		1,00	
н2488	579 683,84	2 179 327,23	579 683,84	2 179 327,23		1,00	
н2489	579 683,84	2 179 327,24	579 683,84	2 179 327,24		1,00	
н2490	579 689,48	2 179 339,80	579 689,48	2 179 339,80		1,00	
н2491	579 687,26	2 179 340,40	579 687,26	2 179 340,40		1,00	
н2492	579 553,00	2 179 390,93	579 553,00	2 179 390,93		1,00	
н2493	579 549,58	2 179 372,23	579 549,58	2 179 372,23		1,00	
н2494	579 547,59	2 179 361,09	579 547,59	2 179 361,09		1,00	
н2495	579 543,22	2 179 349,41	579 543,22	2 179 349,41		1,00	
н2496	579 498,17	2 179 317,35	579 498,17	2 179 317,35		1,00	
н2497	579 505,23	2 179 307,53	579 505,23	2 179 307,53		1,00	
н2498	579 460,96	2 179 276,18	579 460,96	2 179 276,18		1,00	
н2499	579 446,08	2 179 288,74	579 446,08	2 179 288,74		1,00	
н2500	579 437,13	2 179 287,35	579 437,13	2 179 287,35		1,00	
н2501	579 404,76	2 179 326,56	579 404,76	2 179 326,56		1,00	
н2502	579 415,59	2 179 334,16	579 415,59	2 179 334,16		1,00	
н2503	579 421,59	2 179 339,61	579 421,59	2 179 339,61		1,00	
н2504	579 407,25	2 179 359,25	579 407,25	2 179 359,25		1,00	
н2505	579 374,36	2 179 404,58	579 374,36	2 179 404,58	1,00		
н2506	579 339,32	2 179 453,84	579 339,32	2 179 453,84	1,00		
н2448	579 321,05	2 179 479,62	579 321,05	2 179 479,62	1,00		
53:23-7.8(48)							
н2507	579 622,39	2 182 305,89	579 622,39	2 182 305,89	Картометрически й метод	1,00	—
н2508	579 548,93	2 182 270,80	579 548,93	2 182 270,80		1,00	
н2509	579 533,88	2 182 263,64	579 533,88	2 182 263,64		1,00	
н2510	579 497,56	2 182 247,37	579 497,56	2 182 247,37		1,00	
н2511	579 552,28	2 182 143,31	579 552,28	2 182 143,31		1,00	

**Раздел 3**

**Сведения о местоположении измененных (уточненных) границ объекта**

<b>1</b>	<b>2</b>	<b>3</b>	<b>4</b>	<b>5</b>	<b>6</b>	<b>7</b>	<b>8</b>
н2512	579 687,72	2 182 196,94	579 687,72	2 182 196,94	Картометрически й метод	1,00	—
н2513	579 682,12	2 182 210,85	579 682,12	2 182 210,85		1,00	
н2514	579 674,39	2 182 230,04	579 674,39	2 182 230,04		1,00	
н2515	579 674,02	2 182 230,97	579 674,02	2 182 230,97		1,00	
н2516	579 671,78	2 182 236,53	579 671,78	2 182 236,53		1,00	
н2517	579 670,02	2 182 240,78	579 670,02	2 182 240,78		1,00	
н2518	579 653,71	2 182 281,42	579 653,71	2 182 281,42		1,00	
н2519	579 644,27	2 182 301,38	579 644,27	2 182 301,38		1,00	
н2520	579 629,07	2 182 292,94	579 629,07	2 182 292,94		1,00	
н2507	579 622,39	2 182 305,89	579 622,39	2 182 305,89		1,00	
53:23-7.8(49)							
н2521	578 849,42	2 179 230,71	578 849,42	2 179 230,71	Картометрически й метод	1,00	—
н2522	578 773,47	2 179 021,52	578 773,47	2 179 021,52		1,00	
н2523	578 328,92	2 178 852,16	578 328,92	2 178 852,16		1,00	
н2524	578 336,24	2 178 833,50	578 336,24	2 178 833,50		1,00	
н2525	578 348,15	2 178 808,85	578 348,15	2 178 808,85		1,00	
н2526	578 355,85	2 178 792,98	578 355,85	2 178 792,98		1,00	
н2527	578 365,38	2 178 797,58	578 365,38	2 178 797,58		1,00	
н2528	578 370,47	2 178 787,16	578 370,47	2 178 787,16		1,00	
н2529	578 426,46	2 178 810,22	578 426,46	2 178 810,22		1,00	
н2530	578 431,24	2 178 797,36	578 431,24	2 178 797,36		1,00	
н2531	578 435,11	2 178 787,34	578 435,11	2 178 787,34		1,00	
н2532	578 450,33	2 178 746,59	578 450,33	2 178 746,59		1,00	
н2533	578 465,40	2 178 698,79	578 465,40	2 178 698,79		1,00	
н2534	578 466,34	2 178 692,30	578 466,34	2 178 692,30		1,00	
н2535	578 466,37	2 178 686,09	578 466,37	2 178 686,09		1,00	
н2536	578 466,40	2 178 680,26	578 466,40	2 178 680,26		1,00	
н2537	578 466,41	2 178 679,64	578 466,41	2 178 679,64		1,00	
н2538	578 473,12	2 178 679,51	578 473,12	2 178 679,51		1,00	



**Раздел 3**

**Сведения о местоположении измененных (уточненных) границ объекта**

<b>1</b>	<b>2</b>	<b>3</b>	<b>4</b>	<b>5</b>	<b>6</b>	<b>7</b>	<b>8</b>
н2539	578 476,75	2 178 670,78	578 476,75	2 178 670,78	Картометрически й метод	1,00	—
н2540	578 493,46	2 178 669,95	578 493,46	2 178 669,95		1,00	
н2541	578 493,48	2 178 669,96	578 493,48	2 178 669,96		1,00	
н2542	578 504,91	2 178 669,54	578 504,91	2 178 669,54		1,00	
н2543	578 504,57	2 178 665,14	578 504,57	2 178 665,14		1,00	
н2544	578 513,91	2 178 664,36	578 513,91	2 178 664,36		1,00	
н2545	578 552,80	2 178 661,97	578 552,80	2 178 661,97		1,00	
н2546	578 557,86	2 178 661,11	578 557,86	2 178 661,11		1,00	
н2547	578 570,55	2 178 663,19	578 570,55	2 178 663,19		1,00	
н2548	578 572,33	2 178 663,48	578 572,33	2 178 663,48		1,00	
н2549	578 583,68	2 178 665,55	578 583,68	2 178 665,55		1,00	
н2550	578 567,32	2 178 733,20	578 567,32	2 178 733,20		1,00	
н2551	578 558,81	2 178 757,28	578 558,81	2 178 757,28		1,00	
н2552	578 548,05	2 178 782,82	578 548,05	2 178 782,82		1,00	
н2553	578 533,97	2 178 798,73	578 533,97	2 178 798,73		1,00	
н2554	578 518,18	2 178 813,91	578 518,18	2 178 813,91		1,00	
н2555	578 545,29	2 178 825,45	578 545,29	2 178 825,45		1,00	
н2556	578 592,39	2 178 845,38	578 592,39	2 178 845,38		1,00	
н2557	578 611,27	2 178 853,40	578 611,27	2 178 853,40		1,00	
н2558	578 615,16	2 178 854,89	578 615,16	2 178 854,89		1,00	
н2559	578 618,97	2 178 856,35	578 618,97	2 178 856,35		1,00	
н2560	578 624,02	2 178 858,90	578 624,02	2 178 858,90		1,00	
н2561	578 633,22	2 178 861,59	578 633,22	2 178 861,59		1,00	
н2562	578 632,44	2 178 863,84	578 632,44	2 178 863,84		1,00	
н2563	578 630,69	2 178 867,87	578 630,69	2 178 867,87		1,00	
н2564	578 629,16	2 178 871,45	578 629,16	2 178 871,45		1,00	
н2565	578 626,52	2 178 875,07	578 626,52	2 178 875,07		1,00	
н2566	578 621,74	2 178 879,89	578 621,74	2 178 879,89	1,00		
н2567	578 628,79	2 178 884,02	578 628,79	2 178 884,02	1,00		

**Раздел 3**

**Сведения о местоположении измененных (уточненных) границ объекта**

<b>1</b>	<b>2</b>	<b>3</b>	<b>4</b>	<b>5</b>	<b>6</b>	<b>7</b>	<b>8</b>
н2568	578 637,69	2 178 865,17	578 637,69	2 178 865,17	Картометрически й метод	1,00	—
н2569	578 665,73	2 178 875,60	578 665,73	2 178 875,60		1,00	
н2570	578 672,05	2 178 878,04	578 672,05	2 178 878,04		1,00	
н2571	578 679,05	2 178 883,45	578 679,05	2 178 883,45		1,00	
н2572	578 691,49	2 178 888,15	578 691,49	2 178 888,15		1,00	
н2573	578 700,61	2 178 887,81	578 700,61	2 178 887,81		1,00	
н2574	578 706,92	2 178 890,24	578 706,92	2 178 890,24		1,00	
н2575	578 714,46	2 178 870,28	578 714,46	2 178 870,28		1,00	
н2576	578 743,74	2 178 871,43	578 743,74	2 178 871,43		1,00	
н2577	578 794,50	2 178 881,87	578 794,50	2 178 881,87		1,00	
н2578	578 794,12	2 178 883,83	578 794,12	2 178 883,83		1,00	
н2579	578 802,48	2 178 885,05	578 802,48	2 178 885,05		1,00	
н2580	578 810,16	2 178 886,22	578 810,16	2 178 886,22		1,00	
н2581	578 816,58	2 178 836,19	578 816,58	2 178 836,19		1,00	
н2582	578 821,84	2 178 837,78	578 821,84	2 178 837,78		1,00	
н2583	578 821,87	2 178 837,81	578 821,87	2 178 837,81		1,00	
н2584	578 860,21	2 178 850,01	578 860,21	2 178 850,01		1,00	
н2585	578 872,74	2 178 797,13	578 872,74	2 178 797,13		1,00	
н2586	578 875,59	2 178 786,86	578 875,59	2 178 786,86		1,00	
н2587	578 872,69	2 178 785,99	578 872,69	2 178 785,99		1,00	
н2588	578 874,73	2 178 749,75	578 874,73	2 178 749,75		1,00	
н2589	578 869,98	2 178 748,14	578 869,98	2 178 748,14		1,00	
н2590	578 865,34	2 178 746,53	578 865,34	2 178 746,53		1,00	
н2591	578 868,09	2 178 742,46	578 868,09	2 178 742,46		1,00	
н2592	578 869,16	2 178 740,60	578 869,16	2 178 740,60		1,00	
н2593	578 880,91	2 178 747,48	578 880,91	2 178 747,48		1,00	
н2594	578 915,15	2 178 760,87	578 915,15	2 178 760,87		1,00	
н2595	579 036,25	2 178 806,58	579 036,25	2 178 806,58		1,00	
н2596	579 117,24	2 178 835,65	579 117,24	2 178 835,65	1,00		

**Раздел 3**

**Сведения о местоположении измененных (уточненных) границ объекта**

<b>1</b>	<b>2</b>	<b>3</b>	<b>4</b>	<b>5</b>	<b>6</b>	<b>7</b>	<b>8</b>
н2597	579 118,38	2 178 831,98	579 118,38	2 178 831,98	Картометрически й метод	1,00	—
н2598	579 087,17	2 178 820,67	579 087,17	2 178 820,67		1,00	
н2599	579 169,86	2 178 841,53	579 169,86	2 178 841,53		1,00	
н2600	579 159,81	2 178 869,89	579 159,81	2 178 869,89		1,00	
н2601	579 179,35	2 178 877,44	579 179,35	2 178 877,44		1,00	
н2602	579 190,33	2 178 902,65	579 190,33	2 178 902,65		1,00	
н2603	579 196,97	2 178 917,88	579 196,97	2 178 917,88		1,00	
н2604	579 175,47	2 178 925,66	579 175,47	2 178 925,66		1,00	
н2605	579 178,47	2 178 933,80	579 178,47	2 178 933,80		1,00	
н2606	579 184,47	2 178 950,24	579 184,47	2 178 950,24		1,00	
н2607	579 206,69	2 178 941,98	579 206,69	2 178 941,98		1,00	
н2608	579 228,81	2 178 933,76	579 228,81	2 178 933,76		1,00	
н2609	579 229,49	2 178 934,01	579 229,49	2 178 934,01		1,00	
н2610	579 264,65	2 178 946,99	579 264,65	2 178 946,99		1,00	
н2611	579 273,50	2 178 945,57	579 273,50	2 178 945,57		1,00	
н2612	579 272,69	2 178 940,62	579 272,69	2 178 940,62		1,00	
н2613	579 287,08	2 178 938,34	579 287,08	2 178 938,34		1,00	
н2614	579 302,55	2 178 898,81	579 302,55	2 178 898,81		1,00	
н2615	579 310,41	2 178 901,97	579 310,41	2 178 901,97		1,00	
н2616	579 314,19	2 178 903,49	579 314,19	2 178 903,49		1,00	
н2617	579 319,31	2 178 905,57	579 319,31	2 178 905,57		1,00	
н2618	579 320,43	2 178 910,62	579 320,43	2 178 910,62		1,00	
н2619	579 349,12	2 178 905,99	579 349,12	2 178 905,99		1,00	
н2620	579 364,41	2 178 901,10	579 364,41	2 178 901,10		1,00	
н2621	579 358,74	2 178 897,63	579 358,74	2 178 897,63		1,00	
н2622	579 358,24	2 178 886,62	579 358,24	2 178 886,62	1,00		
н2623	579 358,40	2 178 871,54	579 358,40	2 178 871,54	1,00		
н2624	579 358,79	2 178 863,59	579 358,79	2 178 863,59	1,00		
н2625	579 360,13	2 178 859,93	579 360,13	2 178 859,93	1,00		

**Раздел 3**

**Сведения о местоположении измененных (уточненных) границ объекта**

<b>1</b>	<b>2</b>	<b>3</b>	<b>4</b>	<b>5</b>	<b>6</b>	<b>7</b>	<b>8</b>
н2626	579 365,15	2 178 853,97	579 365,15	2 178 853,97	Картометрически й метод	1,00	—
н2627	579 365,77	2 178 853,31	579 365,77	2 178 853,31		1,00	
н2628	579 373,17	2 178 845,40	579 373,17	2 178 845,40		1,00	
н2629	579 376,16	2 178 845,81	579 376,16	2 178 845,81		1,00	
н2630	579 379,98	2 178 818,14	579 379,98	2 178 818,14		1,00	
н2631	579 380,74	2 178 811,19	579 380,74	2 178 811,19		1,00	
н2632	579 394,89	2 178 812,92	579 394,89	2 178 812,92		1,00	
н2633	579 404,75	2 178 814,20	579 404,75	2 178 814,20		1,00	
н2634	579 403,64	2 178 819,77	579 403,64	2 178 819,77		1,00	
н2635	579 417,36	2 178 822,24	579 417,36	2 178 822,24		1,00	
н2636	579 418,58	2 178 816,30	579 418,58	2 178 816,30		1,00	
н2637	579 428,31	2 178 818,25	579 428,31	2 178 818,25		1,00	
н2638	579 488,40	2 178 830,63	579 488,40	2 178 830,63		1,00	
н2639	579 482,39	2 178 860,80	579 482,39	2 178 860,80		1,00	
н2640	579 491,82	2 178 862,67	579 491,82	2 178 862,67		1,00	
н2641	579 483,62	2 178 897,84	579 483,62	2 178 897,84		1,00	
н2642	579 480,81	2 178 900,85	579 480,81	2 178 900,85		1,00	
н2643	579 412,60	2 178 894,31	579 412,60	2 178 894,31		1,00	
н2644	579 409,82	2 178 896,25	579 409,82	2 178 896,25		1,00	
н2645	579 405,26	2 178 900,56	579 405,26	2 178 900,56		1,00	
н2646	579 405,97	2 178 911,20	579 405,97	2 178 911,20		1,00	
н2647	579 404,86	2 178 914,26	579 404,86	2 178 914,26		1,00	
н2648	579 384,72	2 178 917,54	579 384,72	2 178 917,54		1,00	
н2649	579 384,48	2 178 921,32	579 384,48	2 178 921,32		1,00	
н2650	579 384,74	2 178 922,54	579 384,74	2 178 922,54		1,00	
н2651	579 371,14	2 178 924,92	579 371,14	2 178 924,92		1,00	
н2652	579 366,51	2 178 925,73	579 366,51	2 178 925,73	1,00		
н2653	579 375,05	2 178 981,77	579 375,05	2 178 981,77	1,00		
н2654	579 369,42	2 178 982,47	579 369,42	2 178 982,47	1,00		

**Раздел 3**

**Сведения о местоположении измененных (уточненных) границ объекта**

1	2	3	4	5	6	7	8
н2655	579 377,17	2 179 030,06	579 377,17	2 179 030,06	Картометрически й метод	1,00	—
н2656	579 383,05	2 179 074,24	579 383,05	2 179 074,24		1,00	
н2657	579 383,13	2 179 074,70	579 383,13	2 179 074,70		1,00	
н2658	579 385,81	2 179 094,13	579 385,81	2 179 094,13		1,00	
н2659	579 379,86	2 179 095,42	579 379,86	2 179 095,42		1,00	
н2660	579 378,86	2 179 095,46	579 378,86	2 179 095,46		1,00	
н2661	579 365,27	2 179 097,54	579 365,27	2 179 097,54		1,00	
н2662	579 363,29	2 179 099,66	579 363,29	2 179 099,66		1,00	
н2663	579 361,01	2 179 101,93	579 361,01	2 179 101,93		1,00	
н2664	579 315,91	2 179 108,98	579 315,91	2 179 108,98		1,00	
н2665	579 310,68	2 179 109,77	579 310,68	2 179 109,77		1,00	
н2666	579 306,98	2 179 085,38	579 306,98	2 179 085,38		1,00	
н2667	579 306,00	2 179 083,00	579 306,00	2 179 083,00		1,00	
н2668	579 298,66	2 179 064,46	579 298,66	2 179 064,46		1,00	
н2521	578 849,42	2 179 230,71	578 849,42	2 179 230,71	1,00		
53:23-7.8(50)							
н2669	579 803,38	2 178 660,48	579 803,38	2 178 660,48	Картометрически й метод	1,00	—
н2670	579 661,20	2 178 633,65	579 661,20	2 178 633,65		1,00	
н2671	579 669,05	2 178 593,74	579 669,05	2 178 593,74		1,00	
н2672	579 622,18	2 178 584,35	579 622,18	2 178 584,35		1,00	
н2673	579 585,08	2 178 578,28	579 585,08	2 178 578,28		1,00	
н2674	579 567,99	2 178 575,00	579 567,99	2 178 575,00		1,00	
н2675	579 527,88	2 178 567,52	579 527,88	2 178 567,52		1,00	
н2676	579 529,36	2 178 557,05	579 529,36	2 178 557,05		1,00	
н2677	579 530,54	2 178 547,71	579 530,54	2 178 547,71		1,00	
н2678	579 531,42	2 178 541,62	579 531,42	2 178 541,62		1,00	
н2679	579 531,63	2 178 541,30	579 531,63	2 178 541,30		1,00	
н2680	579 532,10	2 178 539,69	579 532,10	2 178 539,69		1,00	
н2681	579 533,71	2 178 539,78	579 533,71	2 178 539,78		1,00	

**Раздел 3**

**Сведения о местоположении измененных (уточненных) границ объекта**

1	2	3	4	5	6	7	8
н2682	579 535,19	2 178 540,05	579 535,19	2 178 540,05	Картометрически й метод	1,00	—
н2683	579 546,84	2 178 542,52	579 546,84	2 178 542,52		1,00	
н2684	579 548,70	2 178 531,83	579 548,70	2 178 531,83		1,00	
н2685	579 548,17	2 178 531,74	579 548,17	2 178 531,74		1,00	
н2686	579 549,65	2 178 524,14	579 549,65	2 178 524,14		1,00	
н2687	579 553,12	2 178 524,87	579 553,12	2 178 524,87		1,00	
н2688	579 554,18	2 178 517,94	579 554,18	2 178 517,94		1,00	
н2689	579 546,51	2 178 516,82	579 546,51	2 178 516,82		1,00	
н2690	579 546,61	2 178 514,17	579 546,61	2 178 514,17		1,00	
н2691	579 548,94	2 178 502,74	579 548,94	2 178 502,74		1,00	
н2692	579 551,58	2 178 487,90	579 551,58	2 178 487,90		1,00	
н2693	579 551,71	2 178 487,30	579 551,71	2 178 487,30		1,00	
н2694	579 553,00	2 178 475,20	579 553,00	2 178 475,20		1,00	
н2695	579 479,02	2 178 474,90	579 479,02	2 178 474,90		1,00	
н2696	579 479,06	2 178 462,63	579 479,06	2 178 462,63		1,00	
н2697	579 484,54	2 178 436,15	579 484,54	2 178 436,15		1,00	
н2698	579 488,60	2 178 412,88	579 488,60	2 178 412,88		1,00	
н2699	579 496,79	2 178 361,94	579 496,79	2 178 361,94		1,00	
н2700	579 502,32	2 178 331,21	579 502,32	2 178 331,21		1,00	
н2701	579 558,73	2 178 342,28	579 558,73	2 178 342,28		1,00	
н2702	579 574,06	2 178 345,31	579 574,06	2 178 345,31		1,00	
н2703	579 590,30	2 178 348,39	579 590,30	2 178 348,39	1,00		
н2704	579 594,43	2 178 349,17	579 594,43	2 178 349,17	1,00		
н2705	579 598,00	2 178 350,06	579 598,00	2 178 350,06	1,00		
н2706	579 597,21	2 178 352,53	579 597,21	2 178 352,53	1,00		
н2707	579 598,80	2 178 352,82	579 598,80	2 178 352,82	1,00		
н2708	579 596,15	2 178 362,35	579 596,15	2 178 362,35	1,00		
н2709	579 600,91	2 178 363,51	579 600,91	2 178 363,51	1,00		
н2710	579 614,37	2 178 367,49	579 614,37	2 178 367,49	1,00		

**Раздел 3**

**Сведения о местоположении измененных (уточненных) границ объекта**

<b>1</b>	<b>2</b>	<b>3</b>	<b>4</b>	<b>5</b>	<b>6</b>	<b>7</b>	<b>8</b>
н2711	579 609,17	2 178 397,24	579 609,17	2 178 397,24	Картометрически й метод	1,00	—
н2712	579 593,62	2 178 395,61	579 593,62	2 178 395,61		1,00	
н2713	579 596,21	2 178 398,58	579 596,21	2 178 398,58		1,00	
н2714	579 595,29	2 178 404,46	579 595,29	2 178 404,46		1,00	
н2715	579 596,82	2 178 406,49	579 596,82	2 178 406,49		1,00	
н2716	579 604,44	2 178 408,74	579 604,44	2 178 408,74		1,00	
н2717	579 617,34	2 178 411,72	579 617,34	2 178 411,72		1,00	
н2718	579 616,72	2 178 415,11	579 616,72	2 178 415,11		1,00	
н2719	579 611,00	2 178 447,87	579 611,00	2 178 447,87		1,00	
н2720	579 608,13	2 178 460,73	579 608,13	2 178 460,73		1,00	
н2721	579 607,65	2 178 462,91	579 607,65	2 178 462,91		1,00	
н2722	579 605,59	2 178 475,42	579 605,59	2 178 475,42		1,00	
н2723	579 692,26	2 178 475,63	579 692,26	2 178 475,63		1,00	
н2724	579 684,87	2 178 513,22	579 684,87	2 178 513,22		1,00	
н2725	579 728,66	2 178 521,88	579 728,66	2 178 521,88		1,00	
н2726	579 774,56	2 178 531,08	579 774,56	2 178 531,08		1,00	
н2727	579 787,58	2 178 533,53	579 787,58	2 178 533,53		1,00	
н2728	579 801,89	2 178 536,26	579 801,89	2 178 536,26		1,00	
н2729	579 803,78	2 178 536,63	579 803,78	2 178 536,63		1,00	
н2730	579 833,28	2 178 542,57	579 833,28	2 178 542,57		1,00	
н2731	579 825,94	2 178 581,49	579 825,94	2 178 581,49	1,00		
н2732	579 811,36	2 178 626,81	579 811,36	2 178 626,81	1,00		
н2733	579 804,37	2 178 656,27	579 804,37	2 178 656,27	1,00		
н2669	579 803,38	2 178 660,48	579 803,38	2 178 660,48	1,00		
53:23-7.8(51)							
н2734	580 538,52	2 181 833,52	580 538,52	2 181 833,52	Картометрически й метод	1,00	—
н2735	580 263,47	2 181 724,61	580 263,47	2 181 724,61		1,00	
н2736	580 424,97	2 181 352,01	580 424,97	2 181 352,01		1,00	
н2737	580 092,13	2 181 142,35	580 092,13	2 181 142,35		1,00	

**Раздел 3**

**Сведения о местоположении измененных (уточненных) границ объекта**

<b>1</b>	<b>2</b>	<b>3</b>	<b>4</b>	<b>5</b>	<b>6</b>	<b>7</b>	<b>8</b>
н2738	580 062,89	2 181 129,67	580 062,89	2 181 129,67	Картометрически й метод	1,00	—
н2739	579 888,58	2 181 502,95	579 888,58	2 181 502,95		1,00	
н2740	579 857,63	2 181 562,71	579 857,63	2 181 562,71		1,00	
н2741	579 522,92	2 181 429,30	579 522,92	2 181 429,30		1,00	
н2742	579 588,19	2 181 228,47	579 588,19	2 181 228,47		1,00	
н2743	579 807,63	2 181 284,27	579 807,63	2 181 284,27		1,00	
н2744	579 870,33	2 181 159,56	579 870,33	2 181 159,56		1,00	
н2745	579 863,83	2 181 156,74	579 863,83	2 181 156,74		1,00	
н2746	579 866,57	2 181 150,25	579 866,57	2 181 150,25		1,00	
н2747	579 873,07	2 181 153,06	579 873,07	2 181 153,06		1,00	
н2748	579 916,20	2 181 054,47	579 916,20	2 181 054,47		1,00	
н2749	579 951,81	2 180 987,21	579 951,81	2 180 987,21		1,00	
н2750	579 984,71	2 180 922,96	579 984,71	2 180 922,96		1,00	
н2751	579 988,16	2 180 915,53	579 988,16	2 180 915,53		1,00	
н2752	580 024,81	2 180 841,41	580 024,81	2 180 841,41		1,00	
н2753	580 063,00	2 180 760,00	580 063,00	2 180 760,00		1,00	
н2754	580 066,08	2 180 753,52	580 066,08	2 180 753,52		1,00	
н2755	580 028,55	2 180 741,73	580 028,55	2 180 741,73		1,00	
н2756	580 037,92	2 180 721,23	580 037,92	2 180 721,23		1,00	
н2757	580 039,41	2 180 653,17	580 039,41	2 180 653,17		1,00	
н2758	579 894,85	2 180 642,74	579 894,85	2 180 642,74		1,00	
н2759	579 893,66	2 180 643,89	579 893,66	2 180 643,89		1,00	
н2760	579 891,07	2 180 646,37	579 891,07	2 180 646,37		1,00	
н2761	579 887,20	2 180 650,85	579 887,20	2 180 650,85		1,00	
н2762	579 883,82	2 180 655,73	579 883,82	2 180 655,73		1,00	
н2763	579 862,84	2 180 689,83	579 862,84	2 180 689,83		1,00	
н2764	579 865,01	2 180 707,80	579 865,01	2 180 707,80		1,00	
н2765	579 858,09	2 180 707,39	579 858,09	2 180 707,39		1,00	
н2766	579 836,54	2 180 705,76	579 836,54	2 180 705,76		1,00	



**Раздел 3**

**Сведения о местоположении измененных (уточненных) границ объекта**

<b>1</b>	<b>2</b>	<b>3</b>	<b>4</b>	<b>5</b>	<b>6</b>	<b>7</b>	<b>8</b>
н2767	579 801,82	2 180 701,03	579 801,82	2 180 701,03	Картометрически й метод	1,00	—
н2768	579 808,22	2 180 690,81	579 808,22	2 180 690,81		1,00	
н2769	579 815,74	2 180 680,87	579 815,74	2 180 680,87		1,00	
н2770	579 826,31	2 180 672,81	579 826,31	2 180 672,81		1,00	
н2771	579 835,58	2 180 667,23	579 835,58	2 180 667,23		1,00	
н2772	579 839,93	2 180 665,87	579 839,93	2 180 665,87		1,00	
н2773	579 842,40	2 180 666,23	579 842,40	2 180 666,23		1,00	
н2774	579 844,31	2 180 666,40	579 844,31	2 180 666,40		1,00	
н2775	579 846,39	2 180 666,20	579 846,39	2 180 666,20		1,00	
н2776	579 848,28	2 180 664,66	579 848,28	2 180 664,66		1,00	
н2777	579 849,60	2 180 662,76	579 849,60	2 180 662,76		1,00	
н2778	579 849,77	2 180 660,66	579 849,77	2 180 660,66		1,00	
н2779	579 848,23	2 180 658,21	579 848,23	2 180 658,21		1,00	
н2780	579 846,70	2 180 656,51	579 846,70	2 180 656,51		1,00	
н2781	579 844,21	2 180 654,25	579 844,21	2 180 654,25		1,00	
н2782	579 843,06	2 180 652,36	579 843,06	2 180 652,36		1,00	
н2783	579 843,42	2 180 650,46	579 843,42	2 180 650,46		1,00	
н2784	579 848,10	2 180 641,30	579 848,10	2 180 641,30		1,00	
н2785	579 860,52	2 180 626,77	579 860,52	2 180 626,77		1,00	
н2786	579 873,56	2 180 617,75	579 873,56	2 180 617,75		1,00	
н2787	579 896,45	2 180 606,55	579 896,45	2 180 606,55		1,00	
н2788	579 907,22	2 180 599,63	579 907,22	2 180 599,63		1,00	
н2789	579 910,84	2 180 600,17	579 910,84	2 180 600,17		1,00	
н2790	579 911,41	2 180 601,12	579 911,41	2 180 601,12		1,00	
н2791	579 912,18	2 180 602,25	579 912,18	2 180 602,25		1,00	
н2792	579 913,90	2 180 603,38	579 913,90	2 180 603,38		1,00	
н2793	579 917,52	2 180 604,11	579 917,52	2 180 604,11		1,00	
н2794	579 921,69	2 180 604,08	579 921,69	2 180 604,08		1,00	
н2795	579 929,08	2 180 600,79	579 929,08	2 180 600,79	1,00		



**ТЕКСТОВОЕ ОПИСАНИЕ**

местоположения границ населенных пунктов, территориальных зон

Прохождение границы		Описание прохождения границы
от точки	до точки	
1	2	3
—	—	—

**ГРАФИЧЕСКОЕ ОПИСАНИЕ**

местоположения границ населенных пунктов, территориальных зон, особо охраняемых природных территорий, зон с особыми условиями использования территории

*Территориальная зона ОД.2 - зона специализированной общественной застройки*

(наименование объекта, местоположение границ которого описано (далее - объект))

**Раздел 1****Сведения об объекте**

№ п/п	Характеристики объекта	Описание характеристик
1	2	3
1	Местоположение объекта	Новгородская область, г Великий Новгород
2	Площадь объекта ± величина погрешности определения площади (Р ± ΔР)	1 948 664 м <sup>2</sup> ± 4 886 м <sup>2</sup>

3	Иные характеристики объекта	-
---	-----------------------------	---

**Раздел 2**

**Сведения о местоположении границ объекта**

**1. Система координат** МСК-53 (зона 2)

**2. Сведения о характерных точках границ объекта**

Обозначение характерных точек границ	Координаты, м		Метод определения координат характерной точки	Средняя квадратическая погрешность положения характерной точки (M <sub>t</sub> ), м	Описание обозначения точки на местности (при наличии)
	X	Y			
1	2	3	4	5	6
ОД.2(1)					
1	579 388,01	2 179 241,11	Картометрический метод	1,00	—
2	579 371,86	2 179 221,93		1,00	
3	579 367,32	2 179 222,91		1,00	
4	579 349,91	2 179 145,15		1,00	
5	579 343,95	2 179 146,40		1,00	
6	579 328,31	2 179 149,92		1,00	
7	579 321,88	2 179 128,62		1,00	
8	579 321,28	2 179 126,23		1,00	
9	579 315,91	2 179 108,98		1,00	
10	579 361,01	2 179 101,93		1,00	
11	579 363,29	2 179 099,66		1,00	
12	579 365,27	2 179 097,54		1,00	
13	579 378,86	2 179 095,46		1,00	
14	579 379,86	2 179 095,42		1,00	
15	579 385,81	2 179 094,13		1,00	
16	579 383,13	2 179 074,70		1,00	
17	579 383,05	2 179 074,24		1,00	
18	579 377,17	2 179 030,06		1,00	
19	579 369,42	2 178 982,47		1,00	
20	579 375,05	2 178 981,77		1,00	
21	579 366,51	2 178 925,73		1,00	
22	579 371,14	2 178 924,92		1,00	
23	579 384,74	2 178 922,54		1,00	
24	579 384,48	2 178 921,32		1,00	
25	579 384,72	2 178 917,54		1,00	
26	579 404,86	2 178 914,26		1,00	
27	579 405,97	2 178 911,20		1,00	
28	579 405,26	2 178 900,56		1,00	
29	579 409,82	2 178 896,25		1,00	
30	579 412,60	2 178 894,31		1,00	
31	579 480,81	2 178 900,85		1,00	
32	579 483,62	2 178 897,84		1,00	
33	579 491,82	2 178 862,67		1,00	
34	579 482,39	2 178 860,80		1,00	
35	579 488,40	2 178 830,63		1,00	
36	579 428,31	2 178 818,25		1,00	
37	579 418,58	2 178 816,30		1,00	
38	579 417,36	2 178 822,24		1,00	
39	579 403,64	2 178 819,77		1,00	
40	579 404,75	2 178 814,20		1,00	
41	579 394,89	2 178 812,92		1,00	
42	579 380,74	2 178 811,19		1,00	
43	579 382,19	2 178 801,62		1,00	
44	579 382,53	2 178 797,99		1,00	
45	579 383,31	2 178 792,94		1,00	
46	579 387,78	2 178 794,01		1,00	

**Раздел 2**

<b>Сведения о местоположении границ объекта</b>					
<b>1</b>	<b>2</b>	<b>3</b>	<b>4</b>	<b>5</b>	<b>6</b>
47	579 399,10	2 178 750,31	Картометрический метод	1,00	—
48	579 399,28	2 178 744,86		1,00	
49	579 294,63	2 178 722,16		1,00	
50	579 206,94	2 178 704,99		1,00	
51	579 195,19	2 178 704,38		1,00	
52	579 193,38	2 178 723,97		1,00	
53	579 141,55	2 178 719,15		1,00	
54	579 140,46	2 178 724,39		1,00	
55	579 137,74	2 178 743,85		1,00	
56	579 134,19	2 178 769,57		1,00	
57	579 133,14	2 178 773,47		1,00	
58	579 122,71	2 178 809,55		1,00	
59	579 073,85	2 178 791,07		1,00	
60	579 042,16	2 178 779,28		1,00	
61	579 017,19	2 178 769,80		1,00	
62	579 019,06	2 178 759,21		1,00	
63	579 020,48	2 178 751,19		1,00	
64	579 023,94	2 178 733,28		1,00	
65	579 027,22	2 178 717,78		1,00	
66	579 027,32	2 178 710,60		1,00	
67	579 027,35	2 178 708,52		1,00	
68	579 027,49	2 178 698,80		1,00	
69	579 032,30	2 178 698,98		1,00	
70	579 053,57	2 178 697,33		1,00	
71	579 058,47	2 178 697,67		1,00	
72	579 064,25	2 178 698,19		1,00	
73	579 104,91	2 178 699,92		1,00	
74	579 112,32	2 178 699,88		1,00	
75	579 135,99	2 178 693,10		1,00	
76	579 142,45	2 178 691,51		1,00	
77	579 143,16	2 178 688,59		1,00	
78	579 143,58	2 178 685,27		1,00	
79	579 143,94	2 178 678,31		1,00	
80	579 140,63	2 178 678,34		1,00	
81	579 139,56	2 178 672,08		1,00	
82	579 139,43	2 178 651,24		1,00	
83	579 225,32	2 178 658,72		1,00	
84	579 223,05	2 178 674,91		1,00	
85	579 297,73	2 178 683,73		1,00	
86	579 408,78	2 178 696,62		1,00	
87	579 493,26	2 178 706,21		1,00	
88	579 525,69	2 178 709,58		1,00	
89	579 550,32	2 178 713,69		1,00	
90	579 587,43	2 178 719,61		1,00	
91	579 605,37	2 178 723,00		1,00	
92	579 606,30	2 178 723,32		1,00	
93	579 620,51	2 178 726,21		1,00	
94	579 645,60	2 178 724,54		1,00	
95	579 633,96	2 178 772,26		1,00	
96	579 600,40	2 178 957,13		1,00	
97	579 590,59	2 179 026,74		1,00	
98	579 574,02	2 179 102,32		1,00	
99	579 563,32	2 179 159,94		1,00	
100	579 556,51	2 179 179,03		1,00	
101	579 544,36	2 179 194,71		1,00	

**Раздел 2**

<b>Сведения о местоположении границ объекта</b>					
<b>1</b>	<b>2</b>	<b>3</b>	<b>4</b>	<b>5</b>	<b>6</b>
102	579 527,91	2 179 205,80	Картометрический метод	1,00	—
103	579 510,18	2 179 210,81		1,00	
104	579 424,36	2 179 220,88		1,00	
105	579 402,27	2 179 252,02		1,00	
1	579 388,01	2 179 241,11		1,00	
<b>ОД.2(2)</b>					
106	579 862,16	2 179 083,49	Картометрический метод	1,00	—
107	579 802,26	2 179 064,96		1,00	
108	579 788,06	2 179 062,54		1,00	
109	579 794,50	2 179 038,08		1,00	
110	579 797,85	2 179 028,23		1,00	
111	579 801,62	2 179 007,29		1,00	
112	579 806,12	2 179 008,96		1,00	
113	579 862,55	2 178 866,23		1,00	
114	579 927,71	2 178 889,95		1,00	
115	579 940,80	2 178 849,69		1,00	
116	579 942,10	2 178 845,30		1,00	
117	579 974,20	2 178 852,49		1,00	
118	579 974,60	2 178 855,83		1,00	
119	579 999,10	2 178 852,65		1,00	
120	580 007,25	2 178 940,53		1,00	
121	580 000,89	2 178 975,66		1,00	
122	580 028,00	2 178 976,00		1,00	
123	580 028,10	2 178 976,00		1,00	
124	580 027,80	2 178 978,69		1,00	
125	580 025,40	2 178 990,81		1,00	
126	580 008,00	2 179 065,58		1,00	
127	580 000,70	2 179 091,16		1,00	
128	579 998,34	2 179 099,43		1,00	
129	579 991,90	2 179 122,01	1,00		
130	579 991,43	2 179 123,46	1,00		
106	579 862,16	2 179 083,49	1,00		
<b>ОД.2(3)</b>					
131	579 418,16	2 180 927,12	Картометрический метод	1,00	—
132	579 425,73	2 180 900,95		1,00	
133	579 427,13	2 180 895,62		1,00	
134	579 428,72	2 180 895,90		1,00	
135	579 430,35	2 180 889,90		1,00	
136	579 428,76	2 180 889,39		1,00	
137	579 430,40	2 180 882,93		1,00	
138	579 428,72	2 180 882,34		1,00	
139	579 430,46	2 180 875,88		1,00	
140	579 432,25	2 180 876,33		1,00	
141	579 433,73	2 180 871,30		1,00	
142	579 440,27	2 180 852,39		1,00	
143	579 311,66	2 180 819,71		1,00	
144	579 314,32	2 180 810,03		1,00	
145	579 315,46	2 180 806,06		1,00	
146	579 318,36	2 180 795,33		1,00	
147	579 317,26	2 180 794,99		1,00	
148	579 320,73	2 180 782,38		1,00	
149	579 321,68	2 180 778,25		1,00	
150	579 360,82	2 180 788,86		1,00	
151	579 371,26	2 180 758,02		1,00	
152	579 382,72	2 180 753,89	1,00		

**Раздел 2**

<b>Сведения о местоположении границ объекта</b>					
<b>1</b>	<b>2</b>	<b>3</b>	<b>4</b>	<b>5</b>	<b>6</b>
153	579 386,65	2 180 739,71	Картометрический метод	1,00	—
154	579 388,23	2 180 734,84		1,00	
155	579 400,54	2 180 737,65		1,00	
156	579 402,63	2 180 729,77		1,00	
157	579 456,61	2 180 745,03		1,00	
158	579 468,45	2 180 703,39		1,00	
159	579 470,51	2 180 696,26		1,00	
160	579 415,44	2 180 680,81		1,00	
161	579 412,76	2 180 691,02		1,00	
162	579 400,96	2 180 688,09		1,00	
163	579 376,67	2 180 681,88		1,00	
164	579 336,03	2 180 671,51		1,00	
165	579 324,82	2 180 668,60		1,00	
166	579 315,51	2 180 666,21		1,00	
167	579 283,11	2 180 654,55		1,00	
168	579 230,08	2 180 627,27		1,00	
169	579 226,11	2 180 637,06		1,00	
170	579 219,33	2 180 634,71		1,00	
171	579 211,69	2 180 632,05		1,00	
172	579 200,69	2 180 613,72		1,00	
173	579 208,55	2 180 550,75		1,00	
174	579 208,61	2 180 512,09		1,00	
175	579 208,63	2 180 511,24		1,00	
176	579 209,95	2 180 435,05		1,00	
177	579 217,56	2 180 430,60		1,00	
178	579 238,50	2 180 430,46		1,00	
179	579 238,51	2 180 428,52		1,00	
180	579 245,88	2 180 426,67		1,00	
181	579 289,81	2 180 429,51		1,00	
182	579 293,64	2 180 431,47		1,00	
183	579 304,84	2 180 431,73		1,00	
184	579 313,07	2 180 436,51		1,00	
185	579 327,02	2 180 440,96		1,00	
186	579 335,03	2 180 448,99		1,00	
187	579 335,98	2 180 445,01		1,00	
188	579 337,64	2 180 437,94		1,00	
189	579 348,65	2 180 440,62		1,00	
190	579 346,98	2 180 447,69		1,00	
191	579 350,28	2 180 447,96		1,00	
192	579 357,82	2 180 449,68		1,00	
193	579 386,31	2 180 455,89		1,00	
194	579 388,99	2 180 456,67		1,00	
195	579 399,68	2 180 459,79		1,00	
196	579 439,37	2 180 466,26		1,00	
197	579 514,79	2 180 483,60		1,00	
198	579 676,30	2 180 520,63		1,00	
199	579 676,33	2 180 520,64		1,00	
200	579 653,55	2 180 620,24	1,00		
201	579 647,10	2 180 648,58	1,00		
202	579 645,61	2 180 648,45	1,00		
203	579 627,09	2 180 727,21	1,00		
204	579 615,83	2 180 774,70	1,00		
205	579 614,98	2 180 779,33	1,00		
206	579 598,67	2 180 775,00	1,00		
207	579 572,02	2 180 876,13	1,00		



**Раздел 2**

<b>Сведения о местоположении границ объекта</b>					
<b>1</b>	<b>2</b>	<b>3</b>	<b>4</b>	<b>5</b>	<b>6</b>
208	579 569,28	2 180 885,76	Картометрический метод	1,00	—
209	579 549,24	2 180 880,05		1,00	
210	579 515,00	2 180 871,35		1,00	
211	579 507,60	2 180 890,02		1,00	
212	579 497,65	2 180 915,50		1,00	
213	579 496,37	2 180 915,00		1,00	
214	579 493,51	2 180 921,95		1,00	
215	579 484,62	2 180 918,74		1,00	
216	579 481,21	2 180 927,18		1,00	
217	579 468,96	2 180 947,19		1,00	
131	579 418,16	2 180 927,12		1,00	
<b>ОД.2(4)</b>					
218	579 527,04	2 178 567,35	Картометрический метод	1,00	—
219	579 504,58	2 178 563,11		1,00	
220	579 506,36	2 178 552,71		1,00	
221	579 486,98	2 178 549,19		1,00	
222	579 473,85	2 178 547,04		1,00	
223	579 436,99	2 178 537,04		1,00	
224	579 425,46	2 178 534,72		1,00	
225	579 422,43	2 178 551,96		1,00	
226	579 382,57	2 178 544,50		1,00	
227	579 383,70	2 178 538,33		1,00	
228	579 374,16	2 178 536,54		1,00	
229	579 377,66	2 178 517,56		1,00	
230	579 363,05	2 178 514,90		1,00	
231	579 355,01	2 178 502,32		1,00	
232	579 317,69	2 178 499,20		1,00	
233	579 258,92	2 178 483,84		1,00	
234	579 260,03	2 178 478,12		1,00	
235	579 256,65	2 178 477,32		1,00	
236	579 250,91	2 178 473,01		1,00	
237	579 255,45	2 178 453,01		1,00	
238	579 258,52	2 178 439,48		1,00	
239	579 454,91	2 178 475,88		1,00	
240	579 479,02	2 178 474,90		1,00	
241	579 553,00	2 178 475,20		1,00	
242	579 551,71	2 178 487,30		1,00	
243	579 551,58	2 178 487,90		1,00	
244	579 548,94	2 178 502,74		1,00	
245	579 546,61	2 178 514,17		1,00	
246	579 546,51	2 178 516,82		1,00	
247	579 554,18	2 178 517,94		1,00	
248	579 553,12	2 178 524,87		1,00	
249	579 549,65	2 178 524,14		1,00	
250	579 548,17	2 178 531,74		1,00	
251	579 548,70	2 178 531,83		1,00	
252	579 546,84	2 178 542,52		1,00	
253	579 535,19	2 178 540,05		1,00	
254	579 533,71	2 178 539,78	1,00		
255	579 532,10	2 178 539,69	1,00		
256	579 531,63	2 178 541,30	1,00		
257	579 531,42	2 178 541,62	1,00		
258	579 530,54	2 178 547,71	1,00		
259	579 529,36	2 178 557,05	1,00		
260	579 527,88	2 178 567,52		1,00	

**Раздел 2**

<b>Сведения о местоположении границ объекта</b>					
<b>1</b>	<b>2</b>	<b>3</b>	<b>4</b>	<b>5</b>	<b>6</b>
218	579 527,04	2 178 567,35	Картометрический метод	1,00	—
ОД.2(5)					
261	580 655,15	2 179 995,60	Картометрический метод	1,00	—
262	580 648,38	2 180 010,93		1,00	
263	580 647,41	2 180 013,12		1,00	
264	580 637,09	2 180 009,17		1,00	
265	580 630,62	2 180 006,56		1,00	
266	580 624,90	2 180 003,95		1,00	
267	580 617,29	2 180 002,49		1,00	
268	580 607,42	2 180 003,33		1,00	
269	580 602,51	2 180 007,16		1,00	
270	580 596,40	2 180 013,37		1,00	
271	580 596,41	2 180 012,94		1,00	
272	580 596,31	2 180 012,37		1,00	
273	580 598,00	2 179 976,44		1,00	
274	580 469,28	2 179 940,29		1,00	
275	580 421,41	2 179 935,04		1,00	
276	580 274,83	2 179 933,53		1,00	
277	580 324,97	2 179 728,79		1,00	
278	580 328,17	2 179 713,77		1,00	
279	580 365,52	2 179 563,24		1,00	
280	580 379,71	2 179 568,78		1,00	
281	580 403,38	2 179 578,48		1,00	
282	580 465,67	2 179 494,24		1,00	
283	580 510,28	2 179 515,43		1,00	
284	580 526,87	2 179 522,84		1,00	
285	580 567,66	2 179 543,96		1,00	
286	580 564,66	2 179 551,73		1,00	
287	580 564,95	2 179 551,86		1,00	
288	580 564,31	2 179 552,64		1,00	
289	580 561,81	2 179 559,39		1,00	
290	580 561,81	2 179 561,96		1,00	
291	580 571,11	2 179 565,75		1,00	
292	580 565,21	2 179 579,01	1,00		
293	580 558,01	2 179 589,76	1,00		
294	580 548,11	2 179 614,08	1,00		
295	580 582,41	2 179 626,65	1,00		
296	580 597,91	2 179 631,88	1,00		
297	580 603,61	2 179 634,15	1,00		
298	580 598,51	2 179 646,65	1,00		
299	580 618,21	2 179 654,53	1,00		
300	580 621,31	2 179 656,95	1,00		
301	580 635,71	2 179 664,07	1,00		
302	580 673,61	2 179 678,92	1,00		
303	580 650,51	2 179 704,98	1,00		
304	580 694,62	2 179 724,82	1,00		
305	580 706,02	2 179 721,19	1,00		
306	580 710,22	2 179 721,34	1,00		
307	580 713,92	2 179 722,32	1,00		
308	580 733,62	2 179 708,54	1,00		
309	580 738,67	2 179 705,00	1,00		
310	580 746,50	2 179 699,18	1,00		
311	580 910,89	2 179 778,19	1,00		
312	580 873,85	2 179 859,79	1,00		
313	580 877,62	2 179 861,55	1,00		

**Раздел 2**

<b>Сведения о местоположении границ объекта</b>					
<b>1</b>	<b>2</b>	<b>3</b>	<b>4</b>	<b>5</b>	<b>6</b>
314	580 942,59	2 179 892,80	Картометрический метод	1,00	—
315	580 934,52	2 179 910,48		1,00	
316	580 918,02	2 179 946,62		1,00	
317	580 908,34	2 179 968,66		1,00	
318	580 863,31	2 180 071,49		1,00	
319	580 857,50	2 180 085,37		1,00	
261	580 655,15	2 179 995,60		1,00	
ОД.2(6)					
320	580 664,60	2 181 480,26	Картометрический метод	1,00	—
321	580 569,86	2 181 440,70		1,00	
322	580 429,74	2 181 349,66		1,00	
323	580 578,03	2 181 007,77		1,00	
324	580 738,77	2 181 084,33		1,00	
325	580 734,20	2 181 095,42		1,00	
326	580 727,92	2 181 110,82		1,00	
327	580 720,30	2 181 128,63		1,00	
328	580 699,18	2 181 119,60		1,00	
329	580 680,93	2 181 138,78		1,00	
330	580 657,95	2 181 199,25		1,00	
331	580 662,68	2 181 214,26		1,00	
332	580 662,70	2 181 214,28		1,00	
333	580 674,96	2 181 219,21		1,00	
334	580 755,22	2 181 251,48		1,00	
335	580 769,39	2 181 257,18		1,00	
336	580 677,30	2 181 486,99		1,00	
320	580 664,60	2 181 480,26	1,00		
ОД.2(7)					
337	579 628,01	2 181 901,22	Картометрический метод	1,00	—
338	579 537,25	2 181 865,88		1,00	
339	579 502,96	2 181 856,66		1,00	
340	579 489,53	2 181 851,76		1,00	
341	579 497,52	2 181 830,53		1,00	
342	579 530,04	2 181 749,18		1,00	
343	579 536,45	2 181 751,77		1,00	
344	579 608,39	2 181 779,36		1,00	
345	579 673,74	2 181 804,23		1,00	
346	579 718,30	2 181 821,51		1,00	
347	579 857,63	2 181 562,71		1,00	
348	579 888,58	2 181 502,95		1,00	
349	580 062,89	2 181 129,67		1,00	
350	580 092,13	2 181 142,35		1,00	
351	580 424,97	2 181 352,01		1,00	
352	580 263,47	2 181 724,61		1,00	
353	579 997,62	2 181 619,34		1,00	
354	579 988,03	2 181 645,64		1,00	
355	579 938,56	2 181 775,63		1,00	
356	579 920,85	2 181 822,17		1,00	
357	579 917,30	2 181 831,52		1,00	
358	579 904,48	2 181 826,55		1,00	
359	579 899,89	2 181 835,26		1,00	
360	579 894,49	2 181 845,51		1,00	
361	579 875,74	2 181 881,11		1,00	
362	579 871,39	2 181 889,36		1,00	
363	579 868,84	2 181 894,21		1,00	
364	579 868,05	2 181 895,70	1,00		

**Раздел 2**

<b>Сведения о местоположении границ объекта</b>					
<b>1</b>	<b>2</b>	<b>3</b>	<b>4</b>	<b>5</b>	<b>6</b>
365	579 857,87	2 181 915,02	Картометрический метод	1,00	—
366	579 838,75	2 181 907,10		1,00	
367	579 832,76	2 181 874,37		1,00	
368	579 833,59	2 181 872,06		1,00	
369	579 834,43	2 181 869,73		1,00	
370	579 818,63	2 181 863,76		1,00	
371	579 815,63	2 181 869,41		1,00	
372	579 777,84	2 181 849,37		1,00	
373	579 779,78	2 181 845,57		1,00	
374	579 759,76	2 181 834,90		1,00	
375	579 741,32	2 181 827,71		1,00	
376	579 690,84	2 181 925,68		1,00	
337	579 628,01	2 181 901,22		1,00	
<b>ОД.2(8)</b>					
377	582 609,27	2 180 269,67	Картометрический метод	1,00	—
378	582 620,56	2 180 243,18		1,00	
379	582 652,66	2 180 173,26		1,00	
380	582 667,36	2 180 141,29		1,00	
381	582 625,76	2 180 123,87		1,00	
382	582 628,36	2 180 118,26		1,00	
383	582 624,82	2 180 116,62		1,00	
384	582 596,85	2 180 103,69		1,00	
385	582 584,46	2 180 097,96		1,00	
386	582 496,45	2 180 057,36		1,00	
387	582 452,55	2 180 034,56		1,00	
388	582 495,25	2 179 946,01		1,00	
389	582 585,66	2 179 991,99		1,00	
390	582 635,31	2 180 014,53		1,00	
391	582 669,76	2 180 030,17		1,00	
392	582 735,26	2 179 885,64		1,00	
393	582 785,46	2 179 912,23		1,00	
394	582 845,75	2 179 944,29		1,00	
395	582 855,96	2 179 949,72		1,00	
396	582 866,55	2 179 954,55		1,00	
397	582 875,74	2 179 958,50	1,00		
398	582 866,95	2 179 978,09	1,00		
399	582 714,19	2 180 318,60	1,00		
377	582 609,27	2 180 269,67	1,00		
<b>ОД.2(9)</b>					
400	582 601,92	2 182 658,62	Картометрический метод	1,00	—
401	582 593,97	2 182 654,01		1,00	
402	582 581,25	2 182 646,64		1,00	
403	582 568,76	2 182 646,02		1,00	
404	582 520,59	2 182 641,59		1,00	
405	582 495,15	2 182 639,52		1,00	
406	582 466,92	2 182 636,81		1,00	
407	582 438,40	2 182 634,14		1,00	
408	582 464,94	2 182 418,13		1,00	
409	582 483,69	2 182 420,48		1,00	
410	582 487,59	2 182 421,00		1,00	
411	582 504,27	2 182 422,93		1,00	
412	582 515,19	2 182 424,06		1,00	
413	582 549,06	2 182 428,11		1,00	
414	582 557,75	2 182 429,12		1,00	
415	582 560,24	2 182 429,20		1,00	

**Раздел 2**

<b>Сведения о местоположении границ объекта</b>					
<b>1</b>	<b>2</b>	<b>3</b>	<b>4</b>	<b>5</b>	<b>6</b>
416	582 561,03	2 182 426,43	Картометрический метод	1,00	—
417	582 591,44	2 182 429,68		1,00	
418	582 591,65	2 182 429,69		1,00	
419	582 608,68	2 182 431,75		1,00	
420	582 608,89	2 182 431,77		1,00	
421	582 668,17	2 182 438,81		1,00	
422	582 671,05	2 182 439,37		1,00	
423	582 756,06	2 182 448,80		1,00	
424	582 773,58	2 182 450,18		1,00	
425	582 768,57	2 182 511,41		1,00	
426	582 766,67	2 182 535,69		1,00	
427	582 766,18	2 182 585,54		1,00	
428	582 751,19	2 182 584,50		1,00	
429	582 749,06	2 182 584,37		1,00	
430	582 699,30	2 182 579,66		1,00	
431	582 692,71	2 182 578,96		1,00	
432	582 690,80	2 182 595,42		1,00	
433	582 688,88	2 182 612,10		1,00	
434	582 687,16	2 182 612,72		1,00	
435	582 685,96	2 182 612,74		1,00	
436	582 683,67	2 182 612,51		1,00	
437	582 682,18	2 182 612,31		1,00	
438	582 673,41	2 182 611,30		1,00	
439	582 669,66	2 182 639,43		1,00	
440	582 666,52	2 182 662,59		1,00	
400	582 601,92	2 182 658,62	1,00		
<b>ОД.2(10)</b>					
441	582 233,71	2 180 674,61	Картометрический метод	1,00	—
442	582 175,35	2 180 646,92		1,00	
443	582 159,48	2 180 638,79		1,00	
444	582 127,25	2 180 622,30		1,00	
445	582 098,74	2 180 607,68		1,00	
446	582 122,95	2 180 560,87		1,00	
447	582 118,15	2 180 558,60		1,00	
448	582 136,92	2 180 521,36		1,00	
449	582 081,74	2 180 497,05		1,00	
450	582 101,56	2 180 453,46		1,00	
451	582 085,85	2 180 445,96		1,00	
452	582 104,45	2 180 406,79		1,00	
453	582 106,38	2 180 402,50		1,00	
454	582 110,37	2 180 404,27		1,00	
455	582 112,35	2 180 400,43		1,00	
456	582 120,85	2 180 383,92		1,00	
457	582 132,35	2 180 389,75		1,00	
458	582 133,05	2 180 388,16		1,00	
459	582 134,49	2 180 385,15		1,00	
460	582 180,15	2 180 407,25		1,00	
461	582 179,55	2 180 404,14		1,00	
462	582 181,65	2 180 399,90		1,00	
463	582 184,25	2 180 394,60		1,00	
464	582 184,75	2 180 393,99		1,00	
465	582 188,35	2 180 386,64		1,00	
466	582 210,93	2 180 393,12	1,00		
467	582 222,45	2 180 396,42	1,00		
468	582 230,65	2 180 391,57	1,00		

**Раздел 2**

<b>Сведения о местоположении границ объекта</b>					
<b>1</b>	<b>2</b>	<b>3</b>	<b>4</b>	<b>5</b>	<b>6</b>
469	582 254,95	2 180 403,61	Картометрический метод	1,00	—
470	582 249,86	2 180 412,83		1,00	
471	582 259,85	2 180 417,93		1,00	
472	582 315,31	2 180 446,24		1,00	
473	582 319,15	2 180 438,68		1,00	
474	582 322,73	2 180 431,81		1,00	
475	582 381,29	2 180 459,46		1,00	
476	582 369,54	2 180 481,48		1,00	
477	582 420,25	2 180 506,63		1,00	
478	582 421,85	2 180 507,42		1,00	
479	582 417,75	2 180 515,68		1,00	
480	582 427,95	2 180 520,42		1,00	
481	582 444,05	2 180 527,92		1,00	
482	582 433,15	2 180 552,31		1,00	
483	582 416,75	2 180 544,73		1,00	
484	582 341,04	2 180 509,46		1,00	
485	582 334,07	2 180 522,08		1,00	
486	582 312,68	2 180 568,23		1,00	
487	582 304,57	2 180 586,02		1,00	
488	582 294,89	2 180 608,76		1,00	
489	582 287,06	2 180 625,62		1,00	
490	582 280,91	2 180 639,30		1,00	
491	582 264,05	2 180 673,84		1,00	
441	582 233,71	2 180 674,61	1,00		
<b>ОД.2(11)</b>					
492	583 329,14	2 182 249,36	Картометрический метод	1,00	—
493	583 307,46	2 182 247,46		1,00	
494	583 318,69	2 182 115,78		1,00	
495	583 358,91	2 182 116,34		1,00	
496	583 404,17	2 182 116,99		1,00	
497	583 480,21	2 182 118,06		1,00	
498	583 478,19	2 182 126,07		1,00	
499	583 475,24	2 182 149,77		1,00	
500	583 471,51	2 182 179,65		1,00	
501	583 467,09	2 182 201,99		1,00	
502	583 467,09	2 182 202,00		1,00	
503	583 462,54	2 182 219,43		1,00	
504	583 451,71	2 182 260,86		1,00	
492	583 329,14	2 182 249,36		1,00	
<b>ОД.2(12)</b>					
505	582 434,08	2 183 792,58	Картометрический метод	1,00	—
506	582 437,64	2 183 788,32		1,00	
507	582 437,58	2 183 788,05		1,00	
508	582 426,45	2 183 738,37		1,00	
509	582 411,43	2 183 671,37		1,00	
510	582 466,32	2 183 632,16		1,00	
511	582 518,77	2 183 595,44		1,00	
512	582 508,39	2 183 580,29		1,00	
513	582 498,60	2 183 545,41		1,00	
514	582 492,21	2 183 522,65		1,00	
515	582 484,25	2 183 494,47		1,00	
516	582 476,33	2 183 466,29		1,00	
517	582 468,83	2 183 439,64		1,00	
518	582 466,96	2 183 432,97		1,00	
519	582 458,88	2 183 414,52		1,00	

## Раздел 2

Сведения о местоположении границ объекта					
1	2	3	4	5	6
520	582 447,45	2 183 388,39		1,00	
521	582 435,27	2 183 360,58		1,00	
522	582 430,50	2 183 349,68		1,00	
523	582 430,97	2 183 329,37		1,00	
524	582 431,00	2 183 328,17		1,00	
525	582 428,70	2 183 306,41		1,00	
526	582 425,80	2 183 299,40		1,00	
527	582 413,26	2 183 269,07		1,00	
528	582 409,32	2 183 265,36		1,00	
529	582 444,83	2 183 198,39		1,00	
530	582 431,46	2 183 163,62		1,00	
531	582 531,60	2 183 118,50		1,00	
532	582 568,10	2 183 235,90		1,00	
533	582 658,54	2 183 214,98		1,00	
534	582 700,14	2 183 205,07		1,00	
535	582 739,53	2 183 336,38		1,00	
536	582 743,40	2 183 349,15		1,00	
537	582 743,79	2 183 350,11		1,00	
538	582 806,47	2 183 331,12		1,00	
539	582 950,09	2 183 282,56		1,00	
540	582 956,86	2 183 280,27		1,00	
541	582 961,66	2 183 278,66		1,00	
542	582 983,52	2 183 329,53		1,00	
543	582 997,64	2 183 325,06		1,00	
544	582 999,26	2 183 324,51		1,00	
545	583 016,57	2 183 319,09		1,00	
546	583 017,10	2 183 320,85		1,00	
547	583 036,34	2 183 314,82	Картометрический метод	1,00	—
548	583 040,15	2 183 325,65		1,00	
549	583 076,51	2 183 313,87		1,00	
550	583 086,23	2 183 310,75		1,00	
551	583 080,16	2 183 290,81		1,00	
552	583 081,58	2 183 290,33		1,00	
553	583 053,51	2 183 199,47		1,00	
554	583 036,47	2 183 205,13		1,00	
555	583 024,34	2 183 166,99		1,00	
556	583 010,64	2 183 122,15		1,00	
557	583 110,35	2 183 086,21		1,00	
558	583 185,37	2 183 285,88		1,00	
559	583 171,60	2 183 295,49		1,00	
560	583 151,08	2 183 310,16		1,00	
561	583 149,76	2 183 311,20		1,00	
562	583 165,35	2 183 324,46		1,00	
563	583 172,10	2 183 353,78		1,00	
564	583 159,07	2 183 360,53		1,00	
565	583 131,86	2 183 368,30		1,00	
566	583 146,32	2 183 400,83		1,00	
567	583 154,39	2 183 397,33		1,00	
568	583 158,05	2 183 406,48		1,00	
569	583 160,07	2 183 411,49		1,00	
570	583 165,01	2 183 423,95		1,00	
571	583 136,16	2 183 435,62		1,00	
572	583 125,10	2 183 410,04		1,00	
573	583 108,16	2 183 371,71		1,00	
574	583 064,26	2 183 378,23		1,00	

**Раздел 2**

<b>Сведения о местоположении границ объекта</b>					
<b>1</b>	<b>2</b>	<b>3</b>	<b>4</b>	<b>5</b>	<b>6</b>
575	583 036,10	2 183 386,43	Картометрический метод	1,00	—
576	583 026,33	2 183 389,98		1,00	
577	583 003,29	2 183 358,56		1,00	
578	582 956,37	2 183 377,03		1,00	
579	582 853,09	2 183 414,05		1,00	
580	582 859,10	2 183 431,02		1,00	
581	582 870,28	2 183 466,87		1,00	
582	582 876,23	2 183 485,96		1,00	
583	582 881,69	2 183 503,48		1,00	
584	582 886,49	2 183 518,87		1,00	
585	582 892,42	2 183 537,91		1,00	
586	582 893,38	2 183 540,98		1,00	
587	582 893,55	2 183 541,54		1,00	
588	582 868,58	2 183 548,89		1,00	
589	582 853,21	2 183 553,35		1,00	
590	582 870,28	2 183 611,65		1,00	
591	582 865,92	2 183 612,94		1,00	
592	582 837,11	2 183 621,44		1,00	
593	582 808,36	2 183 629,93		1,00	
594	582 789,94	2 183 635,36		1,00	
595	582 793,01	2 183 649,76		1,00	
596	582 803,03	2 183 690,07		1,00	
597	582 810,55	2 183 714,31		1,00	
598	582 812,90	2 183 721,14		1,00	
599	582 801,90	2 183 725,74		1,00	
600	582 798,99	2 183 726,95		1,00	
601	582 803,19	2 183 736,08		1,00	
602	582 804,99	2 183 740,10		1,00	
603	582 468,73	2 183 797,42		1,00	
505	582 434,08	2 183 792,58		1,00	
<b>ОД.2(13)</b>					
604	581 758,72	2 181 336,39	Картометрический метод	1,00	—
605	581 749,10	2 181 334,14		1,00	
606	581 724,29	2 181 339,29		1,00	
607	581 702,20	2 181 338,47		1,00	
608	581 652,70	2 181 332,10		1,00	
609	581 643,57	2 181 331,08		1,00	
610	581 662,48	2 181 265,49		1,00	
611	581 673,35	2 181 216,20		1,00	
612	581 730,59	2 181 226,04		1,00	
613	581 728,81	2 181 234,09		1,00	
614	581 737,42	2 181 235,62		1,00	
615	581 733,04	2 181 259,48		1,00	
616	581 784,56	2 181 267,98		1,00	
617	581 788,97	2 181 268,71		1,00	
618	581 787,93	2 181 274,46		1,00	
619	581 786,79	2 181 280,74		1,00	
620	581 791,85	2 181 282,27		1,00	
621	581 794,93	2 181 279,96		1,00	
622	581 816,31	2 181 286,29		1,00	
623	581 815,57	2 181 290,20		1,00	
624	581 815,50	2 181 292,02		1,00	
625	581 808,50	2 181 324,51		1,00	
626	581 807,85	2 181 328,35		1,00	
627	581 803,79	2 181 349,05		1,00	



**Раздел 2**

<b>Сведения о местоположении границ объекта</b>					
<b>1</b>	<b>2</b>	<b>3</b>	<b>4</b>	<b>5</b>	<b>6</b>
604	581 758,72	2 181 336,39	Картометрический метод	1,00	—
<b>ОД.2(14)</b>					
628	580 519,71	2 177 284,41	Картометрический метод	1,00	—
629	580 490,31	2 177 272,44		1,00	
630	580 492,11	2 177 269,03		1,00	
631	580 484,81	2 177 261,68		1,00	
632	580 455,41	2 177 249,03		1,00	
633	580 466,51	2 177 226,68		1,00	
634	580 479,41	2 177 200,71		1,00	
635	580 494,21	2 177 177,45		1,00	
636	580 520,51	2 177 140,56		1,00	
637	580 541,71	2 177 148,06		1,00	
638	580 551,91	2 177 151,70		1,00	
639	580 553,51	2 177 152,30		1,00	
640	580 562,31	2 177 155,56		1,00	
641	580 565,11	2 177 156,70		1,00	
642	580 571,81	2 177 159,12		1,00	
643	580 573,11	2 177 159,95		1,00	
644	580 578,51	2 177 164,50		1,00	
645	580 586,31	2 177 171,01		1,00	
646	580 587,31	2 177 172,07		1,00	
647	580 592,31	2 177 157,68		1,00	
648	580 595,01	2 177 149,88		1,00	
649	580 598,21	2 177 140,41		1,00	
650	580 598,81	2 177 138,67		1,00	
651	580 600,91	2 177 136,47		1,00	
652	580 602,41	2 177 132,99		1,00	
653	580 608,51	2 177 122,84		1,00	
654	580 619,11	2 177 096,55		1,00	
655	580 660,21	2 177 114,20		1,00	
656	580 695,02	2 177 149,42		1,00	
657	580 663,01	2 177 172,53		1,00	
658	580 651,91	2 177 182,07		1,00	
659	580 639,91	2 177 197,15		1,00	
660	580 636,11	2 177 200,25		1,00	
661	580 620,81	2 177 222,67		1,00	
662	580 618,61	2 177 227,37	1,00		
663	580 613,71	2 177 234,41	1,00		
664	580 609,21	2 177 232,22	1,00		
665	580 571,61	2 177 298,95	1,00		
628	580 519,71	2 177 284,41	1,00		
<b>ОД.2(15)</b>					
666	580 549,76	2 176 787,85	Картометрический метод	1,00	—
667	580 543,06	2 176 774,62		1,00	
668	580 527,94	2 176 764,14		1,00	
669	580 512,91	2 176 758,10		1,00	
670	580 469,71	2 176 725,76		1,00	
671	580 466,19	2 176 723,11		1,00	
672	580 452,91	2 176 713,11		1,00	
673	580 419,71	2 176 688,19		1,00	
674	580 413,11	2 176 683,34		1,00	
675	580 376,92	2 176 656,23		1,00	
676	580 376,51	2 176 655,92		1,00	
677	580 360,91	2 176 644,23		1,00	
678	580 398,01	2 176 591,84	1,00		

**Раздел 2**

<b>Сведения о местоположении границ объекта</b>					
<b>1</b>	<b>2</b>	<b>3</b>	<b>4</b>	<b>5</b>	<b>6</b>
679	580 425,35	2 176 553,02	Картометрический метод	1,00	—
680	580 443,91	2 176 560,78		1,00	
681	580 444,43	2 176 560,88		1,00	
682	580 451,91	2 176 562,29		1,00	
683	580 463,91	2 176 574,18		1,00	
684	580 469,71	2 176 587,97		1,00	
685	580 477,01	2 176 598,88		1,00	
686	580 512,41	2 176 629,56		1,00	
687	580 615,11	2 176 711,21		1,00	
688	580 628,82	2 176 726,27		1,00	
689	580 611,46	2 176 732,31		1,00	
690	580 564,10	2 176 783,71		1,00	
691	580 562,50	2 176 785,83		1,00	
692	580 559,30	2 176 789,00		1,00	
693	580 555,60	2 176 790,83		1,00	
694	580 552,24	2 176 792,75		1,00	
666	580 549,76	2 176 787,85	1,00		
<b>ОД.2(16)</b>					
695	579 982,15	2 182 409,33	Картометрический метод	1,00	—
696	580 010,01	2 182 340,61		1,00	
697	580 004,23	2 182 338,32		1,00	
698	580 009,84	2 182 324,18		1,00	
699	580 127,62	2 182 371,11		1,00	
700	580 121,38	2 182 384,71		1,00	
701	580 092,55	2 182 454,41		1,00	
695	579 982,15	2 182 409,33		1,00	
<b>ОД.2(17)</b>					
702	578 171,93	2 177 683,87	Картометрический метод	1,00	—
703	578 329,70	2 176 659,72		1,00	
704	578 304,95	2 176 655,95		1,00	
705	578 312,06	2 176 626,37		1,00	
706	578 313,06	2 176 616,45		1,00	
707	578 328,36	2 176 483,06		1,00	
708	578 327,66	2 176 436,77		1,00	
709	578 324,90	2 176 424,06		1,00	
710	578 390,98	2 176 433,04		1,00	
711	578 376,48	2 176 518,71		1,00	
712	578 429,13	2 176 526,74		1,00	
713	578 502,28	2 176 537,90		1,00	
714	578 483,83	2 176 655,10		1,00	
715	578 479,38	2 176 682,48		1,00	
716	578 485,69	2 176 683,50		1,00	
717	578 320,25	2 177 739,80		1,00	
702	578 171,93	2 177 683,87		1,00	
<b>ОД.2(18)</b>					
718	578 009,78	2 176 514,79	Картометрический метод	1,00	—
719	577 998,23	2 176 505,19		1,00	
720	577 981,32	2 176 493,57		1,00	
721	577 963,15	2 176 483,70		1,00	
722	577 944,05	2 176 475,79		1,00	
723	577 923,70	2 176 469,77		1,00	
724	577 864,18	2 176 461,68		1,00	
725	577 865,65	2 176 451,17		1,00	
726	577 867,52	2 176 438,70		1,00	
727	577 869,85	2 176 423,14		1,00	

**Раздел 2**

<b>Сведения о местоположении границ объекта</b>					
<b>1</b>	<b>2</b>	<b>3</b>	<b>4</b>	<b>5</b>	<b>6</b>
728	577 872,05	2 176 409,50	Картометрический метод	1,00	—
729	577 872,55	2 176 406,25		1,00	
730	577 873,05	2 176 404,13		1,00	
731	577 873,45	2 176 404,20		1,00	
732	577 873,65	2 176 402,84		1,00	
733	577 874,65	2 176 396,85		1,00	
734	577 879,15	2 176 369,74		1,00	
735	577 886,66	2 176 325,27		1,00	
736	577 997,06	2 176 343,53		1,00	
737	577 997,59	2 176 343,67		1,00	
738	578 004,06	2 176 344,74		1,00	
739	578 005,55	2 176 344,96		1,00	
740	578 002,27	2 176 365,32		1,00	
741	578 010,44	2 176 366,53		1,00	
742	578 054,93	2 176 373,60		1,00	
743	578 042,26	2 176 452,53		1,00	
744	578 036,96	2 176 485,48		1,00	
745	578 034,73	2 176 499,54		1,00	
746	578 034,64	2 176 500,14		1,00	
747	578 031,26	2 176 521,39		1,00	
748	578 029,67	2 176 532,61	1,00		
718	578 009,78	2 176 514,79	1,00		
<b>ОД.2(19)</b>					
749	577 819,75	2 176 937,78	Картометрический метод	1,00	—
750	577 819,32	2 176 923,00		1,00	
751	577 819,70	2 176 904,86		1,00	
752	577 820,28	2 176 885,82		1,00	
753	577 805,45	2 176 855,97		1,00	
754	577 704,69	2 176 844,58		1,00	
755	577 673,98	2 176 841,33		1,00	
756	577 629,15	2 176 836,59		1,00	
757	577 639,67	2 176 697,10		1,00	
758	577 685,35	2 176 701,21		1,00	
759	577 721,55	2 176 704,47		1,00	
760	577 734,35	2 176 710,30		1,00	
761	577 797,35	2 176 711,59		1,00	
762	577 791,65	2 176 787,57		1,00	
763	577 807,25	2 176 789,61		1,00	
764	577 843,55	2 176 794,08		1,00	
765	577 894,06	2 176 800,22		1,00	
766	577 889,66	2 176 827,64		1,00	
767	577 881,15	2 176 879,91		1,00	
768	577 876,95	2 176 905,51		1,00	
769	577 901,76	2 176 924,30	1,00		
770	577 916,96	2 176 930,43	1,00		
771	577 914,26	2 176 951,11	1,00		
749	577 819,75	2 176 937,78	1,00		
<b>ОД.2(20)</b>					
772	578 213,10	2 181 067,29	Картометрический метод	1,00	—
773	578 205,14	2 181 071,32		1,00	
774	578 201,31	2 181 072,24		1,00	
775	578 199,31	2 181 072,09		1,00	
776	578 196,64	2 181 071,31		1,00	
777	578 168,95	2 181 059,63		1,00	
778	578 151,72	2 181 053,19		1,00	

**Раздел 2**

<b>Сведения о местоположении границ объекта</b>					
<b>1</b>	<b>2</b>	<b>3</b>	<b>4</b>	<b>5</b>	<b>6</b>
779	578 210,11	2 180 965,08	Картометрический метод	1,00	—
780	578 210,65	2 180 964,26		1,00	
781	578 227,98	2 180 970,65		1,00	
782	578 251,34	2 180 980,16		1,00	
783	578 255,59	2 180 978,96		1,00	
784	578 257,84	2 180 982,83		1,00	
785	578 277,95	2 180 991,15		1,00	
786	578 282,73	2 180 989,05		1,00	
787	578 283,52	2 180 989,31		1,00	
788	578 289,95	2 181 007,82		1,00	
789	578 300,72	2 181 046,38		1,00	
790	578 284,41	2 181 052,11		1,00	
791	578 278,12	2 181 057,26		1,00	
792	578 269,92	2 181 054,30		1,00	
793	578 267,22	2 181 062,32		1,00	
794	578 261,10	2 181 060,04		1,00	
795	578 249,94	2 181 075,02		1,00	
796	578 245,43	2 181 075,23		1,00	
797	578 243,88	2 181 079,12		1,00	
772	578 213,10	2 181 067,29		1,00	
<b>ОД.2(21)</b>					
798	577 837,95	2 176 128,02	Картометрический метод	1,00	—
799	577 837,15	2 176 127,79		1,00	
800	577 834,25	2 176 126,73		1,00	
801	577 824,45	2 176 121,58		1,00	
802	577 811,45	2 176 119,46		1,00	
803	577 798,85	2 176 115,67		1,00	
804	577 800,55	2 176 109,69		1,00	
805	577 777,95	2 176 105,07		1,00	
806	577 775,75	2 176 104,61		1,00	
807	577 764,05	2 176 103,02		1,00	
808	577 763,35	2 176 104,84		1,00	
809	577 754,65	2 176 103,33		1,00	
810	577 753,85	2 176 103,10		1,00	
811	577 753,55	2 176 103,93		1,00	
812	577 752,85	2 176 103,86		1,00	
813	577 752,35	2 176 106,89		1,00	
814	577 741,85	2 176 104,08		1,00	
815	577 738,25	2 176 102,34		1,00	
816	577 738,03	2 176 103,78		1,00	
817	577 699,35	2 176 097,95		1,00	
818	577 669,95	2 176 093,52		1,00	
819	577 671,45	2 176 009,99		1,00	
820	577 675,84	2 175 988,96		1,00	
821	577 685,25	2 175 991,29		1,00	
822	577 701,15	2 175 995,23		1,00	
823	577 703,35	2 175 996,59		1,00	
824	577 710,05	2 175 997,20		1,00	
825	577 713,75	2 175 998,26		1,00	
826	577 732,95	2 176 002,96		1,00	
827	577 752,73	2 176 005,89		1,00	
828	577 760,35	2 176 009,32		1,00	
829	577 768,15	2 176 010,76		1,00	
830	577 770,15	2 176 004,70		1,00	
831	577 774,95	2 176 005,99	1,00		

**Раздел 2**

<b>Сведения о местоположении границ объекта</b>					
<b>1</b>	<b>2</b>	<b>3</b>	<b>4</b>	<b>5</b>	<b>6</b>
832	577 784,95	2 175 978,79	Картометрический метод	1,00	—
833	577 784,35	2 175 971,60		1,00	
834	577 783,05	2 175 966,14		1,00	
835	577 756,05	2 175 947,81		1,00	
836	577 719,65	2 175 922,97		1,00	
837	577 721,65	2 175 912,66		1,00	
838	577 734,15	2 175 853,43		1,00	
839	577 736,30	2 175 845,99		1,00	
840	577 794,71	2 175 860,76		1,00	
841	577 927,08	2 176 003,61		1,00	
842	577 921,36	2 176 015,84		1,00	
843	577 912,76	2 176 034,24		1,00	
844	577 909,56	2 176 040,98		1,00	
845	577 897,86	2 176 070,07		1,00	
846	577 870,95	2 176 129,38		1,00	
847	577 858,95	2 176 125,14		1,00	
848	577 855,15	2 176 135,29		1,00	
798	577 837,95	2 176 128,02		1,00	
<b>ОД.2(22)</b>					
849	577 473,94	2 178 911,49	Картометрический метод	1,00	—
850	577 473,62	2 178 911,34		1,00	
851	577 463,88	2 178 906,96		1,00	
852	577 451,68	2 178 904,08		1,00	
853	577 451,74	2 178 902,34		1,00	
854	577 374,11	2 178 885,30		1,00	
855	577 345,58	2 178 874,77		1,00	
856	577 339,84	2 178 872,82		1,00	
857	577 328,86	2 178 864,07		1,00	
858	577 323,28	2 178 858,03		1,00	
859	577 323,18	2 178 852,42		1,00	
860	577 328,21	2 178 837,43		1,00	
861	577 329,71	2 178 832,95		1,00	
862	577 343,33	2 178 802,83		1,00	
863	577 324,74	2 178 793,95		1,00	
864	577 316,39	2 178 811,31		1,00	
865	577 307,84	2 178 807,20		1,00	
866	577 304,95	2 178 806,87		1,00	
867	577 299,14	2 178 804,23		1,00	
868	577 294,52	2 178 802,16		1,00	
869	577 298,59	2 178 794,66		1,00	
870	577 272,22	2 178 785,27		1,00	
871	577 263,64	2 178 784,57		1,00	
872	577 254,96	2 178 783,95		1,00	
873	577 254,59	2 178 777,57		1,00	
874	577 255,30	2 178 774,56		1,00	
875	577 257,31	2 178 722,79		1,00	
876	577 258,55	2 178 651,27		1,00	
877	577 255,79	2 178 644,36		1,00	
878	577 300,66	2 178 625,24		1,00	
879	577 469,57	2 178 786,40	1,00		
880	577 492,56	2 178 831,88	1,00		
881	577 511,95	2 178 848,58	1,00		
882	577 484,15	2 178 916,08	1,00		
849	577 473,94	2 178 911,49	1,00		
<b>ОД.2(23)</b>					

**Раздел 2**

<b>Сведения о местоположении границ объекта</b>					
<b>1</b>	<b>2</b>	<b>3</b>	<b>4</b>	<b>5</b>	<b>6</b>
883	576 986,60	2 178 837,11	Картометрический метод	1,00	—
884	576 985,88	2 178 833,01		1,00	
885	576 984,78	2 178 826,73		1,00	
886	576 982,35	2 178 811,10		1,00	
887	576 980,64	2 178 806,04		1,00	
888	576 965,49	2 178 809,87		1,00	
889	576 944,12	2 178 813,94		1,00	
890	576 942,54	2 178 805,16		1,00	
891	576 935,98	2 178 806,74		1,00	
892	576 919,02	2 178 810,81		1,00	
893	576 915,75	2 178 798,87		1,00	
894	576 897,75	2 178 803,96		1,00	
895	576 885,73	2 178 766,30		1,00	
896	576 868,24	2 178 771,11		1,00	
897	576 863,90	2 178 773,02		1,00	
898	576 851,95	2 178 776,69		1,00	
899	576 843,74	2 178 749,69		1,00	
900	576 900,30	2 178 734,03		1,00	
901	576 943,62	2 178 722,05		1,00	
902	576 980,90	2 178 709,83		1,00	
903	577 015,77	2 178 699,19		1,00	
904	577 025,04	2 178 724,47		1,00	
905	577 031,89	2 178 741,69		1,00	
906	577 064,20	2 178 829,44		1,00	
907	577 026,28	2 178 837,80	1,00		
908	576 988,36	2 178 846,16	1,00		
883	576 986,60	2 178 837,11	1,00		
<b>ОД.2(24)</b>					
909	575 556,09	2 176 996,23	Картометрический метод	1,00	—
910	575 521,45	2 176 958,64		1,00	
911	575 465,17	2 176 908,20		1,00	
912	575 699,66	2 176 650,26		1,00	
913	575 709,56	2 176 658,50		1,00	
914	575 710,17	2 176 658,85		1,00	
915	575 849,38	2 176 788,21		1,00	
916	575 912,18	2 176 846,47		1,00	
917	575 914,27	2 176 848,17		1,00	
918	575 921,49	2 176 855,08		1,00	
919	575 684,45	2 177 112,91		1,00	
909	575 556,09	2 176 996,23		1,00	
<b>ОД.2(25)</b>					
920	573 091,74	2 180 078,04	Картометрический метод	1,00	—
921	573 080,77	2 180 065,55		1,00	
922	573 071,45	2 180 054,86		1,00	
923	573 058,60	2 180 039,75		1,00	
924	573 040,19	2 180 024,19		1,00	
925	573 046,70	2 180 015,87		1,00	
926	573 049,03	2 180 012,62		1,00	
927	573 048,35	2 180 011,84		1,00	
928	573 056,80	2 180 000,02		1,00	
929	573 045,65	2 179 990,63		1,00	
930	573 044,37	2 179 989,55		1,00	
931	573 039,92	2 179 985,80		1,00	
932	573 078,32	2 179 939,36		1,00	
933	573 081,65	2 179 942,11		1,00	

**Раздел 2**

<b>Сведения о местоположении границ объекта</b>					
<b>1</b>	<b>2</b>	<b>3</b>	<b>4</b>	<b>5</b>	<b>6</b>
934	573 082,61	2 179 943,28	Картометрический метод	1,00	—
935	573 083,09	2 179 943,68		1,00	
936	573 102,12	2 179 959,54		1,00	
937	573 107,43	2 179 953,90		1,00	
938	573 112,69	2 179 947,05		1,00	
939	573 118,65	2 179 939,99		1,00	
940	573 122,21	2 179 935,95		1,00	
941	573 120,74	2 179 929,53		1,00	
942	573 104,90	2 179 916,67		1,00	
943	573 100,22	2 179 912,87		1,00	
944	573 101,67	2 179 911,12		1,00	
945	573 081,08	2 179 893,77		1,00	
946	573 071,80	2 179 885,87		1,00	
947	572 970,19	2 179 799,27		1,00	
948	573 155,80	2 179 845,64		1,00	
949	573 184,59	2 179 852,13		1,00	
950	573 260,61	2 179 882,07		1,00	
951	573 277,71	2 179 890,91		1,00	
952	573 274,95	2 179 899,75		1,00	
953	573 273,24	2 179 905,45		1,00	
954	573 250,03	2 179 983,88		1,00	
955	573 222,96	2 180 075,37		1,00	
956	573 204,50	2 180 070,66		1,00	
957	573 190,76	2 180 067,48		1,00	
958	573 188,91	2 180 066,39		1,00	
959	573 180,35	2 180 064,57		1,00	
960	573 180,55	2 180 063,41		1,00	
961	573 170,42	2 180 061,37		1,00	
962	573 159,30	2 180 059,06		1,00	
963	573 124,03	2 180 051,85		1,00	
964	573 120,04	2 180 048,97		1,00	
965	573 119,53	2 180 049,79		1,00	
966	573 115,25	2 180 056,60		1,00	
967	573 104,87	2 180 072,22	1,00		
968	573 097,89	2 180 082,49	1,00		
969	573 096,93	2 180 083,91	1,00		
920	573 091,74	2 180 078,04	1,00		
<b>3. Сведения о характерных точках части (частей) границы объекта</b>					
<b>1</b>	<b>2</b>	<b>3</b>	<b>4</b>	<b>5</b>	<b>6</b>
—	—	—	—	—	—





**ТЕКСТОВОЕ ОПИСАНИЕ****местоположения границ населенных пунктов, территориальных зон**

Прохождение границы		Описание прохождения границы
от точки	до точки	
1	2	3
—	—	—

**ГРАФИЧЕСКОЕ ОПИСАНИЕ****местоположения границ населенных пунктов, территориальных зон, особо охраняемых природных территорий, зон с особыми условиями использования территории****Территориальная зона СИ - специальная историческая зона**

(наименование объекта, местоположение границ которого описано (далее - объект))

**Раздел 1****Сведения об объекте**

№ п/п	Характеристики объекта	Описание характеристик
1	2	3
1	Местоположение объекта	Новгородская область, г Великий Новгород
2	Площадь объекта ± величина погрешности определения площади (P ± ΔP)	4 676 396 м <sup>2</sup> ± 7 568 м <sup>2</sup>

3	Иные характеристики объекта	-
---	-----------------------------	---



**Раздел 3**

**Сведения о местоположении измененных (уточненных) границ объекта**

**1. Система координат** МСК-53 (зона 2)

**2. Сведения о характерных точках границ объекта**

Обозначение характерных точек границы	Существующие координаты, м		Измененные (уточненные) координаты, м		Метод определения координат характерной точки	Средняя квадратическая погрешность положения характерной точки (Mt), м	Описание обозначения точки на местности (при наличии)
	X	Y	X	Y			
1	2	3	4	5	6	7	8
53:23-7.3(1)							
1	—	—	578 440,29	2 180 310,65	Картометрически й метод	1,00	—
2	—	—	578 386,89	2 180 307,70		1,00	
3	—	—	578 336,46	2 180 298,95		1,00	
4	—	—	578 319,36	2 180 291,08		1,00	
5	—	—	578 299,26	2 180 281,83		1,00	
6	—	—	578 273,06	2 180 276,59		1,00	
7	—	—	578 272,80	2 180 280,31		1,00	
8	—	—	578 269,74	2 180 280,12		1,00	
9	—	—	578 270,05	2 180 275,98		1,00	
10	—	—	578 257,13	2 180 273,39		1,00	
11	—	—	578 253,84	2 180 276,72		1,00	
12	—	—	578 252,57	2 180 276,50		1,00	
13	—	—	578 249,70	2 180 275,75		1,00	
14	—	—	578 240,76	2 180 273,38		1,00	
15	—	—	578 225,22	2 180 269,97		1,00	
16	—	—	578 218,94	2 180 283,82		1,00	
17	—	—	578 190,41	2 180 280,48		1,00	
18	—	—	578 182,44	2 180 288,84		1,00	
19	—	—	578 137,51	2 180 282,75		1,00	
20	—	—	578 107,75	2 180 278,71		1,00	
21	—	—	578 084,00	2 180 275,54		1,00	
22	—	—	578 055,29	2 180 271,51		1,00	
23	—	—	578 050,40	2 180 259,66		1,00	
24	—	—	578 038,46	2 180 258,12		1,00	

**Раздел 3**

**Сведения о местоположении измененных (уточненных) границ объекта**

1	2	3	4	5	6	7	8
25	—	—	578 038,50	2 180 257,82	Картометрически й метод	1,00	—
26	—	—	578 036,74	2 180 257,67		1,00	
27	—	—	578 017,81	2 180 255,56		1,00	
28	—	—	578 016,61	2 180 255,59		1,00	
29	—	—	578 004,44	2 180 256,54		1,00	
30	—	—	578 004,15	2 180 264,34		1,00	
31	—	—	577 999,53	2 180 264,43		1,00	
32	—	—	577 998,10	2 180 264,35		1,00	
33	—	—	577 994,61	2 180 263,76		1,00	
34	—	—	577 985,82	2 180 261,94		1,00	
35	—	—	577 967,37	2 180 258,02		1,00	
36	—	—	577 963,57	2 180 254,48		1,00	
37	—	—	577 928,68	2 180 240,15		1,00	
38	—	—	577 842,09	2 180 224,53		1,00	
39	—	—	577 812,07	2 180 229,94		1,00	
40	—	—	577 781,18	2 180 223,50		1,00	
41	—	—	577 768,13	2 180 218,90		1,00	
42	—	—	577 757,52	2 180 215,01		1,00	
43	—	—	577 755,01	2 180 214,11		1,00	
44	—	—	577 754,64	2 180 215,99		1,00	
45	—	—	577 726,76	2 180 206,70		1,00	
46	—	—	577 727,54	2 180 201,88		1,00	
47	—	—	577 723,87	2 180 200,26		1,00	
48	—	—	577 707,26	2 180 192,94		1,00	
49	—	—	577 707,17	2 180 193,42		1,00	
50	—	—	577 705,83	2 180 192,91		1,00	
51	—	—	577 703,00	2 180 191,19		1,00	
52	—	—	577 701,25	2 180 190,24		1,00	
53	—	—	577 698,17	2 180 188,10		1,00	

**Раздел 3**

**Сведения о местоположении измененных (уточненных) границ объекта**

<b>1</b>	<b>2</b>	<b>3</b>	<b>4</b>	<b>5</b>	<b>6</b>	<b>7</b>	<b>8</b>
54	—	—	577 697,01	2 180 187,10	Картометрически й метод	1,00	—
55	—	—	577 695,85	2 180 186,11		1,00	
56	—	—	577 693,85	2 180 184,33		1,00	
57	—	—	577 688,54	2 180 179,96		1,00	
58	—	—	577 687,64	2 180 179,22		1,00	
59	—	—	577 686,76	2 180 178,72		1,00	
60	—	—	577 686,26	2 180 178,48		1,00	
61	—	—	577 685,79	2 180 178,16		1,00	
62	—	—	577 683,98	2 180 177,17		1,00	
63	—	—	577 683,05	2 180 176,83		1,00	
64	—	—	577 680,28	2 180 175,68		1,00	
65	—	—	577 678,05	2 180 174,92		1,00	
66	—	—	577 673,08	2 180 172,66		1,00	
67	—	—	577 668,95	2 180 170,53		1,00	
68	—	—	577 667,92	2 180 170,00		1,00	
69	—	—	577 667,69	2 180 169,90		1,00	
70	—	—	577 667,46	2 180 169,80		1,00	
71	—	—	577 661,68	2 180 167,13		1,00	
72	—	—	577 658,55	2 180 165,69		1,00	
73	—	—	577 655,42	2 180 164,26		1,00	
74	—	—	577 653,49	2 180 163,32		1,00	
75	—	—	577 648,87	2 180 161,64		1,00	
76	—	—	577 645,23	2 180 160,34		1,00	
77	—	—	577 644,49	2 180 160,27		1,00	
78	—	—	577 642,96	2 180 160,00		1,00	
79	—	—	577 642,19	2 180 159,92		1,00	
80	—	—	577 641,42	2 180 159,84		1,00	
81	—	—	577 640,18	2 180 160,13		1,00	
82	—	—	577 638,56	2 180 160,46		1,00	

**Раздел 3**

**Сведения о местоположении измененных (уточненных) границ объекта**

<b>1</b>	<b>2</b>	<b>3</b>	<b>4</b>	<b>5</b>	<b>6</b>	<b>7</b>	<b>8</b>
83	—	—	577 637,72	2 180 160,88	Картометрически й метод	1,00	—
84	—	—	577 636,25	2 180 161,67		1,00	
85	—	—	577 634,58	2 180 162,96		1,00	
86	—	—	577 632,92	2 180 164,26		1,00	
87	—	—	577 632,24	2 180 164,63		1,00	
88	—	—	577 631,57	2 180 165,01		1,00	
89	—	—	577 629,14	2 180 166,06		1,00	
90	—	—	577 627,56	2 180 166,30		1,00	
91	—	—	577 625,20	2 180 166,18		1,00	
92	—	—	577 619,65	2 180 165,62		1,00	
93	—	—	577 617,43	2 180 165,19		1,00	
94	—	—	577 613,85	2 180 164,20		1,00	
95	—	—	577 616,37	2 180 158,53		1,00	
96	—	—	577 600,34	2 180 147,45		1,00	
97	—	—	577 577,53	2 180 136,28		1,00	
98	—	—	577 563,46	2 180 121,90		1,00	
99	—	—	577 540,66	2 180 110,52		1,00	
100	—	—	577 515,21	2 180 100,63		1,00	
101	—	—	577 498,68	2 180 095,62		1,00	
102	—	—	577 477,54	2 180 088,18		1,00	
103	—	—	577 454,02	2 180 079,96		1,00	
104	—	—	577 425,94	2 180 067,93	1,00		
105	—	—	577 388,18	2 180 050,09	1,00		
106	—	—	577 351,11	2 180 034,92	1,00		
107	—	—	577 311,19	2 180 029,36	1,00		
108	—	—	577 287,10	2 180 014,98	1,00		
109	—	—	577 277,11	2 180 006,40	1,00		
110	—	—	577 272,21	2 180 002,19	1,00		
111	—	—	577 268,38	2 179 998,90	1,00		

**Раздел 3**

**Сведения о местоположении измененных (уточненных) границ объекта**

<b>1</b>	<b>2</b>	<b>3</b>	<b>4</b>	<b>5</b>	<b>6</b>	<b>7</b>	<b>8</b>
112	—	—	577 246,21	2 179 981,62	Картометрически й метод	1,00	—
113	—	—	577 228,50	2 179 973,24		1,00	
114	—	—	577 216,10	2 179 967,33		1,00	
115	—	—	577 213,40	2 179 972,69		1,00	
116	—	—	577 208,00	2 179 969,99		1,00	
117	—	—	577 210,60	2 179 964,63		1,00	
118	—	—	577 184,67	2 179 951,61		1,00	
119	—	—	577 182,25	2 179 949,33		1,00	
120	—	—	577 164,62	2 179 944,36		1,00	
121	—	—	577 163,17	2 179 948,09		1,00	
122	—	—	577 161,69	2 179 947,51		1,00	
123	—	—	577 161,93	2 179 946,53		1,00	
124	—	—	577 157,99	2 179 944,72		1,00	
125	—	—	577 154,15	2 179 943,06		1,00	
126	—	—	577 153,51	2 179 944,17		1,00	
127	—	—	577 132,33	2 179 935,13		1,00	
128	—	—	577 118,64	2 179 934,11		1,00	
129	—	—	577 115,61	2 179 935,08		1,00	
130	—	—	577 104,99	2 179 931,05		1,00	
131	—	—	577 096,93	2 179 924,96		1,00	
132	—	—	577 093,62	2 179 916,18		1,00	
133	—	—	577 064,45	2 179 887,60		1,00	
134	—	—	577 057,62	2 179 882,94		1,00	
135	—	—	577 048,95	2 179 876,64		1,00	
136	—	—	577 042,44	2 179 873,97		1,00	
137	—	—	577 034,03	2 179 871,46		1,00	
138	—	—	577 023,96	2 179 870,26		1,00	
139	—	—	577 017,63	2 179 868,28		1,00	
140	—	—	576 942,54	2 179 842,16	1,00		



**Раздел 3**

**Сведения о местоположении измененных (уточненных) границ объекта**

<b>1</b>	<b>2</b>	<b>3</b>	<b>4</b>	<b>5</b>	<b>6</b>	<b>7</b>	<b>8</b>
141	—	—	576 892,54	2 179 821,74	Картометрически й метод	1,00	—
142	—	—	576 847,36	2 179 807,26		1,00	
143	—	—	576 814,90	2 179 799,99		1,00	
144	—	—	576 807,89	2 179 800,20		1,00	
145	—	—	576 795,01	2 179 802,29		1,00	
146	—	—	576 788,54	2 179 798,49		1,00	
147	—	—	576 769,68	2 179 811,22		1,00	
148	—	—	576 755,53	2 179 804,80		1,00	
149	—	—	576 750,76	2 179 807,10		1,00	
150	—	—	576 742,31	2 179 800,87		1,00	
151	—	—	576 726,05	2 179 791,23		1,00	
152	—	—	576 707,96	2 179 782,47		1,00	
153	—	—	576 691,28	2 179 776,67		1,00	
154	—	—	576 678,29	2 179 770,81		1,00	
155	—	—	576 665,17	2 179 765,63		1,00	
156	—	—	576 651,43	2 179 763,56		1,00	
157	—	—	576 634,35	2 179 776,67		1,00	
158	—	—	576 631,02	2 179 780,50		1,00	
159	—	—	576 628,79	2 179 784,66		1,00	
160	—	—	576 627,54	2 179 787,52		1,00	
161	—	—	576 626,16	2 179 791,54	1,00		
162	—	—	576 625,70	2 179 792,43	1,00		
163	—	—	576 624,34	2 179 793,20	1,00		
164	—	—	576 616,53	2 179 792,88	1,00		
165	—	—	576 614,14	2 179 792,52	1,00		
166	—	—	576 611,52	2 179 791,89	1,00		
167	—	—	576 597,66	2 179 787,86	1,00		
168	—	—	576 595,53	2 179 787,32	1,00		
169	—	—	576 593,05	2 179 786,26	1,00		

**Раздел 3**

**Сведения о местоположении измененных (уточненных) границ объекта**

<b>1</b>	<b>2</b>	<b>3</b>	<b>4</b>	<b>5</b>	<b>6</b>	<b>7</b>	<b>8</b>
170	—	—	576 592,01	2 179 785,61	Картометрически й метод	1,00	—
171	—	—	576 591,22	2 179 784,91		1,00	
172	—	—	576 590,77	2 179 784,20		1,00	
173	—	—	576 590,72	2 179 783,41		1,00	
174	—	—	576 590,94	2 179 782,59		1,00	
175	—	—	576 591,20	2 179 782,14		1,00	
176	—	—	576 591,54	2 179 781,75		1,00	
177	—	—	576 592,21	2 179 781,50		1,00	
178	—	—	576 594,21	2 179 781,34		1,00	
179	—	—	576 595,82	2 179 781,07		1,00	
180	—	—	576 598,43	2 179 780,06		1,00	
181	—	—	576 600,17	2 179 778,43		1,00	
182	—	—	576 600,85	2 179 777,19		1,00	
183	—	—	576 601,28	2 179 774,03		1,00	
184	—	—	576 601,67	2 179 772,50		1,00	
185	—	—	576 602,75	2 179 770,34		1,00	
186	—	—	576 605,93	2 179 763,64		1,00	
187	—	—	576 609,68	2 179 755,79		1,00	
188	—	—	576 610,69	2 179 754,41		1,00	
189	—	—	576 611,41	2 179 753,60		1,00	
190	—	—	576 612,19	2 179 752,81	1,00		
191	—	—	576 612,97	2 179 752,18	1,00		
192	—	—	576 616,11	2 179 749,81	1,00		
193	—	—	576 617,53	2 179 748,31	1,00		
194	—	—	576 616,61	2 179 747,81	1,00		
195	—	—	576 615,61	2 179 747,81	1,00		
196	—	—	576 614,84	2 179 747,53	1,00		
197	—	—	576 614,57	2 179 746,16	1,00		
198	—	—	576 614,43	2 179 745,08	1,00		

**Раздел 3**

<b>Сведения о местоположении измененных (уточненных) границ объекта</b>							
<b>1</b>	<b>2</b>	<b>3</b>	<b>4</b>	<b>5</b>	<b>6</b>	<b>7</b>	<b>8</b>
199	—	—	576 614,41	2 179 743,66	Картометрически й метод	1,00	—
200	—	—	576 615,14	2 179 742,46		1,00	
201	—	—	576 615,80	2 179 741,06		1,00	
202	—	—	576 617,36	2 179 739,09		1,00	
203	—	—	576 616,05	2 179 738,18		1,00	
204	—	—	576 614,32	2 179 737,53		1,00	
205	—	—	576 612,59	2 179 737,86		1,00	
206	—	—	576 610,37	2 179 738,76		1,00	
207	—	—	576 608,43	2 179 744,80		1,00	
208	—	—	576 605,60	2 179 743,78		1,00	
209	—	—	576 594,79	2 179 739,51		1,00	
210	—	—	576 596,63	2 179 734,69		1,00	
211	—	—	576 595,74	2 179 734,29		1,00	
212	—	—	576 595,45	2 179 734,01		1,00	
213	—	—	576 594,79	2 179 733,25		1,00	
214	—	—	576 593,96	2 179 732,86		1,00	
215	—	—	576 593,28	2 179 732,94		1,00	
216	—	—	576 592,47	2 179 734,01		1,00	
217	—	—	576 591,98	2 179 735,51		1,00	
218	—	—	576 591,24	2 179 739,39		1,00	
219	—	—	576 591,20	2 179 741,75		1,00	
220	—	—	576 591,94	2 179 744,12		1,00	
221	—	—	576 592,65	2 179 745,73		1,00	
222	—	—	576 593,14	2 179 747,06		1,00	
223	—	—	576 593,35	2 179 747,74		1,00	
224	—	—	576 593,45	2 179 748,56		1,00	
225	—	—	576 593,43	2 179 749,60		1,00	
226	—	—	576 592,75	2 179 751,94	1,00		
227	—	—	576 589,54	2 179 757,44	1,00		

**Раздел 3**

**Сведения о местоположении измененных (уточненных) границ объекта**

<b>1</b>	<b>2</b>	<b>3</b>	<b>4</b>	<b>5</b>	<b>6</b>	<b>7</b>	<b>8</b>
228	—	—	576 587,76	2 179 760,10	Картометрически й метод	1,00	—
229	—	—	576 582,26	2 179 768,90		1,00	
230	—	—	576 581,36	2 179 770,98		1,00	
231	—	—	576 581,10	2 179 772,35		1,00	
232	—	—	576 579,89	2 179 776,14		1,00	
233	—	—	576 578,94	2 179 778,36		1,00	
234	—	—	576 578,07	2 179 781,06		1,00	
235	—	—	576 576,12	2 179 784,27		1,00	
236	—	—	576 572,64	2 179 786,76		1,00	
237	—	—	576 568,21	2 179 788,08		1,00	
238	—	—	576 561,97	2 179 788,62		1,00	
239	—	—	576 550,76	2 179 787,47		1,00	
240	—	—	576 548,00	2 179 787,44		1,00	
241	—	—	576 540,94	2 179 787,81		1,00	
242	—	—	576 533,82	2 179 788,54		1,00	
243	—	—	576 524,50	2 179 792,14		1,00	
244	—	—	576 512,90	2 179 792,60		1,00	
245	—	—	576 508,66	2 179 792,38		1,00	
246	—	—	576 505,01	2 179 791,85		1,00	
247	—	—	576 501,31	2 179 791,53		1,00	
248	—	—	576 497,57	2 179 791,37		1,00	
249	—	—	576 493,83	2 179 791,37		1,00	
250	—	—	576 492,98	2 179 791,43		1,00	
251	—	—	576 489,91	2 179 791,61		1,00	
252	—	—	576 487,93	2 179 791,69		1,00	
253	—	—	576 485,91	2 179 792,00		1,00	
254	—	—	576 481,96	2 179 792,34	1,00		
255	—	—	576 478,03	2 179 792,54	1,00		
256	—	—	576 467,75	2 179 791,72	1,00		

**Раздел 3**

**Сведения о местоположении измененных (уточненных) границ объекта**

<b>1</b>	<b>2</b>	<b>3</b>	<b>4</b>	<b>5</b>	<b>6</b>	<b>7</b>	<b>8</b>
257	—	—	576 463,89	2 179 792,14	Картометрически й метод	1,00	—
258	—	—	576 461,26	2 179 793,66		1,00	
259	—	—	576 458,76	2 179 795,85		1,00	
260	—	—	576 456,61	2 179 798,39		1,00	
261	—	—	576 453,48	2 179 801,53		1,00	
262	—	—	576 452,02	2 179 802,70		1,00	
263	—	—	576 449,90	2 179 803,59		1,00	
264	—	—	576 446,68	2 179 804,36		1,00	
265	—	—	576 444,60	2 179 804,73		1,00	
266	—	—	576 442,57	2 179 804,80		1,00	
267	—	—	576 439,36	2 179 804,37		1,00	
268	—	—	576 437,64	2 179 803,92		1,00	
269	—	—	576 436,66	2 179 803,57		1,00	
270	—	—	576 435,43	2 179 803,08		1,00	
271	—	—	576 431,06	2 179 802,21		1,00	
272	—	—	576 428,44	2 179 802,18		1,00	
273	—	—	576 426,39	2 179 802,05		1,00	
274	—	—	576 422,17	2 179 802,42		1,00	
275	—	—	576 419,75	2 179 802,37		1,00	
276	—	—	576 415,85	2 179 802,43		1,00	
277	—	—	576 408,16	2 179 803,16		1,00	
278	—	—	576 404,46	2 179 803,75		1,00	
279	—	—	576 400,75	2 179 804,17		1,00	
280	—	—	576 382,05	2 179 807,81		1,00	
281	—	—	576 371,00	2 179 809,61		1,00	
282	—	—	576 345,43	2 179 814,87		1,00	
283	—	—	576 341,59	2 179 815,21		1,00	
284	—	—	576 337,59	2 179 815,25		1,00	
285	—	—	576 334,08	2 179 814,62	1,00		

**Раздел 3**

**Сведения о местоположении измененных (уточненных) границ объекта**

<b>1</b>	<b>2</b>	<b>3</b>	<b>4</b>	<b>5</b>	<b>6</b>	<b>7</b>	<b>8</b>
286	—	—	576 329,79	2 179 813,89	Картометрически й метод	1,00	—
287	—	—	576 321,81	2 179 811,98		1,00	
288	—	—	576 320,23	2 179 810,90		1,00	
289	—	—	576 316,02	2 179 807,10		1,00	
290	—	—	576 312,42	2 179 802,83		1,00	
291	—	—	576 307,16	2 179 798,34		1,00	
292	—	—	576 304,72	2 179 795,40		1,00	
293	—	—	576 303,35	2 179 792,78		1,00	
294	—	—	576 302,69	2 179 790,58		1,00	
295	—	—	576 301,91	2 179 779,77		1,00	
296	—	—	576 302,18	2 179 774,21		1,00	
297	—	—	576 300,80	2 179 767,47		1,00	
298	—	—	576 298,39	2 179 758,70		1,00	
299	—	—	576 291,56	2 179 742,76		1,00	
300	—	—	576 287,80	2 179 734,58		1,00	
301	—	—	576 281,81	2 179 715,71		1,00	
302	—	—	576 281,17	2 179 708,42		1,00	
303	—	—	576 281,29	2 179 692,29		1,00	
304	—	—	576 281,16	2 179 681,69		1,00	
305	—	—	576 281,03	2 179 677,05		1,00	
306	—	—	576 280,84	2 179 668,34		1,00	
307	—	—	576 280,44	2 179 657,56		1,00	
308	—	—	576 282,16	2 179 636,42		1,00	
309	—	—	576 282,23	2 179 630,52		1,00	
310	—	—	576 281,58	2 179 627,04		1,00	
311	—	—	576 280,73	2 179 620,66		1,00	
312	—	—	576 279,24	2 179 599,66		1,00	
313	—	—	576 279,09	2 179 598,01		1,00	
314	—	—	576 279,06	2 179 596,30		1,00	

**Раздел 3**

**Сведения о местоположении измененных (уточненных) границ объекта**

1	2	3	4	5	6	7	8
315	—	—	576 278,56	2 179 590,34	Картометрически й метод	1,00	—
316	—	—	576 276,65	2 179 583,05		1,00	
317	—	—	576 275,64	2 179 580,21		1,00	
318	—	—	576 271,15	2 179 568,52		1,00	
319	—	—	576 270,74	2 179 567,43		1,00	
320	—	—	576 270,33	2 179 566,48		1,00	
321	—	—	576 269,86	2 179 565,79		1,00	
322	—	—	576 269,49	2 179 565,35		1,00	
323	—	—	576 268,51	2 179 564,37		1,00	
324	—	—	576 267,73	2 179 563,83		1,00	
325	—	—	576 266,43	2 179 563,08		1,00	
326	—	—	576 265,08	2 179 562,22		1,00	
327	—	—	576 264,42	2 179 561,42		1,00	
328	—	—	576 263,86	2 179 560,32		1,00	
329	—	—	576 263,16	2 179 558,34		1,00	
330	—	—	576 262,73	2 179 556,62		1,00	
331	—	—	576 262,02	2 179 553,28		1,00	
332	—	—	576 261,52	2 179 551,74		1,00	
333	—	—	576 261,00	2 179 550,47		1,00	
334	—	—	576 260,30	2 179 548,78		1,00	
335	—	—	576 259,64	2 179 547,70		1,00	
336	—	—	576 258,02	2 179 545,47		1,00	
337	—	—	576 256,44	2 179 543,36		1,00	
338	—	—	576 255,92	2 179 542,28		1,00	
339	—	—	576 255,12	2 179 540,40		1,00	
340	—	—	576 253,39	2 179 535,75		1,00	
341	—	—	576 251,04	2 179 529,40		1,00	
342	—	—	576 249,79	2 179 525,16		1,00	
343	—	—	576 248,72	2 179 521,81	1,00		

**Раздел 3**

<b>Сведения о местоположении измененных (уточненных) границ объекта</b>							
<b>1</b>	<b>2</b>	<b>3</b>	<b>4</b>	<b>5</b>	<b>6</b>	<b>7</b>	<b>8</b>
344	—	—	576 247,58	2 179 518,46	Картометрически й метод	1,00	—
345	—	—	576 246,36	2 179 514,12		1,00	
346	—	—	576 245,77	2 179 511,72		1,00	
347	—	—	576 244,96	2 179 509,69		1,00	
348	—	—	576 244,28	2 179 507,75		1,00	
349	—	—	576 243,42	2 179 504,45		1,00	
350	—	—	576 242,95	2 179 502,70		1,00	
351	—	—	576 242,52	2 179 501,35		1,00	
352	—	—	576 242,17	2 179 499,99		1,00	
353	—	—	576 242,09	2 179 499,07		1,00	
354	—	—	576 241,86	2 179 497,19		1,00	
355	—	—	576 241,56	2 179 495,67		1,00	
356	—	—	576 241,09	2 179 493,96		1,00	
357	—	—	576 241,02	2 179 493,69		1,00	
358	—	—	576 240,31	2 179 491,63		1,00	
359	—	—	576 239,74	2 179 489,67		1,00	
360	—	—	576 239,19	2 179 488,12		1,00	
361	—	—	576 238,21	2 179 485,60		1,00	
362	—	—	576 237,17	2 179 482,59		1,00	
363	—	—	576 236,94	2 179 481,87		1,00	
364	—	—	576 236,60	2 179 480,50		1,00	
365	—	—	576 236,24	2 179 479,19		1,00	
366	—	—	576 235,84	2 179 477,02		1,00	
367	—	—	576 235,59	2 179 475,68		1,00	
368	—	—	576 235,18	2 179 474,05		1,00	
369	—	—	576 234,12	2 179 468,95		1,00	
370	—	—	576 232,37	2 179 463,34		1,00	
371	—	—	576 231,72	2 179 462,14		1,00	
372	—	—	576 231,97	2 179 460,88		1,00	



**Раздел 3**

**Сведения о местоположении измененных (уточненных) границ объекта**

<b>1</b>	<b>2</b>	<b>3</b>	<b>4</b>	<b>5</b>	<b>6</b>	<b>7</b>	<b>8</b>
373	—	—	576 232,24	2 179 460,10	Картометрически й метод	1,00	—
374	—	—	576 229,91	2 179 453,53		1,00	
375	—	—	576 229,77	2 179 451,05		1,00	
376	—	—	576 230,12	2 179 450,17		1,00	
377	—	—	576 230,14	2 179 449,57		1,00	
378	—	—	576 230,07	2 179 448,53		1,00	
379	—	—	576 229,79	2 179 447,40		1,00	
380	—	—	576 229,71	2 179 442,83		1,00	
381	—	—	576 229,82	2 179 442,26		1,00	
382	—	—	576 229,74	2 179 441,29		1,00	
383	—	—	576 228,34	2 179 437,23		1,00	
384	—	—	576 227,73	2 179 436,08		1,00	
385	—	—	576 226,79	2 179 435,07		1,00	
386	—	—	576 224,58	2 179 434,53		1,00	
387	—	—	576 218,13	2 179 437,18		1,00	
388	—	—	576 215,08	2 179 439,62		1,00	
389	—	—	576 212,23	2 179 440,39		1,00	
390	—	—	576 209,59	2 179 439,46		1,00	
391	—	—	576 206,78	2 179 444,05		1,00	
392	—	—	576 204,14	2 179 445,48		1,00	
393	—	—	576 202,92	2 179 446,62		1,00	
394	—	—	576 201,82	2 179 446,37		1,00	
395	—	—	576 199,05	2 179 444,05		1,00	
396	—	—	576 195,84	2 179 445,88		1,00	
397	—	—	576 192,79	2 179 449,61		1,00	
398	—	—	576 190,42	2 179 452,46		1,00	
399	—	—	576 187,96	2 179 454,05		1,00	
400	—	—	576 184,80	2 179 455,22		1,00	
401	—	—	576 183,84	2 179 455,25	1,00		

## Раздел 3

## Сведения о местоположении измененных (уточненных) границ объекта

1	2	3	4	5	6	7	8
402	—	—	576 182,90	2 179 454,51	Картометрически й метод	1,00	—
403	—	—	576 182,41	2 179 453,20		1,00	
404	—	—	576 182,54	2 179 452,69		1,00	
405	—	—	576 182,91	2 179 452,16		1,00	
406	—	—	576 183,41	2 179 451,22		1,00	
407	—	—	576 184,95	2 179 449,59		1,00	
408	—	—	576 188,01	2 179 447,28		1,00	
409	—	—	576 189,95	2 179 444,62		1,00	
410	—	—	576 190,09	2 179 443,94		1,00	
411	—	—	576 190,03	2 179 443,33		1,00	
412	—	—	576 189,58	2 179 442,70		1,00	
413	—	—	576 188,92	2 179 442,17		1,00	
414	—	—	576 187,98	2 179 441,75		1,00	
415	—	—	576 185,96	2 179 441,90		1,00	
416	—	—	576 182,62	2 179 443,22		1,00	
417	—	—	576 181,21	2 179 443,55		1,00	
418	—	—	576 180,43	2 179 443,34		1,00	
419	—	—	576 180,01	2 179 442,93		1,00	
420	—	—	576 179,66	2 179 442,10		1,00	
421	—	—	576 179,54	2 179 441,15		1,00	
422	—	—	576 179,74	2 179 440,26		1,00	
423	—	—	576 180,33	2 179 438,85		1,00	
424	—	—	576 181,67	2 179 436,64		1,00	
425	—	—	576 183,47	2 179 434,93		1,00	
426	—	—	576 190,89	2 179 430,09		1,00	
427	—	—	576 190,96	2 179 430,05		1,00	
428	—	—	576 190,70	2 179 429,16		1,00	
429	—	—	576 198,93	2 179 422,87		1,00	
430	—	—	576 206,16	2 179 417,36		1,00	

**Раздел 3**

**Сведения о местоположении измененных (уточненных) границ объекта**

<b>1</b>	<b>2</b>	<b>3</b>	<b>4</b>	<b>5</b>	<b>6</b>	<b>7</b>	<b>8</b>
431	—	—	576 207,44	2 179 416,38	Картометрически й метод	1,00	—
432	—	—	576 205,79	2 179 412,32		1,00	
433	—	—	576 204,23	2 179 407,75		1,00	
434	—	—	576 201,80	2 179 400,04		1,00	
435	—	—	576 198,59	2 179 394,56		1,00	
436	—	—	576 194,76	2 179 389,66		1,00	
437	—	—	576 192,62	2 179 384,74		1,00	
438	—	—	576 192,40	2 179 383,57		1,00	
439	—	—	576 192,34	2 179 382,42		1,00	
440	—	—	576 192,64	2 179 380,20		1,00	
441	—	—	576 193,44	2 179 377,54		1,00	
442	—	—	576 193,85	2 179 375,52		1,00	
443	—	—	576 194,27	2 179 373,05		1,00	
444	—	—	576 194,38	2 179 370,65		1,00	
445	—	—	576 194,15	2 179 369,22		1,00	
446	—	—	576 192,54	2 179 365,15		1,00	
447	—	—	576 192,06	2 179 363,67		1,00	
448	—	—	576 191,76	2 179 361,95		1,00	
449	—	—	576 191,85	2 179 360,76		1,00	
450	—	—	576 192,34	2 179 359,20		1,00	
451	—	—	576 195,33	2 179 352,40		1,00	
452	—	—	576 197,50	2 179 348,33		1,00	
453	—	—	576 202,75	2 179 343,75		1,00	
454	—	—	576 207,04	2 179 341,47		1,00	
455	—	—	576 208,94	2 179 340,24		1,00	
456	—	—	576 209,95	2 179 339,27		1,00	
457	—	—	576 210,46	2 179 338,57		1,00	
458	—	—	576 210,49	2 179 337,53		1,00	
459	—	—	576 210,76	2 179 336,64		1,00	

**Раздел 3**

**Сведения о местоположении измененных (уточненных) границ объекта**

1	2	3	4	5	6	7	8
460	—	—	576 210,78	2 179 336,62	Картометрически й метод	1,00	—
461	—	—	576 208,70	2 179 334,39		1,00	
462	—	—	576 207,25	2 179 334,62		1,00	
463	—	—	576 207,06	2 179 334,76		1,00	
464	—	—	576 202,97	2 179 334,05		1,00	
465	—	—	576 201,98	2 179 334,15		1,00	
466	—	—	576 200,46	2 179 334,82		1,00	
467	—	—	576 199,26	2 179 335,70		1,00	
468	—	—	576 197,19	2 179 338,24		1,00	
469	—	—	576 196,38	2 179 339,78		1,00	
470	—	—	576 195,14	2 179 342,77		1,00	
471	—	—	576 193,96	2 179 346,43		1,00	
472	—	—	576 193,23	2 179 348,23		1,00	
473	—	—	576 191,02	2 179 351,75		1,00	
474	—	—	576 189,25	2 179 355,13		1,00	
475	—	—	576 188,25	2 179 356,53		1,00	
476	—	—	576 187,58	2 179 357,92		1,00	
477	—	—	576 186,18	2 179 359,90		1,00	
478	—	—	576 184,96	2 179 361,24		1,00	
479	—	—	576 180,20	2 179 365,48		1,00	
480	—	—	576 179,66	2 179 366,24		1,00	
481	—	—	576 179,24	2 179 367,29		1,00	
482	—	—	576 179,28	2 179 368,26		1,00	
483	—	—	576 179,68	2 179 369,44		1,00	
484	—	—	576 182,78	2 179 374,50		1,00	
485	—	—	576 184,77	2 179 376,79		1,00	
486	—	—	576 187,25	2 179 379,40		1,00	
487	—	—	576 188,04	2 179 381,01		1,00	
488	—	—	576 188,42	2 179 382,96		1,00	

**Раздел 3**

**Сведения о местоположении измененных (уточненных) границ объекта**

<b>1</b>	<b>2</b>	<b>3</b>	<b>4</b>	<b>5</b>	<b>6</b>	<b>7</b>	<b>8</b>
489	—	—	576 188,04	2 179 384,55	Картометрически й метод	1,00	—
490	—	—	576 187,51	2 179 385,56		1,00	
491	—	—	576 185,64	2 179 388,14		1,00	
492	—	—	576 182,52	2 179 391,80		1,00	
493	—	—	576 180,67	2 179 394,67		1,00	
494	—	—	576 179,86	2 179 396,95		1,00	
495	—	—	576 179,12	2 179 404,77		1,00	
496	—	—	576 179,23	2 179 406,04		1,00	
497	—	—	576 179,69	2 179 408,13		1,00	
498	—	—	576 180,31	2 179 409,24		1,00	
499	—	—	576 180,83	2 179 409,59		1,00	
500	—	—	576 185,64	2 179 412,40		1,00	
501	—	—	576 187,19	2 179 413,58		1,00	
502	—	—	576 188,33	2 179 414,84		1,00	
503	—	—	576 188,99	2 179 415,72		1,00	
504	—	—	576 189,63	2 179 417,12		1,00	
505	—	—	576 189,68	2 179 418,07		1,00	
506	—	—	576 189,41	2 179 418,99		1,00	
507	—	—	576 188,39	2 179 420,29		1,00	
508	—	—	576 185,42	2 179 422,57		1,00	
509	—	—	576 184,05	2 179 423,11		1,00	
510	—	—	576 172,93	2 179 424,48		1,00	
511	—	—	576 169,55	2 179 425,32		1,00	
512	—	—	576 167,42	2 179 426,12		1,00	
513	—	—	576 166,37	2 179 426,79		1,00	
514	—	—	576 165,23	2 179 427,84		1,00	
515	—	—	576 164,74	2 179 428,65		1,00	
516	—	—	576 164,50	2 179 429,38		1,00	
517	—	—	576 164,03	2 179 431,71		1,00	

**Раздел 3**

**Сведения о местоположении измененных (уточненных) границ объекта**

<b>1</b>	<b>2</b>	<b>3</b>	<b>4</b>	<b>5</b>	<b>6</b>	<b>7</b>	<b>8</b>
518	—	—	576 164,09	2 179 433,66	Картометрически й метод	1,00	—
519	—	—	576 163,63	2 179 432,92		1,00	
520	—	—	576 157,64	2 179 394,93		1,00	
521	—	—	576 162,18	2 179 351,15		1,00	
522	—	—	576 166,96	2 179 318,07		1,00	
523	—	—	576 178,93	2 179 305,47		1,00	
524	—	—	576 180,34	2 179 304,14		1,00	
525	—	—	576 175,63	2 179 299,06		1,00	
526	—	—	576 179,79	2 179 282,96		1,00	
527	—	—	576 181,44	2 179 280,69		1,00	
528	—	—	576 413,69	2 179 005,41		1,00	
529	—	—	576 430,57	2 178 982,47		1,00	
530	—	—	576 503,51	2 178 952,23		1,00	
531	—	—	576 545,08	2 178 936,92		1,00	
532	—	—	576 606,69	2 178 915,68		1,00	
533	—	—	576 625,55	2 178 909,07		1,00	
534	—	—	576 629,51	2 178 907,93		1,00	
535	—	—	576 632,39	2 178 907,14		1,00	
536	—	—	576 652,54	2 178 902,24		1,00	
537	—	—	576 670,11	2 178 896,98		1,00	
538	—	—	576 719,76	2 178 882,28		1,00	
539	—	—	576 724,08	2 178 881,00		1,00	
540	—	—	576 733,58	2 178 881,74		1,00	
541	—	—	576 779,73	2 178 880,79		1,00	
542	—	—	576 780,50	2 178 880,84		1,00	
543	—	—	576 854,55	2 178 865,59		1,00	
544	—	—	576 865,28	2 178 863,38		1,00	
545	—	—	576 879,79	2 178 868,29		1,00	
546	—	—	576 889,62	2 178 868,32		1,00	

**Раздел 3**

**Сведения о местоположении измененных (уточненных) границ объекта**

<b>1</b>	<b>2</b>	<b>3</b>	<b>4</b>	<b>5</b>	<b>6</b>	<b>7</b>	<b>8</b>
547	—	—	576 988,35	2 178 846,16	Картометрически й метод	1,00	—
548	—	—	577 064,21	2 178 829,44		1,00	
549	—	—	577 074,01	2 178 827,61		1,00	
550	—	—	577 089,47	2 178 823,30		1,00	
551	—	—	577 166,92	2 178 833,23		1,00	
552	—	—	577 183,15	2 178 836,66		1,00	
553	—	—	577 199,98	2 178 841,65		1,00	
554	—	—	577 253,30	2 178 840,95		1,00	
555	—	—	577 262,14	2 178 839,15		1,00	
556	—	—	577 274,69	2 178 834,41		1,00	
557	—	—	577 296,79	2 178 825,40		1,00	
558	—	—	577 310,44	2 178 828,07		1,00	
559	—	—	577 323,00	2 178 833,58		1,00	
560	—	—	577 321,60	2 178 837,39		1,00	
561	—	—	577 319,16	2 178 844,23		1,00	
562	—	—	577 323,18	2 178 852,42		1,00	
563	—	—	577 323,28	2 178 858,03		1,00	
564	—	—	577 328,86	2 178 864,07		1,00	
565	—	—	577 339,84	2 178 872,82		1,00	
566	—	—	577 345,58	2 178 874,77		1,00	
567	—	—	577 374,11	2 178 885,30		1,00	
568	—	—	577 451,74	2 178 902,34		1,00	
569	—	—	577 451,68	2 178 904,08		1,00	
570	—	—	577 463,88	2 178 906,96		1,00	
571	—	—	577 473,62	2 178 911,34		1,00	
572	—	—	577 473,94	2 178 911,49		1,00	
573	—	—	577 484,15	2 178 916,08		1,00	
574	—	—	577 511,95	2 178 848,58		1,00	
575	—	—	577 541,54	2 178 863,92	1,00		

**Раздел 3**

**Сведения о местоположении измененных (уточненных) границ объекта**

<b>1</b>	<b>2</b>	<b>3</b>	<b>4</b>	<b>5</b>	<b>6</b>	<b>7</b>	<b>8</b>
576	—	—	577 580,98	2 178 878,93	Картометрически й метод	1,00	—
577	—	—	577 641,65	2 178 908,17		1,00	
578	—	—	577 754,15	2 178 949,04		1,00	
579	—	—	577 775,27	2 178 920,27		1,00	
580	—	—	577 787,22	2 178 925,69		1,00	
581	—	—	577 800,61	2 178 931,90		1,00	
582	—	—	577 828,78	2 178 944,08		1,00	
583	—	—	577 845,68	2 178 952,59		1,00	
584	—	—	577 872,76	2 178 961,70		1,00	
585	—	—	578 022,51	2 179 005,78		1,00	
586	—	—	578 178,02	2 179 052,61		1,00	
587	—	—	578 190,79	2 179 061,02		1,00	
588	—	—	578 206,48	2 179 074,30		1,00	
589	—	—	578 285,63	2 179 166,23		1,00	
590	—	—	578 357,95	2 179 226,96		1,00	
591	—	—	578 386,56	2 179 292,38		1,00	
592	—	—	578 374,70	2 179 383,43		1,00	
593	—	—	578 374,17	2 179 391,57		1,00	
594	—	—	578 377,40	2 179 399,00		1,00	
595	—	—	578 379,31	2 179 404,99		1,00	
596	—	—	578 441,49	2 179 381,96		1,00	
597	—	—	578 478,32	2 179 368,30		1,00	
598	—	—	578 649,14	2 179 451,67		1,00	
599	—	—	578 693,39	2 179 473,62		1,00	
600	—	—	578 741,63	2 179 492,52		1,00	
601	—	—	578 748,78	2 179 478,05		1,00	
602	—	—	578 760,54	2 179 486,39		1,00	
603	—	—	578 761,33	2 179 485,19		1,00	
604	—	—	578 762,64	2 179 487,66		1,00	



**Раздел 3**

**Сведения о местоположении измененных (уточненных) границ объекта**

<b>1</b>	<b>2</b>	<b>3</b>	<b>4</b>	<b>5</b>	<b>6</b>	<b>7</b>	<b>8</b>
605	—	—	578 814,45	2 179 526,34	Картометрически й метод	1,00	—
606	—	—	578 852,40	2 179 555,64		1,00	
607	—	—	578 890,91	2 179 586,01		1,00	
608	—	—	578 898,65	2 179 593,27		1,00	
609	—	—	578 902,21	2 179 597,80		1,00	
610	—	—	578 914,80	2 179 613,81		1,00	
611	—	—	578 925,10	2 179 624,80		1,00	
612	—	—	578 936,20	2 179 635,90		1,00	
613	—	—	578 935,68	2 179 636,64		1,00	
614	—	—	578 939,53	2 179 640,72		1,00	
615	—	—	578 939,32	2 179 641,09		1,00	
616	—	—	578 947,15	2 179 648,43		1,00	
617	—	—	578 941,20	2 179 652,38		1,00	
618	—	—	578 952,24	2 179 663,23		1,00	
619	—	—	578 955,30	2 179 666,24		1,00	
620	—	—	578 958,71	2 179 673,37		1,00	
621	—	—	578 951,51	2 179 676,72		1,00	
622	—	—	578 881,31	2 179 713,24		1,00	
623	—	—	578 860,95	2 179 725,37		1,00	
624	—	—	578 852,47	2 179 732,79		1,00	
625	—	—	578 863,37	2 179 757,53		1,00	
626	—	—	578 860,37	2 179 762,73		1,00	
627	—	—	578 862,53	2 179 766,52		1,00	
628	—	—	578 876,37	2 179 787,49		1,00	
629	—	—	578 895,50	2 179 816,86		1,00	
630	—	—	578 903,66	2 179 829,28		1,00	
631	—	—	578 909,70	2 179 837,40		1,00	
632	—	—	578 914,17	2 179 843,38		1,00	
633	—	—	578 914,70	2 179 844,12		1,00	

**Раздел 3**

**Сведения о местоположении измененных (уточненных) границ объекта**

<b>1</b>	<b>2</b>	<b>3</b>	<b>4</b>	<b>5</b>	<b>6</b>	<b>7</b>	<b>8</b>
634	—	—	578 828,30	2 179 911,54	Картометрически й метод	1,00	—
635	—	—	578 792,47	2 179 933,81		1,00	
636	—	—	578 727,22	2 179 960,68		1,00	
637	—	—	578 647,69	2 179 987,35		1,00	
638	—	—	578 589,55	2 180 001,58		1,00	
639	—	—	578 512,72	2 180 020,63		1,00	
640	—	—	578 448,74	2 180 030,73		1,00	
641	—	—	578 451,73	2 180 034,67		1,00	
642	—	—	578 461,04	2 180 050,16		1,00	
643	—	—	578 474,07	2 180 048,77		1,00	
644	—	—	578 476,57	2 180 056,52		1,00	
645	—	—	578 478,19	2 180 058,20		1,00	
646	—	—	578 482,99	2 180 069,21		1,00	
647	—	—	578 482,17	2 180 069,71		1,00	
648	—	—	578 492,05	2 180 097,60		1,00	
649	—	—	578 498,75	2 180 120,51		1,00	
650	—	—	578 502,62	2 180 137,79		1,00	
651	—	—	578 510,22	2 180 162,22		1,00	
652	—	—	578 553,14	2 180 263,59		1,00	
653	—	—	578 554,21	2 180 270,45		1,00	
654	—	—	578 558,75	2 180 286,13		1,00	
655	—	—	578 547,81	2 180 280,06		1,00	
656	—	—	578 543,68	2 180 275,02		1,00	
657	—	—	578 530,22	2 180 241,75		1,00	
658	—	—	578 495,94	2 180 166,23		1,00	
659	—	—	578 473,14	2 180 071,58		1,00	
660	—	—	578 469,81	2 180 069,23		1,00	
661	—	—	578 452,28	2 180 068,40		1,00	
662	—	—	578 447,14	2 180 070,04		1,00	

**Раздел 3**

**Сведения о местоположении измененных (уточненных) границ объекта**

1	2	3	4	5	6	7	8
663	—	—	578 446,63	2 180 076,48	Картометрически й метод	1,00	—
664	—	—	578 451,83	2 180 099,19		1,00	
665	—	—	578 460,05	2 180 139,02		1,00	
666	—	—	578 465,99	2 180 175,53		1,00	
667	—	—	578 471,03	2 180 193,25		1,00	
668	—	—	578 479,28	2 180 215,04		1,00	
669	—	—	578 492,63	2 180 258,06		1,00	
670	—	—	578 497,57	2 180 286,12		1,00	
671	—	—	578 504,04	2 180 288,64		1,00	
672	—	—	578 508,67	2 180 290,44		1,00	
673	—	—	578 523,70	2 180 294,34		1,00	
674	—	—	578 527,02	2 180 297,34		1,00	
675	—	—	578 528,14	2 180 304,24		1,00	
676	—	—	578 499,96	2 180 309,98		1,00	
677	—	—	578 471,53	2 180 307,25	1,00		
1	—	—	578 440,29	2 180 310,65	1,00		
53:23-7.3(2)							
678	—	—	576 690,57	2 181 354,57	Картометрически й метод	1,00	—
679	—	—	576 658,98	2 181 352,84		1,00	
680	—	—	576 628,68	2 181 351,64		1,00	
681	—	—	576 559,71	2 181 325,78		1,00	
682	—	—	576 536,76	2 181 314,48		1,00	
683	—	—	576 506,07	2 181 298,07		1,00	
684	—	—	576 478,04	2 181 271,31		1,00	
685	—	—	576 453,11	2 181 257,13		1,00	
686	—	—	576 415,87	2 181 244,90		1,00	
687	—	—	576 389,36	2 181 237,89		1,00	
688	—	—	576 362,42	2 181 232,48		1,00	
689	—	—	576 343,47	2 181 224,94		1,00	

**Раздел 3**

**Сведения о местоположении измененных (уточненных) границ объекта**

<b>1</b>	<b>2</b>	<b>3</b>	<b>4</b>	<b>5</b>	<b>6</b>	<b>7</b>	<b>8</b>
690	—	—	576 319,22	2 181 207,97	Картометрически й метод	1,00	—
691	—	—	576 290,34	2 181 173,54		1,00	
692	—	—	576 258,85	2 181 127,76		1,00	
693	—	—	576 239,78	2 181 106,15		1,00	
694	—	—	576 211,20	2 181 063,69		1,00	
695	—	—	576 158,91	2 181 012,72		1,00	
696	—	—	576 114,69	2 180 974,91		1,00	
697	—	—	576 050,30	2 180 926,02		1,00	
698	—	—	576 000,30	2 180 891,62		1,00	
699	—	—	575 915,99	2 180 788,74		1,00	
700	—	—	575 858,05	2 180 732,07		1,00	
701	—	—	575 811,45	2 180 671,39		1,00	
702	—	—	575 793,26	2 180 663,00		1,00	
703	—	—	575 793,63	2 180 654,12		1,00	
704	—	—	575 829,62	2 180 621,30		1,00	
705	—	—	575 832,75	2 180 601,08		1,00	
706	—	—	575 840,21	2 180 587,84		1,00	
707	—	—	575 852,94	2 180 569,86		1,00	
708	—	—	575 871,26	2 180 547,13		1,00	
709	—	—	575 889,75	2 180 525,92		1,00	
710	—	—	575 927,42	2 180 503,01		1,00	
711	—	—	575 941,33	2 180 496,57		1,00	
712	—	—	575 978,14	2 180 475,02		1,00	
713	—	—	575 997,32	2 180 461,79		1,00	
714	—	—	576 013,26	2 180 456,87		1,00	
715	—	—	576 023,27	2 180 446,86		1,00	
716	—	—	576 030,23	2 180 436,17		1,00	
717	—	—	576 037,61	2 180 429,93		1,00	
718	—	—	576 041,59	2 180 428,19	1,00		

**Раздел 3**

**Сведения о местоположении измененных (уточненных) границ объекта**

<b>1</b>	<b>2</b>	<b>3</b>	<b>4</b>	<b>5</b>	<b>6</b>	<b>7</b>	<b>8</b>
719	—	—	576 048,55	2 180 424,30	Картометрически й метод	1,00	—
720	—	—	576 053,47	2 180 422,09		1,00	
721	—	—	576 058,46	2 180 424,64		1,00	
722	—	—	576 063,36	2 180 418,90		1,00	
723	—	—	576 067,49	2 180 413,55		1,00	
724	—	—	576 080,36	2 180 406,62		1,00	
725	—	—	576 086,81	2 180 406,00		1,00	
726	—	—	576 091,36	2 180 405,77		1,00	
727	—	—	576 095,73	2 180 404,98		1,00	
728	—	—	576 101,31	2 180 407,50		1,00	
729	—	—	576 103,35	2 180 412,93		1,00	
730	—	—	576 107,76	2 180 413,27		1,00	
731	—	—	576 112,17	2 180 408,18		1,00	
732	—	—	576 111,33	2 180 402,75		1,00	
733	—	—	576 113,36	2 180 396,64		1,00	
734	—	—	576 113,87	2 180 392,06		1,00	
735	—	—	576 118,45	2 180 389,85		1,00	
736	—	—	576 125,75	2 180 388,50		1,00	
737	—	—	576 129,65	2 180 388,50		1,00	
738	—	—	576 131,01	2 180 395,11		1,00	
739	—	—	576 131,85	2 180 401,22		1,00	
740	—	—	576 141,19	2 180 400,37		1,00	
741	—	—	576 146,95	2 180 396,81		1,00	
742	—	—	576 144,07	2 180 392,06		1,00	
743	—	—	576 144,58	2 180 389,00		1,00	
744	—	—	576 147,29	2 180 386,63		1,00	
745	—	—	576 156,45	2 180 372,89		1,00	
746	—	—	576 160,36	2 180 369,15		1,00	
747	—	—	576 162,56	2 180 357,62		1,00	

**Раздел 3**

**Сведения о местоположении измененных (уточненных) границ объекта**

<b>1</b>	<b>2</b>	<b>3</b>	<b>4</b>	<b>5</b>	<b>6</b>	<b>7</b>	<b>8</b>
748	—	—	576 164,94	2 180 354,06	Картометрически й метод	1,00	—
749	—	—	576 167,65	2 180 348,80		1,00	
750	—	—	576 178,24	2 180 342,42		1,00	
751	—	—	576 192,26	2 180 337,37		1,00	
752	—	—	576 204,96	2 180 334,62		1,00	
753	—	—	576 213,50	2 180 333,22		1,00	
754	—	—	576 233,58	2 180 327,18		1,00	
755	—	—	576 239,07	2 180 324,47		1,00	
756	—	—	576 243,05	2 180 324,06		1,00	
757	—	—	576 245,72	2 180 324,80		1,00	
758	—	—	576 246,49	2 180 326,70		1,00	
759	—	—	576 244,81	2 180 329,94		1,00	
760	—	—	576 241,80	2 180 333,76		1,00	
761	—	—	576 217,74	2 180 341,16		1,00	
762	—	—	576 202,95	2 180 345,27		1,00	
763	—	—	576 198,03	2 180 347,39		1,00	
764	—	—	576 193,30	2 180 349,14		1,00	
765	—	—	576 186,11	2 180 352,99		1,00	
766	—	—	576 177,58	2 180 355,91		1,00	
767	—	—	576 172,48	2 180 358,42		1,00	
768	—	—	576 169,64	2 180 359,77		1,00	
769	—	—	576 166,05	2 180 362,08		1,00	
770	—	—	576 174,43	2 180 390,31		1,00	
771	—	—	576 179,87	2 180 388,55		1,00	
772	—	—	576 227,29	2 180 373,19		1,00	
773	—	—	576 258,93	2 180 365,59		1,00	
774	—	—	576 263,85	2 180 363,39		1,00	
775	—	—	576 265,37	2 180 359,49		1,00	
776	—	—	576 265,37	2 180 355,75	1,00		

**Раздел 3**

**Сведения о местоположении измененных (уточненных) границ объекта**

<b>1</b>	<b>2</b>	<b>3</b>	<b>4</b>	<b>5</b>	<b>6</b>	<b>7</b>	<b>8</b>
777	—	—	576 265,37	2 180 352,87	Картометрически й метод	1,00	—
778	—	—	576 266,05	2 180 350,15		1,00	
779	—	—	576 266,73	2 180 347,27		1,00	
780	—	—	576 269,28	2 180 348,29		1,00	
781	—	—	576 272,33	2 180 349,82		1,00	
782	—	—	576 275,04	2 180 346,76		1,00	
783	—	—	576 275,49	2 180 343,56		1,00	
784	—	—	576 283,77	2 180 337,25		1,00	
785	—	—	576 298,49	2 180 326,12		1,00	
786	—	—	576 313,64	2 180 322,36		1,00	
787	—	—	576 334,50	2 180 318,58		1,00	
788	—	—	576 367,09	2 180 308,64		1,00	
789	—	—	576 393,94	2 180 299,70		1,00	
790	—	—	576 418,79	2 180 290,61		1,00	
791	—	—	576 441,80	2 180 279,94		1,00	
792	—	—	576 457,84	2 180 273,71		1,00	
793	—	—	576 478,37	2 180 257,11		1,00	
794	—	—	576 479,39	2 180 259,34		1,00	
795	—	—	576 489,20	2 180 250,93		1,00	
796	—	—	576 491,44	2 180 245,59		1,00	
797	—	—	576 515,45	2 180 233,26		1,00	
798	—	—	576 512,91	2 180 209,68		1,00	
799	—	—	576 516,16	2 180 200,96		1,00	
800	—	—	576 531,12	2 180 195,14		1,00	
801	—	—	576 543,44	2 180 191,63		1,00	
802	—	—	576 546,66	2 180 189,71		1,00	
803	—	—	576 551,58	2 180 188,34		1,00	
804	—	—	576 558,39	2 180 184,68		1,00	
805	—	—	576 561,42	2 180 183,32		1,00	

**Раздел 3**

**Сведения о местоположении измененных (уточненных) границ объекта**

<b>1</b>	<b>2</b>	<b>3</b>	<b>4</b>	<b>5</b>	<b>6</b>	<b>7</b>	<b>8</b>
806	—	—	576 564,46	2 180 183,49	Картометрически й метод	1,00	—
807	—	—	576 566,37	2 180 185,00		1,00	
808	—	—	576 568,84	2 180 185,36		1,00	
809	—	—	576 571,12	2 180 184,20		1,00	
810	—	—	576 572,81	2 180 181,91		1,00	
811	—	—	576 574,12	2 180 179,81		1,00	
812	—	—	576 578,27	2 180 176,74		1,00	
813	—	—	576 594,92	2 180 168,25		1,00	
814	—	—	576 600,42	2 180 166,50		1,00	
815	—	—	576 606,88	2 180 166,83		1,00	
816	—	—	576 611,62	2 180 166,79		1,00	
817	—	—	576 614,97	2 180 177,70		1,00	
818	—	—	576 622,07	2 180 187,21		1,00	
819	—	—	576 627,90	2 180 186,59		1,00	
820	—	—	576 638,42	2 180 182,02		1,00	
821	—	—	576 635,53	2 180 175,46		1,00	
822	—	—	576 637,51	2 180 174,55		1,00	
823	—	—	576 644,47	2 180 153,95		1,00	
824	—	—	576 648,58	2 180 140,57		1,00	
825	—	—	576 650,70	2 180 136,55		1,00	
826	—	—	576 654,69	2 180 133,83		1,00	
827	—	—	576 656,72	2 180 133,14		1,00	
828	—	—	576 659,94	2 180 132,70		1,00	
829	—	—	576 662,03	2 180 132,78		1,00	
830	—	—	576 664,01	2 180 133,25		1,00	
831	—	—	576 665,28	2 180 133,77		1,00	
832	—	—	576 667,94	2 180 127,58		1,00	
833	—	—	576 668,86	2 180 126,64		1,00	
834	—	—	576 673,54	2 180 124,71		1,00	



**Раздел 3**

**Сведения о местоположении измененных (уточненных) границ объекта**

<b>1</b>	<b>2</b>	<b>3</b>	<b>4</b>	<b>5</b>	<b>6</b>	<b>7</b>	<b>8</b>
835	—	—	576 693,65	2 180 114,49	Картометрически й метод	1,00	—
836	—	—	576 713,20	2 180 112,44		1,00	
837	—	—	576 732,53	2 180 107,92		1,00	
838	—	—	576 741,65	2 180 108,23		1,00	
839	—	—	576 746,79	2 180 109,90		1,00	
840	—	—	576 750,97	2 180 109,87		1,00	
841	—	—	576 755,52	2 180 108,50		1,00	
842	—	—	576 757,97	2 180 106,78		1,00	
843	—	—	576 764,22	2 180 103,50		1,00	
844	—	—	576 776,16	2 180 100,75		1,00	
845	—	—	576 784,52	2 180 100,87		1,00	
846	—	—	576 797,72	2 180 100,28		1,00	
847	—	—	576 808,76	2 180 100,70		1,00	
848	—	—	576 813,15	2 180 100,75		1,00	
849	—	—	576 912,59	2 180 102,88		1,00	
850	—	—	576 993,66	2 180 114,37		1,00	
851	—	—	576 997,63	2 180 115,94		1,00	
852	—	—	576 998,96	2 180 115,01		1,00	
853	—	—	577 000,98	2 180 110,14		1,00	
854	—	—	577 008,42	2 180 112,09		1,00	
855	—	—	577 008,77	2 180 107,78		1,00	
856	—	—	577 039,84	2 180 114,54		1,00	
857	—	—	577 069,27	2 180 125,37		1,00	
858	—	—	577 094,09	2 180 138,10		1,00	
859	—	—	577 132,94	2 180 155,63		1,00	
860	—	—	577 210,54	2 180 180,04		1,00	
861	—	—	577 265,21	2 180 185,83		1,00	
862	—	—	577 278,32	2 180 196,62		1,00	
863	—	—	577 290,17	2 180 203,09	1,00		

**Раздел 3**

**Сведения о местоположении измененных (уточненных) границ объекта**

<b>1</b>	<b>2</b>	<b>3</b>	<b>4</b>	<b>5</b>	<b>6</b>	<b>7</b>	<b>8</b>
864	—	—	577 354,30	2 180 219,62	Картометрически й метод	1,00	—
865	—	—	577 411,43	2 180 243,20		1,00	
866	—	—	577 495,06	2 180 279,63		1,00	
867	—	—	577 516,18	2 180 294,52		1,00	
868	—	—	577 551,52	2 180 302,69		1,00	
869	—	—	577 613,28	2 180 341,56		1,00	
870	—	—	577 739,74	2 180 396,87		1,00	
871	—	—	577 952,57	2 180 479,61		1,00	
872	—	—	578 137,39	2 180 545,83		1,00	
873	—	—	578 206,69	2 180 561,47		1,00	
874	—	—	578 242,49	2 180 573,64		1,00	
875	—	—	578 287,98	2 180 585,07		1,00	
876	—	—	578 296,40	2 180 587,86		1,00	
877	—	—	578 301,59	2 180 593,47		1,00	
878	—	—	578 305,86	2 180 592,19		1,00	
879	—	—	578 309,65	2 180 590,26		1,00	
880	—	—	578 311,73	2 180 588,91		1,00	
881	—	—	578 318,56	2 180 587,72		1,00	
882	—	—	578 323,31	2 180 589,01		1,00	
883	—	—	578 326,19	2 180 592,98		1,00	
884	—	—	578 326,99	2 180 597,91		1,00	
885	—	—	578 326,98	2 180 597,93		1,00	
886	—	—	578 324,95	2 180 603,62		1,00	
887	—	—	578 324,99	2 180 609,32		1,00	
888	—	—	578 326,92	2 180 613,49		1,00	
889	—	—	578 330,01	2 180 619,92		1,00	
890	—	—	578 332,68	2 180 621,80		1,00	
891	—	—	578 341,07	2 180 625,53		1,00	
892	—	—	578 343,93	2 180 627,22		1,00	

**Раздел 3**

**Сведения о местоположении измененных (уточненных) границ объекта**

1	2	3	4	5	6	7	8
893	—	—	578 349,54	2 180 626,95	Картометрически й метод	1,00	—
894	—	—	578 355,73	2 180 626,69		1,00	
895	—	—	578 359,46	2 180 625,59		1,00	
896	—	—	578 361,41	2 180 620,68		1,00	
897	—	—	578 362,86	2 180 607,78		1,00	
898	—	—	578 366,93	2 180 593,02		1,00	
899	—	—	578 375,48	2 180 580,82		1,00	
900	—	—	578 383,64	2 180 579,43		1,00	
901	—	—	578 384,34	2 180 579,35		1,00	
902	—	—	578 387,43	2 180 579,02		1,00	
903	—	—	578 391,99	2 180 579,36		1,00	
904	—	—	578 394,17	2 180 580,83		1,00	
905	—	—	578 397,04	2 180 583,18		1,00	
906	—	—	578 396,87	2 180 587,00		1,00	
907	—	—	578 395,77	2 180 592,26		1,00	
908	—	—	578 393,05	2 180 596,33		1,00	
909	—	—	578 390,08	2 180 603,37		1,00	
910	—	—	578 384,40	2 180 623,22		1,00	
911	—	—	578 379,90	2 180 634,42		1,00	
912	—	—	578 373,12	2 180 648,92		1,00	
913	—	—	578 364,55	2 180 661,22		1,00	
914	—	—	578 359,46	2 180 669,11		1,00	
915	—	—	578 359,12	2 180 674,37		1,00	
916	—	—	578 362,20	2 180 679,88		1,00	
917	—	—	578 365,65	2 180 681,41	1,00		
918	—	—	578 367,94	2 180 682,77	1,00		
919	—	—	578 370,57	2 180 684,97	1,00		
920	—	—	578 373,46	2 180 684,97	1,00		
921	—	—	578 376,51	2 180 684,55	1,00		

**Раздел 3**

**Сведения о местоположении измененных (уточненных) границ объекта**

<b>1</b>	<b>2</b>	<b>3</b>	<b>4</b>	<b>5</b>	<b>6</b>	<b>7</b>	<b>8</b>
922	—	—	578 380,07	2 180 682,43	Картометрически й метод	1,00	—
923	—	—	578 384,23	2 180 683,11		1,00	
924	—	—	578 386,52	2 180 683,96		1,00	
925	—	—	578 389,32	2 180 682,68		1,00	
926	—	—	578 395,35	2 180 677,09		1,00	
927	—	—	578 401,03	2 180 668,35		1,00	
928	—	—	578 409,34	2 180 657,32		1,00	
929	—	—	578 415,92	2 180 651,92		1,00	
930	—	—	578 422,83	2 180 650,79		1,00	
931	—	—	578 438,68	2 180 648,52		1,00	
932	—	—	578 442,66	2 180 647,54		1,00	
933	—	—	578 446,65	2 180 646,74		1,00	
934	—	—	578 453,85	2 180 645,17		1,00	
935	—	—	578 456,32	2 180 644,39		1,00	
936	—	—	578 461,17	2 180 639,51		1,00	
937	—	—	578 467,87	2 180 632,12		1,00	
938	—	—	578 472,11	2 180 610,15		1,00	
939	—	—	578 476,44	2 180 599,13		1,00	
940	—	—	578 479,92	2 180 598,11		1,00	
941	—	—	578 480,34	2 180 594,21		1,00	
942	—	—	578 480,00	2 180 591,49		1,00	
943	—	—	578 480,94	2 180 590,22		1,00	
944	—	—	578 478,98	2 180 588,02		1,00	
945	—	—	578 477,20	2 180 585,73		1,00	
946	—	—	578 476,73	2 180 583,45		1,00	
947	—	—	578 481,46	2 180 580,00		1,00	
948	—	—	578 487,30	2 180 577,75		1,00	
949	—	—	578 489,33	2 180 579,87		1,00	
950	—	—	578 493,50	2 180 583,01		1,00	

**Раздел 3**

**Сведения о местоположении измененных (уточненных) границ объекта**

<b>1</b>	<b>2</b>	<b>3</b>	<b>4</b>	<b>5</b>	<b>6</b>	<b>7</b>	<b>8</b>
951	—	—	578 474,60	2 180 662,42	Картометрически й метод	1,00	—
952	—	—	578 476,18	2 180 670,33		1,00	
953	—	—	578 477,93	2 180 679,84		1,00	
954	—	—	578 449,88	2 180 679,12		1,00	
955	—	—	578 449,57	2 180 695,64		1,00	
956	—	—	578 441,41	2 180 721,56		1,00	
957	—	—	578 422,85	2 180 717,39		1,00	
958	—	—	578 424,58	2 180 694,86		1,00	
959	—	—	578 419,29	2 180 692,05		1,00	
960	—	—	578 417,42	2 180 694,77		1,00	
961	—	—	578 402,55	2 180 716,36		1,00	
962	—	—	578 323,43	2 180 831,21		1,00	
963	—	—	578 269,65	2 180 893,88		1,00	
964	—	—	578 247,88	2 180 914,61		1,00	
965	—	—	578 228,25	2 180 937,71		1,00	
966	—	—	578 210,11	2 180 965,08		1,00	
967	—	—	578 130,45	2 181 085,27		1,00	
968	—	—	578 095,56	2 181 141,86		1,00	
969	—	—	578 070,58	2 181 171,75		1,00	
970	—	—	578 047,71	2 181 178,67		1,00	
971	—	—	577 973,07	2 181 201,26		1,00	
972	—	—	577 968,86	2 181 211,92		1,00	
973	—	—	577 943,47	2 181 220,08		1,00	
974	—	—	577 899,18	2 181 217,86		1,00	
975	—	—	577 851,51	2 181 211,26		1,00	
976	—	—	577 806,45	2 181 211,28		1,00	
977	—	—	577 747,38	2 181 227,27		1,00	
978	—	—	577 712,71	2 181 255,71		1,00	
979	—	—	577 640,69	2 181 207,12		1,00	



**ТЕКСТОВОЕ ОПИСАНИЕ****местоположения границ населенных пунктов, территориальных зон**

Прохождение границы		Описание прохождения границы
от точки	до точки	
1	2	3
—	—	—

**ГРАФИЧЕСКОЕ ОПИСАНИЕ**

**местоположения границ населенных пунктов, территориальных зон, особо охраняемых природных территорий, зон с особыми условиями использования территории**

**Территориальная зона П.1 - деловая зона обслуживания объектов производственного и коммунально-складского назначения**

(наименование объекта, местоположение границ которого описано (далее - объект))

**Раздел 1****Сведения об объекте**

№ п/п	Характеристики объекта	Описание характеристик
1	2	3
1	Местоположение объекта	Новгородская область, г Великий Новгород
2	Площадь объекта ± величина погрешности определения площади (Р ± ΔР)	5 212 709 м <sup>2</sup> ± 7 991 м <sup>2</sup>

-	-	-
---	---	---



**Раздел 2**

<b>Сведения о местоположении границ объекта</b>					
1. Система координат		<b>МСК-53 (зона 2)</b>			
<b>2. Сведения о характерных точках границ объекта</b>					
Обозначение характерных точек границ	Координаты, м		Метод определения координат характерной точки	Средняя квадратическая погрешность положения характерной точки (Mt), м	Описание обозначения точки на местности (при наличии)
	X	Y			
1	2	3	4	5	6
П.1(1)					
1	581 726,17	2 177 515,18	Картометрический метод	1,00	—
2	581 892,15	2 177 562,58		1,00	
3	581 896,73	2 177 563,94		1,00	
4	581 900,47	2 177 565,06		1,00	
5	581 904,01	2 177 566,11		1,00	
6	581 907,95	2 177 567,28		1,00	
7	581 911,46	2 177 568,33		1,00	
8	581 914,85	2 177 569,45		1,00	
9	581 918,08	2 177 570,90		1,00	
10	581 921,24	2 177 572,70		1,00	
11	581 922,94	2 177 574,22		1,00	
12	581 924,00	2 177 575,42		1,00	
13	581 924,66	2 177 576,22		1,00	
14	581 937,62	2 177 593,22		1,00	
15	581 938,77	2 177 598,81		1,00	
16	581 913,76	2 177 714,45		1,00	
17	581 913,11	2 177 717,78		1,00	
18	581 912,49	2 177 720,95		1,00	
19	581 911,79	2 177 724,48		1,00	
20	581 911,13	2 177 727,87		1,00	
21	581 910,45	2 177 731,34		1,00	
22	581 914,26	2 177 742,64		1,00	
23	581 908,21	2 177 768,96		1,00	
24	581 901,86	2 177 832,06		1,00	
25	581 893,18	2 177 865,87		1,00	
26	581 887,43	2 177 893,38		1,00	
27	581 867,98	2 177 989,66		1,00	
28	581 865,35	2 178 002,57		1,00	
29	581 865,33	2 178 003,01		1,00	
30	581 866,52	2 178 034,41		1,00	
31	582 122,37	2 178 014,86		1,00	
32	582 124,30	2 177 981,98		1,00	
33	582 132,10	2 177 881,39		1,00	
34	582 171,30	2 177 874,46		1,00	
35	582 230,73	2 177 849,67		1,00	
36	582 172,08	2 177 749,80		1,00	
37	582 306,09	2 177 700,28		1,00	
38	582 322,98	2 177 742,27		1,00	
39	582 336,84	2 177 776,72		1,00	
40	582 394,45	2 177 924,17		1,00	
41	582 530,68	2 177 872,98		1,00	
42	582 523,04	2 177 854,64		1,00	
43	582 746,70	2 177 771,87		1,00	
44	582 794,79	2 177 754,89		1,00	
45	582 864,46	2 177 746,99		1,00	
46	582 943,91	2 177 758,41		1,00	

Раздел 2

Сведения о местоположении границ объекта					
1	2	3	4	5	6
47	582 970,76	2 177 761,40	Картометрический метод	1,00	—
48	583 207,24	2 177 792,59		1,00	
49	583 448,94	2 177 824,71		1,00	
50	583 543,00	2 177 849,33		1,00	
51	583 650,22	2 177 897,10		1,00	
52	583 712,42	2 177 862,47		1,00	
53	584 387,75	2 177 576,46		1,00	
54	584 437,72	2 177 554,70		1,00	
55	584 449,92	2 177 566,83		1,00	
56	584 062,95	2 177 727,17		1,00	
57	583 970,56	2 177 765,76		1,00	
58	583 878,88	2 177 804,22		1,00	
59	583 687,80	2 177 884,27		1,00	
60	583 650,38	2 177 897,74		1,00	
61	583 602,41	2 177 915,07		1,00	
62	583 584,85	2 177 919,69		1,00	
63	583 505,90	2 177 940,47		1,00	
64	583 409,73	2 177 956,85		1,00	
65	583 304,48	2 177 966,92		1,00	
66	583 209,01	2 177 975,38		1,00	
67	583 112,79	2 177 981,98		1,00	
68	583 013,09	2 177 990,88		1,00	
69	582 913,40	2 177 999,71		1,00	
70	582 813,80	2 178 008,62		1,00	
71	582 714,31	2 178 017,46		1,00	
72	582 623,71	2 178 034,43		1,00	
73	582 623,48	2 178 034,39		1,00	
74	582 559,60	2 178 052,69		1,00	
75	582 559,37	2 178 052,61		1,00	
76	582 484,76	2 178 057,84		1,00	
77	582 484,82	2 178 057,59		1,00	
78	582 484,91	2 178 030,79		1,00	
79	582 363,58	2 178 042,60		1,00	
80	582 362,90	2 178 034,70		1,00	
81	582 345,46	2 178 036,62		1,00	
82	582 341,95	2 177 994,25		1,00	
83	582 341,12	2 177 987,49		1,00	
84	582 340,21	2 177 976,38		1,00	
85	582 268,33	2 178 003,05		1,00	
86	582 268,03	2 178 000,31		1,00	
87	582 260,29	2 178 001,09		1,00	
88	582 260,62	2 178 005,87		1,00	
89	582 222,07	2 178 020,14		1,00	
90	582 218,32	2 178 021,44		1,00	
91	582 220,97	2 178 052,62		1,00	
92	582 183,16	2 178 057,29		1,00	
93	582 172,67	2 178 058,09		1,00	
94	582 172,90	2 178 057,69		1,00	
95	582 173,83	2 178 037,76		1,00	
96	582 163,62	2 178 041,79		1,00	
97	582 155,29	2 178 042,46		1,00	
98	582 154,56	2 178 034,94		1,00	
99	582 123,42	2 178 038,42		1,00	
100	582 123,68	2 178 041,99		1,00	
101	582 118,55	2 178 042,71		1,00	

## Раздел 2

Сведения о местоположении границ объекта					
1	2	3	4	5	6
102	582 118,76	2 178 045,37	Картометрический метод	1,00	—
103	582 101,19	2 178 046,76		1,00	
104	582 100,64	2 178 042,88		1,00	
105	582 081,55	2 178 044,91		1,00	
106	582 081,92	2 178 048,32		1,00	
107	582 048,91	2 178 050,75		1,00	
108	582 018,98	2 178 056,47		1,00	
109	582 014,29	2 178 064,10		1,00	
110	581 993,76	2 178 067,35		1,00	
111	581 698,23	2 178 113,91		1,00	
112	581 510,34	2 178 126,54		1,00	
113	581 510,03	2 178 126,29		1,00	
114	581 447,84	2 178 130,50		1,00	
115	581 447,43	2 178 130,53		1,00	
116	581 391,03	2 178 135,68		1,00	
117	581 379,03	2 178 136,97		1,00	
118	581 287,73	2 178 146,74		1,00	
119	581 189,13	2 178 176,13		1,00	
120	581 098,12	2 178 216,50		1,00	
121	581 081,02	2 178 222,11		1,00	
122	581 076,62	2 178 223,55		1,00	
123	581 075,32	2 178 224,00		1,00	
124	581 057,72	2 178 226,12		1,00	
125	581 052,72	2 178 229,08		1,00	
126	581 048,22	2 178 233,55		1,00	
127	581 041,92	2 178 239,68		1,00	
128	581 035,82	2 178 245,74		1,00	
129	581 034,32	2 178 249,00		1,00	
130	581 004,82	2 178 250,44		1,00	
131	580 969,72	2 178 247,79		1,00	
132	580 935,92	2 178 241,73		1,00	
133	580 927,96	2 178 238,60		1,00	
134	580 920,52	2 178 235,67		1,00	
135	580 917,42	2 178 234,46		1,00	
136	580 916,35	2 178 234,39		1,00	
137	580 920,92	2 178 226,81		1,00	
138	580 921,22	2 178 226,88		1,00	
139	580 933,82	2 178 205,52		1,00	
140	580 951,63	2 178 176,35		1,00	
141	580 969,69	2 178 146,32		1,00	
142	580 968,85	2 178 145,82		1,00	
143	580 973,11	2 178 138,49		1,00	
144	580 978,34	2 178 116,78		1,00	
145	580 996,89	2 178 091,12		1,00	
146	581 035,03	2 178 096,63		1,00	
147	581 058,09	2 178 046,00		1,00	
148	581 058,86	2 178 044,53		1,00	
149	581 066,37	2 178 044,24	1,00		
150	581 084,68	2 178 049,75	1,00		
151	581 091,74	2 178 044,28	1,00		
152	581 093,73	2 178 042,73	1,00		
153	581 248,79	2 178 037,06	1,00		
154	581 364,42	2 178 040,39	1,00		
155	581 375,92	2 178 039,42	1,00		
156	581 391,25	2 178 040,83	1,00		

**Раздел 2**

<b>Сведения о местоположении границ объекта</b>					
<b>1</b>	<b>2</b>	<b>3</b>	<b>4</b>	<b>5</b>	<b>6</b>
157	581 403,55	2 178 041,96	Картометрический метод	1,00	—
158	581 450,03	2 178 030,11		1,00	
159	581 468,47	2 178 013,89		1,00	
160	581 477,53	2 177 998,33		1,00	
161	581 477,78	2 177 993,68		1,00	
162	581 479,63	2 177 990,51		1,00	
163	581 481,45	2 177 987,40		1,00	
164	581 483,27	2 177 984,29		1,00	
165	581 485,08	2 177 981,18		1,00	
166	581 486,90	2 177 978,07		1,00	
167	581 488,71	2 177 974,97		1,00	
168	581 490,53	2 177 971,86		1,00	
169	581 492,35	2 177 968,75		1,00	
170	581 494,16	2 177 965,64		1,00	
171	581 495,98	2 177 962,53		1,00	
172	581 497,80	2 177 959,43		1,00	
173	581 499,61	2 177 956,32		1,00	
174	581 501,43	2 177 953,21		1,00	
175	581 482,61	2 177 945,26		1,00	
176	581 487,02	2 177 923,37		1,00	
177	581 496,69	2 177 906,92	1,00		
178	581 552,01	2 177 812,88	1,00		
179	581 680,77	2 177 592,29	1,00		
1	581 726,17	2 177 515,18	1,00		
<b>П.1(2)</b>					
180	581 854,28	2 181 455,29	Картометрический метод	1,00	—
181	581 781,07	2 181 424,30		1,00	
182	581 782,95	2 181 420,13		1,00	
183	581 795,20	2 181 389,28		1,00	
184	581 798,36	2 181 374,49		1,00	
185	581 802,16	2 181 356,70		1,00	
186	581 803,79	2 181 349,05		1,00	
187	581 807,85	2 181 328,35		1,00	
188	581 808,50	2 181 324,51		1,00	
189	581 815,50	2 181 292,02		1,00	
190	581 815,57	2 181 290,20		1,00	
191	581 816,31	2 181 286,29		1,00	
192	581 817,40	2 181 281,17		1,00	
193	581 849,78	2 181 286,31		1,00	
194	581 872,10	2 181 290,54		1,00	
195	581 882,06	2 181 262,03		1,00	
196	581 911,46	2 181 282,53		1,00	
197	581 897,96	2 181 306,81		1,00	
198	581 884,97	2 181 358,20		1,00	
199	581 875,28	2 181 355,52		1,00	
180	581 854,28	2 181 455,29	1,00		
<b>П.1(3)</b>					
200	581 928,92	2 181 986,41	Картометрический метод	1,00	—
201	581 891,94	2 181 971,03		1,00	
202	581 864,52	2 181 958,87		1,00	
203	581 496,48	2 181 812,61		1,00	
204	581 470,93	2 181 802,45		1,00	
205	581 476,35	2 181 788,45		1,00	
206	581 503,41	2 181 720,50		1,00	
207	581 565,53	2 181 563,72		1,00	

**Раздел 2**

<b>Сведения о местоположении границ объекта</b>					
<b>1</b>	<b>2</b>	<b>3</b>	<b>4</b>	<b>5</b>	<b>6</b>
208	581 574,56	2 181 567,54	Картометрический метод	1,00	—
209	581 622,95	2 181 589,97		1,00	
210	581 626,58	2 181 591,65		1,00	
211	581 691,85	2 181 621,90		1,00	
212	581 684,06	2 181 637,49		1,00	
213	581 681,91	2 181 641,96		1,00	
214	581 680,54	2 181 645,45		1,00	
215	581 667,41	2 181 658,41		1,00	
216	581 626,69	2 181 748,60		1,00	
217	581 628,13	2 181 750,38		1,00	
218	581 634,92	2 181 756,70		1,00	
219	581 642,15	2 181 762,93		1,00	
220	581 643,56	2 181 759,73		1,00	
221	581 643,75	2 181 759,29		1,00	
222	581 668,35	2 181 702,83		1,00	
223	581 677,70	2 181 707,25		1,00	
224	581 805,76	2 181 767,71		1,00	
225	581 824,97	2 181 726,88		1,00	
226	581 856,57	2 181 741,31		1,00	
227	581 859,70	2 181 735,20		1,00	
228	581 863,50	2 181 732,54	1,00		
229	581 883,63	2 181 742,17	1,00		
230	581 895,38	2 181 747,79	1,00		
231	581 922,60	2 181 760,81	1,00		
232	581 904,65	2 181 802,43	1,00		
233	581 901,81	2 181 809,01	1,00		
234	581 901,67	2 181 810,21	1,00		
235	581 902,90	2 181 811,85	1,00		
236	581 917,96	2 181 818,70	1,00		
237	581 938,57	2 181 765,12	1,00		
238	582 014,68	2 181 799,31	1,00		
200	581 928,92	2 181 986,41	1,00		
<b>П.1(4)</b>					
239	581 927,15	2 179 955,37	Картометрический метод	1,00	—
240	581 781,35	2 179 888,82		1,00	
241	581 752,06	2 179 875,45		1,00	
242	581 647,33	2 179 833,52		1,00	
243	581 659,34	2 179 803,15		1,00	
244	581 663,44	2 179 793,83		1,00	
245	581 680,04	2 179 753,99		1,00	
246	581 692,24	2 179 724,37		1,00	
247	581 712,14	2 179 733,46		1,00	
248	581 724,04	2 179 707,25		1,00	
249	581 713,15	2 179 702,53		1,00	
250	581 698,80	2 179 696,31		1,00	
251	581 710,24	2 179 671,72		1,00	
252	581 742,74	2 179 600,37		1,00	
253	581 747,64	2 179 587,94		1,00	
254	581 735,44	2 179 581,96		1,00	
255	581 730,36	2 179 577,16		1,00	
256	581 742,94	2 179 540,52	1,00		
257	581 740,48	2 179 534,88	1,00		
258	581 720,19	2 179 516,44	1,00		
259	581 702,73	2 179 509,89	1,00		
260	581 744,39	2 179 415,91	1,00		

**Раздел 2**

<b>Сведения о местоположении границ объекта</b>					
<b>1</b>	<b>2</b>	<b>3</b>	<b>4</b>	<b>5</b>	<b>6</b>
261	581 776,04	2 179 350,68	Картометрический метод	1,00	—
262	581 789,81	2 179 356,53		1,00	
263	581 923,52	2 179 417,29		1,00	
264	581 856,04	2 179 567,57		1,00	
265	581 867,32	2 179 572,96		1,00	
266	581 874,39	2 179 576,40		1,00	
267	581 945,00	2 179 610,76		1,00	
268	581 959,94	2 179 618,09		1,00	
269	582 004,54	2 179 639,83		1,00	
270	582 004,55	2 179 639,83		1,00	
271	582 053,94	2 179 663,92		1,00	
272	582 026,68	2 179 726,64		1,00	
273	582 006,22	2 179 773,70		1,00	
274	581 962,34	2 179 874,66		1,00	
275	581 953,94	2 179 893,97		1,00	
276	581 944,74	2 179 915,03		1,00	
239	581 927,15	2 179 955,37		1,00	
<b>П.1(5)</b>					
277	580 410,81	2 178 765,16	Картометрический метод	1,00	—
278	580 382,81	2 178 764,40		1,00	
279	580 357,81	2 178 762,58		1,00	
280	580 326,51	2 178 759,70		1,00	
281	580 310,91	2 178 758,11		1,00	
282	580 256,01	2 178 752,13		1,00	
283	580 181,20	2 178 743,87		1,00	
284	580 128,90	2 178 737,73		1,00	
285	580 131,90	2 178 720,54		1,00	
286	580 147,10	2 178 722,28		1,00	
287	580 154,90	2 178 720,61		1,00	
288	580 162,40	2 178 717,13		1,00	
289	580 281,51	2 178 727,13		1,00	
290	580 280,51	2 178 742,81		1,00	
291	580 352,91	2 178 753,79		1,00	
292	580 371,91	2 178 754,47		1,00	
293	580 457,41	2 178 752,05		1,00	
294	580 463,61	2 178 752,05		1,00	
295	580 515,11	2 178 740,76		1,00	
296	580 592,91	2 178 708,19		1,00	
297	580 660,01	2 178 679,79		1,00	
298	580 657,31	2 178 673,95		1,00	
299	580 671,01	2 178 667,89		1,00	
300	580 672,31	2 178 670,77		1,00	
301	580 677,41	2 178 668,58		1,00	
302	580 677,71	2 178 668,95		1,00	
303	580 688,91	2 178 664,03		1,00	
304	580 689,51	2 178 665,17		1,00	
305	580 695,02	2 178 662,67		1,00	
306	580 694,42	2 178 661,45		1,00	
307	580 705,72	2 178 656,61		1,00	
308	580 705,52	2 178 656,15		1,00	
309	580 711,02	2 178 653,73		1,00	
310	580 709,82	2 178 651,08	1,00		
311	580 782,82	2 178 619,04	1,00		
312	580 787,72	2 178 622,90	1,00		
313	580 831,92	2 178 603,28	1,00		

## Раздел 2

Сведения о местоположении границ объекта					
1	2	3	4	5	6
314	580 897,32	2 178 574,49	Картометрический метод	1,00	—
315	580 892,72	2 178 564,87		1,00	
316	580 936,92	2 178 544,80		1,00	
317	580 936,82	2 178 544,35		1,00	
318	580 953,02	2 178 536,85		1,00	
319	580 953,12	2 178 537,07		1,00	
320	581 015,22	2 178 509,35		1,00	
321	581 031,52	2 178 501,78		1,00	
322	581 022,02	2 178 479,73		1,00	
323	581 018,52	2 178 471,78		1,00	
324	581 015,32	2 178 465,34		1,00	
325	581 013,62	2 178 461,63		1,00	
326	581 010,12	2 178 453,30		1,00	
327	581 003,92	2 178 438,98		1,00	
328	580 989,52	2 178 407,92		1,00	
329	580 985,22	2 178 398,53		1,00	
330	580 980,62	2 178 388,23		1,00	
331	580 979,22	2 178 384,97		1,00	
332	580 978,82	2 178 383,91		1,00	
333	580 953,22	2 178 325,96		1,00	
334	581 162,72	2 178 230,67		1,00	
335	581 165,93	2 178 237,64		1,00	
336	581 168,43	2 178 243,24		1,00	
337	581 238,06	2 178 214,84		1,00	
338	581 239,14	2 178 214,18		1,00	
339	581 240,22	2 178 213,67		1,00	
340	581 242,23	2 178 212,67		1,00	
341	581 247,77	2 178 209,53		1,00	
342	581 249,71	2 178 208,60		1,00	
343	581 267,74	2 178 200,85		1,00	
344	581 268,13	2 178 200,77		1,00	
345	581 278,59	2 178 196,55		1,00	
346	581 282,65	2 178 194,71		1,00	
347	581 287,88	2 178 192,58		1,00	
348	581 305,61	2 178 187,34		1,00	
349	581 333,25	2 178 180,49		1,00	
350	581 383,59	2 178 172,81	1,00		
351	581 412,46	2 178 169,24	1,00		
352	581 425,02	2 178 168,29	1,00		
353	581 430,50	2 178 167,60	1,00		
354	581 435,34	2 178 166,59	1,00		
355	581 446,63	2 178 164,98	1,00		
356	581 463,31	2 178 163,13	1,00		
357	581 495,27	2 178 157,87	1,00		
358	581 473,10	2 178 203,05	1,00		
359	581 472,93	2 178 203,40	1,00		
360	581 471,63	2 178 204,08	1,00		
361	581 456,53	2 178 211,73	1,00		
362	581 451,43	2 178 215,14	1,00		
363	581 446,23	2 178 218,47	1,00		
364	581 429,13	2 178 230,21	1,00		
365	581 399,53	2 178 253,09	1,00		
366	581 371,73	2 178 276,04	1,00		
367	581 341,43	2 178 301,19	1,00		
368	581 328,23	2 178 311,87	1,00		

Раздел 2

Сведения о местоположении границ объекта					
1	2	3	4	5	6
369	581 311,33	2 178 325,66	Картометрический метод	1,00	—
370	581 286,23	2 178 346,11		1,00	
371	581 273,73	2 178 356,34		1,00	
372	581 249,53	2 178 376,26		1,00	
373	581 225,03	2 178 396,10		1,00	
374	581 188,23	2 178 426,18		1,00	
375	581 167,63	2 178 442,77		1,00	
376	581 154,22	2 178 453,14		1,00	
377	581 146,02	2 178 459,43		1,00	
378	581 136,92	2 178 466,02		1,00	
379	581 123,62	2 178 475,79		1,00	
380	581 120,02	2 178 478,37		1,00	
381	581 116,02	2 178 480,94		1,00	
382	581 114,32	2 178 482,00		1,00	
383	581 101,62	2 178 490,56		1,00	
384	581 099,32	2 178 492,00		1,00	
385	581 088,02	2 178 498,37		1,00	
386	581 070,82	2 178 507,84		1,00	
387	581 057,92	2 178 514,05		1,00	
388	581 043,82	2 178 520,71		1,00	
389	581 033,22	2 178 525,94		1,00	
390	581 022,72	2 178 530,41		1,00	
391	581 010,92	2 178 535,63		1,00	
392	581 000,42	2 178 540,41		1,00	
393	580 989,82	2 178 545,18		1,00	
394	580 979,22	2 178 549,80		1,00	
395	580 968,82	2 178 554,57		1,00	
396	580 958,22	2 178 559,19		1,00	
397	580 947,62	2 178 563,89		1,00	
398	580 937,12	2 178 568,43		1,00	
399	580 926,52	2 178 573,06		1,00	
400	580 916,02	2 178 577,75		1,00	
401	580 905,42	2 178 582,37		1,00	
402	580 894,82	2 178 586,99		1,00	
403	580 884,32	2 178 591,61		1,00	
404	580 873,72	2 178 596,31		1,00	
405	580 863,22	2 178 600,93		1,00	
406	580 852,72	2 178 605,63		1,00	
407	580 842,22	2 178 610,32		1,00	
408	580 831,72	2 178 615,17		1,00	
409	580 821,22	2 178 619,87		1,00	
410	580 816,32	2 178 622,06		1,00	
411	580 809,72	2 178 624,94	1,00		
412	580 803,12	2 178 627,75	1,00		
413	580 796,52	2 178 630,62	1,00		
414	580 790,02	2 178 633,50	1,00		
415	580 783,42	2 178 636,38	1,00		
416	580 776,82	2 178 639,34	1,00		
417	580 770,22	2 178 642,21	1,00		
418	580 763,62	2 178 645,17	1,00		
419	580 757,12	2 178 648,12	1,00		
420	580 750,62	2 178 650,93	1,00		
421	580 744,02	2 178 653,88	1,00		
422	580 737,52	2 178 656,76	1,00		
423	580 731,12	2 178 659,71	1,00		



**Раздел 2**

<b>Сведения о местоположении границ объекта</b>					
<b>1</b>	<b>2</b>	<b>3</b>	<b>4</b>	<b>5</b>	<b>6</b>
424	580 724,62	2 178 662,59	Картометрический метод	1,00	—
425	580 718,12	2 178 665,47		1,00	
426	580 711,62	2 178 668,50		1,00	
427	580 701,02	2 178 673,35		1,00	
428	580 697,92	2 178 674,79		1,00	
429	580 685,61	2 178 680,32		1,00	
430	580 660,11	2 178 691,60		1,00	
431	580 634,31	2 178 702,89		1,00	
432	580 608,81	2 178 714,25		1,00	
433	580 583,11	2 178 725,54		1,00	
434	580 562,01	2 178 734,10		1,00	
435	580 553,21	2 178 737,13		1,00	
436	580 526,41	2 178 746,45		1,00	
437	580 517,31	2 178 749,55		1,00	
438	580 481,11	2 178 757,73		1,00	
439	580 460,81	2 178 761,37		1,00	
440	580 430,11	2 178 764,63		1,00	
277	580 410,81	2 178 765,16		1,00	
<b>П.1(6)</b>					
441	581 758,34	2 180 707,01	Картометрический метод	1,00	—
442	581 700,43	2 180 684,29		1,00	
443	581 692,23	2 180 680,36		1,00	
444	581 688,78	2 180 676,40		1,00	
445	581 688,75	2 180 672,60		1,00	
446	581 684,95	2 180 671,68		1,00	
447	581 684,53	2 180 667,32		1,00	
448	581 686,42	2 180 665,21		1,00	
449	581 688,32	2 180 665,20		1,00	
450	581 690,78	2 180 664,99		1,00	
451	581 693,22	2 180 661,55		1,00	
452	581 694,45	2 180 658,94		1,00	
453	581 720,64	2 180 633,44		1,00	
454	581 800,84	2 180 680,85		1,00	
455	581 796,14	2 180 692,37		1,00	
456	581 765,83	2 180 705,79		1,00	
457	581 761,94	2 180 704,89		1,00	
441	581 758,34	2 180 707,01		1,00	
<b>П.1(7)</b>					
458	581 270,44	2 179 590,08	Картометрический метод	1,00	—
459	581 269,43	2 179 587,79		1,00	
460	581 264,83	2 179 577,26		1,00	
461	581 203,23	2 179 464,85		1,00	
462	581 202,43	2 179 465,31		1,00	
463	581 180,73	2 179 431,14		1,00	
464	581 158,12	2 179 390,16		1,00	
465	581 166,13	2 179 385,24		1,00	
466	581 169,13	2 179 381,00		1,00	
467	581 139,52	2 179 346,23		1,00	
468	581 270,93	2 179 347,44		1,00	
469	581 354,83	2 179 348,20		1,00	
470	581 357,83	2 179 348,27		1,00	
471	581 367,21	2 179 348,18		1,00	
472	581 364,00	2 179 455,33		1,00	
473	581 363,03	2 179 470,08		1,00	
474	581 353,39	2 179 482,14		1,00	

**Раздел 2**

<b>Сведения о местоположении границ объекта</b>					
<b>1</b>	<b>2</b>	<b>3</b>	<b>4</b>	<b>5</b>	<b>6</b>
475	581 351,53	2 179 484,47	Картометрический метод	1,00	—
476	581 349,23	2 179 487,05		1,00	
477	581 345,53	2 179 491,52		1,00	
478	581 331,33	2 179 508,10		1,00	
479	581 305,43	2 179 539,54		1,00	
480	581 308,07	2 179 542,09		1,00	
458	581 270,44	2 179 590,08		1,00	
<b>П.1(8)</b>					
481	588 068,53	2 187 288,23	Картометрический метод	1,00	—
482	588 066,00	2 187 286,74		1,00	
483	587 987,50	2 187 240,36		1,00	
484	588 009,07	2 187 204,69		1,00	
485	588 012,47	2 187 199,31		1,00	
486	588 030,67	2 187 147,50		1,00	
487	588 034,77	2 187 136,21		1,00	
488	588 036,47	2 187 131,59		1,00	
489	588 158,77	2 187 188,25		1,00	
490	588 157,17	2 187 193,32		1,00	
491	588 154,07	2 187 200,14		1,00	
492	588 150,27	2 187 208,09		1,00	
493	588 143,57	2 187 225,97		1,00	
494	588 140,77	2 187 232,33		1,00	
495	588 140,17	2 187 232,11		1,00	
496	588 139,77	2 187 231,80		1,00	
497	588 138,47	2 187 234,61		1,00	
498	588 133,07	2 187 233,77		1,00	
499	588 122,57	2 187 241,20		1,00	
500	588 114,77	2 187 246,88		1,00	
501	588 091,47	2 187 248,24		1,00	
502	588 090,96	2 187 249,15		1,00	
503	588 089,96	2 187 250,91		1,00	
504	588 086,18	2 187 257,89	1,00		
505	588 084,19	2 187 261,73	1,00		
506	588 073,25	2 187 280,41	1,00		
481	588 068,53	2 187 288,23	1,00		
<b>П.1(9)</b>					
507	588 255,98	2 187 218,40	Картометрический метод	1,00	—
508	587 948,10	2 187 070,10		1,00	
509	587 926,10	2 187 061,14		1,00	
510	587 880,07	2 187 048,46		1,00	
511	587 847,38	2 187 041,79		1,00	
512	587 804,69	2 187 039,12		1,00	
513	587 773,27	2 187 042,89		1,00	
514	587 796,17	2 186 962,59		1,00	
515	587 798,57	2 186 958,65		1,00	
516	587 802,67	2 186 954,26		1,00	
517	587 808,07	2 186 953,50		1,00	
518	587 810,55	2 186 954,44		1,00	
519	587 813,87	2 186 955,70		1,00	
520	587 845,97	2 186 968,27		1,00	
521	587 897,67	2 186 986,91		1,00	
522	587 933,67	2 187 000,62		1,00	
523	587 960,47	2 187 011,68		1,00	
524	587 993,97	2 187 025,61		1,00	
525	588 029,27	2 187 040,54	1,00		

**Раздел 2**

<b>Сведения о местоположении границ объекта</b>					
<b>1</b>	<b>2</b>	<b>3</b>	<b>4</b>	<b>5</b>	<b>6</b>
526	588 075,87	2 187 061,44	Картометрический метод	1,00	—
527	588 110,37	2 187 077,50		1,00	
528	588 128,47	2 187 084,62		1,00	
529	588 154,77	2 187 096,44		1,00	
530	588 237,38	2 187 136,74		1,00	
531	588 236,68	2 187 138,86		1,00	
532	588 229,98	2 187 153,48		1,00	
533	588 228,98	2 187 165,52		1,00	
534	588 238,88	2 187 169,92		1,00	
535	588 247,58	2 187 174,69		1,00	
536	588 245,58	2 187 178,86		1,00	
537	588 243,98	2 187 182,95		1,00	
538	588 244,88	2 187 186,96		1,00	
539	588 251,38	2 187 192,72		1,00	
540	588 263,88	2 187 198,85		1,00	
507	588 255,98	2 187 218,40		1,00	
<b>П.1(10)</b>					
541	588 099,56	2 179 777,92	Картометрический метод	1,00	—
542	588 099,57	2 179 776,78		1,00	
543	588 068,07	2 179 774,37		1,00	
544	588 052,92	2 179 810,43		1,00	
545	587 787,69	2 179 690,20		1,00	
546	587 627,63	2 179 311,72		1,00	
547	587 682,86	2 179 276,76		1,00	
548	588 010,73	2 179 351,63		1,00	
549	588 150,16	2 179 681,65		1,00	
541	588 099,56	2 179 777,92		1,00	
<b>П.1(11)</b>					
550	587 277,85	2 187 458,32	Картометрический метод	1,00	—
551	587 263,57	2 187 454,06		1,00	
552	587 254,06	2 187 451,66		1,00	
553	587 246,26	2 187 450,59		1,00	
554	587 240,17	2 187 448,92		1,00	
555	587 235,98	2 187 447,63		1,00	
556	587 230,48	2 187 448,43		1,00	
557	587 225,17	2 187 448,66		1,00	
558	587 222,88	2 187 448,11		1,00	
559	587 219,27	2 187 447,00		1,00	
560	587 216,41	2 187 445,88		1,00	
561	587 213,93	2 187 445,14		1,00	
562	587 204,44	2 187 445,40		1,00	
563	587 200,45	2 187 445,05		1,00	
564	587 193,23	2 187 445,30		1,00	
565	587 185,05	2 187 442,89		1,00	
566	587 160,33	2 187 440,05		1,00	
567	587 157,77	2 187 439,22		1,00	
568	587 162,65	2 187 408,53		1,00	
569	587 164,28	2 187 402,25		1,00	
570	587 165,30	2 187 398,31		1,00	
571	587 159,44	2 187 394,30		1,00	
572	587 165,18	2 187 359,57		1,00	
573	587 162,54	2 187 339,72		1,00	
574	587 159,85	2 187 326,74		1,00	
575	587 158,16	2 187 310,46		1,00	
576	587 188,24	2 187 317,22		1,00	

**Раздел 2**

<b>Сведения о местоположении границ объекта</b>					
<b>1</b>	<b>2</b>	<b>3</b>	<b>4</b>	<b>5</b>	<b>6</b>
577	587 247,20	2 187 333,36	Картометрический метод	1,00	—
578	587 302,93	2 187 347,08		1,00	
579	587 294,85	2 187 377,35		1,00	
550	587 277,85	2 187 458,32		1,00	
<b>П.1(12)</b>					
580	586 719,58	2 177 151,12	Картометрический метод	1,00	—
581	586 553,03	2 176 736,94		1,00	
582	586 571,66	2 176 729,18		1,00	
583	586 663,74	2 176 690,66		1,00	
584	586 755,82	2 176 652,37		1,00	
585	586 848,52	2 176 613,57		1,00	
586	586 940,50	2 176 575,27		1,00	
587	587 032,70	2 176 536,45		1,00	
588	587 125,10	2 176 497,79		1,00	
589	587 217,28	2 176 459,50		1,00	
590	587 278,67	2 176 433,88		1,00	
591	587 291,17	2 176 428,73		1,00	
592	587 299,40	2 176 425,24		1,00	
593	587 307,23	2 176 421,97		1,00	
594	587 401,75	2 176 382,70		1,00	
595	587 493,83	2 176 344,26		1,00	
596	587 586,12	2 176 305,82		1,00	
597	587 657,73	2 176 315,06		1,00	
598	587 657,73	2 176 315,21		1,00	
599	587 739,48	2 176 529,63		1,00	
600	587 649,76	2 176 732,05		1,00	
601	587 618,42	2 176 764,34		1,00	
602	587 029,84	2 177 012,76		1,00	
603	586 831,22	2 177 102,93		1,00	
580	586 719,58	2 177 151,12	1,00		
<b>П.1(13)</b>					
604	587 117,45	2 186 875,48	Картометрический метод	1,00	—
605	587 000,65	2 186 830,88		1,00	
606	586 996,25	2 186 834,87		1,00	
607	586 989,07	2 186 831,03		1,00	
608	586 918,00	2 186 793,00		1,00	
609	586 912,00	2 186 788,00		1,00	
610	586 842,00	2 186 734,00		1,00	
611	586 841,16	2 186 733,17		1,00	
612	586 842,15	2 186 731,03		1,00	
613	586 845,45	2 186 728,00		1,00	
614	586 851,85	2 186 724,36		1,00	
615	586 853,34	2 186 723,26		1,00	
616	586 856,55	2 186 720,88		1,00	
617	586 869,65	2 186 712,85		1,00	
618	586 882,15	2 186 703,83		1,00	
619	586 886,65	2 186 699,67		1,00	
620	586 892,32	2 186 695,92		1,00	
621	586 902,04	2 186 704,05		1,00	
622	586 937,48	2 186 721,15		1,00	
623	586 951,05	2 186 734,21		1,00	
624	586 955,75	2 186 740,42		1,00	
625	586 956,75	2 186 741,58		1,00	
626	586 960,35	2 186 745,80		1,00	
627	586 983,32	2 186 771,61		1,00	

**Раздел 2**

<b>Сведения о местоположении границ объекта</b>					
<b>1</b>	<b>2</b>	<b>3</b>	<b>4</b>	<b>5</b>	<b>6</b>
628	586 987,44	2 186 776,25	Картометрический метод	1,00	—
629	587 002,14	2 186 787,59		1,00	
630	586 990,52	2 186 806,67		1,00	
631	587 003,95	2 186 818,74		1,00	
632	587 009,01	2 186 823,29		1,00	
633	587 026,52	2 186 807,37		1,00	
634	587 085,10	2 186 758,74		1,00	
635	587 093,56	2 186 754,18		1,00	
636	587 142,54	2 186 863,40		1,00	
637	587 133,73	2 186 867,27		1,00	
638	587 131,65	2 186 868,28		1,00	
639	587 129,85	2 186 869,27		1,00	
640	587 127,25	2 186 870,56		1,00	
641	587 120,75	2 186 873,74		1,00	
604	587 117,45	2 186 875,48	1,00		
<b>П.1(14)</b>					
642	583 932,95	2 179 620,06	Картометрический метод	1,00	—
643	583 850,24	2 179 582,56		1,00	
644	583 784,71	2 179 550,80		1,00	
645	583 767,45	2 179 542,44		1,00	
646	583 749,87	2 179 530,96		1,00	
647	583 917,13	2 179 156,65		1,00	
648	583 941,81	2 179 106,23		1,00	
649	583 951,27	2 179 098,11		1,00	
650	583 959,56	2 179 090,38		1,00	
651	583 974,80	2 179 086,93		1,00	
652	583 991,15	2 179 091,32		1,00	
653	583 997,87	2 179 099,00		1,00	
654	584 019,69	2 179 109,89		1,00	
655	583 992,75	2 179 172,25		1,00	
656	583 932,76	2 179 311,08		1,00	
657	583 937,68	2 179 329,60		1,00	
658	583 935,23	2 179 336,42		1,00	
659	584 040,59	2 179 388,66		1,00	
660	584 046,98	2 179 388,89		1,00	
661	584 058,95	2 179 396,66		1,00	
662	584 059,61	2 179 400,40		1,00	
663	584 059,29	2 179 403,50		1,00	
664	584 058,57	2 179 406,96		1,00	
665	584 046,86	2 179 431,39		1,00	
666	584 041,56	2 179 428,39		1,00	
667	584 009,60	2 179 486,41		1,00	
668	584 022,78	2 179 495,39		1,00	
669	584 004,33	2 179 550,73		1,00	
670	583 990,10	2 179 543,00		1,00	
671	583 987,28	2 179 548,81		1,00	
672	583 977,34	2 179 555,19		1,00	
673	583 957,90	2 179 588,43		1,00	
674	583 953,67	2 179 596,10	1,00		
675	583 942,99	2 179 617,01	1,00		
676	583 935,55	2 179 614,05	1,00		
642	583 932,95	2 179 620,06	1,00		
<b>П.1(15)</b>					
677	584 414,84	2 180 222,33	Картометрический метод	1,00	—
678	584 360,65	2 180 205,82		1,00	

Раздел 2

Сведения о местоположении границ объекта					
1	2	3	4	5	6
679	584 363,23	2 180 195,35	Картометрический метод	1,00	—
680	584 364,42	2 180 190,09		1,00	
681	584 359,65	2 180 186,58		1,00	
682	584 276,60	2 180 156,52		1,00	
683	584 277,56	2 180 153,49		1,00	
684	584 276,18	2 180 152,59		1,00	
685	584 274,24	2 180 149,21		1,00	
686	584 273,24	2 180 146,61		1,00	
687	584 272,80	2 180 143,86		1,00	
688	584 283,59	2 180 108,73		1,00	
689	584 300,77	2 180 059,30		1,00	
690	584 302,92	2 180 051,03		1,00	
691	584 314,11	2 180 016,02		1,00	
692	584 316,78	2 180 008,36		1,00	
693	584 317,74	2 180 004,99		1,00	
694	584 318,34	2 180 001,54		1,00	
695	584 318,54	2 179 997,56		1,00	
696	584 318,34	2 179 996,87		1,00	
697	584 321,87	2 179 988,34		1,00	
698	584 321,92	2 179 987,80		1,00	
699	584 326,95	2 179 976,52		1,00	
700	584 327,10	2 179 976,16		1,00	
701	584 328,45	2 179 973,83		1,00	
702	584 330,67	2 179 970,52		1,00	
703	584 331,14	2 179 969,89		1,00	
704	584 331,71	2 179 969,36		1,00	
705	584 332,91	2 179 968,65		1,00	
706	584 334,00	2 179 968,31		1,00	
707	584 335,15	2 179 968,21		1,00	
708	584 335,44	2 179 968,23		1,00	
709	584 362,08	2 179 976,11		1,00	
710	584 363,43	2 179 976,13		1,00	
711	584 363,71	2 179 976,00		1,00	
712	584 366,60	2 179 974,48		1,00	
713	584 367,79	2 179 973,58		1,00	
714	584 368,62	2 179 972,23		1,00	
715	584 373,72	2 179 961,92		1,00	
716	584 375,49	2 179 959,18		1,00	
717	584 377,13	2 179 957,41		1,00	
718	584 381,43	2 179 949,48		1,00	
719	584 384,48	2 179 945,13		1,00	
720	584 386,75	2 179 942,94		1,00	
721	584 389,09	2 179 941,32		1,00	
722	584 393,29	2 179 939,83		1,00	
723	584 395,85	2 179 939,54		1,00	
724	584 400,77	2 179 939,28		1,00	
725	584 406,07	2 179 939,58		1,00	
726	584 409,34	2 179 940,23	1,00		
727	584 423,32	2 179 945,18	1,00		
728	584 429,60	2 179 947,92	1,00		
729	584 435,45	2 179 951,26	1,00		
730	584 437,81	2 179 952,95	1,00		
731	584 441,03	2 179 955,66	1,00		
732	584 430,57	2 179 993,15	1,00		
733	584 429,27	2 179 997,82	1,00		

**Раздел 2**

<b>Сведения о местоположении границ объекта</b>					
<b>1</b>	<b>2</b>	<b>3</b>	<b>4</b>	<b>5</b>	<b>6</b>
734	584 432,33	2 179 999,20	Картометрический метод	1,00	—
735	584 434,18	2 180 000,22		1,00	
736	584 435,91	2 180 001,43		1,00	
737	584 437,50	2 180 002,81		1,00	
738	584 438,94	2 180 004,36		1,00	
739	584 440,65	2 180 007,16		1,00	
740	584 441,02	2 180 009,33		1,00	
741	584 440,67	2 180 013,00		1,00	
742	584 440,58	2 180 014,42		1,00	
743	584 435,15	2 180 034,55		1,00	
744	584 427,39	2 180 052,50		1,00	
745	584 414,75	2 180 090,73		1,00	
746	584 407,33	2 180 110,66		1,00	
747	584 427,15	2 180 117,22		1,00	
748	584 429,54	2 180 108,52		1,00	
749	584 449,72	2 180 114,97		1,00	
677	584 414,84	2 180 222,33	1,00		
<b>П.1(16)</b>					
750	584 356,34	2 182 219,96	Картометрический метод	1,00	—
751	584 348,86	2 182 218,34		1,00	
752	584 349,96	2 182 203,77		1,00	
753	584 342,41	2 182 179,15		1,00	
754	584 369,61	2 182 140,51		1,00	
755	584 297,76	2 182 095,21		1,00	
756	584 248,36	2 182 062,72		1,00	
757	584 209,01	2 182 048,08		1,00	
758	584 218,98	2 182 015,42		1,00	
759	584 244,56	2 182 024,76		1,00	
760	584 247,43	2 182 015,79		1,00	
761	584 278,48	2 182 026,14		1,00	
762	584 285,02	2 182 015,67		1,00	
763	584 440,98	2 182 113,39		1,00	
764	584 364,32	2 182 211,98		1,00	
750	584 356,34	2 182 219,96		1,00	
<b>П.1(17)</b>					
765	584 178,36	2 178 567,86	Картометрический метод	1,00	—
766	583 969,21	2 178 472,40		1,00	
767	584 198,30	2 178 086,31		1,00	
768	583 708,72	2 177 925,56		1,00	
769	583 714,37	2 177 923,52		1,00	
770	583 768,30	2 177 910,35		1,00	
771	583 781,71	2 177 907,44		1,00	
772	584 236,94	2 177 717,37		1,00	
773	584 357,36	2 177 653,82		1,00	
774	584 412,84	2 177 630,56		1,00	
775	584 438,62	2 177 619,76		1,00	
776	584 425,78	2 177 894,07		1,00	
777	584 371,55	2 178 140,36		1,00	
765	584 178,36	2 178 567,86	1,00		
<b>П.1(18)</b>					
778	583 762,40	2 182 872,16	Картометрический метод	1,00	—
779	583 748,46	2 182 871,63		1,00	
780	583 742,83	2 182 844,48		1,00	
781	583 738,18	2 182 792,74		1,00	
782	583 736,21	2 182 776,74		1,00	

Раздел 2

Сведения о местоположении границ объекта					
1	2	3	4	5	6
783	583 728,64	2 182 762,94	Картометрический метод	1,00	—
784	583 722,90	2 182 757,61		1,00	
785	583 707,56	2 182 744,69		1,00	
786	583 703,32	2 182 729,37		1,00	
787	583 703,22	2 182 726,79		1,00	
788	583 702,14	2 182 726,22		1,00	
789	583 698,81	2 182 710,71		1,00	
790	583 696,11	2 182 707,73		1,00	
791	583 697,46	2 182 703,91		1,00	
792	583 687,37	2 182 649,04		1,00	
793	583 685,86	2 182 632,99		1,00	
794	583 678,72	2 182 627,89		1,00	
795	583 676,84	2 182 598,45		1,00	
796	583 675,03	2 182 570,22		1,00	
797	583 680,15	2 182 570,41		1,00	
798	583 679,38	2 182 561,70		1,00	
799	583 724,52	2 182 564,10		1,00	
800	583 718,55	2 182 472,71		1,00	
801	583 728,82	2 182 472,35		1,00	
802	583 758,79	2 182 465,57		1,00	
803	583 818,87	2 182 461,88		1,00	
804	583 819,58	2 182 469,79		1,00	
805	583 834,40	2 182 469,35		1,00	
806	583 838,42	2 182 469,12		1,00	
807	583 857,97	2 182 467,95		1,00	
808	583 857,77	2 182 462,63		1,00	
809	583 857,56	2 182 457,40		1,00	
810	583 857,36	2 182 454,81		1,00	
811	583 853,68	2 182 445,88		1,00	
812	583 851,30	2 182 439,88		1,00	
813	583 850,07	2 182 410,88		1,00	
814	583 851,48	2 182 410,63		1,00	
815	583 857,19	2 182 410,46		1,00	
816	583 856,66	2 182 400,58		1,00	
817	583 880,54	2 182 398,52		1,00	
818	583 887,80	2 182 332,29		1,00	
819	583 941,69	2 182 349,98		1,00	
820	583 969,11	2 182 340,42		1,00	
821	583 970,59	2 182 370,50		1,00	
822	583 971,99	2 182 421,88		1,00	
823	584 096,92	2 182 466,06		1,00	
824	584 054,01	2 182 582,24		1,00	
825	584 017,99	2 182 572,10		1,00	
826	584 008,05	2 182 576,38		1,00	
827	583 982,96	2 182 565,95		1,00	
828	583 975,77	2 182 563,22		1,00	
829	583 976,04	2 182 573,23		1,00	
830	584 000,14	2 182 691,30	1,00		
831	584 002,13	2 182 708,77	1,00		
832	584 001,03	2 182 726,34	1,00		
833	583 996,86	2 182 743,42	1,00		
834	583 968,65	2 182 826,60	1,00		
835	583 952,33	2 182 858,36	1,00		
836	583 927,43	2 182 853,09	1,00		
837	583 849,88	2 182 839,39	1,00		



**Раздел 2**

<b>Сведения о местоположении границ объекта</b>					
<b>1</b>	<b>2</b>	<b>3</b>	<b>4</b>	<b>5</b>	<b>6</b>
838	583 851,50	2 182 830,58	Картометрический метод	1,00	—
839	583 835,51	2 182 827,41		1,00	
840	583 808,84	2 182 826,94		1,00	
841	583 808,76	2 182 837,34		1,00	
842	583 817,13	2 182 838,42		1,00	
843	583 821,14	2 182 849,38		1,00	
844	583 811,94	2 182 870,41		1,00	
845	583 799,22	2 182 867,12		1,00	
846	583 788,48	2 182 866,91		1,00	
778	583 762,40	2 182 872,16		1,00	
<b>П.1(19)</b>					
847	583 503,27	2 182 710,39	Картометрический метод	1,00	—
848	583 397,97	2 182 705,67		1,00	
849	583 403,20	2 182 574,72		1,00	
850	583 417,59	2 182 575,62		1,00	
851	583 417,05	2 182 573,86		1,00	
852	583 415,46	2 182 554,05		1,00	
853	583 415,52	2 182 547,68		1,00	
854	583 588,25	2 182 556,86		1,00	
855	583 587,80	2 182 584,59		1,00	
856	583 565,92	2 182 584,09		1,00	
857	583 563,25	2 182 584,43		1,00	
858	583 551,21	2 182 586,54		1,00	
859	583 530,26	2 182 587,21		1,00	
860	583 513,89	2 182 587,32		1,00	
861	583 508,55	2 182 587,57		1,00	
862	583 501,73	2 182 586,85		1,00	
863	583 504,84	2 182 591,96		1,00	
864	583 508,67	2 182 596,65		1,00	
847	583 503,27	2 182 710,39		1,00	
<b>П.1(20)</b>					
865	583 403,16	2 179 393,98	Картометрический метод	1,00	—
866	583 390,80	2 179 388,30		1,00	
867	583 351,53	2 179 370,24		1,00	
868	583 324,89	2 179 357,98		1,00	
869	583 302,67	2 179 347,76		1,00	
870	583 298,12	2 179 345,67		1,00	
871	583 283,99	2 179 339,17		1,00	
872	583 261,55	2 179 328,94		1,00	
873	583 021,02	2 179 218,93		1,00	
874	583 012,46	2 179 215,14		1,00	
875	582 986,87	2 179 203,28		1,00	
876	582 986,11	2 179 197,81		1,00	
877	582 843,50	2 179 131,81		1,00	
878	582 839,48	2 179 140,60		1,00	
879	582 787,51	2 179 117,00		1,00	
880	582 763,49	2 179 106,11		1,00	
881	582 678,70	2 179 068,94		1,00	
882	582 678,71	2 179 068,56		1,00	
883	582 645,04	2 179 053,53		1,00	
884	582 647,66	2 179 047,71		1,00	
885	582 645,98	2 179 046,97		1,00	
886	582 647,09	2 179 044,20		1,00	
887	582 648,86	2 179 044,95		1,00	
888	582 663,91	2 179 011,32		1,00	

**Раздел 2**

<b>Сведения о местоположении границ объекта</b>					
<b>1</b>	<b>2</b>	<b>3</b>	<b>4</b>	<b>5</b>	<b>6</b>
889	582 671,55	2 178 994,16	Картометрический метод	1,00	—
890	582 660,33	2 178 988,97		1,00	
891	582 641,45	2 178 980,23		1,00	
892	582 690,29	2 178 872,52		1,00	
893	582 865,13	2 178 933,47		1,00	
894	583 281,54	2 179 036,64		1,00	
895	583 245,51	2 179 048,86		1,00	
896	583 234,05	2 179 062,09		1,00	
897	583 223,60	2 179 080,38		1,00	
898	583 229,17	2 179 083,35		1,00	
899	583 238,89	2 179 065,37		1,00	
900	583 248,86	2 179 053,81		1,00	
901	583 274,36	2 179 044,68		1,00	
902	583 291,86	2 179 039,19		1,00	
903	583 302,73	2 179 041,89		1,00	
904	583 342,61	2 179 077,49		1,00	
905	583 397,41	2 179 218,58		1,00	
906	583 414,57	2 179 274,33		1,00	
907	583 418,19	2 179 290,30		1,00	
908	583 419,06	2 179 296,40		1,00	
909	583 420,22	2 179 302,96		1,00	
910	583 419,76	2 179 307,42		1,00	
911	583 419,56	2 179 311,43		1,00	
912	583 419,03	2 179 321,79		1,00	
913	583 418,27	2 179 342,46		1,00	
914	583 406,59	2 179 382,28		1,00	
865	583 403,16	2 179 393,98	1,00		
<b>П.1(21)</b>					
915	583 088,99	2 182 633,86	Картометрический метод	1,00	—
916	583 086,79	2 182 633,61		1,00	
917	583 019,75	2 182 627,95		1,00	
918	582 941,49	2 182 619,91		1,00	
919	582 934,60	2 182 596,17		1,00	
920	582 931,16	2 182 584,32		1,00	
921	582 917,52	2 182 537,31		1,00	
922	582 909,14	2 182 528,28		1,00	
923	582 905,27	2 182 516,77		1,00	
924	582 901,98	2 182 513,61		1,00	
925	582 871,88	2 182 512,22		1,00	
926	582 858,95	2 182 511,62		1,00	
927	582 828,85	2 182 510,23		1,00	
928	582 783,76	2 182 509,84		1,00	
929	582 780,73	2 182 509,81		1,00	
930	582 775,39	2 182 510,60		1,00	
931	582 768,57	2 182 511,41		1,00	
932	582 773,58	2 182 450,18		1,00	
933	582 776,07	2 182 421,46		1,00	
934	582 790,17	2 182 289,21		1,00	
935	582 791,74	2 182 271,01		1,00	
936	582 791,81	2 182 240,16		1,00	
937	582 789,61	2 182 208,24		1,00	
938	582 785,27	2 182 177,19		1,00	
939	582 781,65	2 182 160,06		1,00	
940	582 791,30	2 182 157,31		1,00	
941	582 852,29	2 182 137,76	1,00		

## Раздел 2

Сведения о местоположении границ объекта					
1	2	3	4	5	6
942	582 881,35	2 182 128,45	Картометрический метод	1,00	—
943	582 877,83	2 182 120,38		1,00	
944	582 821,68	2 181 985,08		1,00	
945	582 815,67	2 181 974,87		1,00	
946	582 801,26	2 181 985,78		1,00	
947	582 762,13	2 181 946,31		1,00	
948	582 746,65	2 181 930,70		1,00	
949	582 741,71	2 181 926,12		1,00	
950	582 734,74	2 181 915,77		1,00	
951	582 727,58	2 181 905,14		1,00	
952	582 716,87	2 181 891,48		1,00	
953	582 708,92	2 181 890,19		1,00	
954	582 704,53	2 181 892,53		1,00	
955	582 703,73	2 181 892,27		1,00	
956	582 699,93	2 181 895,10		1,00	
957	582 700,79	2 181 896,26		1,00	
958	582 697,18	2 181 899,01		1,00	
959	582 696,60	2 181 898,61		1,00	
960	582 680,03	2 181 910,88		1,00	
961	582 679,48	2 181 911,30		1,00	
962	582 671,90	2 181 916,72		1,00	
963	582 667,12	2 181 909,06		1,00	
964	582 659,55	2 181 898,01		1,00	
965	582 667,62	2 181 891,93		1,00	
966	582 693,85	2 181 875,39		1,00	
967	582 693,61	2 181 873,64		1,00	
968	582 668,31	2 181 846,17		1,00	
969	582 663,14	2 181 842,65		1,00	
970	582 659,95	2 181 839,49		1,00	
971	582 642,30	2 181 821,48		1,00	
972	582 625,05	2 181 835,85		1,00	
973	582 616,87	2 181 842,34		1,00	
974	582 521,02	2 181 717,74		1,00	
975	582 504,27	2 181 703,67		1,00	
976	582 458,30	2 181 679,54		1,00	
977	582 466,76	2 181 672,70		1,00	
978	582 479,13	2 181 663,92		1,00	
979	582 483,18	2 181 656,93		1,00	
980	582 484,31	2 181 654,97		1,00	
981	582 488,63	2 181 647,36		1,00	
982	582 492,60	2 181 641,12		1,00	
983	582 515,15	2 181 605,98		1,00	
984	582 518,87	2 181 599,70		1,00	
985	582 520,91	2 181 596,26		1,00	
986	582 530,57	2 181 581,45		1,00	
987	582 556,66	2 181 541,41		1,00	
988	582 641,41	2 181 593,36		1,00	
989	582 670,34	2 181 609,89		1,00	
990	582 666,53	2 181 611,85	1,00		
991	582 663,97	2 181 613,28	1,00		
992	582 664,97	2 181 617,55	1,00		
993	582 667,59	2 181 621,09	1,00		
994	582 670,88	2 181 621,26	1,00		
995	582 676,36	2 181 619,36	1,00		
996	582 681,06	2 181 620,08	1,00		

Раздел 2

Сведения о местоположении границ объекта					
1	2	3	4	5	6
997	582 707,05	2 181 642,47	Картометрический метод	1,00	—
998	582 704,89	2 181 681,89		1,00	
999	582 714,53	2 181 689,48		1,00	
1000	582 722,18	2 181 702,03		1,00	
1001	582 733,14	2 181 711,86		1,00	
1002	582 753,22	2 181 727,53		1,00	
1003	582 758,82	2 181 733,35		1,00	
1004	582 769,61	2 181 739,15		1,00	
1005	582 779,08	2 181 746,32		1,00	
1006	582 786,21	2 181 754,44		1,00	
1007	582 801,35	2 181 768,92		1,00	
1008	582 809,33	2 181 771,32		1,00	
1009	582 817,58	2 181 774,10		1,00	
1010	582 822,57	2 181 789,80		1,00	
1011	582 827,07	2 181 797,96		1,00	
1012	582 835,66	2 181 800,93		1,00	
1013	582 844,92	2 181 799,95		1,00	
1014	582 848,44	2 181 800,78		1,00	
1015	582 851,02	2 181 803,19		1,00	
1016	582 858,99	2 181 796,21		1,00	
1017	582 941,96	2 181 882,73		1,00	
1018	582 930,80	2 181 900,43		1,00	
1019	582 938,11	2 181 896,12		1,00	
1020	582 942,70	2 181 900,26		1,00	
1021	582 946,39	2 181 910,30		1,00	
1022	582 950,62	2 181 917,86		1,00	
1023	582 953,73	2 181 926,19		1,00	
1024	582 957,81	2 181 938,32		1,00	
1025	582 957,64	2 181 941,36		1,00	
1026	582 956,89	2 181 942,50		1,00	
1027	582 955,96	2 181 944,03		1,00	
1028	582 958,49	2 181 952,94		1,00	
1029	582 964,47	2 181 964,86		1,00	
1030	582 967,60	2 181 976,61		1,00	
1031	582 970,89	2 181 984,37		1,00	
1032	582 973,58	2 181 988,72		1,00	
1033	582 976,88	2 181 996,86		1,00	
1034	583 005,84	2 182 082,86		1,00	
1035	583 007,99	2 182 090,44		1,00	
1036	583 007,46	2 182 094,62		1,00	
1037	583 006,53	2 182 097,86		1,00	
1038	583 004,65	2 182 100,72		1,00	
1039	583 003,15	2 182 102,82		1,00	
1040	583 000,51	2 182 105,31		1,00	
1041	582 997,88	2 182 108,94		1,00	
1042	582 998,28	2 182 112,17		1,00	
1043	583 000,39	2 182 114,81		1,00	
1044	583 002,13	2 182 117,65		1,00	
1045	583 005,04	2 182 125,41		1,00	
1046	583 007,55	2 182 131,66		1,00	
1047	583 008,16	2 182 136,78		1,00	
1048	583 008,20	2 182 141,34	1,00		
1049	583 006,34	2 182 147,24	1,00		
1050	583 004,66	2 182 150,86	1,00		
1051	583 002,59	2 182 153,35	1,00		

**Раздел 2**

<b>Сведения о местоположении границ объекта</b>					
<b>1</b>	<b>2</b>	<b>3</b>	<b>4</b>	<b>5</b>	<b>6</b>
1052	583 000,71	2 182 155,07	Картометрический метод	1,00	—
1053	582 999,20	2 182 156,22		1,00	
1054	582 996,39	2 182 161,93		1,00	
1055	583 001,83	2 182 199,21		1,00	
1056	583 006,61	2 182 206,12		1,00	
1057	583 013,16	2 182 218,22		1,00	
1058	583 017,65	2 182 233,19		1,00	
1059	583 019,24	2 182 242,49		1,00	
1060	583 019,50	2 182 251,22		1,00	
1061	583 019,05	2 182 267,18		1,00	
1062	583 016,63	2 182 273,09		1,00	
1063	583 013,06	2 182 276,16		1,00	
1064	583 019,09	2 182 317,51		1,00	
1065	583 023,64	2 182 327,16		1,00	
1066	583 050,92	2 182 381,77		1,00	
1067	583 054,52	2 182 383,14		1,00	
1068	583 058,17	2 182 389,00		1,00	
1069	583 060,70	2 182 396,58		1,00	
1070	583 063,87	2 182 413,46		1,00	
1071	583 064,68	2 182 419,72		1,00	
1072	583 063,75	2 182 422,58		1,00	
1073	583 062,62	2 182 423,72		1,00	
1074	583 060,36	2 182 426,21		1,00	
1075	583 059,37	2 182 428,96		1,00	
1076	583 062,34	2 182 470,17		1,00	
1077	583 064,16	2 182 475,56		1,00	
1078	583 063,31	2 182 487,72		1,00	
1079	583 065,43	2 182 491,70		1,00	
1080	583 067,93	2 182 496,62		1,00	
1081	583 069,69	2 182 503,06		1,00	
1082	583 070,89	2 182 510,84		1,00	
1083	583 071,94	2 182 523,55		1,00	
1084	583 072,17	2 182 528,49	1,00		
1085	583 070,71	2 182 536,48	1,00		
1086	583 068,18	2 182 539,82	1,00		
1087	583 086,11	2 182 630,18	1,00		
1088	583 087,40	2 182 631,50	1,00		
915	583 088,99	2 182 633,86	1,00		
<b>П.1(22)</b>					
1089	583 148,65	2 180 175,08	Картометрический метод	1,00	—
1090	583 104,14	2 180 166,46		1,00	
1091	583 053,63	2 180 159,74		1,00	
1092	583 055,76	2 180 154,44		1,00	
1093	583 058,04	2 180 150,27		1,00	
1094	583 060,22	2 180 145,29		1,00	
1095	583 059,30	2 180 141,63		1,00	
1096	583 056,21	2 180 138,82		1,00	
1097	583 068,22	2 180 115,14		1,00	
1098	583 080,25	2 180 102,85		1,00	
1099	583 090,43	2 180 107,21		1,00	
1100	583 100,42	2 180 111,93		1,00	
1101	583 107,56	2 180 124,08		1,00	
1102	583 121,36	2 180 092,86		1,00	
1103	583 133,68	2 180 065,08		1,00	
1104	583 112,48	2 180 055,62		1,00	

**Раздел 2**

<b>Сведения о местоположении границ объекта</b>					
<b>1</b>	<b>2</b>	<b>3</b>	<b>4</b>	<b>5</b>	<b>6</b>
1105	583 090,77	2 180 045,93	Картометрический метод	1,00	—
1106	583 099,31	2 180 026,72		1,00	
1107	583 085,65	2 180 020,54		1,00	
1108	583 070,27	2 180 055,09		1,00	
1109	583 023,46	2 180 033,88		1,00	
1110	582 988,89	2 180 020,67		1,00	
1111	582 977,70	2 180 016,40		1,00	
1112	582 977,26	2 180 017,37		1,00	
1113	582 975,56	2 180 027,70		1,00	
1114	582 866,95	2 179 978,09		1,00	
1115	582 875,74	2 179 958,50		1,00	
1116	582 866,55	2 179 954,55		1,00	
1117	582 855,96	2 179 949,72		1,00	
1118	582 845,75	2 179 944,29		1,00	
1119	582 785,46	2 179 912,23		1,00	
1120	582 735,26	2 179 885,64		1,00	
1121	582 669,76	2 180 030,17		1,00	
1122	582 635,31	2 180 014,53		1,00	
1123	582 585,66	2 179 991,99		1,00	
1124	582 495,25	2 179 946,01		1,00	
1125	582 452,55	2 180 034,56		1,00	
1126	582 449,25	2 180 040,47		1,00	
1127	582 443,15	2 180 043,05		1,00	
1128	582 425,35	2 180 035,77		1,00	
1129	582 413,55	2 180 030,62		1,00	
1130	582 408,05	2 180 027,97		1,00	
1131	582 408,15	2 180 026,68		1,00	
1132	582 378,73	2 180 014,13		1,00	
1133	582 350,26	2 180 001,99		1,00	
1134	582 349,26	2 180 004,26		1,00	
1135	582 339,06	2 179 999,87		1,00	
1136	582 310,36	2 179 987,60		1,00	
1137	582 305,56	2 179 997,97		1,00	
1138	582 293,75	2 179 992,52		1,00	
1139	582 297,95	2 179 983,51		1,00	
1140	582 256,35	2 179 964,72		1,00	
1141	582 241,35	2 179 958,06	1,00		
1142	582 235,55	2 179 955,44	1,00		
1143	582 228,22	2 179 969,51	1,00		
1144	582 198,25	2 179 963,96	1,00		
1145	582 180,24	2 179 955,81	1,00		
1146	582 336,14	2 179 610,09	1,00		
1147	582 359,18	2 179 627,74	1,00		
1148	582 772,90	2 179 822,53	1,00		
1149	582 954,91	2 179 899,91	1,00		
1150	583 278,82	2 180 046,66	1,00		
1151	583 296,11	2 180 060,74	1,00		
1089	583 148,65	2 180 175,08	1,00		
<b>П.1(23)</b>					
1152	583 017,19	2 180 461,82	Картометрический метод	1,00	—
1153	582 905,98	2 180 408,04		1,00	
1154	582 947,14	2 180 345,31		1,00	
1155	582 950,02	2 180 340,57		1,00	
1156	582 955,32	2 180 334,37		1,00	
1157	583 006,33	2 180 283,53		1,00	

**Раздел 2**

<b>Сведения о местоположении границ объекта</b>					
<b>1</b>	<b>2</b>	<b>3</b>	<b>4</b>	<b>5</b>	<b>6</b>
1158	583 033,13	2 180 262,92	Картометрический метод	1,00	—
1159	583 058,64	2 180 274,53		1,00	
1160	583 063,81	2 180 276,95		1,00	
1161	583 091,69	2 180 290,01		1,00	
1162	583 070,79	2 180 338,07		1,00	
1163	583 043,80	2 180 400,12		1,00	
1164	583 030,79	2 180 429,26		1,00	
1165	583 029,18	2 180 432,86		1,00	
1152	583 017,19	2 180 461,82		1,00	
<b>П.1(24)</b>					
1166	582 591,44	2 182 429,68	Картометрический метод	1,00	—
1167	582 561,03	2 182 426,43		1,00	
1168	582 560,24	2 182 429,20		1,00	
1169	582 557,75	2 182 429,12		1,00	
1170	582 549,06	2 182 428,11		1,00	
1171	582 515,19	2 182 424,06		1,00	
1172	582 517,36	2 182 403,06		1,00	
1173	582 520,27	2 182 373,31		1,00	
1174	582 522,43	2 182 352,46		1,00	
1175	582 525,83	2 182 352,66		1,00	
1176	582 550,18	2 182 354,32		1,00	
1177	582 570,56	2 182 355,45		1,00	
1178	582 603,14	2 182 356,88		1,00	
1179	582 599,88	2 182 377,15		1,00	
1180	582 595,36	2 182 404,88		1,00	
1166	582 591,44	2 182 429,68		1,00	
<b>П.1(25)</b>					
1181	580 427,81	2 178 444,96	Картометрический метод	1,00	—
1182	580 409,21	2 178 437,16		1,00	
1183	580 395,41	2 178 429,74		1,00	
1184	580 382,71	2 178 421,10		1,00	
1185	580 371,01	2 178 411,78		1,00	
1186	580 349,51	2 178 390,80		1,00	
1187	580 312,91	2 178 318,31		1,00	
1188	580 311,01	2 178 314,52		1,00	
1189	580 298,61	2 178 301,87		1,00	
1190	580 269,51	2 178 281,65		1,00	
1191	580 251,91	2 178 281,80		1,00	
1192	580 239,51	2 178 203,85		1,00	
1193	580 243,41	2 178 140,60		1,00	
1194	580 251,01	2 178 169,01		1,00	
1195	580 264,01	2 178 207,49		1,00	
1196	580 267,31	2 178 200,90		1,00	
1197	580 283,71	2 178 187,87		1,00	
1198	580 289,91	2 178 187,26		1,00	
1199	580 293,51	2 178 186,36		1,00	
1200	580 296,91	2 178 186,36		1,00	
1201	580 319,21	2 178 229,61		1,00	
1202	580 342,61	2 178 266,50		1,00	
1203	580 340,41	2 178 268,01		1,00	
1204	580 348,91	2 178 277,10		1,00	
1205	580 369,71	2 178 299,30		1,00	
1206	580 379,91	2 178 308,69		1,00	
1207	580 423,31	2 178 341,94		1,00	
1208	580 424,71	2 178 340,35		1,00	

**Раздел 2**

<b>Сведения о местоположении границ объекта</b>					
<b>1</b>	<b>2</b>	<b>3</b>	<b>4</b>	<b>5</b>	<b>6</b>
1209	580 465,91	2 178 364,74	Картометрический метод	1,00	—
1210	580 472,11	2 178 367,77		1,00	
1211	580 461,71	2 178 392,17		1,00	
1212	580 460,41	2 178 391,71		1,00	
1213	580 458,61	2 178 395,73		1,00	
1214	580 463,31	2 178 397,77		1,00	
1215	580 460,51	2 178 403,98		1,00	
1216	580 460,31	2 178 403,91		1,00	
1217	580 459,21	2 178 405,95		1,00	
1218	580 447,41	2 178 415,35		1,00	
1219	580 442,61	2 178 413,22		1,00	
1181	580 427,81	2 178 444,96		1,00	
<b>П.1(26)</b>					
1220	580 181,71	2 182 734,68	Картометрический метод	1,00	—
1221	580 058,06	2 182 752,94		1,00	
1222	579 856,73	2 182 751,13		1,00	
1223	579 829,34	2 182 759,03		1,00	
1224	579 948,66	2 182 458,22		1,00	
1225	579 937,17	2 182 453,88		1,00	
1226	579 914,40	2 182 444,47		1,00	
1227	579 938,88	2 182 388,36		1,00	
1228	579 958,08	2 182 345,34		1,00	
1229	579 958,55	2 182 343,76		1,00	
1230	579 826,96	2 182 291,68		1,00	
1231	579 767,41	2 182 267,57		1,00	
1232	579 765,21	2 182 272,87		1,00	
1233	579 764,93	2 182 273,54		1,00	
1234	579 762,42	2 182 272,62		1,00	
1235	579 676,14	2 182 240,48		1,00	
1236	579 670,02	2 182 240,78		1,00	
1237	579 671,78	2 182 236,53		1,00	
1238	579 674,02	2 182 230,97		1,00	
1239	579 674,39	2 182 230,04		1,00	
1240	579 682,12	2 182 210,85		1,00	
1241	579 687,72	2 182 196,94		1,00	
1242	580 009,84	2 182 324,18		1,00	
1243	580 004,23	2 182 338,32		1,00	
1244	580 010,01	2 182 340,61		1,00	
1245	579 982,15	2 182 409,33		1,00	
1246	580 092,55	2 182 454,41		1,00	
1247	580 055,11	2 182 544,92		1,00	
1248	580 074,04	2 182 551,05		1,00	
1249	580 219,36	2 182 598,12		1,00	
1250	580 233,91	2 182 602,83		1,00	
1220	580 181,71	2 182 734,68		1,00	
<b>П.1(27)</b>					
1251	579 887,47	2 178 687,69	Картометрический метод	1,00	—
1252	579 858,65	2 178 684,81		1,00	
1253	579 697,72	2 178 668,82		1,00	
1254	579 657,04	2 178 664,78		1,00	
1255	579 617,46	2 178 660,82		1,00	
1256	579 612,22	2 178 659,88		1,00	
1257	579 407,30	2 178 622,96		1,00	
1258	579 302,51	2 178 604,24		1,00	
1259	579 206,65	2 178 587,03		1,00	



## Раздел 2

Сведения о местоположении границ объекта					
1	2	3	4	5	6
1260	579 203,09	2 178 586,39	Картометрический метод	1,00	—
1261	579 142,92	2 178 576,40		1,00	
1262	579 137,94	2 178 575,57		1,00	
1263	579 137,43	2 178 578,74		1,00	
1264	579 130,14	2 178 578,16		1,00	
1265	579 130,29	2 178 574,15		1,00	
1266	579 103,24	2 178 569,59		1,00	
1267	579 003,85	2 178 559,17		1,00	
1268	578 987,80	2 178 557,44		1,00	
1269	578 935,02	2 178 551,85		1,00	
1270	578 904,36	2 178 548,60		1,00	
1271	578 805,64	2 178 539,05		1,00	
1272	578 728,19	2 178 530,88		1,00	
1273	578 661,23	2 178 522,80		1,00	
1274	578 637,91	2 178 520,27		1,00	
1275	578 575,92	2 178 513,43		1,00	
1276	578 508,77	2 178 502,46		1,00	
1277	578 414,31	2 178 474,95		1,00	
1278	578 393,40	2 178 466,82		1,00	
1279	578 324,54	2 178 439,87		1,00	
1280	578 230,33	2 178 402,96		1,00	
1281	578 138,68	2 178 367,13		1,00	
1282	578 044,86	2 178 330,54		1,00	
1283	577 952,62	2 178 294,39		1,00	
1284	577 812,25	2 178 231,14		1,00	
1285	577 706,04	2 178 183,25		1,00	
1286	577 647,49	2 178 167,07		1,00	
1287	577 539,71	2 178 142,70		1,00	
1288	577 468,05	2 178 126,64		1,00	
1289	577 452,87	2 178 120,16		1,00	
1290	577 424,97	2 178 108,24		1,00	
1291	577 368,84	2 178 084,24		1,00	
1292	577 093,96	2 177 966,90		1,00	
1293	576 974,45	2 177 915,87		1,00	
1294	576 953,17	2 177 906,75		1,00	
1295	576 829,64	2 177 777,64		1,00	
1296	576 803,68	2 177 746,21		1,00	
1297	576 695,52	2 177 615,39		1,00	
1298	576 688,79	2 177 607,79		1,00	
1299	576 617,61	2 177 527,24		1,00	
1300	576 602,89	2 177 508,43		1,00	
1301	576 588,84	2 177 490,55	1,00		
1302	576 584,09	2 177 483,78	1,00		
1303	576 456,19	2 177 299,40	1,00		
1304	576 451,94	2 177 292,57	1,00		
1305	576 440,92	2 177 271,24	1,00		
1306	576 442,16	2 177 267,42	1,00		
1307	576 442,66	2 177 267,21	1,00		
1308	576 432,43	2 177 221,73	1,00		
1309	576 431,32	2 177 197,74	1,00		
1310	576 442,88	2 177 125,62	1,00		
1311	576 466,35	2 177 060,49	1,00		
1312	576 476,04	2 177 089,51	1,00		
1313	576 476,64	2 177 090,92	1,00		
1314	576 477,07	2 177 091,02	1,00		

Раздел 2

Сведения о местоположении границ объекта					
1	2	3	4	5	6
1315	576 478,07	2 177 090,71	Картометрический метод	1,00	—
1316	576 478,97	2 177 089,66		1,00	
1317	576 479,36	2 177 088,55		1,00	
1318	576 479,17	2 177 086,64		1,00	
1319	576 478,07	2 177 083,14		1,00	
1320	576 477,92	2 177 078,16		1,00	
1321	576 478,82	2 177 076,51		1,00	
1322	576 479,63	2 177 076,34		1,00	
1323	576 480,82	2 177 077,05		1,00	
1324	576 489,42	2 177 090,36		1,00	
1325	576 494,68	2 177 097,67		1,00	
1326	576 496,34	2 177 100,19		1,00	
1327	576 496,78	2 177 100,96		1,00	
1328	576 497,53	2 177 102,76		1,00	
1329	576 498,05	2 177 104,09		1,00	
1330	576 498,61	2 177 105,98		1,00	
1331	576 499,04	2 177 107,61		1,00	
1332	576 499,64	2 177 110,26		1,00	
1333	576 500,07	2 177 113,02		1,00	
1334	576 500,57	2 177 118,92		1,00	
1335	576 500,87	2 177 126,94		1,00	
1336	576 501,05	2 177 127,42		1,00	
1337	576 501,42	2 177 127,70		1,00	
1338	576 501,70	2 177 127,85		1,00	
1339	576 502,45	2 177 127,58		1,00	
1340	576 502,96	2 177 127,31		1,00	
1341	576 503,35	2 177 127,12		1,00	
1342	576 503,93	2 177 127,11		1,00	
1343	576 504,30	2 177 127,31		1,00	
1344	576 504,72	2 177 127,68		1,00	
1345	576 506,08	2 177 129,74		1,00	
1346	576 506,97	2 177 131,16		1,00	
1347	576 509,02	2 177 134,24		1,00	
1348	576 509,91	2 177 135,37		1,00	
1349	576 510,99	2 177 136,57		1,00	
1350	576 512,16	2 177 137,74		1,00	
1351	576 514,26	2 177 139,55	1,00		
1352	576 517,68	2 177 142,02	1,00		
1353	576 519,10	2 177 142,76	1,00		
1354	576 522,30	2 177 144,23	1,00		
1355	576 525,10	2 177 145,30	1,00		
1356	576 526,11	2 177 145,66	1,00		
1357	576 527,20	2 177 146,11	1,00		
1358	576 528,55	2 177 146,76	1,00		
1359	576 529,77	2 177 147,51	1,00		
1360	576 531,39	2 177 148,70	1,00		
1361	576 533,52	2 177 150,60	1,00		
1362	576 535,42	2 177 152,70	1,00		
1363	576 536,83	2 177 154,57	1,00		
1364	576 541,74	2 177 162,20	1,00		
1365	576 542,64	2 177 163,33	1,00		
1366	576 544,17	2 177 165,44	1,00		
1367	576 547,13	2 177 170,03	1,00		
1368	576 547,66	2 177 170,80	1,00		
1369	576 548,14	2 177 171,38	1,00		

Раздел 2

Сведения о местоположении границ объекта					
1	2	3	4	5	6
1370	576 548,84	2 177 172,09	Картометрический метод	1,00	—
1371	576 549,96	2 177 173,03		1,00	
1372	576 551,12	2 177 173,81		1,00	
1373	576 551,96	2 177 174,34		1,00	
1374	576 553,65	2 177 175,13		1,00	
1375	576 555,58	2 177 175,87		1,00	
1376	576 559,51	2 177 178,04		1,00	
1377	576 562,25	2 177 179,91		1,00	
1378	576 566,21	2 177 183,54		1,00	
1379	576 567,64	2 177 184,75		1,00	
1380	576 568,72	2 177 185,34		1,00	
1381	576 569,67	2 177 185,78		1,00	
1382	576 571,75	2 177 186,80		1,00	
1383	576 572,96	2 177 187,35		1,00	
1384	576 575,58	2 177 188,09		1,00	
1385	576 576,88	2 177 188,21		1,00	
1386	576 581,88	2 177 188,49		1,00	
1387	576 583,77	2 177 188,39		1,00	
1388	576 586,01	2 177 188,00		1,00	
1389	576 587,57	2 177 187,66		1,00	
1390	576 590,81	2 177 186,88		1,00	
1391	576 592,70	2 177 186,57		1,00	
1392	576 594,64	2 177 186,44		1,00	
1393	576 596,40	2 177 186,45		1,00	
1394	576 597,79	2 177 186,54		1,00	
1395	576 599,21	2 177 186,71		1,00	
1396	576 601,28	2 177 187,15		1,00	
1397	576 603,87	2 177 188,01		1,00	
1398	576 605,24	2 177 188,51		1,00	
1399	576 606,34	2 177 189,09		1,00	
1400	576 616,46	2 177 195,15		1,00	
1401	576 618,48	2 177 196,30		1,00	
1402	576 620,26	2 177 197,57		1,00	
1403	576 621,01	2 177 198,15		1,00	
1404	576 622,17	2 177 199,15		1,00	
1405	576 623,67	2 177 200,59		1,00	
1406	576 623,99	2 177 200,98		1,00	
1407	576 624,21	2 177 201,27		1,00	
1408	576 624,39	2 177 201,65		1,00	
1409	576 624,42	2 177 201,97		1,00	
1410	576 624,36	2 177 202,49		1,00	
1411	576 624,27	2 177 202,95		1,00	
1412	576 624,11	2 177 203,64	1,00		
1413	576 623,90	2 177 204,34	1,00		
1414	576 623,71	2 177 204,77	1,00		
1415	576 623,34	2 177 205,51	1,00		
1416	576 622,92	2 177 206,17	1,00		
1417	576 622,20	2 177 207,36	1,00		
1418	576 621,90	2 177 207,93	1,00		
1419	576 620,94	2 177 209,60	1,00		
1420	576 620,49	2 177 210,22	1,00		
1421	576 620,05	2 177 210,92	1,00		
1422	576 619,66	2 177 211,33	1,00		
1423	576 619,07	2 177 212,02	1,00		
1424	576 618,43	2 177 212,56	1,00		

Раздел 2

Сведения о местоположении границ объекта					
1	2	3	4	5	6
1425	576 617,94	2 177 213,07	Картометрический метод	1,00	—
1426	576 617,69	2 177 213,47		1,00	
1427	576 617,34	2 177 214,15		1,00	
1428	576 617,06	2 177 214,76		1,00	
1429	576 616,67	2 177 215,75		1,00	
1430	576 616,53	2 177 216,23		1,00	
1431	576 616,29	2 177 217,22		1,00	
1432	576 616,16	2 177 217,70		1,00	
1433	576 616,01	2 177 218,47		1,00	
1434	576 615,99	2 177 219,35		1,00	
1435	576 616,02	2 177 219,79		1,00	
1436	576 616,34	2 177 221,47		1,00	
1437	576 616,45	2 177 222,69		1,00	
1438	576 616,62	2 177 223,63		1,00	
1439	576 616,85	2 177 224,20		1,00	
1440	576 617,34	2 177 225,19		1,00	
1441	576 618,06	2 177 226,32		1,00	
1442	576 621,23	2 177 223,42		1,00	
1443	576 620,24	2 177 222,28		1,00	
1444	576 619,88	2 177 221,81		1,00	
1445	576 619,39	2 177 221,01		1,00	
1446	576 619,11	2 177 220,29		1,00	
1447	576 618,72	2 177 218,91		1,00	
1448	576 618,64	2 177 218,59		1,00	
1449	576 618,57	2 177 217,89		1,00	
1450	576 618,62	2 177 217,15		1,00	
1451	576 619,51	2 177 216,28		1,00	
1452	576 620,06	2 177 215,85		1,00	
1453	576 620,55	2 177 215,55		1,00	
1454	576 622,05	2 177 214,48		1,00	
1455	576 622,42	2 177 214,24		1,00	
1456	576 623,34	2 177 213,48		1,00	
1457	576 624,16	2 177 212,60		1,00	
1458	576 624,78	2 177 211,87		1,00	
1459	576 625,14	2 177 211,23		1,00	
1460	576 625,36	2 177 210,87		1,00	
1461	576 625,89	2 177 209,91		1,00	
1462	576 626,19	2 177 209,12		1,00	
1463	576 626,63	2 177 208,11		1,00	
1464	576 626,86	2 177 207,53		1,00	
1465	576 627,34	2 177 205,82		1,00	
1466	576 627,60	2 177 204,65		1,00	
1467	576 627,73	2 177 202,76		1,00	
1468	576 627,73	2 177 202,41		1,00	
1469	576 627,81	2 177 201,65		1,00	
1470	576 627,94	2 177 200,67		1,00	
1471	576 627,96	2 177 199,80		1,00	
1472	576 627,71	2 177 199,24	1,00		
1473	576 627,30	2 177 198,74	1,00		
1474	576 626,86	2 177 198,31	1,00		
1475	576 626,49	2 177 198,08	1,00		
1476	576 626,06	2 177 197,67	1,00		
1477	576 625,26	2 177 197,08	1,00		
1478	576 624,85	2 177 196,72	1,00		
1479	576 624,63	2 177 196,48	1,00		

Раздел 2

Сведения о местоположении границ объекта					
1	2	3	4	5	6
1480	576 624,07	2 177 196,03	Картометрический метод	1,00	—
1481	576 620,75	2 177 193,55		1,00	
1482	576 617,44	2 177 191,19		1,00	
1483	576 616,62	2 177 190,68		1,00	
1484	576 608,78	2 177 186,51		1,00	
1485	576 604,85	2 177 184,64		1,00	
1486	576 602,74	2 177 183,83		1,00	
1487	576 601,16	2 177 183,29		1,00	
1488	576 597,30	2 177 182,62		1,00	
1489	576 594,58	2 177 182,33		1,00	
1490	576 593,60	2 177 182,31		1,00	
1491	576 592,72	2 177 182,26		1,00	
1492	576 591,78	2 177 182,24		1,00	
1493	576 588,09	2 177 182,44		1,00	
1494	576 586,00	2 177 182,67		1,00	
1495	576 582,28	2 177 182,94		1,00	
1496	576 579,91	2 177 183,02		1,00	
1497	576 578,43	2 177 182,98		1,00	
1498	576 576,94	2 177 182,87		1,00	
1499	576 575,24	2 177 182,64		1,00	
1500	576 573,86	2 177 182,20		1,00	
1501	576 572,24	2 177 181,54		1,00	
1502	576 570,09	2 177 180,46		1,00	
1503	576 568,63	2 177 179,62		1,00	
1504	576 566,07	2 177 177,91		1,00	
1505	576 560,86	2 177 174,84		1,00	
1506	576 556,97	2 177 172,34		1,00	
1507	576 553,01	2 177 169,94		1,00	
1508	576 551,35	2 177 168,60		1,00	
1509	576 550,42	2 177 167,75		1,00	
1510	576 549,71	2 177 167,06		1,00	
1511	576 547,21	2 177 163,91		1,00	
1512	576 546,09	2 177 162,42		1,00	
1513	576 544,87	2 177 160,39		1,00	
1514	576 542,87	2 177 156,82		1,00	
1515	576 541,50	2 177 154,21		1,00	
1516	576 540,72	2 177 152,85		1,00	
1517	576 536,82	2 177 147,35		1,00	
1518	576 536,02	2 177 146,50		1,00	
1519	576 534,70	2 177 145,34		1,00	
1520	576 532,66	2 177 143,92		1,00	
1521	576 530,89	2 177 142,76		1,00	
1522	576 528,88	2 177 141,80		1,00	
1523	576 525,61	2 177 140,80		1,00	
1524	576 522,03	2 177 139,37		1,00	
1525	576 519,27	2 177 137,92		1,00	
1526	576 518,20	2 177 137,19		1,00	
1527	576 515,31	2 177 134,92		1,00	
1528	576 513,57	2 177 133,12		1,00	
1529	576 512,04	2 177 131,26		1,00	
1530	576 510,84	2 177 129,61		1,00	
1531	576 509,78	2 177 127,82		1,00	
1532	576 508,50	2 177 125,48		1,00	
1533	576 507,86	2 177 124,04	1,00		
1534	576 506,93	2 177 122,12	1,00		

Раздел 2

Сведения о местоположении границ объекта					
1	2	3	4	5	6
1535	576 506,22	2 177 120,28	Картометрический метод	1,00	—
1536	576 505,54	2 177 118,37		1,00	
1537	576 505,02	2 177 116,55		1,00	
1538	576 504,90	2 177 115,64		1,00	
1539	576 504,78	2 177 113,78		1,00	
1540	576 504,81	2 177 112,94		1,00	
1541	576 504,57	2 177 109,92		1,00	
1542	576 504,11	2 177 106,25		1,00	
1543	576 503,75	2 177 104,44		1,00	
1544	576 503,42	2 177 103,05		1,00	
1545	576 502,23	2 177 099,96		1,00	
1546	576 500,71	2 177 096,86		1,00	
1547	576 500,02	2 177 095,76		1,00	
1548	576 498,21	2 177 093,25		1,00	
1549	576 492,61	2 177 086,85		1,00	
1550	576 473,86	2 177 060,25		1,00	
1551	576 471,35	2 177 055,45		1,00	
1552	576 469,49	2 177 052,93		1,00	
1553	576 494,22	2 177 006,31		1,00	
1554	576 526,44	2 176 965,80		1,00	
1555	576 554,37	2 176 943,79		1,00	
1556	576 587,63	2 176 924,67		1,00	
1557	576 606,03	2 176 915,89		1,00	
1558	576 610,83	2 176 908,31		1,00	
1559	576 624,03	2 176 896,19		1,00	
1560	576 638,53	2 176 885,89		1,00	
1561	576 654,43	2 176 887,63		1,00	
1562	576 675,81	2 176 886,39		1,00	
1563	576 681,83	2 176 886,04		1,00	
1564	576 695,93	2 176 885,21		1,00	
1565	576 808,69	2 176 891,31		1,00	
1566	576 795,61	2 177 092,90		1,00	
1567	576 834,87	2 177 123,87		1,00	
1568	576 795,94	2 177 155,61		1,00	
1569	576 842,50	2 177 198,00		1,00	
1570	576 918,49	2 177 263,93		1,00	
1571	576 943,73	2 177 276,70		1,00	
1572	576 950,25	2 177 283,17		1,00	
1573	576 935,54	2 177 300,06		1,00	
1574	576 933,56	2 177 299,29		1,00	
1575	576 931,50	2 177 298,74		1,00	
1576	576 929,40	2 177 298,41	1,00		
1577	576 924,15	2 177 298,13	1,00		
1578	576 921,09	2 177 297,65	1,00		
1579	576 919,82	2 177 297,36	1,00		
1580	576 912,85	2 177 295,50	1,00		
1581	576 910,14	2 177 294,49	1,00		
1582	576 907,56	2 177 293,20	1,00		
1583	576 902,48	2 177 289,96	1,00		
1584	576 899,71	2 177 288,57	1,00		
1585	576 896,81	2 177 287,48	1,00		
1586	576 895,16	2 177 287,01	1,00		
1587	576 893,26	2 177 286,63	1,00		
1588	576 891,33	2 177 286,45	1,00		
1589	576 889,39	2 177 286,48	1,00		

**Раздел 2**

<b>Сведения о местоположении границ объекта</b>					
<b>1</b>	<b>2</b>	<b>3</b>	<b>4</b>	<b>5</b>	<b>6</b>
1590	576 887,47	2 177 286,70	Картометрический метод	1,00	—
1591	576 885,57	2 177 287,13		1,00	
1592	576 881,58	2 177 288,44		1,00	
1593	576 879,12	2 177 288,95		1,00	
1594	576 877,54	2 177 289,15		1,00	
1595	576 876,65	2 177 289,19		1,00	
1596	576 875,77	2 177 289,12		1,00	
1597	576 874,89	2 177 288,97		1,00	
1598	576 874,04	2 177 288,73		1,00	
1599	576 873,21	2 177 288,40		1,00	
1600	576 872,43	2 177 287,98		1,00	
1601	576 871,69	2 177 287,49		1,00	
1602	576 871,49	2 177 287,33		1,00	
1603	576 870,27	2 177 286,25		1,00	
1604	576 869,17	2 177 285,05		1,00	
1605	576 863,59	2 177 277,42		1,00	
1606	576 862,36	2 177 276,74		1,00	
1607	576 861,75	2 177 276,32		1,00	
1608	576 860,71	2 177 275,52		1,00	
1609	576 859,39	2 177 274,69		1,00	
1610	576 858,88	2 177 274,32		1,00	
1611	576 857,99	2 177 273,91		1,00	
1612	576 856,62	2 177 273,06		1,00	
1613	576 855,95	2 177 272,57		1,00	
1614	576 855,23	2 177 271,97		1,00	
1615	576 854,42	2 177 271,39		1,00	
1616	576 853,84	2 177 270,94		1,00	
1617	576 851,41	2 177 268,84		1,00	
1618	576 848,91	2 177 266,54		1,00	
1619	576 847,84	2 177 265,68		1,00	
1620	576 845,29	2 177 263,33		1,00	
1621	576 844,04	2 177 262,09		1,00	
1622	576 842,77	2 177 261,01		1,00	
1623	576 841,49	2 177 260,00		1,00	
1624	576 840,22	2 177 258,92		1,00	
1625	576 838,92	2 177 257,88		1,00	
1626	576 837,65	2 177 256,71		1,00	
1627	576 836,36	2 177 255,57		1,00	
1628	576 835,06	2 177 254,53		1,00	
1629	576 834,32	2 177 253,75		1,00	
1630	576 833,04	2 177 252,01		1,00	
1631	576 832,78	2 177 251,69		1,00	
1632	576 832,64	2 177 251,26		1,00	
1633	576 832,29	2 177 250,64		1,00	
1634	576 831,60	2 177 249,31	1,00		
1635	576 828,93	2 177 244,58	1,00		
1636	576 827,44	2 177 242,11	1,00		
1637	576 826,74	2 177 241,10	1,00		
1638	576 826,25	2 177 239,89	1,00		
1639	576 825,80	2 177 238,65	1,00		
1640	576 825,26	2 177 237,46	1,00		
1641	576 824,78	2 177 236,65	1,00		
1642	576 824,39	2 177 236,21	1,00		
1643	576 823,94	2 177 235,78	1,00		
1644	576 823,10	2 177 235,40	1,00		

## Раздел 2

Сведения о местоположении границ объекта					
1	2	3	4	5	6
1645	576 822,50	2 177 235,17	Картометрический метод	1,00	—
1646	576 821,79	2 177 235,06		1,00	
1647	576 821,03	2 177 234,82		1,00	
1648	576 820,63	2 177 234,74		1,00	
1649	576 819,85	2 177 234,63		1,00	
1650	576 819,23	2 177 234,50		1,00	
1651	576 818,32	2 177 234,28		1,00	
1652	576 816,60	2 177 233,76		1,00	
1653	576 815,94	2 177 233,62		1,00	
1654	576 815,29	2 177 233,34		1,00	
1655	576 814,13	2 177 232,94		1,00	
1656	576 797,10	2 177 251,06		1,00	
1657	576 797,97	2 177 252,41		1,00	
1658	576 799,41	2 177 254,34		1,00	
1659	576 799,78	2 177 254,71		1,00	
1660	576 800,59	2 177 255,77		1,00	
1661	576 801,44	2 177 256,72		1,00	
1662	576 801,68	2 177 256,95		1,00	
1663	576 802,83	2 177 258,20		1,00	
1664	576 803,81	2 177 259,14		1,00	
1665	576 804,11	2 177 259,37		1,00	
1666	576 806,65	2 177 261,49		1,00	
1667	576 807,12	2 177 261,95		1,00	
1668	576 808,01	2 177 262,54		1,00	
1669	576 809,14	2 177 263,37		1,00	
1670	576 809,62	2 177 263,82		1,00	
1671	576 810,04	2 177 264,07		1,00	
1672	576 811,50	2 177 265,28		1,00	
1673	576 812,26	2 177 265,84		1,00	
1674	576 812,70	2 177 266,21		1,00	
1675	576 813,54	2 177 266,86		1,00	
1676	576 814,05	2 177 267,23		1,00	
1677	576 815,13	2 177 268,15		1,00	
1678	576 815,82	2 177 268,61		1,00	
1679	576 818,16	2 177 270,57		1,00	
1680	576 818,65	2 177 271,03		1,00	
1681	576 819,83	2 177 272,03		1,00	
1682	576 822,20	2 177 273,88		1,00	
1683	576 824,59	2 177 275,62		1,00	
1684	576 825,13	2 177 275,99		1,00	
1685	576 826,07	2 177 276,86		1,00	
1686	576 826,91	2 177 277,54		1,00	
1687	576 827,43	2 177 277,83		1,00	
1688	576 827,65	2 177 278,01	1,00		
1689	576 827,90	2 177 278,14	1,00		
1690	576 828,20	2 177 278,33	1,00		
1691	576 828,75	2 177 278,75	1,00		
1692	576 829,00	2 177 278,96	1,00		
1693	576 829,28	2 177 279,12	1,00		
1694	576 830,48	2 177 279,94	1,00		
1695	576 830,79	2 177 280,11	1,00		
1696	576 831,43	2 177 280,38	1,00		
1697	576 831,81	2 177 280,49	1,00		
1698	576 832,87	2 177 280,88	1,00		
1699	576 833,92	2 177 281,08	1,00		



Раздел 2

Сведения о местоположении границ объекта					
1	2	3	4	5	6
1700	576 835,77	2 177 281,49	Картометрический метод	1,00	—
1701	576 836,30	2 177 281,67		1,00	
1702	576 837,20	2 177 282,06		1,00	
1703	576 839,91	2 177 284,71		1,00	
1704	576 842,96	2 177 287,38		1,00	
1705	576 852,78	2 177 296,34		1,00	
1706	576 853,95	2 177 297,19		1,00	
1707	576 856,60	2 177 298,69		1,00	
1708	576 862,65	2 177 301,38		1,00	
1709	576 866,35	2 177 301,75		1,00	
1710	576 883,44	2 177 301,99		1,00	
1711	576 887,61	2 177 302,37		1,00	
1712	576 893,92	2 177 303,49		1,00	
1713	576 900,07	2 177 305,26		1,00	
1714	576 901,26	2 177 305,66		1,00	
1715	576 906,76	2 177 307,11		1,00	
1716	576 912,39	2 177 307,97		1,00	
1717	576 913,66	2 177 307,94		1,00	
1718	576 915,65	2 177 308,05		1,00	
1719	576 917,61	2 177 308,38		1,00	
1720	576 919,53	2 177 308,90		1,00	
1721	576 919,98	2 177 309,05		1,00	
1722	576 922,31	2 177 310,02		1,00	
1723	576 924,53	2 177 311,22		1,00	
1724	576 926,62	2 177 312,65		1,00	
1725	576 928,54	2 177 314,29		1,00	
1726	576 930,28	2 177 316,12		1,00	
1727	576 931,82	2 177 318,12		1,00	
1728	576 939,78	2 177 329,31		1,00	
1729	576 940,81	2 177 330,67		1,00	
1730	576 945,39	2 177 335,98		1,00	
1731	576 946,20	2 177 336,99		1,00	
1732	576 947,16	2 177 338,43		1,00	
1733	576 947,35	2 177 338,76		1,00	
1734	576 948,56	2 177 340,51		1,00	
1735	576 949,94	2 177 342,12		1,00	
1736	576 957,90	2 177 349,99		1,00	
1737	576 960,78	2 177 352,49		1,00	
1738	576 977,37	2 177 364,09		1,00	
1739	576 981,33	2 177 367,39		1,00	
1740	576 984,93	2 177 371,10		1,00	
1741	576 988,12	2 177 375,15		1,00	
1742	576 989,38	2 177 376,91		1,00	
1743	577 001,54	2 177 391,77		1,00	
1744	577 003,99	2 177 395,48		1,00	
1745	577 004,78	2 177 396,88		1,00	
1746	577 006,98	2 177 401,48		1,00	
1747	577 008,69	2 177 406,28		1,00	
1748	577 009,54	2 177 409,29		1,00	
1749	577 010,07	2 177 412,31		1,00	
1750	577 010,35	2 177 414,51		1,00	
1751	577 012,28	2 177 424,35		1,00	
1752	577 012,81	2 177 426,22		1,00	
1753	577 013,92	2 177 429,13		1,00	
1754	577 016,30	2 177 433,79	1,00		

## Раздел 2

Сведения о местоположении границ объекта					
1	2	3	4	5	6
1755	577 017,28	2 177 436,21	Картометрический метод	1,00	—
1756	577 018,00	2 177 438,73		1,00	
1757	577 020,10	2 177 451,09		1,00	
1758	577 021,53	2 177 456,60		1,00	
1759	577 023,53	2 177 461,93		1,00	
1760	577 026,07	2 177 467,02		1,00	
1761	577 029,14	2 177 471,82		1,00	
1762	577 029,81	2 177 472,74		1,00	
1763	577 033,02	2 177 476,58		1,00	
1764	577 036,62	2 177 480,05		1,00	
1765	577 040,55	2 177 483,13		1,00	
1766	577 046,51	2 177 487,46		1,00	
1767	577 050,97	2 177 490,11		1,00	
1768	577 058,70	2 177 493,76		1,00	
1769	577 060,86	2 177 494,46		1,00	
1770	577 062,93	2 177 494,74		1,00	
1771	577 067,12	2 177 495,51		1,00	
1772	577 071,21	2 177 496,70		1,00	
1773	577 078,80	2 177 499,55		1,00	
1774	577 101,27	2 177 504,05		1,00	
1775	577 100,57	2 177 499,20		1,00	
1776	577 079,71	2 177 494,51		1,00	
1777	577 078,46	2 177 493,82		1,00	
1778	577 074,08	2 177 490,88		1,00	
1779	577 069,14	2 177 487,34		1,00	
1780	577 063,86	2 177 484,34		1,00	
1781	577 060,55	2 177 482,81		1,00	
1782	577 056,10	2 177 480,92		1,00	
1783	577 047,46	2 177 475,95		1,00	
1784	577 044,85	2 177 474,26		1,00	
1785	577 042,44	2 177 472,31		1,00	
1786	577 040,24	2 177 470,12		1,00	
1787	577 039,98	2 177 469,83		1,00	
1788	577 036,14	2 177 464,97		1,00	
1789	577 033,53	2 177 460,96		1,00	
1790	577 032,14	2 177 458,32		1,00	
1791	577 031,04	2 177 455,54		1,00	
1792	577 030,23	2 177 452,67		1,00	
1793	577 030,13	2 177 452,19		1,00	
1794	577 029,16	2 177 445,90		1,00	
1795	577 028,61	2 177 439,25		1,00	
1796	577 028,47	2 177 438,09	1,00		
1797	577 028,20	2 177 436,96	1,00		
1798	577 027,82	2 177 435,86	1,00		
1799	577 027,69	2 177 435,55	1,00		
1800	577 025,96	2 177 431,04	1,00		
1801	577 024,72	2 177 426,38	1,00		
1802	577 022,48	2 177 414,63	1,00		
1803	577 022,11	2 177 412,38	1,00		
1804	577 021,99	2 177 410,10	1,00		
1805	577 022,00	2 177 409,43	1,00		
1806	577 021,95	2 177 407,41	1,00		
1807	577 021,70	2 177 405,40	1,00		
1808	577 021,23	2 177 403,43	1,00		
1809	577 020,93	2 177 402,48	1,00		

Раздел 2

Сведения о местоположении границ объекта					
1	2	3	4	5	6
1810	577 018,80	2 177 397,27	Картометрический метод	1,00	—
1811	577 017,62	2 177 394,92		1,00	
1812	577 014,13	2 177 388,55		1,00	
1813	577 012,49	2 177 386,32		1,00	
1814	577 010,62	2 177 384,28		1,00	
1815	577 009,67	2 177 383,39		1,00	
1816	577 006,04	2 177 379,67		1,00	
1817	577 003,23	2 177 376,48		1,00	
1818	577 000,78	2 177 373,01		1,00	
1819	577 000,32	2 177 372,28		1,00	
1820	576 994,78	2 177 364,09		1,00	
1821	576 988,41	2 177 356,53		1,00	
1822	576 985,34	2 177 353,39		1,00	
1823	576 980,80	2 177 349,42		1,00	
1824	576 975,87	2 177 345,93		1,00	
1825	576 965,82	2 177 340,24		1,00	
1826	576 961,22	2 177 336,96		1,00	
1827	576 956,76	2 177 332,49		1,00	
1828	576 952,79	2 177 327,57		1,00	
1829	576 949,72	2 177 322,90		1,00	
1830	576 937,57	2 177 302,79		1,00	
1831	576 952,15	2 177 286,20		1,00	
1832	576 978,68	2 177 328,48		1,00	
1833	576 988,39	2 177 322,41		1,00	
1834	577 000,22	2 177 315,06		1,00	
1835	577 005,78	2 177 325,68		1,00	
1836	577 031,44	2 177 327,28		1,00	
1837	577 091,91	2 177 332,18		1,00	
1838	577 097,87	2 177 332,40		1,00	
1839	577 101,48	2 177 376,67		1,00	
1840	577 101,21	2 177 380,27		1,00	
1841	577 100,24	2 177 401,74		1,00	
1842	577 112,27	2 177 414,76		1,00	
1843	577 140,44	2 177 445,26		1,00	
1844	577 146,64	2 177 451,97		1,00	
1845	577 149,44	2 177 454,69		1,00	
1846	577 154,44	2 177 459,54		1,00	
1847	577 158,84	2 177 463,93		1,00	
1848	577 171,34	2 177 464,99		1,00	
1849	577 183,00	2 177 466,00		1,00	
1850	577 201,34	2 177 467,57		1,00	
1851	577 252,92	2 177 472,08		1,00	
1852	577 279,24	2 177 474,39	1,00		
1853	577 279,25	2 177 474,42	1,00		
1854	577 316,36	2 177 477,69	1,00		
1855	577 318,09	2 177 457,89	1,00		
1856	577 367,16	2 177 462,28	1,00		
1857	577 433,69	2 177 468,30	1,00		
1858	577 453,98	2 177 461,01	1,00		
1859	577 468,85	2 177 472,34	1,00		
1860	577 462,84	2 177 508,34	1,00		
1861	577 443,23	2 177 500,03	1,00		
1862	577 426,34	2 177 496,60	1,00		
1863	577 418,36	2 177 496,01	1,00		
1864	577 391,28	2 177 502,97	1,00		

## Раздел 2

Сведения о местоположении границ объекта					
1	2	3	4	5	6
1865	577 389,69	2 177 521,78	Картометрический метод	1,00	—
1866	577 318,53	2 177 509,94		1,00	
1867	577 317,36	2 177 517,04		1,00	
1868	577 315,38	2 177 528,89		1,00	
1869	577 314,94	2 177 531,50		1,00	
1870	577 313,35	2 177 534,04		1,00	
1871	577 298,96	2 177 527,93		1,00	
1872	577 292,88	2 177 541,78		1,00	
1873	577 276,42	2 177 580,90		1,00	
1874	577 268,98	2 177 614,43		1,00	
1875	577 268,60	2 177 616,62		1,00	
1876	577 268,58	2 177 617,07		1,00	
1877	577 263,10	2 177 643,63		1,00	
1878	577 258,23	2 177 667,25		1,00	
1879	577 253,00	2 177 692,22		1,00	
1880	577 248,36	2 177 714,94		1,00	
1881	577 242,27	2 177 744,43		1,00	
1882	577 237,68	2 177 766,76		1,00	
1883	577 237,42	2 177 767,45		1,00	
1884	577 237,16	2 177 769,11		1,00	
1885	577 239,64	2 177 769,58		1,00	
1886	577 238,93	2 177 772,66		1,00	
1887	577 246,05	2 177 774,82		1,00	
1888	577 273,19	2 177 782,49		1,00	
1889	577 288,12	2 177 754,77		1,00	
1890	577 288,53	2 177 752,76		1,00	
1891	577 293,65	2 177 726,93		1,00	
1892	577 294,84	2 177 727,20		1,00	
1893	577 311,92	2 177 730,80		1,00	
1894	577 343,10	2 177 737,39		1,00	
1895	577 392,65	2 177 747,86		1,00	
1896	577 412,21	2 177 752,30		1,00	
1897	577 457,89	2 177 761,79		1,00	
1898	577 461,57	2 177 762,54		1,00	
1899	577 480,03	2 177 766,55		1,00	
1900	577 497,03	2 177 769,76		1,00	
1901	577 497,57	2 177 769,83		1,00	
1902	577 526,00	2 177 775,68		1,00	
1903	577 456,69	2 178 102,18		1,00	
1904	577 472,73	2 178 105,52		1,00	
1905	577 653,98	2 178 145,41		1,00	
1906	577 812,90	2 178 210,18	1,00		
1907	577 847,26	2 178 224,17	1,00		
1908	578 381,72	2 178 441,99	1,00		
1909	578 395,65	2 178 447,67	1,00		
1910	578 625,35	2 178 464,41	1,00		
1911	578 625,75	2 178 464,45	1,00		
1912	578 659,09	2 178 468,56	1,00		
1913	579 658,37	2 178 648,03	1,00		
1914	579 661,20	2 178 633,65	1,00		
1915	579 803,38	2 178 660,48	1,00		
1916	579 804,37	2 178 656,27	1,00		
1917	579 811,36	2 178 626,81	1,00		
1918	579 825,94	2 178 581,49	1,00		
1919	579 833,28	2 178 542,57	1,00		

Раздел 2

Сведения о местоположении границ объекта					
1	2	3	4	5	6
1920	579 854,44	2 178 546,84	Картометрический метод	1,00	—
1921	579 860,21	2 178 517,79		1,00	
1922	579 864,63	2 178 495,82		1,00	
1923	579 869,03	2 178 495,76		1,00	
1924	579 875,87	2 178 497,52		1,00	
1925	579 877,28	2 178 491,97		1,00	
1926	579 875,64	2 178 490,24		1,00	
1927	579 885,70	2 178 448,01		1,00	
1928	579 893,41	2 178 415,55		1,00	
1929	579 895,78	2 178 416,32		1,00	
1930	579 912,21	2 178 405,02		1,00	
1931	579 915,53	2 178 393,62		1,00	
1932	579 917,82	2 178 394,08		1,00	
1933	579 932,19	2 178 316,46		1,00	
1934	579 974,68	2 178 325,69		1,00	
1935	579 985,53	2 178 328,15		1,00	
1936	580 017,06	2 178 335,29		1,00	
1937	580 026,31	2 178 290,52		1,00	
1938	580 061,23	2 178 128,15		1,00	
1939	580 067,51	2 178 098,97		1,00	
1940	580 061,52	2 178 098,60		1,00	
1941	580 063,64	2 178 087,16		1,00	
1942	580 065,80	2 178 070,46		1,00	
1943	579 937,93	2 178 044,55		1,00	
1944	579 940,37	2 178 030,55		1,00	
1945	579 951,60	2 177 978,42		1,00	
1946	579 953,00	2 177 971,91		1,00	
1947	579 961,50	2 177 971,83		1,00	
1948	579 964,10	2 177 953,65		1,00	
1949	579 972,40	2 177 923,73		1,00	
1950	579 973,20	2 177 921,38		1,00	
1951	579 971,30	2 177 920,93		1,00	
1952	579 973,00	2 177 914,64		1,00	
1953	579 984,90	2 177 849,65		1,00	
1954	579 992,00	2 177 852,30		1,00	
1955	579 992,80	2 177 850,03		1,00	
1956	580 002,40	2 177 852,22		1,00	
1957	580 001,70	2 177 854,88		1,00	
1958	580 016,20	2 177 858,66		1,00	
1959	580 037,10	2 177 864,19		1,00	
1960	580 039,10	2 177 856,54		1,00	
1961	580 050,00	2 177 861,92		1,00	
1962	580 054,60	2 177 858,06		1,00	
1963	580 056,70	2 177 853,97		1,00	
1964	580 055,60	2 177 851,85		1,00	
1965	580 098,60	2 177 776,63		1,00	
1966	580 087,70	2 177 770,49		1,00	
1967	580 073,60	2 177 762,16		1,00	
1968	580 067,70	2 177 758,60		1,00	
1969	580 066,70	2 177 758,14		1,00	
1970	580 060,40	2 177 756,33	1,00		
1971	580 058,30	2 177 755,72	1,00		
1972	580 056,60	2 177 759,66	1,00		
1973	580 029,50	2 177 749,05	1,00		
1974	580 021,90	2 177 745,57	1,00		

**Раздел 2**

<b>Сведения о местоположении границ объекта</b>					
<b>1</b>	<b>2</b>	<b>3</b>	<b>4</b>	<b>5</b>	<b>6</b>
1975	580 022,10	2 177 744,89	Картометрический метод	1,00	—
1976	580 014,90	2 177 741,33		1,00	
1977	580 010,20	2 177 751,10		1,00	
1978	580 001,10	2 177 750,12		1,00	
1979	580 000,73	2 177 752,47		1,00	
1980	579 987,36	2 177 746,32		1,00	
1981	579 985,01	2 177 742,14		1,00	
1982	579 964,66	2 177 739,37		1,00	
1983	579 965,30	2 177 737,39		1,00	
1984	579 999,40	2 177 661,49		1,00	
1985	580 004,70	2 177 652,40		1,00	
1986	580 008,60	2 177 643,01		1,00	
1987	580 010,90	2 177 637,40		1,00	
1988	580 012,00	2 177 636,87		1,00	
1989	580 013,00	2 177 634,60		1,00	
1990	580 019,10	2 177 637,10		1,00	
1991	580 025,10	2 177 623,39		1,00	
1992	580 025,32	2 177 622,90		1,00	
1993	580 025,70	2 177 623,08		1,00	
1994	580 032,20	2 177 626,19		1,00	
1995	580 046,30	2 177 592,71		1,00	
1996	580 036,20	2 177 588,24		1,00	
1997	580 037,50	2 177 584,07		1,00	
1998	580 039,10	2 177 581,12		1,00	
1999	580 039,50	2 177 577,71		1,00	
2000	580 022,70	2 177 570,51		1,00	
2001	580 025,10	2 177 565,21		1,00	
2002	580 028,30	2 177 557,86		1,00	
2003	580 040,44	2 177 536,14		1,00	
2004	580 010,10	2 177 518,16	1,00		
2005	580 030,51	2 177 479,97	1,00		
2006	580 036,46	2 177 467,76	1,00		
2007	580 063,61	2 177 398,61	1,00		
2008	580 071,71	2 177 379,46	1,00		
2009	580 090,40	2 177 386,97	1,00		
2010	580 104,06	2 177 392,40	1,00		
2011	580 154,50	2 177 412,42	1,00		
2012	580 155,90	2 177 413,03	1,00		
2013	580 155,90	2 177 412,65	1,00		
2014	580 162,30	2 177 415,30	1,00		
2015	580 173,10	2 177 419,77	1,00		
2016	580 177,10	2 177 410,76	1,00		
2017	580 199,10	2 177 419,47	1,00		
2018	580 193,87	2 177 433,14	1,00		
2019	580 199,40	2 177 435,45	1,00		
2020	580 219,10	2 177 443,94	1,00		
2021	580 232,81	2 177 417,05	1,00		
2022	580 239,21	2 177 407,65	1,00		
2023	580 241,61	2 177 408,71	1,00		
2024	580 250,11	2 177 391,37	1,00		
2025	580 263,71	2 177 366,75	1,00		
2026	580 329,81	2 177 392,88	1,00		
2027	580 343,98	2 177 398,51	1,00		
2028	580 209,60	2 177 637,12	1,00		
2029	580 390,11	2 177 744,89	1,00		

Раздел 2

Сведения о местоположении границ объекта					
1	2	3	4	5	6
2030	580 375,81	2 177 764,91	Картометрический метод	1,00	—
2031	580 329,71	2 177 829,35		1,00	
2032	580 334,41	2 177 833,06		1,00	
2033	580 337,71	2 177 829,20		1,00	
2034	580 343,11	2 177 832,00		1,00	
2035	580 351,31	2 177 838,21		1,00	
2036	580 355,71	2 177 841,47		1,00	
2037	580 342,61	2 177 862,22		1,00	
2038	580 334,41	2 177 856,16		1,00	
2039	580 329,91	2 177 862,22		1,00	
2040	580 319,01	2 177 877,60		1,00	
2041	580 323,81	2 177 862,83		1,00	
2042	580 319,21	2 177 858,36		1,00	
2043	580 314,61	2 177 854,27		1,00	
2044	580 288,61	2 177 829,05		1,00	
2045	580 239,31	2 177 885,02		1,00	
2046	580 171,10	2 177 975,09		1,00	
2047	580 175,60	2 177 977,89		1,00	
2048	580 167,20	2 177 989,33		1,00	
2049	580 165,20	2 177 992,06		1,00	
2050	580 164,60	2 177 993,95		1,00	
2051	580 156,10	2 178 004,94		1,00	
2052	580 149,20	2 178 015,46		1,00	
2053	580 137,00	2 178 033,27		1,00	
2054	580 132,40	2 178 037,05		1,00	
2055	580 128,90	2 178 041,98		1,00	
2056	580 127,80	2 178 047,96		1,00	
2057	580 126,00	2 178 084,17		1,00	
2058	580 143,80	2 178 090,46		1,00	
2059	580 147,00	2 178 092,20		1,00	
2060	580 151,10	2 178 095,00		1,00	
2061	580 151,37	2 178 095,02		1,00	
2062	580 155,30	2 178 095,23		1,00	
2063	580 176,00	2 178 098,71		1,00	
2064	580 179,02	2 178 094,72		1,00	
2065	580 183,01	2 178 089,46		1,00	
2066	580 187,28	2 178 091,90		1,00	
2067	580 191,34	2 178 094,32		1,00	
2068	580 192,20	2 178 095,53		1,00	
2069	580 186,69	2 178 104,43		1,00	
2070	580 184,46	2 178 107,99		1,00	
2071	580 178,60	2 178 114,90		1,00	
2072	580 169,86	2 178 129,43		1,00	
2073	580 169,57	2 178 132,00		1,00	
2074	580 171,05	2 178 132,43		1,00	
2075	580 161,70	2 178 147,25	1,00		
2076	580 154,81	2 178 160,26	1,00		
2077	580 144,63	2 178 181,34	1,00		
2078	580 139,57	2 178 193,58	1,00		
2079	580 132,53	2 178 213,56	1,00		
2080	580 124,58	2 178 239,27	1,00		
2081	580 120,85	2 178 253,38	1,00		
2082	580 116,10	2 178 276,40	1,00		
2083	580 112,77	2 178 296,29	1,00		
2084	580 102,59	2 178 415,28	1,00		

## Раздел 2

Сведения о местоположении границ объекта					
1	2	3	4	5	6
2085	580 102,21	2 178 419,77	Картометрический метод	1,00	—
2086	580 098,45	2 178 467,46		1,00	
2087	580 097,18	2 178 504,41		1,00	
2088	580 097,92	2 178 535,97		1,00	
2089	580 097,66	2 178 548,54		1,00	
2090	580 097,93	2 178 560,00		1,00	
2091	580 101,53	2 178 560,13		1,00	
2092	580 110,05	2 178 437,87		1,00	
2093	580 111,79	2 178 415,94		1,00	
2094	580 121,25	2 178 296,83		1,00	
2095	580 124,44	2 178 278,38		1,00	
2096	580 129,70	2 178 255,15		1,00	
2097	580 133,31	2 178 241,26		1,00	
2098	580 139,16	2 178 221,01		1,00	
2099	580 147,58	2 178 196,23		1,00	
2100	580 152,76	2 178 183,38		1,00	
2101	580 161,01	2 178 163,07		1,00	
2102	580 166,71	2 178 149,71		1,00	
2103	580 174,41	2 178 133,54		1,00	
2104	580 175,90	2 178 133,98		1,00	
2105	580 176,02	2 178 133,56		1,00	
2106	580 179,13	2 178 127,90		1,00	
2107	580 179,80	2 178 128,30		1,00	
2108	580 181,84	2 178 124,92		1,00	
2109	580 183,60	2 178 121,31		1,00	
2110	580 185,38	2 178 118,01		1,00	
2111	580 188,70	2 178 112,28		1,00	
2112	580 194,01	2 178 104,34		1,00	
2113	580 197,44	2 178 098,86		1,00	
2114	580 205,80	2 178 103,49		1,00	
2115	580 202,13	2 178 109,25		1,00	
2116	580 198,29	2 178 126,62		1,00	
2117	580 196,02	2 178 136,54		1,00	
2118	580 192,31	2 178 144,74		1,00	
2119	580 189,95	2 178 177,84		1,00	
2120	580 189,69	2 178 181,96		1,00	
2121	580 192,02	2 178 201,51		1,00	
2122	580 200,63	2 178 255,57		1,00	
2123	580 205,52	2 178 283,27		1,00	
2124	580 206,17	2 178 287,31	1,00		
2125	580 207,95	2 178 304,05	1,00		
2126	580 226,63	2 178 405,49	1,00		
2127	580 224,88	2 178 423,01	1,00		
2128	580 225,01	2 178 441,28	1,00		
2129	580 222,18	2 178 460,96	1,00		
2130	580 219,02	2 178 472,92	1,00		
2131	580 218,17	2 178 476,71	1,00		
2132	580 217,26	2 178 480,75	1,00		
2133	580 216,07	2 178 484,70	1,00		
2134	580 214,84	2 178 488,44	1,00		
2135	580 213,67	2 178 492,29	1,00		
2136	580 212,43	2 178 495,85	1,00		
2137	580 211,10	2 178 499,69	1,00		
2138	580 209,74	2 178 503,60	1,00		
2139	580 208,38	2 178 507,64	1,00		



**Раздел 2**

<b>Сведения о местоположении границ объекта</b>					
<b>1</b>	<b>2</b>	<b>3</b>	<b>4</b>	<b>5</b>	<b>6</b>
2140	580 204,59	2 178 519,82	Картометрический метод	1,00	—
2141	580 188,51	2 178 543,56		1,00	
2142	580 186,18	2 178 547,03		1,00	
2143	580 173,52	2 178 559,30		1,00	
2144	580 168,97	2 178 555,04		1,00	
2145	580 131,34	2 178 606,56		1,00	
2146	580 128,21	2 178 610,09		1,00	
2147	580 110,57	2 178 621,71		1,00	
2148	580 104,69	2 178 626,35		1,00	
2149	580 088,50	2 178 636,67		1,00	
2150	580 050,66	2 178 658,77		1,00	
2151	579 960,35	2 178 678,86		1,00	
1251	579 887,47	2 178 687,69		1,00	
<b>П.1(28)</b>					
2152	579 680,36	2 178 976,17	Картометрический метод	1,00	—
2153	579 642,05	2 178 962,79		1,00	
2154	579 641,65	2 178 962,65		1,00	
2155	579 600,40	2 178 957,13		1,00	
2156	579 633,96	2 178 772,26		1,00	
2157	579 645,60	2 178 724,54		1,00	
2158	579 645,89	2 178 723,95		1,00	
2159	579 717,79	2 178 719,55		1,00	
2160	579 842,90	2 178 732,96		1,00	
2161	579 843,40	2 178 722,81		1,00	
2162	579 843,70	2 178 721,75		1,00	
2163	579 867,20	2 178 727,81		1,00	
2164	579 868,50	2 178 728,27		1,00	
2165	579 878,60	2 178 731,37		1,00	
2166	579 895,60	2 178 738,04		1,00	
2167	579 897,85	2 178 739,22		1,00	
2168	579 916,86	2 178 748,59		1,00	
2169	579 932,63	2 178 757,97		1,00	
2170	579 944,50	2 178 766,67		1,00	
2171	579 956,30	2 178 775,31		1,00	
2172	579 960,29	2 178 778,47		1,00	
2173	579 973,55	2 178 790,56		1,00	
2174	579 986,10	2 178 803,07		1,00	
2175	579 992,32	2 178 810,89		1,00	
2176	579 999,20	2 178 822,21		1,00	
2177	580 006,12	2 178 835,50		1,00	
2178	580 011,55	2 178 848,35		1,00	
2179	580 016,32	2 178 862,71		1,00	
2180	580 024,50	2 178 914,85		1,00	
2181	580 028,72	2 178 957,69		1,00	
2182	580 028,54	2 178 970,79		1,00	
2183	580 028,10	2 178 976,00		1,00	
2184	580 028,00	2 178 976,00		1,00	
2185	580 000,89	2 178 975,66		1,00	
2186	580 007,25	2 178 940,53	1,00		
2187	579 999,08	2 178 852,68	1,00		
2188	579 998,65	2 178 845,31	1,00		
2189	579 981,65	2 178 814,97	1,00		
2190	579 972,58	2 178 811,60	1,00		
2191	579 965,91	2 178 790,79	1,00		
2192	579 864,96	2 178 772,06	1,00		

**Раздел 2**

<b>Сведения о местоположении границ объекта</b>					
<b>1</b>	<b>2</b>	<b>3</b>	<b>4</b>	<b>5</b>	<b>6</b>
2193	579 864,39	2 178 777,42	Картометрический метод	1,00	—
2194	579 859,21	2 178 805,43		1,00	
2195	579 855,55	2 178 823,26		1,00	
2196	579 795,25	2 178 816,36		1,00	
2197	579 761,67	2 178 812,52		1,00	
2198	579 734,77	2 178 809,40		1,00	
2199	579 702,57	2 178 805,70		1,00	
2200	579 697,90	2 178 805,16		1,00	
2201	579 689,04	2 178 839,05		1,00	
2202	579 673,42	2 178 898,88		1,00	
2203	579 706,87	2 178 910,83		1,00	
2152	579 680,36	2 178 976,17		1,00	
<b>П.1(29)</b>					
2204	580 561,31	2 177 356,52	Картометрический метод	1,00	—
2205	580 560,69	2 177 356,22		1,00	
2206	580 558,48	2 177 354,85		1,00	
2207	580 546,21	2 177 348,11		1,00	
2208	580 540,71	2 177 345,46		1,00	
2209	580 511,01	2 177 329,93		1,00	
2210	580 492,01	2 177 331,83		1,00	
2211	580 418,31	2 177 292,74		1,00	
2212	580 422,81	2 177 281,91		1,00	
2213	580 424,31	2 177 282,06		1,00	
2214	580 438,41	2 177 288,12		1,00	
2215	580 442,11	2 177 279,33		1,00	
2216	580 471,71	2 177 291,53		1,00	
2217	580 484,81	2 177 261,68		1,00	
2218	580 492,11	2 177 269,03		1,00	
2219	580 490,31	2 177 272,44		1,00	
2220	580 519,71	2 177 284,41		1,00	
2221	580 571,61	2 177 298,95		1,00	
2222	580 609,21	2 177 232,22		1,00	
2223	580 613,71	2 177 234,41		1,00	
2224	580 618,61	2 177 227,37		1,00	
2225	580 620,81	2 177 222,67		1,00	
2226	580 636,11	2 177 200,25		1,00	
2227	580 639,91	2 177 197,15		1,00	
2228	580 651,91	2 177 182,07		1,00	
2229	580 663,01	2 177 172,53		1,00	
2230	580 695,02	2 177 149,42		1,00	
2231	580 660,21	2 177 114,20		1,00	
2232	580 619,11	2 177 096,55		1,00	
2233	580 620,41	2 177 092,99		1,00	
2234	580 627,61	2 177 074,73		1,00	
2235	580 628,91	2 177 071,25		1,00	
2236	580 631,11	2 177 069,13		1,00	
2237	580 633,41	2 177 067,92	1,00		
2238	580 634,11	2 177 066,55	1,00		
2239	580 627,41	2 177 063,52	1,00		
2240	580 612,11	2 177 056,78	1,00		
2241	580 606,91	2 177 054,43	1,00		
2242	580 604,81	2 177 053,52	1,00		
2243	580 602,11	2 177 052,31	1,00		
2244	580 614,40	2 177 018,16	1,00		
2245	580 603,19	2 177 008,16	1,00		

**Раздел 2**

<b>Сведения о местоположении границ объекта</b>					
<b>1</b>	<b>2</b>	<b>3</b>	<b>4</b>	<b>5</b>	<b>6</b>
2246	580 600,78	2 177 006,03	Картометрический метод	1,00	—
2247	580 589,70	2 176 996,22		1,00	
2248	580 584,79	2 176 991,87		1,00	
2249	580 610,41	2 176 984,00		1,00	
2250	580 648,03	2 176 948,85		1,00	
2251	580 665,11	2 176 932,53		1,00	
2252	580 655,70	2 176 921,84		1,00	
2253	580 661,00	2 176 917,27		1,00	
2254	580 706,80	2 176 877,71		1,00	
2255	580 743,02	2 176 919,37		1,00	
2256	580 696,69	2 176 958,08		1,00	
2257	580 691,51	2 176 962,52		1,00	
2258	580 702,05	2 176 974,50		1,00	
2259	580 820,72	2 177 034,15		1,00	
2260	580 818,72	2 177 037,09		1,00	
2261	580 792,02	2 177 076,33		1,00	
2262	580 795,12	2 177 079,58		1,00	
2263	580 743,92	2 177 137,45		1,00	
2264	580 729,72	2 177 159,12		1,00	
2265	580 712,02	2 177 184,27		1,00	
2266	580 693,81	2 177 170,25		1,00	
2267	580 678,31	2 177 181,62		1,00	
2268	580 666,11	2 177 197,22		1,00	
2269	580 680,31	2 177 207,90		1,00	
2270	580 676,51	2 177 214,49		1,00	
2271	580 688,41	2 177 221,54		1,00	
2272	580 687,01	2 177 224,41		1,00	
2273	580 674,51	2 177 246,38		1,00	
2274	580 654,11	2 177 283,04		1,00	
2275	580 612,11	2 177 260,47		1,00	
2276	580 599,61	2 177 279,71	1,00		
2277	580 602,11	2 177 281,38	1,00		
2278	580 591,81	2 177 295,77	1,00		
2279	580 590,11	2 177 298,35	1,00		
2280	580 580,31	2 177 315,54	1,00		
2281	580 584,31	2 177 318,12	1,00		
2282	580 569,71	2 177 338,80	1,00		
2204	580 561,31	2 177 356,52	1,00		
<b>П.1(30)</b>					
2283	578 022,51	2 179 005,78	Картометрический метод	1,00	—
2284	577 872,76	2 178 961,70		1,00	
2285	577 845,68	2 178 952,59		1,00	
2286	577 828,78	2 178 944,08		1,00	
2287	577 800,61	2 178 931,90		1,00	
2288	577 787,22	2 178 925,69		1,00	
2289	577 775,27	2 178 920,27		1,00	
2290	577 828,55	2 178 795,34		1,00	
2291	577 913,38	2 178 784,08		1,00	
2292	577 915,40	2 178 799,31		1,00	
2293	577 917,12	2 178 811,81		1,00	
2294	577 920,98	2 178 840,15		1,00	
2295	577 958,69	2 178 838,11		1,00	
2296	577 970,12	2 178 837,49		1,00	
2297	577 970,03	2 178 839,76		1,00	
2298	577 988,63	2 178 840,30		1,00	

**Раздел 2**

<b>Сведения о местоположении границ объекта</b>					
<b>1</b>	<b>2</b>	<b>3</b>	<b>4</b>	<b>5</b>	<b>6</b>
2299	577 993,35	2 178 839,86	Картометрический метод	1,00	—
2300	578 005,81	2 178 838,35		1,00	
2301	578 017,84	2 178 889,28		1,00	
2302	578 021,69	2 178 905,58		1,00	
2303	578 022,52	2 178 909,09		1,00	
2304	578 026,50	2 178 909,69		1,00	
2305	578 027,33	2 178 911,54		1,00	
2306	578 026,21	2 178 917,57		1,00	
2307	578 046,12	2 178 920,27		1,00	
2308	578 045,03	2 178 928,26		1,00	
2309	578 044,61	2 178 929,59		1,00	
2310	578 042,53	2 178 936,21		1,00	
2311	578 035,87	2 178 959,54		1,00	
2312	578 035,42	2 178 961,08		1,00	
2313	578 035,10	2 178 962,21		1,00	
2314	578 023,48	2 179 002,36		1,00	
2315	578 022,93	2 179 004,25		1,00	
2283	578 022,51	2 179 005,78		1,00	
<b>П.1(31)</b>					
2316	577 186,46	2 178 835,90	Картометрический метод	1,00	—
2317	577 183,15	2 178 836,66		1,00	
2318	577 166,92	2 178 833,23		1,00	
2319	577 089,47	2 178 823,30		1,00	
2320	577 074,01	2 178 827,61		1,00	
2321	577 064,21	2 178 829,44		1,00	
2322	577 031,89	2 178 741,69		1,00	
2323	577 114,48	2 178 704,59		1,00	
2324	577 118,28	2 178 712,88		1,00	
2325	577 130,93	2 178 738,66		1,00	
2326	577 144,90	2 178 745,39		1,00	
2327	577 156,30	2 178 750,97		1,00	
2328	577 156,86	2 178 752,05		1,00	
2329	577 161,65	2 178 763,30		1,00	
2330	577 173,35	2 178 793,29		1,00	
2331	577 183,23	2 178 821,10		1,00	
2332	577 183,13	2 178 826,63		1,00	
2333	577 186,40	2 178 827,21		1,00	
2316	577 186,46	2 178 835,90	1,00		
<b>П.1(32)</b>					
2334	575 648,24	2 176 536,20	Картометрический метод	1,00	—
2335	575 745,99	2 176 621,61		1,00	
2336	575 780,68	2 176 655,03		1,00	
2337	575 777,11	2 176 659,45		1,00	
2338	575 779,82	2 176 662,05		1,00	
2339	575 778,88	2 176 663,15		1,00	
2340	575 781,69	2 176 665,68		1,00	
2341	575 783,67	2 176 663,48		1,00	
2342	575 802,51	2 176 679,04		1,00	
2343	575 800,83	2 176 681,10		1,00	
2344	575 811,71	2 176 690,06		1,00	
2345	575 813,17	2 176 688,30		1,00	
2346	575 825,86	2 176 699,76		1,00	
2347	575 826,27	2 176 700,13		1,00	
2348	575 830,88	2 176 704,14		1,00	
2349	575 854,87	2 176 725,03		1,00	

Раздел 2

Сведения о местоположении границ объекта					
1	2	3	4	5	6
2350	575 962,40	2 176 817,02	Картометрический метод	1,00	—
2351	575 962,91	2 176 817,45		1,00	
2352	576 060,43	2 176 907,66		1,00	
2353	576 060,94	2 176 908,09		1,00	
2354	576 067,33	2 176 913,93		1,00	
2355	576 069,23	2 176 915,90		1,00	
2356	576 138,93	2 176 985,15		1,00	
2357	576 139,43	2 176 985,58		1,00	
2358	576 149,63	2 176 996,81		1,00	
2359	576 159,45	2 177 007,38		1,00	
2360	576 180,60	2 177 030,90		1,00	
2361	576 323,55	2 177 203,09		1,00	
2362	576 326,26	2 177 202,81		1,00	
2363	576 327,25	2 177 205,73		1,00	
2364	576 404,67	2 177 301,59		1,00	
2365	576 430,62	2 177 338,78		1,00	
2366	576 430,41	2 177 341,89		1,00	
2367	576 538,77	2 177 480,74		1,00	
2368	576 539,25	2 177 481,12		1,00	
2369	576 550,52	2 177 495,88		1,00	
2370	576 586,19	2 177 540,71		1,00	
2371	576 594,50	2 177 556,92		1,00	
2372	576 645,57	2 177 623,71		1,00	
2373	576 673,03	2 177 658,15		1,00	
2374	576 786,90	2 177 804,87		1,00	
2375	576 812,74	2 177 836,82		1,00	
2376	576 828,27	2 177 852,63		1,00	
2377	576 855,76	2 177 880,71		1,00	
2378	576 870,10	2 177 893,45		1,00	
2379	576 899,54	2 177 917,20		1,00	
2380	576 917,99	2 177 929,86		1,00	
2381	576 932,25	2 177 938,33		1,00	
2382	576 932,29	2 177 938,34		1,00	
2383	577 053,22	2 177 991,47		1,00	
2384	577 445,63	2 178 159,31		1,00	
2385	577 459,91	2 178 165,45		1,00	
2386	577 457,24	2 178 183,47		1,00	
2387	577 461,21	2 178 235,91		1,00	
2388	577 491,19	2 178 237,18		1,00	
2389	577 515,93	2 178 236,50		1,00	
2390	577 530,20	2 178 234,90	1,00		
2391	577 544,89	2 178 232,95	1,00		
2392	577 573,75	2 178 229,01	1,00		
2393	577 575,56	2 178 228,77	1,00		
2394	577 653,53	2 178 263,72	1,00		
2395	577 658,80	2 178 253,75	1,00		
2396	577 684,17	2 178 266,13	1,00		
2397	577 683,12	2 178 269,96	1,00		
2398	577 692,40	2 178 273,49	1,00		
2399	577 690,66	2 178 280,02	1,00		
2400	577 747,04	2 178 306,13	1,00		
2401	577 748,81	2 178 301,42	1,00		
2402	577 793,94	2 178 317,87	1,00		
2403	577 787,62	2 178 334,62	1,00		
2404	577 759,61	2 178 401,88	1,00		

**Раздел 2**

<b>Сведения о местоположении границ объекта</b>					
<b>1</b>	<b>2</b>	<b>3</b>	<b>4</b>	<b>5</b>	<b>6</b>
2405	577 415,59	2 178 253,93	Картометрический метод	1,00	—
2406	577 326,52	2 178 171,36		1,00	
2407	577 329,33	2 178 165,03		1,00	
2408	577 313,56	2 178 150,27		1,00	
2409	577 291,01	2 178 141,73		1,00	
2410	577 252,06	2 178 114,11		1,00	
2411	577 249,36	2 178 112,50		1,00	
2412	577 121,65	2 178 049,32		1,00	
2413	577 120,56	2 178 048,82		1,00	
2414	576 917,60	2 177 963,07		1,00	
2415	576 901,83	2 177 956,41		1,00	
2416	576 793,40	2 177 855,58		1,00	
2417	576 788,20	2 177 849,42		1,00	
2418	576 490,75	2 177 468,99		1,00	
2419	576 471,07	2 177 442,63		1,00	
2420	576 456,47	2 177 457,40		1,00	
2421	576 412,00	2 177 400,48		1,00	
2422	576 313,38	2 177 280,54		1,00	
2423	576 309,77	2 177 276,58		1,00	
2424	576 289,24	2 177 251,58		1,00	
2425	576 273,68	2 177 232,64		1,00	
2426	576 263,16	2 177 219,75		1,00	
2427	576 250,82	2 177 204,81		1,00	
2428	576 238,37	2 177 189,65		1,00	
2429	576 202,59	2 177 146,45		1,00	
2430	576 197,31	2 177 140,07		1,00	
2431	576 187,59	2 177 128,34		1,00	
2432	576 166,66	2 177 103,07		1,00	
2433	576 107,53	2 177 031,12		1,00	
2434	576 088,60	2 177 013,60		1,00	
2435	576 051,12	2 176 978,04		1,00	
2436	575 928,85	2 176 861,85		1,00	
2437	575 921,49	2 176 855,08		1,00	
2438	575 914,27	2 176 848,17	1,00		
2439	575 912,18	2 176 846,47	1,00		
2440	575 849,38	2 176 788,21	1,00		
2441	575 710,17	2 176 658,85	1,00		
2442	575 709,56	2 176 658,50	1,00		
2443	575 699,66	2 176 650,26	1,00		
2444	575 691,27	2 176 642,41	1,00		
2445	575 653,41	2 176 607,25	1,00		
2446	575 634,66	2 176 589,70	1,00		
2447	575 612,52	2 176 556,84	1,00		
2448	575 636,47	2 176 545,66	1,00		
2334	575 648,24	2 176 536,20	1,00		
<b>П.1(33)</b>					
2449	578 966,42	2 179 482,05	Картометрический метод	1,00	—
2450	578 927,06	2 179 455,22		1,00	
2451	578 941,22	2 179 434,90		1,00	
2452	578 992,78	2 179 358,27		1,00	
2453	578 993,70	2 179 332,09		1,00	
2454	579 047,26	2 179 313,03		1,00	
2455	579 075,00	2 179 302,33		1,00	
2456	579 087,62	2 179 299,61		1,00	
2457	579 096,14	2 179 323,43		1,00	

**Раздел 2**

<b>Сведения о местоположении границ объекта</b>					
<b>1</b>	<b>2</b>	<b>3</b>	<b>4</b>	<b>5</b>	<b>6</b>
2458	579 104,09	2 179 345,93	Картометрический метод	1,00	—
2459	579 100,98	2 179 346,88		1,00	
2460	579 058,85	2 179 363,29		1,00	
2461	579 055,84	2 179 366,75		1,00	
2462	579 049,31	2 179 374,29		1,00	
2463	579 036,69	2 179 388,85		1,00	
2464	579 031,22	2 179 395,85		1,00	
2465	579 027,77	2 179 399,79		1,00	
2466	579 023,50	2 179 404,67		1,00	
2467	579 017,86	2 179 411,12		1,00	
2468	578 993,29	2 179 444,78		1,00	
2469	578 971,98	2 179 474,39		1,00	
2449	578 966,42	2 179 482,05		1,00	
<b>П.1(34)</b>					
2470	579 184,47	2 178 950,24	Картометрический метод	1,00	—
2471	579 178,47	2 178 933,80		1,00	
2472	579 175,47	2 178 925,66		1,00	
2473	579 196,97	2 178 917,88		1,00	
2474	579 190,33	2 178 902,65		1,00	
2475	579 179,35	2 178 877,44		1,00	
2476	579 159,81	2 178 869,89		1,00	
2477	579 169,86	2 178 841,53		1,00	
2478	579 087,17	2 178 820,67		1,00	
2479	579 118,38	2 178 831,98		1,00	
2480	579 117,24	2 178 835,65		1,00	
2481	579 036,25	2 178 806,58		1,00	
2482	578 915,15	2 178 760,87		1,00	
2483	578 880,91	2 178 747,48		1,00	
2484	578 869,16	2 178 740,60		1,00	
2485	578 868,09	2 178 742,46		1,00	
2486	578 865,34	2 178 746,53		1,00	
2487	578 869,98	2 178 748,14		1,00	
2488	578 874,73	2 178 749,75		1,00	
2489	578 872,69	2 178 785,99		1,00	
2490	578 875,59	2 178 786,86		1,00	
2491	578 872,74	2 178 797,13		1,00	
2492	578 860,21	2 178 850,00		1,00	
2493	578 821,87	2 178 837,81		1,00	
2494	578 821,84	2 178 837,78		1,00	
2495	578 816,58	2 178 836,19		1,00	
2496	578 810,16	2 178 886,22		1,00	
2497	578 802,48	2 178 885,05		1,00	
2498	578 794,12	2 178 883,83		1,00	
2499	578 794,50	2 178 881,87		1,00	
2500	578 743,74	2 178 871,43		1,00	
2501	578 714,46	2 178 870,28		1,00	
2502	578 706,92	2 178 890,24		1,00	
2503	578 700,61	2 178 887,81		1,00	
2504	578 691,49	2 178 888,15	1,00		
2505	578 679,05	2 178 883,45	1,00		
2506	578 672,05	2 178 878,04	1,00		
2507	578 665,73	2 178 875,60	1,00		
2508	578 637,69	2 178 865,17	1,00		
2509	578 628,79	2 178 884,02	1,00		
2510	578 621,74	2 178 879,89	1,00		

## Раздел 2

Сведения о местоположении границ объекта					
1	2	3	4	5	6
2511	578 626,52	2 178 875,07	Картометрический метод	1,00	—
2512	578 629,16	2 178 871,45		1,00	
2513	578 630,69	2 178 867,87		1,00	
2514	578 632,44	2 178 863,84		1,00	
2515	578 633,22	2 178 861,59		1,00	
2516	578 624,02	2 178 858,90		1,00	
2517	578 618,97	2 178 856,35		1,00	
2518	578 615,16	2 178 854,89		1,00	
2519	578 611,27	2 178 853,40		1,00	
2520	578 592,39	2 178 845,38		1,00	
2521	578 545,29	2 178 825,45		1,00	
2522	578 518,18	2 178 813,91		1,00	
2523	578 533,97	2 178 798,73		1,00	
2524	578 548,05	2 178 782,82		1,00	
2525	578 558,81	2 178 757,28		1,00	
2526	578 567,32	2 178 733,20		1,00	
2527	578 583,68	2 178 665,55		1,00	
2528	578 572,33	2 178 663,48		1,00	
2529	578 570,55	2 178 663,19		1,00	
2530	578 557,86	2 178 661,11		1,00	
2531	578 552,80	2 178 661,97		1,00	
2532	578 552,44	2 178 656,06		1,00	
2533	578 552,45	2 178 656,05		1,00	
2534	578 574,01	2 178 654,72		1,00	
2535	578 600,47	2 178 653,81		1,00	
2536	578 678,85	2 178 660,41		1,00	
2537	578 727,99	2 178 684,77		1,00	
2538	578 735,26	2 178 669,95		1,00	
2539	578 741,17	2 178 667,43		1,00	
2540	578 741,53	2 178 667,71		1,00	
2541	578 758,29	2 178 674,95		1,00	
2542	578 771,22	2 178 682,61		1,00	
2543	578 771,63	2 178 682,90		1,00	
2544	578 779,45	2 178 684,17		1,00	
2545	578 784,30	2 178 685,69		1,00	
2546	578 784,71	2 178 685,94		1,00	
2547	578 792,07	2 178 689,45		1,00	
2548	578 802,48	2 178 695,55		1,00	
2549	578 802,85	2 178 695,78		1,00	
2550	578 806,11	2 178 697,43		1,00	
2551	578 822,32	2 178 708,53		1,00	
2552	578 822,55	2 178 708,71		1,00	
2553	578 828,64	2 178 713,40		1,00	
2554	578 829,29	2 178 713,92		1,00	
2555	578 837,22	2 178 719,77		1,00	
2556	578 838,79	2 178 717,42		1,00	
2557	578 839,99	2 178 714,66		1,00	
2558	578 839,49	2 178 714,29	1,00		
2559	578 845,79	2 178 695,93	1,00		
2560	578 846,19	2 178 693,21	1,00		
2561	578 840,85	2 178 691,50	1,00		
2562	578 842,03	2 178 681,08	1,00		
2563	578 843,28	2 178 674,53	1,00		
2564	578 936,53	2 178 685,86	1,00		
2565	578 935,10	2 178 705,25	1,00		



**Раздел 2**

<b>Сведения о местоположении границ объекта</b>					
<b>1</b>	<b>2</b>	<b>3</b>	<b>4</b>	<b>5</b>	<b>6</b>
2566	578 931,01	2 178 704,48	Картометрический метод	1,00	—
2567	578 924,06	2 178 734,90		1,00	
2568	578 996,66	2 178 762,06		1,00	
2569	579 017,19	2 178 769,80		1,00	
2570	579 042,16	2 178 779,28		1,00	
2571	579 073,85	2 178 791,07		1,00	
2572	579 122,71	2 178 809,55		1,00	
2573	579 175,12	2 178 829,14		1,00	
2574	579 276,60	2 178 867,15		1,00	
2575	579 278,66	2 178 868,14		1,00	
2576	579 299,87	2 178 876,11		1,00	
2577	579 302,03	2 178 869,61		1,00	
2578	579 309,91	2 178 839,57		1,00	
2579	579 311,81	2 178 832,30		1,00	
2580	579 315,67	2 178 817,53		1,00	
2581	579 317,17	2 178 811,80		1,00	
2582	579 315,38	2 178 811,43		1,00	
2583	579 317,48	2 178 800,59		1,00	
2584	579 320,41	2 178 786,74		1,00	
2585	579 382,53	2 178 797,99		1,00	
2586	579 382,19	2 178 801,62		1,00	
2587	579 380,74	2 178 811,19		1,00	
2588	579 379,98	2 178 818,14		1,00	
2589	579 376,16	2 178 845,81		1,00	
2590	579 373,17	2 178 845,40		1,00	
2591	579 365,77	2 178 853,31		1,00	
2592	579 365,15	2 178 853,97		1,00	
2593	579 360,13	2 178 859,93		1,00	
2594	579 358,79	2 178 863,59		1,00	
2595	579 358,40	2 178 871,54		1,00	
2596	579 358,24	2 178 886,62		1,00	
2597	579 358,74	2 178 897,63		1,00	
2598	579 364,41	2 178 901,10		1,00	
2599	579 349,12	2 178 905,99		1,00	
2600	579 320,43	2 178 910,62		1,00	
2601	579 319,31	2 178 905,57	1,00		
2602	579 314,19	2 178 903,49	1,00		
2603	579 310,41	2 178 901,97	1,00		
2604	579 302,55	2 178 898,81	1,00		
2605	579 287,08	2 178 938,34	1,00		
2606	579 272,69	2 178 940,62	1,00		
2607	579 273,50	2 178 945,57	1,00		
2608	579 264,65	2 178 946,99	1,00		
2609	579 229,49	2 178 934,01	1,00		
2610	579 228,81	2 178 933,76	1,00		
2611	579 206,69	2 178 941,98	1,00		
2470	579 184,47	2 178 950,24	1,00		
<b>П.1(35)</b>					
2612	579 733,09	2 180 780,85	Картометрический метод	1,00	—
2613	579 739,69	2 180 816,19		1,00	
2614	579 713,30	2 180 809,04		1,00	
2615	579 685,59	2 180 801,54		1,00	
2616	579 672,47	2 180 798,50		1,00	
2617	579 673,53	2 180 794,95		1,00	
2618	579 668,20	2 180 793,56		1,00	

**Раздел 2**

<b>Сведения о местоположении границ объекта</b>					
<b>1</b>	<b>2</b>	<b>3</b>	<b>4</b>	<b>5</b>	<b>6</b>
2619	579 647,06	2 180 788,06	Картометрический метод	1,00	—
2620	579 618,03	2 180 780,17		1,00	
2621	579 614,98	2 180 779,33		1,00	
2622	579 615,83	2 180 774,70		1,00	
2623	579 627,09	2 180 727,21		1,00	
2624	579 645,61	2 180 648,45		1,00	
2625	579 647,10	2 180 648,58		1,00	
2626	579 653,55	2 180 620,24		1,00	
2627	579 676,34	2 180 520,64		1,00	
2628	579 681,12	2 180 499,52		1,00	
2629	579 683,31	2 180 491,72		1,00	
2630	579 701,00	2 180 465,23		1,00	
2631	579 831,96	2 180 455,59		1,00	
2632	579 941,21	2 180 442,72		1,00	
2633	579 989,57	2 180 434,04		1,00	
2634	580 011,94	2 180 435,17		1,00	
2635	580 014,29	2 180 450,27		1,00	
2636	579 997,75	2 180 472,55		1,00	
2637	579 981,28	2 180 498,62		1,00	
2638	579 958,13	2 180 513,16		1,00	
2639	579 938,01	2 180 516,05		1,00	
2640	579 896,05	2 180 522,24		1,00	
2641	579 857,76	2 180 531,97		1,00	
2642	579 833,89	2 180 552,31		1,00	
2643	579 774,68	2 180 638,13		1,00	
2644	579 757,84	2 180 660,63		1,00	
2645	579 749,91	2 180 658,67	1,00		
2646	579 724,30	2 180 764,23	1,00		
2612	579 733,09	2 180 780,85	1,00		
П.1(36)					
2647	580 794,82	2 178 689,63	Картометрический метод	1,00	—
2648	580 779,42	2 178 676,98		1,00	
2649	580 786,13	2 178 675,10		1,00	
2650	580 793,16	2 178 673,13		1,00	
2651	580 804,82	2 178 669,86		1,00	
2652	580 834,12	2 178 656,83		1,00	
2653	580 838,02	2 178 655,47		1,00	
2654	580 841,52	2 178 653,65		1,00	
2655	580 853,82	2 178 648,20		1,00	
2656	580 859,22	2 178 660,02		1,00	
2647	580 794,82	2 178 689,63		1,00	
П.1(37)					
2657	580 531,41	2 178 776,67	Картометрический метод	1,00	—
2658	580 529,81	2 178 759,85		1,00	
2659	580 610,51	2 178 727,58		1,00	
2660	580 628,51	2 178 718,49		1,00	
2661	580 632,11	2 178 716,45		1,00	
2662	580 635,81	2 178 714,78		1,00	
2663	580 639,91	2 178 714,25		1,00	
2664	580 647,11	2 178 710,99		1,00	
2665	580 657,91	2 178 705,31		1,00	
2666	580 661,51	2 178 703,42		1,00	
2667	580 665,01	2 178 701,90		1,00	
2668	580 688,31	2 178 695,01		1,00	
2669	580 711,22	2 178 688,95		1,00	

**Раздел 2**

<b>Сведения о местоположении границ объекта</b>					
<b>1</b>	<b>2</b>	<b>3</b>	<b>4</b>	<b>5</b>	<b>6</b>
2670	580 726,92	2 178 684,71	Картометрический метод	1,00	—
2671	580 737,02	2 178 685,09		1,00	
2672	580 739,02	2 178 689,48		1,00	
2673	580 706,92	2 178 703,19		1,00	
2674	580 717,12	2 178 727,28		1,00	
2675	580 689,01	2 178 739,48		1,00	
2676	580 655,41	2 178 754,10		1,00	
2677	580 629,41	2 178 764,70		1,00	
2678	580 618,31	2 178 768,11		1,00	
2679	580 597,11	2 178 772,88		1,00	
2680	580 582,91	2 178 774,62		1,00	
2657	580 531,41	2 178 776,67		1,00	
<b>П.1(38)</b>					
2681	579 179,84	2 176 430,36	Картометрический метод	1,00	—
2682	579 164,74	2 176 428,05		1,00	
2683	579 020,29	2 176 406,31		1,00	
2684	578 980,11	2 176 399,14		1,00	
2685	578 983,48	2 176 377,46		1,00	
2686	578 992,18	2 176 321,48		1,00	
2687	579 049,28	2 176 329,36		1,00	
2688	579 044,08	2 176 356,93		1,00	
2689	579 065,28	2 176 360,34		1,00	
2690	579 109,48	2 176 368,15		1,00	
2691	579 161,38	2 176 376,25		1,00	
2692	579 172,68	2 176 378,01		1,00	
2693	579 187,60	2 176 380,61		1,00	
2681	579 179,84	2 176 430,36		1,00	
<b>П.1(39)</b>					
2694	578 328,92	2 178 852,16	Картометрический метод	1,00	—
2695	578 222,17	2 178 810,73		1,00	
2696	578 210,65	2 178 805,73		1,00	
2697	578 203,02	2 178 736,22		1,00	
2698	578 203,17	2 178 735,78		1,00	
2699	578 203,31	2 178 735,02		1,00	
2700	578 200,64	2 178 706,39		1,00	
2701	578 221,06	2 178 703,17		1,00	
2702	578 269,57	2 178 695,57		1,00	
2703	578 270,85	2 178 695,78		1,00	
2704	578 273,73	2 178 696,42		1,00	
2705	578 316,30	2 178 690,46		1,00	
2706	578 317,21	2 178 690,37		1,00	
2707	578 323,83	2 178 690,23		1,00	
2708	578 342,11	2 178 688,07		1,00	
2709	578 354,74	2 178 687,43		1,00	
2710	578 358,02	2 178 692,75		1,00	
2711	578 407,46	2 178 682,16		1,00	
2712	578 432,10	2 178 677,02		1,00	
2713	578 433,99	2 178 677,11		1,00	
2714	578 435,99	2 178 676,70		1,00	
2715	578 434,48	2 178 672,11		1,00	
2716	578 425,23	2 178 667,43		1,00	
2717	578 451,29	2 178 666,65		1,00	
2718	578 474,62	2 178 665,32		1,00	
2719	578 476,75	2 178 670,78		1,00	
2720	578 473,12	2 178 679,51	1,00		

**Раздел 2**

<b>Сведения о местоположении границ объекта</b>					
<b>1</b>	<b>2</b>	<b>3</b>	<b>4</b>	<b>5</b>	<b>6</b>
2721	578 466,41	2 178 679,64	Картометрический метод	1,00	—
2722	578 466,40	2 178 680,26		1,00	
2723	578 466,37	2 178 686,09		1,00	
2724	578 466,34	2 178 692,30		1,00	
2725	578 465,40	2 178 698,79		1,00	
2726	578 450,33	2 178 746,59		1,00	
2727	578 435,11	2 178 787,34		1,00	
2728	578 431,24	2 178 797,36		1,00	
2729	578 426,46	2 178 810,22		1,00	
2730	578 370,47	2 178 787,16		1,00	
2731	578 365,38	2 178 797,58		1,00	
2732	578 355,85	2 178 792,98		1,00	
2733	578 348,15	2 178 808,85		1,00	
2734	578 336,24	2 178 833,50		1,00	
2694	578 328,92	2 178 852,16		1,00	
<b>П.1(40)</b>					
2735	579 100,27	2 182 552,13	Картометрический метод	1,00	—
2736	578 999,34	2 182 487,44		1,00	
2737	578 839,78	2 182 385,16		1,00	
2738	578 808,61	2 182 397,28		1,00	
2739	578 493,55	2 182 384,43		1,00	
2740	578 449,90	2 182 382,65		1,00	
2741	578 457,57	2 182 228,74		1,00	
2742	578 499,02	2 182 231,84		1,00	
2743	578 615,58	2 182 275,51		1,00	
2744	578 678,44	2 182 297,82		1,00	
2745	578 631,87	2 182 199,65		1,00	
2746	578 619,98	2 182 174,50		1,00	
2747	578 616,45	2 182 167,32		1,00	
2748	578 608,35	2 182 153,53		1,00	
2749	578 600,90	2 182 143,93		1,00	
2750	578 583,05	2 182 120,37		1,00	
2751	578 575,49	2 182 119,26		1,00	
2752	578 572,79	2 182 119,01		1,00	
2753	578 572,40	2 182 113,84		1,00	
2754	578 572,14	2 182 110,10		1,00	
2755	578 571,86	2 182 106,21		1,00	
2756	578 571,53	2 182 101,76		1,00	
2757	578 577,45	2 182 101,29		1,00	
2758	578 577,51	2 182 099,70		1,00	
2759	578 578,02	2 182 099,42		1,00	
2760	578 603,46	2 182 085,35		1,00	
2761	578 662,12	2 182 052,27		1,00	
2762	578 660,89	2 182 050,48		1,00	
2763	578 692,98	2 182 040,44		1,00	
2764	578 698,15	2 182 038,74		1,00	
2765	578 686,22	2 182 017,53		1,00	
2766	578 673,77	2 181 996,90		1,00	
2767	578 661,12	2 181 976,27		1,00	
2768	578 631,92	2 181 986,49		1,00	
2769	578 624,62	2 181 972,88	1,00		
2770	578 641,27	2 181 966,44	1,00		
2771	578 651,69	2 181 960,76	1,00		
2772	578 638,62	2 181 940,57	1,00		
2773	578 635,50	2 181 935,68	1,00		

## Раздел 2

Сведения о местоположении границ объекта					
1	2	3	4	5	6
2774	578 622,23	2 181 915,48	Картометрический метод	1,00	—
2775	578 618,30	2 181 910,87		1,00	
2776	578 605,26	2 181 898,26		1,00	
2777	578 596,76	2 181 889,75		1,00	
2778	578 591,68	2 181 886,38		1,00	
2779	578 590,34	2 181 887,47		1,00	
2780	578 587,60	2 181 886,45		1,00	
2781	578 584,91	2 181 885,45		1,00	
2782	578 584,20	2 181 883,00		1,00	
2783	578 578,80	2 181 880,22		1,00	
2784	578 562,25	2 181 873,09		1,00	
2785	578 557,13	2 181 871,01		1,00	
2786	578 545,39	2 181 866,33		1,00	
2787	578 533,70	2 181 863,17		1,00	
2788	578 531,18	2 181 862,58		1,00	
2789	578 548,20	2 181 840,50		1,00	
2790	578 546,74	2 181 836,03		1,00	
2791	578 550,84	2 181 774,63		1,00	
2792	578 537,86	2 181 770,23		1,00	
2793	578 550,31	2 181 741,06		1,00	
2794	578 563,09	2 181 711,96		1,00	
2795	578 544,47	2 181 709,85		1,00	
2796	578 561,78	2 181 644,81		1,00	
2797	578 583,75	2 181 599,49		1,00	
2798	578 605,01	2 181 542,66		1,00	
2799	578 668,54	2 181 394,39		1,00	
2800	578 731,88	2 181 246,57		1,00	
2801	578 735,11	2 181 239,51		1,00	
2802	578 821,88	2 181 423,35		1,00	
2803	578 922,46	2 181 635,80		1,00	
2804	578 910,96	2 181 641,12		1,00	
2805	578 905,03	2 181 644,54		1,00	
2806	578 900,94	2 181 646,89		1,00	
2807	578 899,81	2 181 644,95		1,00	
2808	578 895,01	2 181 647,73		1,00	
2809	578 886,84	2 181 652,21		1,00	
2810	578 875,89	2 181 658,70		1,00	
2811	578 883,31	2 181 675,19		1,00	
2812	578 885,69	2 181 680,40		1,00	
2813	578 890,47	2 181 694,10		1,00	
2814	578 882,89	2 181 697,69		1,00	
2815	578 888,91	2 181 718,56		1,00	
2816	578 889,27	2 181 724,61		1,00	
2817	578 894,18	2 181 732,45		1,00	
2818	578 898,77	2 181 735,73		1,00	
2819	578 901,75	2 181 736,29		1,00	
2820	578 907,17	2 181 733,16		1,00	
2821	578 911,95	2 181 731,73		1,00	
2822	578 914,15	2 181 731,07	1,00		
2823	578 918,62	2 181 729,26	1,00		
2824	578 926,94	2 181 726,08	1,00		
2825	578 935,63	2 181 721,25	1,00		
2826	578 945,81	2 181 716,54	1,00		
2827	578 957,97	2 181 710,71	1,00		
2828	578 973,42	2 181 743,30	1,00		

Раздел 2

Сведения о местоположении границ объекта					
1	2	3	4	5	6
2829	578 961,13	2 181 748,95	Картометрический метод	1,00	—
2830	578 960,99	2 181 748,63		1,00	
2831	578 927,31	2 181 762,78		1,00	
2832	578 938,64	2 181 784,41		1,00	
2833	578 933,34	2 181 787,46		1,00	
2834	578 927,95	2 181 790,48		1,00	
2835	578 924,53	2 181 788,83		1,00	
2836	578 926,21	2 181 792,08		1,00	
2837	578 936,27	2 181 809,73		1,00	
2838	578 941,81	2 181 819,56		1,00	
2839	578 950,36	2 181 834,66		1,00	
2840	578 951,46	2 181 834,63		1,00	
2841	578 979,66	2 181 821,08		1,00	
2842	578 983,86	2 181 819,07		1,00	
2843	578 986,75	2 181 824,78		1,00	
2844	578 995,28	2 181 821,31		1,00	
2845	579 007,63	2 181 815,67		1,00	
2846	579 050,05	2 181 905,48		1,00	
2847	579 038,61	2 181 910,58		1,00	
2848	579 014,10	2 181 921,69		1,00	
2849	578 988,76	2 181 933,11		1,00	
2850	579 001,57	2 181 954,73		1,00	
2851	579 004,33	2 181 960,22		1,00	
2852	578 944,03	2 181 988,81		1,00	
2853	578 974,11	2 182 054,74		1,00	
2854	578 990,65	2 182 088,93		1,00	
2855	579 026,54	2 182 137,29		1,00	
2856	579 033,58	2 182 144,06		1,00	
2857	579 043,87	2 182 156,58		1,00	
2858	578 987,80	2 182 200,51		1,00	
2859	578 983,10	2 182 210,46		1,00	
2860	578 980,01	2 182 216,11		1,00	
2861	578 931,47	2 182 270,05		1,00	
2862	579 008,56	2 182 313,16		1,00	
2863	579 080,40	2 182 348,79		1,00	
2864	579 100,63	2 182 313,23		1,00	
2865	579 100,73	2 182 313,08		1,00	
2866	579 109,78	2 182 295,75		1,00	
2867	579 111,19	2 182 292,92		1,00	
2868	579 113,66	2 182 288,24		1,00	
2869	579 135,64	2 182 245,84		1,00	
2870	579 147,39	2 182 223,00		1,00	
2871	579 156,27	2 182 207,34		1,00	
2872	579 239,44	2 182 250,74		1,00	
2873	579 242,80	2 182 249,64		1,00	
2874	579 243,79	2 182 248,60		1,00	
2875	579 271,91	2 182 219,07		1,00	
2876	579 275,72	2 182 215,12		1,00	
2877	579 282,70	2 182 208,33	1,00		
2878	579 294,68	2 182 195,94	1,00		
2879	579 364,65	2 182 262,84	1,00		
2880	579 352,16	2 182 276,73	1,00		
2881	579 333,68	2 182 298,09	1,00		
2882	579 330,94	2 182 301,21	1,00		
2883	579 328,98	2 182 303,36	1,00		

**Раздел 2**

<b>Сведения о местоположении границ объекта</b>					
<b>1</b>	<b>2</b>	<b>3</b>	<b>4</b>	<b>5</b>	<b>6</b>
2884	579 321,46	2 182 313,17	Картометрический метод	1,00	—
2885	579 313,79	2 182 321,81		1,00	
2886	579 306,20	2 182 318,09		1,00	
2887	579 305,26	2 182 320,09		1,00	
2888	579 306,04	2 182 328,01		1,00	
2889	579 302,24	2 182 330,70		1,00	
2890	579 299,53	2 182 334,21		1,00	
2891	579 291,17	2 182 350,16		1,00	
2892	579 309,63	2 182 363,92		1,00	
2893	579 317,40	2 182 369,79		1,00	
2894	579 267,69	2 182 435,00		1,00	
2895	579 237,05	2 182 475,19		1,00	
2896	579 232,82	2 182 483,02		1,00	
2897	579 223,40	2 182 479,22		1,00	
2898	579 182,44	2 182 469,14		1,00	
2899	579 163,57	2 182 457,23		1,00	
2900	579 117,44	2 182 527,54		1,00	
2735	579 100,27	2 182 552,13		1,00	
<b>П.1(41)</b>					
2901	575 383,11	2 179 036,21	Картометрический метод	1,00	—
2902	575 221,18	2 178 985,20		1,00	
2903	575 220,45	2 178 984,97		1,00	
2904	575 146,49	2 178 961,60		1,00	
2905	575 105,17	2 178 947,72		1,00	
2906	575 082,09	2 178 941,26		1,00	
2907	575 001,98	2 178 915,64		1,00	
2908	574 927,53	2 178 891,29		1,00	
2909	574 910,32	2 178 885,88		1,00	
2910	574 898,85	2 178 881,97		1,00	
2911	574 900,17	2 178 876,03		1,00	
2912	574 912,07	2 178 835,61		1,00	
2913	574 921,86	2 178 800,80		1,00	
2914	575 011,32	2 178 500,94		1,00	
2915	575 012,41	2 178 497,30		1,00	
2916	575 012,60	2 178 496,65		1,00	
2917	575 015,84	2 178 485,83		1,00	
2918	575 017,03	2 178 481,75		1,00	
2919	575 397,96	2 178 595,17	1,00		
2920	575 506,38	2 178 627,45	1,00		
2921	575 505,34	2 178 630,79	1,00		
2922	575 500,57	2 178 646,62	1,00		
2901	575 383,11	2 179 036,21	1,00		
<b>П.1(42)</b>					
2923	575 076,18	2 177 201,79	Картометрический метод	1,00	—
2924	575 077,73	2 177 197,00		1,00	
2925	575 099,15	2 177 126,11		1,00	
2926	575 108,83	2 177 101,63		1,00	
2927	575 114,55	2 177 088,35		1,00	
2928	575 124,03	2 177 069,29		1,00	
2929	575 135,73	2 177 047,40		1,00	
2930	575 163,11	2 177 004,78		1,00	
2931	575 180,50	2 176 983,22		1,00	
2932	575 197,04	2 176 963,91		1,00	
2933	575 289,02	2 176 871,69		1,00	
2934	575 299,83	2 176 860,94		1,00	

**Раздел 2**

<b>Сведения о местоположении границ объекта</b>					
<b>1</b>	<b>2</b>	<b>3</b>	<b>4</b>	<b>5</b>	<b>6</b>
2935	575 310,83	2 176 871,15	Картометрический метод	1,00	—
2936	575 336,37	2 176 894,73		1,00	
2937	575 366,27	2 176 922,36		1,00	
2938	575 375,18	2 176 930,57		1,00	
2939	575 384,95	2 176 939,65		1,00	
2940	575 390,76	2 176 945,02		1,00	
2941	575 411,70	2 176 965,58		1,00	
2942	575 312,80	2 177 070,79		1,00	
2943	575 306,24	2 177 078,54		1,00	
2944	575 300,48	2 177 085,34		1,00	
2945	575 289,81	2 177 101,02		1,00	
2946	575 284,54	2 177 110,23		1,00	
2947	575 275,97	2 177 128,59		1,00	
2948	575 269,73	2 177 148,29		1,00	
2949	575 265,85	2 177 166,84		1,00	
2950	575 264,40	2 177 178,77		1,00	
2951	575 264,08	2 177 183,11		1,00	
2952	575 263,75	2 177 189,28		1,00	
2953	575 264,22	2 177 199,29		1,00	
2923	575 076,18	2 177 201,79		1,00	
<b>П.1(43)</b>					
2954	574 681,72	2 180 615,35	Картометрический метод	1,00	—
2955	574 677,42	2 180 615,27		1,00	
2956	574 664,41	2 180 615,24		1,00	
2957	574 662,63	2 180 549,76		1,00	
2958	574 661,37	2 180 505,06		1,00	
2959	574 815,88	2 180 505,31		1,00	
2960	574 819,33	2 180 615,20		1,00	
2961	574 705,85	2 180 615,03		1,00	
2962	574 701,84	2 180 615,18		1,00	
2954	574 681,72	2 180 615,35		1,00	
<b>П.1(44)</b>					
2963	574 476,97	2 178 320,95	Картометрический метод	1,00	—
2964	574 405,65	2 178 299,71		1,00	
2965	574 452,17	2 178 145,16		1,00	
2966	574 468,76	2 178 149,98		1,00	
2967	574 470,93	2 178 150,61		1,00	
2968	574 492,31	2 178 157,40		1,00	
2969	574 519,11	2 178 165,92		1,00	
2970	574 542,74	2 178 173,42		1,00	
2971	574 536,80	2 178 186,79		1,00	
2972	574 536,60	2 178 187,23		1,00	
2973	574 528,70	2 178 204,98		1,00	
2974	574 523,43	2 178 216,83		1,00	
2975	574 511,42	2 178 243,75		1,00	
2976	574 496,60	2 178 276,78		1,00	
2977	574 485,04	2 178 302,36		1,00	
2963	574 476,97	2 178 320,95		1,00	
<b>П.1(45)</b>					
2978	574 154,48	2 177 360,36	Картометрический метод	1,00	—
2979	574 174,58	2 177 363,93		1,00	
2980	574 205,53	2 177 369,43		1,00	
2981	574 222,23	2 177 372,40		1,00	
2982	574 297,54	2 177 364,69		1,00	
2983	574 255,39	2 177 469,96		1,00	



**Раздел 2**

<b>Сведения о местоположении границ объекта</b>					
<b>1</b>	<b>2</b>	<b>3</b>	<b>4</b>	<b>5</b>	<b>6</b>
2984	574 357,34	2 177 512,22	Картометрический метод	1,00	—
2985	574 305,15	2 177 637,50		1,00	
2986	573 988,92	2 177 505,05		1,00	
2987	574 047,22	2 177 364,47		1,00	
2988	574 145,29	2 177 360,71		1,00	
2989	574 154,15	2 177 360,37		1,00	
2978	574 154,48	2 177 360,36		1,00	
<b>3. Сведения о характерных точках части (частей) границы объекта</b>					
<b>1</b>	<b>2</b>	<b>3</b>	<b>4</b>	<b>5</b>	<b>6</b>
—	—	—	—	—	—



**ТЕКСТОВОЕ ОПИСАНИЕ**

местоположения границ населенных пунктов, территориальных зон

Прохождение границы		Описание прохождения границы
от точки	до точки	
1	2	3
—	—	—

**ГРАФИЧЕСКОЕ ОПИСАНИЕ**

местоположения границ населенных пунктов, территориальных зон, особо охраняемых природных территорий, зон с особыми условиями использования территории

*Территориальная зона П.2 - зона объектов производственного и коммунально-складского назначения IV, V классов опасности*

(наименование объекта, местоположение границ которого описано (далее - объект))

**Раздел 1****Сведения об объекте**

№ п/п	Характеристики объекта	Описание характеристик
1	2	3
1	Местоположение объекта	Новгородская область, г Великий Новгород
2	Площадь объекта ± величина погрешности определения площади (Р ± ΔР)	8 940 307 м <sup>2</sup> ± 10 465 м <sup>2</sup>

-	-	-
---	---	---

**Раздел 2**

<b>Сведения о местоположении границ объекта</b>					
1. Система координат		<b>МСК-53 (зона 2)</b>			
<b>2. Сведения о характерных точках границ объекта</b>					
Обозначение характерных точек границ	Координаты, м		Метод определения координат характерной точки	Средняя квадратическая погрешность положения характерной точки (Mt), м	Описание обозначения точки на местности (при наличии)
	X	Y			
1	2	3	4	5	6
П.2(1)					
1	583 441,12	2 180 613,78	Картометрический метод	1,00	—
2	583 592,72	2 180 435,10		1,00	
3	583 541,16	2 180 384,36		1,00	
4	583 506,01	2 180 452,78		1,00	
5	583 482,06	2 180 436,75		1,00	
6	583 463,69	2 180 476,72		1,00	
7	583 462,12	2 180 475,83		1,00	
8	583 441,50	2 180 521,99		1,00	
9	583 443,09	2 180 522,28		1,00	
10	583 407,85	2 180 598,68		1,00	
11	583 406,18	2 180 602,29		1,00	
12	583 390,84	2 180 633,37		1,00	
13	583 060,11	2 180 482,57		1,00	
14	583 017,19	2 180 461,82		1,00	
15	583 029,18	2 180 432,86		1,00	
16	583 030,79	2 180 429,26		1,00	
17	583 043,80	2 180 400,12		1,00	
18	583 070,79	2 180 338,07		1,00	
19	583 091,69	2 180 290,01		1,00	
20	583 063,81	2 180 276,95		1,00	
21	583 058,64	2 180 274,53		1,00	
22	583 033,13	2 180 262,92		1,00	
23	583 148,65	2 180 175,08		1,00	
24	583 296,11	2 180 060,74		1,00	
25	583 278,82	2 180 046,66		1,00	
26	582 954,91	2 179 899,91		1,00	
27	582 772,90	2 179 822,53		1,00	
28	582 359,18	2 179 627,74		1,00	
29	582 336,14	2 179 610,09		1,00	
30	582 180,24	2 179 955,81		1,00	
31	582 175,68	2 179 953,74		1,00	
32	582 132,66	2 180 048,59		1,00	
33	581 949,18	2 179 965,43		1,00	
34	581 927,15	2 179 955,37		1,00	
35	581 944,74	2 179 915,03		1,00	
36	581 946,51	2 179 911,00		1,00	
37	581 953,94	2 179 893,97		1,00	
38	581 962,34	2 179 874,66		1,00	
39	582 006,22	2 179 773,70		1,00	
40	582 026,68	2 179 726,64		1,00	
41	582 053,94	2 179 663,92		1,00	
42	582 004,55	2 179 639,83		1,00	
43	582 004,54	2 179 639,83		1,00	
44	581 959,94	2 179 618,09		1,00	
45	581 945,00	2 179 610,76		1,00	
46	581 874,39	2 179 576,40		1,00	

## Раздел 2

Сведения о местоположении границ объекта					
1	2	3	4	5	6
47	581 867,32	2 179 572,96	Картометрический метод	1,00	—
48	581 856,04	2 179 567,57		1,00	
49	581 923,52	2 179 417,29		1,00	
50	581 789,81	2 179 356,53		1,00	
51	581 776,04	2 179 350,68		1,00	
52	581 373,40	2 179 167,32		1,00	
53	581 308,49	2 179 137,83		1,00	
54	581 308,19	2 179 154,08		1,00	
55	581 307,73	2 179 179,43		1,00	
56	581 307,63	2 179 219,58		1,00	
57	581 251,13	2 179 221,54		1,00	
58	581 251,53	2 179 209,27		1,00	
59	581 244,43	2 179 208,74		1,00	
60	581 179,93	2 179 208,06		1,00	
61	581 174,83	2 179 204,88		1,00	
62	581 170,43	2 179 203,14		1,00	
63	581 145,72	2 179 200,56		1,00	
64	581 151,22	2 179 179,05		1,00	
65	581 163,72	2 179 148,07		1,00	
66	581 158,94	2 179 148,30		1,00	
67	581 179,53	2 179 118,00		1,00	
68	581 179,57	2 179 117,98		1,00	
69	581 183,33	2 179 113,83		1,00	
70	581 193,40	2 179 101,92		1,00	
71	581 203,41	2 179 090,08		1,00	
72	581 089,68	2 179 038,40		1,00	
73	581 083,22	2 179 058,15		1,00	
74	581 082,72	2 179 059,21		1,00	
75	581 082,02	2 179 065,43		1,00	
76	581 081,95	2 179 067,75		1,00	
77	581 081,37	2 179 077,97		1,00	
78	581 080,35	2 179 089,53		1,00	
79	581 079,28	2 179 107,60		1,00	
80	581 077,89	2 179 131,81		1,00	
81	581 074,49	2 179 136,99		1,00	
82	581 037,53	2 179 165,11		1,00	
83	581 037,02	2 179 165,64		1,00	
84	581 037,01	2 179 165,62		1,00	
85	580 980,95	2 179 063,04		1,00	
86	580 961,38	2 179 034,57		1,00	
87	580 962,51	2 179 033,86		1,00	
88	580 947,72	2 179 010,66		1,00	
89	580 942,32	2 179 002,40		1,00	
90	580 926,92	2 178 978,31		1,00	
91	580 905,62	2 178 944,98		1,00	
92	580 903,32	2 178 941,12		1,00	
93	580 934,32	2 178 902,41		1,00	
94	580 934,33	2 178 902,43		1,00	
95	580 944,89	2 178 906,46		1,00	
96	580 964,44	2 178 913,70		1,00	
97	580 966,34	2 178 910,97		1,00	
98	580 969,63	2 178 905,86		1,00	
99	580 979,16	2 178 886,35		1,00	
100	580 982,41	2 178 879,65		1,00	
101	580 985,12	2 178 874,06		1,00	

## Раздел 2

Сведения о местоположении границ объекта					
1	2	3	4	5	6
102	580 991,18	2 178 872,47	Картометрический метод	1,00	—
103	581 035,72	2 178 880,33		1,00	
104	581 064,06	2 178 885,32		1,00	
105	581 117,32	2 178 898,35		1,00	
106	581 197,22	2 178 910,78		1,00	
107	581 228,31	2 178 917,15		1,00	
108	581 257,47	2 178 924,22		1,00	
109	581 261,03	2 178 925,56		1,00	
110	581 292,69	2 178 929,84		1,00	
111	581 295,69	2 178 929,80		1,00	
112	581 318,06	2 178 934,04		1,00	
113	581 330,57	2 178 936,62		1,00	
114	581 379,15	2 178 946,22		1,00	
115	581 378,67	2 178 948,40		1,00	
116	581 415,91	2 178 956,22		1,00	
117	581 624,52	2 179 000,91		1,00	
118	581 636,53	2 179 003,56		1,00	
119	581 639,98	2 178 991,55		1,00	
120	581 640,89	2 178 988,48		1,00	
121	581 663,18	2 178 991,81		1,00	
122	581 793,56	2 179 019,44		1,00	
123	581 801,63	2 179 028,60		1,00	
124	581 981,00	2 179 098,14		1,00	
125	582 019,86	2 179 113,60		1,00	
126	582 030,37	2 179 118,84		1,00	
127	582 204,56	2 179 185,16		1,00	
128	582 215,28	2 179 179,26		1,00	
129	582 221,21	2 179 178,65		1,00	
130	582 227,07	2 179 179,77		1,00	
131	582 406,95	2 179 249,10		1,00	
132	582 448,70	2 179 164,53		1,00	
133	582 457,95	2 179 168,74		1,00	
134	582 458,81	2 179 167,10		1,00	
135	582 461,47	2 179 168,26		1,00	
136	582 478,22	2 179 131,96		1,00	
137	582 476,26	2 179 130,98		1,00	
138	582 481,93	2 179 118,31		1,00	
139	582 513,74	2 179 058,91		1,00	
140	582 501,28	2 179 054,89		1,00	
141	582 517,46	2 179 020,69		1,00	
142	582 477,72	2 179 004,67		1,00	
143	582 472,10	2 179 002,19		1,00	
144	582 438,09	2 178 988,27		1,00	
145	582 421,23	2 178 981,36		1,00	
146	582 415,61	2 178 979,18		1,00	
147	582 409,99	2 178 976,78		1,00	
148	582 393,34	2 178 969,87		1,00	
149	582 387,71	2 178 967,84	1,00		
150	582 379,32	2 178 964,50	1,00		
151	582 359,52	2 178 956,19	1,00		
152	582 342,26	2 178 949,11	1,00		
153	582 331,03	2 178 944,30	1,00		
154	582 308,26	2 178 935,04	1,00		
155	582 286,47	2 178 923,32	1,00		
156	582 275,79	2 178 917,24	1,00		

## Раздел 2

Сведения о местоположении границ объекта					
1	2	3	4	5	6
157	582 243,53	2 178 899,15	Картометрический метод	1,00	—
158	582 238,03	2 178 896,44		1,00	
159	582 232,63	2 178 893,66		1,00	
160	582 221,27	2 178 889,46		1,00	
161	582 213,18	2 178 886,28		1,00	
162	582 182,30	2 178 874,30		1,00	
163	582 165,63	2 178 867,77		1,00	
164	582 160,10	2 178 865,74		1,00	
165	582 159,40	2 178 865,87		1,00	
166	582 062,23	2 178 895,41		1,00	
167	582 056,29	2 178 896,55		1,00	
168	582 016,84	2 178 910,64		1,00	
169	581 931,97	2 178 940,63		1,00	
170	581 826,18	2 178 981,68		1,00	
171	581 803,86	2 178 989,95		1,00	
172	581 792,50	2 178 993,85		1,00	
173	581 732,47	2 178 993,53		1,00	
174	581 705,78	2 178 992,69		1,00	
175	581 706,72	2 178 988,94		1,00	
176	581 709,30	2 178 978,65		1,00	
177	581 616,11	2 178 976,50		1,00	
178	581 606,55	2 178 977,89		1,00	
179	581 570,28	2 178 970,60		1,00	
180	581 460,03	2 178 948,45		1,00	
181	581 461,93	2 178 891,44		1,00	
182	581 461,94	2 178 891,21		1,00	
183	581 385,90	2 178 882,64		1,00	
184	581 367,42	2 178 880,26		1,00	
185	581 362,10	2 178 879,57		1,00	
186	581 362,56	2 178 875,03		1,00	
187	581 321,91	2 178 870,27		1,00	
188	581 240,96	2 178 861,83		1,00	
189	581 241,59	2 178 855,71		1,00	
190	581 241,68	2 178 853,14		1,00	
191	581 240,61	2 178 852,26	1,00		
192	581 234,82	2 178 849,32	1,00		
193	581 217,19	2 178 844,20	1,00		
194	581 217,50	2 178 841,18	1,00		
195	581 214,56	2 178 839,70	1,00		
196	581 166,72	2 178 834,37	1,00		
197	581 160,06	2 178 838,60	1,00		
198	581 157,64	2 178 838,89	1,00		
199	581 145,99	2 178 842,86	1,00		
200	581 145,81	2 178 842,17	1,00		
201	581 142,67	2 178 843,27	1,00		
202	581 135,92	2 178 844,46	1,00		
203	581 128,25	2 178 846,22	1,00		
204	581 122,72	2 178 847,08	1,00		
205	581 108,07	2 178 847,98	1,00		
206	581 089,87	2 178 847,76	1,00		
207	581 090,27	2 178 844,97	1,00		
208	581 093,81	2 178 844,04	1,00		
209	581 060,82	2 178 845,70	1,00		
210	581 054,90	2 178 846,01	1,00		
211	581 031,62	2 178 847,73	1,00		



Раздел 2

Сведения о местоположении границ объекта					
1	2	3	4	5	6
212	581 000,18	2 178 850,97	Картометрический метод	1,00	—
213	580 978,31	2 178 852,51		1,00	
214	580 973,20	2 178 852,70		1,00	
215	580 956,12	2 178 853,33		1,00	
216	580 924,42	2 178 850,07		1,00	
217	580 890,42	2 178 845,30		1,00	
218	580 880,62	2 178 844,01		1,00	
219	580 825,42	2 178 834,69		1,00	
220	580 806,62	2 178 832,27		1,00	
221	580 624,91	2 178 801,44		1,00	
222	580 594,21	2 178 796,74		1,00	
223	580 569,71	2 178 792,50		1,00	
224	580 532,91	2 178 786,97		1,00	
225	580 532,31	2 178 781,59		1,00	
226	580 562,31	2 178 780,31		1,00	
227	580 583,91	2 178 779,55		1,00	
228	580 601,61	2 178 776,97		1,00	
229	580 625,41	2 178 770,76		1,00	
230	580 654,51	2 178 762,05		1,00	
231	580 676,31	2 178 755,54		1,00	
232	580 700,32	2 178 748,26		1,00	
233	580 725,32	2 178 740,61		1,00	
234	580 751,42	2 178 732,20		1,00	
235	580 763,02	2 178 727,20		1,00	
236	580 777,02	2 178 719,93		1,00	
237	580 810,92	2 178 700,39		1,00	
238	580 808,22	2 178 697,81		1,00	
239	580 809,75	2 178 696,13		1,00	
240	580 812,22	2 178 693,42		1,00	
241	580 822,82	2 178 686,38		1,00	
242	580 845,22	2 178 675,85		1,00	
243	580 861,32	2 178 668,65		1,00	
244	580 873,72	2 178 663,27		1,00	
245	580 864,82	2 178 643,35		1,00	
246	580 902,60	2 178 626,56		1,00	
247	580 937,22	2 178 611,16		1,00	
248	581 009,52	2 178 578,97		1,00	
249	581 003,78	2 178 566,08		1,00	
250	581 052,12	2 178 544,19		1,00	
251	581 141,92	2 178 493,82		1,00	
252	581 220,63	2 178 431,93		1,00	
253	581 297,13	2 178 369,59		1,00	
254	581 374,73	2 178 306,27		1,00	
255	581 385,73	2 178 294,68		1,00	
256	581 393,13	2 178 292,10		1,00	
257	581 452,83	2 178 244,98		1,00	
258	581 452,86	2 178 244,95	1,00		
259	581 453,78	2 178 244,30	1,00		
260	581 485,45	2 178 227,14	1,00		
261	581 565,40	2 178 183,84	1,00		
262	581 644,32	2 178 165,83	1,00		
263	581 661,74	2 178 162,91	1,00		
264	581 676,62	2 178 161,11	1,00		
265	581 781,44	2 178 151,64	1,00		
266	581 978,04	2 178 138,91	1,00		

## Раздел 2

Сведения о местоположении границ объекта					
1	2	3	4	5	6
267	582 214,40	2 178 123,58	Картометрический метод	1,00	—
268	582 271,84	2 178 121,01		1,00	
269	582 292,24	2 178 120,07		1,00	
270	582 300,19	2 178 119,69		1,00	
271	582 303,84	2 178 119,52		1,00	
272	582 312,01	2 178 119,05		1,00	
273	582 316,48	2 178 118,63		1,00	
274	582 321,53	2 178 118,13		1,00	
275	582 322,28	2 178 118,09		1,00	
276	582 367,31	2 178 112,78		1,00	
277	582 367,54	2 178 112,99		1,00	
278	582 690,32	2 178 072,13		1,00	
279	582 860,71	2 178 072,73		1,00	
280	582 895,96	2 178 060,01		1,00	
281	583 087,29	2 178 176,69		1,00	
282	583 255,41	2 178 255,58		1,00	
283	583 281,04	2 178 209,07		1,00	
284	583 373,54	2 178 316,63		1,00	
285	583 420,89	2 178 400,17		1,00	
286	583 454,19	2 178 490,17		1,00	
287	583 471,42	2 178 584,80		1,00	
288	583 473,39	2 178 680,52		1,00	
289	583 459,01	2 178 774,67		1,00	
290	583 436,16	2 178 870,47		1,00	
291	583 418,59	2 178 969,81		1,00	
292	583 416,15	2 179 073,79		1,00	
293	583 430,87	2 179 176,74		1,00	
294	583 431,72	2 179 179,41		1,00	
295	583 437,80	2 179 198,51		1,00	
296	583 462,16	2 179 274,99		1,00	
297	583 510,60	2 179 369,71		1,00	
298	583 572,52	2 179 451,97		1,00	
299	583 590,23	2 179 468,75	1,00		
300	583 590,33	2 179 468,98	1,00		
301	583 639,72	2 179 515,62	1,00		
302	583 676,61	2 179 533,05	1,00		
303	583 684,72	2 179 537,17	1,00		
304	583 692,72	2 179 541,23	1,00		
305	583 703,97	2 179 556,12	1,00		
306	583 728,00	2 179 575,04	1,00		
307	583 728,60	2 179 575,64	1,00		
308	583 739,30	2 179 584,15	1,00		
309	583 809,39	2 179 618,26	1,00		
310	583 828,46	2 179 627,54	1,00		
311	583 920,10	2 179 669,13	1,00		
312	583 937,86	2 179 677,24	1,00		
313	583 927,71	2 179 694,64	1,00		
314	583 925,83	2 179 698,28	1,00		
315	583 923,91	2 179 702,12	1,00		
316	583 922,08	2 179 705,77	1,00		
317	583 920,30	2 179 709,21	1,00		
318	583 918,28	2 179 713,10	1,00		
319	583 916,50	2 179 716,54	1,00		
320	583 914,59	2 179 720,43	1,00		
321	583 912,77	2 179 724,15	1,00		

## Раздел 2

Сведения о местоположении границ объекта					
1	2	3	4	5	6
322	583 911,04	2 179 723,33	Картометрический метод	1,00	—
323	583 910,75	2 179 723,70		1,00	
324	583 944,23	2 179 739,00		1,00	
325	583 944,60	2 179 738,33		1,00	
326	583 949,06	2 179 740,50		1,00	
327	583 948,80	2 179 741,08		1,00	
328	583 972,32	2 179 751,82		1,00	
329	583 973,46	2 179 749,34		1,00	
330	583 979,78	2 179 752,40		1,00	
331	583 978,65	2 179 754,72		1,00	
332	583 999,31	2 179 764,16		1,00	
333	583 997,56	2 179 767,00		1,00	
334	583 989,98	2 179 782,36		1,00	
335	584 000,06	2 179 786,73		1,00	
336	584 000,31	2 179 786,26		1,00	
337	584 005,73	2 179 788,72		1,00	
338	584 006,06	2 179 788,00		1,00	
339	584 011,56	2 179 790,84		1,00	
340	584 011,96	2 179 791,06		1,00	
341	584 012,14	2 179 791,76		1,00	
342	584 013,52	2 179 792,33		1,00	
343	584 014,00	2 179 792,33		1,00	
344	584 014,48	2 179 792,29		1,00	
345	584 028,45	2 179 798,53		1,00	
346	584 033,77	2 179 787,73		1,00	
347	584 033,25	2 179 787,44		1,00	
348	584 034,77	2 179 784,27		1,00	
349	584 036,30	2 179 781,10		1,00	
350	584 037,83	2 179 777,92		1,00	
351	584 039,36	2 179 774,75		1,00	
352	584 040,89	2 179 771,58		1,00	
353	584 042,42	2 179 768,41		1,00	
354	584 043,94	2 179 765,24		1,00	
355	584 045,47	2 179 762,07		1,00	
356	584 047,00	2 179 758,90		1,00	
357	584 052,52	2 179 761,56		1,00	
358	584 058,04	2 179 764,22		1,00	
359	584 058,04	2 179 764,24	1,00		
360	584 108,16	2 179 787,09	1,00		
361	584 108,24	2 179 786,95	1,00		
362	584 111,88	2 179 788,78	1,00		
363	584 201,56	2 179 829,67	1,00		
364	584 179,64	2 179 872,96	1,00		
365	584 176,95	2 179 878,32	1,00		
366	584 141,23	2 179 939,48	1,00		
367	584 140,92	2 179 940,01	1,00		
368	584 139,24	2 179 942,89	1,00		
369	584 134,19	2 179 957,26	1,00		
370	584 134,09	2 179 957,94	1,00		
371	584 133,52	2 179 962,14	1,00		
372	584 070,42	2 179 933,74	1,00		
373	583 846,10	2 179 832,87	1,00		
374	583 836,19	2 179 831,10	1,00		
375	583 836,05	2 179 836,32	1,00		
376	583 835,56	2 179 837,45	1,00		

**Раздел 2**

<b>Сведения о местоположении границ объекта</b>					
<b>1</b>	<b>2</b>	<b>3</b>	<b>4</b>	<b>5</b>	<b>6</b>
377	583 834,47	2 179 839,97	Картометрический метод	1,00	—
378	583 801,58	2 179 915,87		1,00	
379	583 698,35	2 179 953,59		1,00	
380	583 701,01	2 179 954,60		1,00	
381	583 707,54	2 179 957,09		1,00	
382	583 717,18	2 179 960,76		1,00	
383	583 775,52	2 179 983,00		1,00	
384	583 779,55	2 179 973,70		1,00	
385	583 837,42	2 179 996,62		1,00	
386	583 912,76	2 180 028,17		1,00	
387	583 966,80	2 180 049,87		1,00	
388	584 010,57	2 180 069,23		1,00	
389	583 928,59	2 180 259,12		1,00	
390	583 978,30	2 180 283,17		1,00	
391	583 914,32	2 180 450,29		1,00	
392	583 912,12	2 180 456,03		1,00	
393	583 902,58	2 180 480,95		1,00	
394	583 887,13	2 180 521,33		1,00	
395	583 882,84	2 180 532,53		1,00	
396	583 823,47	2 180 506,08		1,00	
397	583 816,00	2 180 524,22		1,00	
398	583 808,97	2 180 520,53		1,00	
399	583 802,65	2 180 517,21		1,00	
400	583 787,81	2 180 510,14		1,00	
401	583 615,30	2 180 427,90		1,00	
402	583 594,15	2 180 452,95		1,00	
403	583 450,79	2 180 622,70		1,00	
404	583 438,10	2 180 616,85		1,00	
1	583 441,12	2 180 613,78		1,00	
<b>Вырез 1 из 2</b>					
405	583 403,16	2 179 393,98	Картометрический метод	1,00	—
406	583 406,59	2 179 382,28		1,00	
407	583 418,27	2 179 342,46		1,00	
408	583 419,03	2 179 321,79		1,00	
409	583 419,56	2 179 311,43		1,00	
410	583 419,76	2 179 307,42		1,00	
411	583 420,22	2 179 302,96		1,00	
412	583 419,06	2 179 296,40		1,00	
413	583 418,19	2 179 290,30		1,00	
414	583 414,57	2 179 274,33		1,00	
415	583 397,41	2 179 218,58		1,00	
416	583 342,61	2 179 077,49		1,00	
417	583 302,73	2 179 041,89		1,00	
418	583 291,86	2 179 039,19		1,00	
419	583 274,36	2 179 044,68		1,00	
420	583 248,86	2 179 053,81		1,00	
421	583 238,89	2 179 065,37		1,00	
422	583 229,17	2 179 083,35		1,00	
423	583 223,60	2 179 080,38		1,00	
424	583 234,05	2 179 062,09		1,00	
425	583 245,51	2 179 048,86		1,00	
426	583 281,54	2 179 036,64		1,00	
427	582 865,13	2 178 933,47		1,00	
428	582 690,29	2 178 872,52		1,00	
429	582 641,45	2 178 980,23	1,00		

**Раздел 2**

<b>Сведения о местоположении границ объекта</b>					
<b>1</b>	<b>2</b>	<b>3</b>	<b>4</b>	<b>5</b>	<b>6</b>
430	582 660,33	2 178 988,97	Картометрический метод	1,00	—
431	582 671,55	2 178 994,16		1,00	
432	582 663,91	2 179 011,32		1,00	
433	582 648,86	2 179 044,95		1,00	
434	582 647,09	2 179 044,20		1,00	
435	582 645,98	2 179 046,97		1,00	
436	582 647,66	2 179 047,71		1,00	
437	582 645,04	2 179 053,53		1,00	
438	582 678,71	2 179 068,56		1,00	
439	582 678,70	2 179 068,94		1,00	
440	582 763,49	2 179 106,11		1,00	
441	582 787,51	2 179 117,00		1,00	
442	582 839,48	2 179 140,60		1,00	
443	582 843,50	2 179 131,81		1,00	
444	582 986,11	2 179 197,81		1,00	
445	582 986,87	2 179 203,28		1,00	
446	583 012,46	2 179 215,14		1,00	
447	583 021,02	2 179 218,93		1,00	
448	583 261,55	2 179 328,94		1,00	
449	583 283,99	2 179 339,17		1,00	
450	583 298,12	2 179 345,67		1,00	
451	583 302,67	2 179 347,76		1,00	
452	583 324,89	2 179 357,98		1,00	
453	583 351,53	2 179 370,24		1,00	
454	583 390,80	2 179 388,30		1,00	
405	583 403,16	2 179 393,98	1,00		
<b>Вырез 2 из 2</b>					
455	582 833,88	2 178 494,16	Картометрический метод	1,00	—
456	582 852,19	2 178 489,63		1,00	
457	583 303,33	2 178 456,55		1,00	
458	583 300,60	2 178 394,98		1,00	
459	583 152,52	2 178 277,78		1,00	
460	583 130,20	2 178 264,30		1,00	
461	583 092,89	2 178 247,31		1,00	
462	583 045,26	2 178 225,66		1,00	
463	582 968,53	2 178 227,46		1,00	
464	582 891,51	2 178 229,24		1,00	
465	582 967,06	2 178 232,03		1,00	
466	582 967,74	2 178 238,11		1,00	
467	582 891,71	2 178 237,43		1,00	
468	582 872,60	2 178 240,06		1,00	
469	582 869,13	2 178 240,22		1,00	
455	582 833,88	2 178 494,16		1,00	
<b>П.2(2)</b>					
470	580 379,22	2 177 318,16	Картометрический метод	1,00	—
471	580 387,11	2 177 315,54		1,00	
472	580 391,71	2 177 310,39		1,00	
473	580 404,51	2 177 316,45		1,00	
474	580 418,31	2 177 292,74		1,00	
475	580 492,01	2 177 331,83		1,00	
476	580 511,01	2 177 329,93		1,00	
477	580 540,71	2 177 345,46		1,00	
478	580 546,20	2 177 348,11		1,00	
479	580 546,21	2 177 348,11		1,00	
480	580 558,48	2 177 354,85		1,00	

**Раздел 2**

<b>Сведения о местоположении границ объекта</b>					
<b>1</b>	<b>2</b>	<b>3</b>	<b>4</b>	<b>5</b>	<b>6</b>
481	580 560,69	2 177 356,22	Картометрический метод	1,00	—
482	580 561,31	2 177 356,52		1,00	
483	580 565,81	2 177 358,95		1,00	
484	580 512,31	2 177 450,38		1,00	
485	580 510,61	2 177 449,54		1,00	
486	580 443,51	2 177 567,71		1,00	
487	580 465,21	2 177 584,38		1,00	
488	580 452,91	2 177 613,24		1,00	
489	580 406,41	2 177 722,09		1,00	
490	580 390,11	2 177 744,89		1,00	
491	580 209,60	2 177 637,12		1,00	
492	580 343,98	2 177 398,51		1,00	
493	580 378,72	2 177 336,74		1,00	
494	580 379,36	2 177 335,19		1,00	
495	580 380,10	2 177 332,88		1,00	
496	580 380,59	2 177 330,42		1,00	
497	580 380,83	2 177 327,95		1,00	
498	580 380,82	2 177 325,46		1,00	
499	580 380,55	2 177 322,98		1,00	
500	580 380,01	2 177 320,54		1,00	
470	580 379,22	2 177 318,16	1,00		
<b>П.2(3)</b>					
501	581 270,13	2 179 605,44	Картометрический метод	1,00	—
502	581 237,13	2 179 634,08		1,00	
503	581 211,13	2 179 622,26		1,00	
504	581 213,93	2 179 603,17		1,00	
505	581 215,83	2 179 591,88		1,00	
506	581 215,33	2 179 590,67		1,00	
507	581 220,93	2 179 587,49		1,00	
508	581 200,33	2 179 575,29		1,00	
509	581 201,33	2 179 573,70		1,00	
510	581 175,83	2 179 561,81		1,00	
511	581 169,23	2 179 557,80		1,00	
512	581 171,13	2 179 552,80		1,00	
513	581 168,23	2 179 551,66		1,00	
514	581 173,13	2 179 540,45		1,00	
515	581 163,72	2 179 536,43		1,00	
516	581 155,72	2 179 554,16		1,00	
517	581 150,92	2 179 551,81		1,00	
518	581 146,92	2 179 560,75		1,00	
519	581 129,62	2 179 552,34		1,00	
520	581 127,62	2 179 551,28		1,00	
521	581 109,62	2 179 544,24		1,00	
522	581 074,12	2 179 529,31		1,00	
523	581 066,32	2 179 530,68		1,00	
524	581 064,32	2 179 531,66		1,00	
525	581 051,72	2 179 551,36		1,00	
526	581 049,32	2 179 555,67		1,00	
527	581 038,60	2 179 572,97		1,00	
528	580 565,63	2 179 358,80		1,00	
529	580 579,37	2 179 335,05		1,00	
530	580 700,32	2 179 185,14		1,00	
531	580 686,71	2 179 174,13		1,00	
532	580 601,91	2 179 103,98		1,00	
533	580 602,61	2 179 103,30		1,00	

Раздел 2

Сведения о местоположении границ объекта					
1	2	3	4	5	6
534	580 597,71	2 179 099,21	Картометрический метод	1,00	—
535	580 586,11	2 179 089,21		1,00	
536	580 584,01	2 179 086,10		1,00	
537	580 562,21	2 179 067,85		1,00	
538	580 559,91	2 179 066,49		1,00	
539	580 558,66	2 179 065,46		1,00	
540	580 447,08	2 179 303,91		1,00	
541	580 371,85	2 179 269,99		1,00	
542	580 361,62	2 179 292,83		1,00	
543	580 349,53	2 179 316,49		1,00	
544	580 337,95	2 179 334,93		1,00	
545	580 350,52	2 179 341,39		1,00	
546	580 346,76	2 179 348,22		1,00	
547	580 353,73	2 179 351,89		1,00	
548	580 345,02	2 179 368,39		1,00	
549	580 372,31	2 179 382,82		1,00	
550	580 372,75	2 179 384,20		1,00	
551	580 382,28	2 179 389,10		1,00	
552	580 417,42	2 179 406,71		1,00	
553	580 365,52	2 179 563,24		1,00	
554	580 328,17	2 179 713,77		1,00	
555	580 324,97	2 179 728,79		1,00	
556	580 257,22	2 179 699,28		1,00	
557	580 191,68	2 179 669,43		1,00	
558	580 187,44	2 179 673,43		1,00	
559	580 184,77	2 179 675,55		1,00	
560	580 182,70	2 179 677,20		1,00	
561	580 158,98	2 179 725,90		1,00	
562	580 158,67	2 179 728,69		1,00	
563	580 157,66	2 179 731,68		1,00	
564	580 156,34	2 179 737,63		1,00	
565	580 143,32	2 179 808,48		1,00	
566	580 140,98	2 179 820,29		1,00	
567	580 137,76	2 179 826,31		1,00	
568	580 134,61	2 179 830,59		1,00	
569	580 130,24	2 179 834,90		1,00	
570	580 029,44	2 179 816,70		1,00	
571	580 014,05	2 179 807,96		1,00	
572	580 016,40	2 179 822,94		1,00	
573	580 012,67	2 179 833,69		1,00	
574	580 006,03	2 179 844,29		1,00	
575	579 991,81	2 179 851,69		1,00	
576	579 975,78	2 179 852,83		1,00	
577	579 955,89	2 179 850,77		1,00	
578	579 952,55	2 179 883,10		1,00	
579	579 880,95	2 179 876,21		1,00	
580	579 870,31	2 179 875,41		1,00	
581	579 864,70	2 179 931,52		1,00	
582	579 858,97	2 179 931,18		1,00	
583	579 346,43	2 179 887,05		1,00	
584	579 305,45	2 179 882,39		1,00	
585	579 275,64	2 179 876,19		1,00	
586	579 252,57	2 179 868,51		1,00	
587	579 221,09	2 179 852,43		1,00	
588	579 173,53	2 179 815,89		1,00	

Раздел 2

Сведения о местоположении границ объекта					
1	2	3	4	5	6
589	579 054,00	2 179 716,73	Картометрический метод	1,00	—
590	579 121,23	2 179 648,19		1,00	
591	579 123,13	2 179 645,50		1,00	
592	579 151,27	2 179 605,84		1,00	
593	579 136,75	2 179 595,39		1,00	
594	579 122,63	2 179 584,72		1,00	
595	579 102,16	2 179 569,94		1,00	
596	579 097,77	2 179 566,89		1,00	
597	579 095,63	2 179 565,22		1,00	
598	579 088,62	2 179 559,88		1,00	
599	579 081,21	2 179 568,17		1,00	
600	579 080,88	2 179 577,19		1,00	
601	579 070,29	2 179 592,79		1,00	
602	579 067,98	2 179 595,74		1,00	
603	579 013,69	2 179 556,58		1,00	
604	579 014,95	2 179 554,97		1,00	
605	578 979,55	2 179 529,63		1,00	
606	578 991,26	2 179 513,16		1,00	
607	578 984,83	2 179 508,68		1,00	
608	578 982,30	2 179 506,91		1,00	
609	578 989,05	2 179 497,46		1,00	
610	578 981,73	2 179 492,49		1,00	
611	578 966,42	2 179 482,05		1,00	
612	578 971,98	2 179 474,39		1,00	
613	578 993,29	2 179 444,78		1,00	
614	579 017,86	2 179 411,12		1,00	
615	579 023,50	2 179 404,67		1,00	
616	579 027,77	2 179 399,79		1,00	
617	579 031,22	2 179 395,85		1,00	
618	579 148,43	2 179 481,97		1,00	
619	579 194,17	2 179 514,51		1,00	
620	579 208,95	2 179 524,54		1,00	
621	579 226,10	2 179 500,36		1,00	
622	579 267,59	2 179 441,88		1,00	
623	579 281,56	2 179 451,63		1,00	
624	579 321,05	2 179 479,62		1,00	
625	579 339,32	2 179 453,84		1,00	
626	579 374,36	2 179 404,58		1,00	
627	579 407,25	2 179 359,25		1,00	
628	579 421,59	2 179 339,61		1,00	
629	579 415,59	2 179 334,16		1,00	
630	579 404,76	2 179 326,56		1,00	
631	579 437,13	2 179 287,35		1,00	
632	579 446,08	2 179 288,74	1,00		
633	579 460,96	2 179 276,18	1,00		
634	579 505,23	2 179 307,53	1,00		
635	579 498,17	2 179 317,35	1,00		
636	579 543,22	2 179 349,41	1,00		
637	579 547,59	2 179 361,09	1,00		
638	579 549,58	2 179 372,23	1,00		
639	579 553,00	2 179 390,93	1,00		
640	579 687,26	2 179 340,40	1,00		
641	579 689,48	2 179 339,80	1,00		
642	579 683,84	2 179 327,24	1,00		
643	579 683,84	2 179 327,23	1,00		



Раздел 2

Сведения о местоположении границ объекта					
1	2	3	4	5	6
644	579 677,99	2 179 309,51	Картометрический метод	1,00	—
645	579 676,07	2 179 309,97		1,00	
646	579 674,54	2 179 299,83		1,00	
647	579 666,36	2 179 274,70		1,00	
648	579 661,06	2 179 258,40		1,00	
649	579 658,32	2 179 248,74		1,00	
650	579 657,41	2 179 246,29		1,00	
651	579 657,01	2 179 246,27		1,00	
652	579 645,58	2 179 208,86		1,00	
653	579 644,65	2 179 206,09		1,00	
654	579 640,25	2 179 206,69		1,00	
655	579 638,30	2 179 191,68		1,00	
656	579 679,48	2 179 185,43		1,00	
657	579 679,48	2 179 185,42		1,00	
658	579 692,85	2 179 183,39		1,00	
659	579 694,94	2 179 180,89		1,00	
660	579 695,26	2 179 180,44		1,00	
661	579 696,87	2 179 174,82		1,00	
662	579 694,33	2 179 173,13		1,00	
663	579 696,39	2 179 152,59		1,00	
664	579 699,66	2 179 153,47		1,00	
665	579 704,11	2 179 138,70		1,00	
666	579 706,99	2 179 129,22		1,00	
667	579 715,38	2 179 101,59		1,00	
668	579 837,28	2 179 139,37		1,00	
669	579 841,63	2 179 140,75		1,00	
670	579 845,71	2 179 130,37		1,00	
671	579 854,77	2 179 107,37		1,00	
672	579 857,31	2 179 100,92		1,00	
673	579 862,16	2 179 083,49		1,00	
674	579 991,43	2 179 123,46		1,00	
675	579 997,74	2 179 125,41		1,00	
676	579 998,30	2 179 123,90		1,00	
677	580 005,20	2 179 100,12		1,00	
678	580 006,70	2 179 100,57		1,00	
679	580 015,80	2 179 059,90		1,00	
680	580 023,00	2 179 019,67		1,00	
681	580 032,50	2 178 976,12		1,00	
682	580 032,11	2 178 955,64		1,00	
683	580 032,00	2 178 950,46		1,00	
684	580 031,47	2 178 936,58		1,00	
685	580 030,37	2 178 928,43		1,00	
686	580 026,55	2 178 900,08		1,00	
687	580 020,16	2 178 861,71		1,00	
688	580 017,95	2 178 855,06		1,00	
689	580 015,30	2 178 846,98		1,00	
690	580 009,78	2 178 833,82		1,00	
691	580 002,78	2 178 820,21		1,00	
692	579 995,60	2 178 808,56		1,00	
693	579 989,10	2 178 800,45		1,00	
694	579 976,36	2 178 787,70		1,00	
695	579 962,90	2 178 775,39		1,00	
696	579 940,03	2 178 758,01		1,00	
697	579 929,67	2 178 751,27		1,00	
698	579 918,75	2 178 745,10		1,00	

## Раздел 2

Сведения о местоположении границ объекта					
1	2	3	4	5	6
699	579 913,39	2 178 742,07	Картометрический метод	1,00	—
700	579 910,37	2 178 740,65		1,00	
701	580 026,21	2 178 753,88		1,00	
702	580 072,17	2 178 764,57		1,00	
703	580 106,10	2 178 780,67		1,00	
704	580 110,50	2 178 782,80		1,00	
705	580 125,20	2 178 795,53		1,00	
706	580 130,20	2 178 800,08		1,00	
707	580 143,60	2 178 811,97		1,00	
708	580 157,10	2 178 824,39		1,00	
709	580 160,70	2 178 820,98		1,00	
710	580 178,30	2 178 847,27		1,00	
711	580 197,20	2 178 872,95		1,00	
712	580 214,60	2 178 890,29		1,00	
713	580 218,40	2 178 886,13		1,00	
714	580 201,80	2 178 868,86		1,00	
715	580 183,50	2 178 843,86		1,00	
716	580 164,30	2 178 817,12		1,00	
717	580 173,30	2 178 807,12		1,00	
718	580 180,00	2 178 812,73		1,00	
719	580 179,40	2 178 813,26		1,00	
720	580 186,50	2 178 820,53		1,00	
721	580 187,40	2 178 819,62		1,00	
722	580 219,40	2 178 851,74		1,00	
723	580 223,80	2 178 856,89		1,00	
724	580 249,41	2 178 872,26		1,00	
725	580 274,91	2 178 882,19		1,00	
726	580 284,21	2 178 885,22		1,00	
727	580 285,81	2 178 886,20		1,00	
728	580 304,61	2 178 889,91		1,00	
729	580 379,71	2 178 899,00		1,00	
730	580 382,81	2 178 899,46		1,00	
731	580 383,21	2 178 896,21		1,00	
732	580 383,41	2 178 894,61		1,00	
733	580 309,11	2 178 885,98		1,00	
734	580 303,41	2 178 884,76		1,00	
735	580 291,71	2 178 883,10		1,00	
736	580 291,81	2 178 881,73		1,00	
737	580 274,41	2 178 876,66		1,00	
738	580 256,11	2 178 869,46		1,00	
739	580 236,61	2 178 859,08		1,00	
740	580 222,70	2 178 847,65		1,00	
741	580 177,20	2 178 803,11		1,00	
742	580 177,90	2 178 801,52		1,00	
743	580 185,30	2 178 804,17		1,00	
744	580 196,60	2 178 808,26		1,00	
745	580 206,00	2 178 811,21		1,00	
746	580 222,60	2 178 815,45	1,00		
747	580 240,61	2 178 817,73	1,00		
748	580 240,81	2 178 816,44	1,00		
749	580 421,01	2 178 834,39	1,00		
750	580 434,41	2 178 835,60	1,00		
751	580 437,76	2 178 835,88	1,00		
752	580 438,91	2 178 835,98	1,00		
753	580 439,61	2 178 836,51	1,00		

## Раздел 2

Сведения о местоположении границ объекта					
1	2	3	4	5	6
754	580 449,01	2 178 837,42	Картометрический метод	1,00	—
755	580 449,11	2 178 833,48		1,00	
756	580 441,21	2 178 832,65		1,00	
757	580 441,31	2 178 831,13		1,00	
758	580 436,41	2 178 830,65		1,00	
759	580 424,19	2 178 829,44		1,00	
760	580 241,31	2 178 811,44		1,00	
761	580 224,00	2 178 809,70		1,00	
762	580 181,40	2 178 795,61		1,00	
763	580 125,20	2 178 758,41		1,00	
764	580 187,60	2 178 769,70		1,00	
765	580 285,01	2 178 780,31		1,00	
766	580 348,31	2 178 788,18		1,00	
767	580 494,61	2 178 804,09		1,00	
768	580 638,04	2 178 827,61		1,00	
769	580 705,72	2 178 838,71		1,00	
770	580 729,42	2 178 844,46		1,00	
771	580 771,02	2 178 857,04		1,00	
772	580 779,82	2 178 860,83		1,00	
773	580 791,62	2 178 865,75		1,00	
774	580 803,32	2 178 872,34		1,00	
775	580 823,22	2 178 883,63		1,00	
776	580 843,92	2 178 900,82		1,00	
777	580 862,52	2 178 919,68		1,00	
778	580 875,96	2 178 941,78		1,00	
779	580 887,22	2 178 960,29		1,00	
780	580 890,02	2 178 964,75		1,00	
781	580 896,02	2 178 969,68		1,00	
782	580 910,32	2 178 981,42		1,00	
783	580 916,62	2 178 981,42		1,00	
784	580 931,02	2 179 009,75		1,00	
785	580 930,92	2 179 013,01		1,00	
786	580 939,42	2 179 029,60		1,00	
787	580 941,72	2 179 029,90		1,00	
788	580 953,22	2 179 052,32		1,00	
789	580 969,62	2 179 093,07		1,00	
790	580 970,42	2 179 092,24		1,00	
791	581 017,32	2 179 177,00		1,00	
792	581 023,72	2 179 190,03		1,00	
793	581 046,32	2 179 227,38		1,00	
794	581 010,12	2 179 197,46		1,00	
795	581 010,02	2 179 197,61		1,00	
796	580 979,52	2 179 173,22		1,00	
797	580 979,22	2 179 173,52		1,00	
798	580 968,32	2 179 164,58		1,00	
799	580 968,72	2 179 164,05		1,00	
800	580 958,22	2 179 155,19		1,00	
801	580 957,62	2 179 155,72		1,00	
802	580 925,52	2 179 129,21	1,00		
803	580 925,12	2 179 129,43	1,00		
804	580 914,71	2 179 120,75	1,00		
805	580 903,32	2 179 111,25	1,00		
806	580 903,62	2 179 110,80	1,00		
807	580 890,32	2 179 099,97	1,00		
808	580 889,82	2 179 100,57	1,00		

**Раздел 2**

<b>Сведения о местоположении границ объекта</b>					
<b>1</b>	<b>2</b>	<b>3</b>	<b>4</b>	<b>5</b>	<b>6</b>
809	580 887,12	2 179 098,38	Картометрический метод	1,00	—
810	580 887,72	2 179 097,69		1,00	
811	580 867,32	2 179 080,80		1,00	
812	580 866,72	2 179 081,64		1,00	
813	580 863,62	2 179 078,98		1,00	
814	580 864,22	2 179 078,30		1,00	
815	580 861,12	2 179 075,80		1,00	
816	580 860,79	2 179 075,52		1,00	
817	580 839,32	2 179 057,70		1,00	
818	580 835,32	2 179 062,55		1,00	
819	580 854,04	2 179 077,87		1,00	
820	580 899,82	2 179 115,34		1,00	
821	580 900,32	2 179 114,81		1,00	
822	580 922,52	2 179 132,92		1,00	
823	580 922,12	2 179 133,45		1,00	
824	580 994,62	2 179 192,91		1,00	
825	580 978,82	2 179 183,52		1,00	
826	580 972,72	2 179 179,43		1,00	
827	580 862,42	2 179 090,57		1,00	
828	580 859,42	2 179 094,44		1,00	
829	580 950,82	2 179 168,52		1,00	
830	580 957,12	2 179 174,81		1,00	
831	580 973,12	2 179 185,72		1,00	
832	580 977,12	2 179 188,37		1,00	
833	581 009,72	2 179 209,20		1,00	
834	581 025,82	2 179 219,80		1,00	
835	581 036,92	2 179 227,53		1,00	
836	581 056,42	2 179 242,83		1,00	
837	581 054,72	2 179 244,80		1,00	
838	581 064,62	2 179 252,98		1,00	
839	581 065,42	2 179 253,44		1,00	
840	581 072,92	2 179 263,43		1,00	
841	581 076,32	2 179 268,59		1,00	
842	581 078,22	2 179 274,72		1,00	
843	581 077,02	2 179 281,01		1,00	
844	581 084,12	2 179 286,61		1,00	
845	581 080,12	2 179 290,55		1,00	
846	581 066,02	2 179 281,46		1,00	
847	581 044,32	2 179 269,65		1,00	
848	580 912,72	2 179 209,80		1,00	
849	580 877,32	2 179 193,67		1,00	
850	580 837,82	2 179 176,17		1,00	
851	580 833,62	2 179 174,20		1,00	
852	580 831,12	2 179 179,66		1,00	
853	580 852,92	2 179 189,35		1,00	
854	580 864,62	2 179 194,73		1,00	
855	580 892,02	2 179 207,15		1,00	
856	581 041,62	2 179 273,81		1,00	
857	581 056,32	2 179 280,93		1,00	
858	581 060,72	2 179 284,64		1,00	
859	581 063,02	2 179 286,69		1,00	
860	581 075,72	2 179 294,79		1,00	
861	581 084,62	2 179 304,04		1,00	
862	581 098,32	2 179 316,08		1,00	
863	581 102,62	2 179 320,25		1,00	

**Раздел 2**

<b>Сведения о местоположении границ объекта</b>					
<b>1</b>	<b>2</b>	<b>3</b>	<b>4</b>	<b>5</b>	<b>6</b>
864	581 123,42	2 179 350,92	Картометрический метод	1,00	—
865	581 137,32	2 179 371,38		1,00	
866	581 140,42	2 179 376,76		1,00	
867	581 145,52	2 179 387,81		1,00	
868	581 148,22	2 179 393,34		1,00	
869	581 150,62	2 179 399,18		1,00	
870	581 152,22	2 179 403,72		1,00	
871	581 153,62	2 179 408,04		1,00	
872	581 159,52	2 179 424,86		1,00	
873	581 158,22	2 179 431,37		1,00	
874	581 160,72	2 179 431,14		1,00	
875	581 169,53	2 179 429,93		1,00	
876	581 170,73	2 179 429,78		1,00	
877	581 203,93	2 179 488,41		1,00	
878	581 228,63	2 179 532,19		1,00	
879	581 230,03	2 179 537,27		1,00	
880	581 237,03	2 179 554,24		1,00	
881	581 244,23	2 179 567,49		1,00	
882	581 249,73	2 179 569,99		1,00	
501	581 270,13	2 179 605,44		1,00	
<b>Вырез 1 из 2</b>					
883	580 140,05	2 179 298,37	Картометрический метод	1,00	—
884	580 157,59	2 179 259,52		1,00	
885	580 194,79	2 179 276,51		1,00	
886	580 195,88	2 179 274,20		1,00	
887	580 198,52	2 179 275,74		1,00	
888	580 202,40	2 179 276,49		1,00	
889	580 205,40	2 179 276,60		1,00	
890	580 206,70	2 179 276,50		1,00	
891	580 210,86	2 179 274,91		1,00	
892	580 212,85	2 179 272,55		1,00	
893	580 214,81	2 179 268,31		1,00	
894	580 216,94	2 179 264,75		1,00	
895	580 221,09	2 179 255,35		1,00	
896	580 223,68	2 179 250,21		1,00	
897	580 231,58	2 179 234,13		1,00	
898	580 241,27	2 179 211,18		1,00	
899	580 167,07	2 179 177,77		1,00	
900	580 005,93	2 179 127,94		1,00	
901	579 989,99	2 179 210,07		1,00	
902	579 999,43	2 179 214,27		1,00	
903	580 011,93	2 179 220,18		1,00	
904	580 020,88	2 179 224,38		1,00	
905	580 017,63	2 179 231,23		1,00	
906	580 036,34	2 179 239,51		1,00	
907	580 130,91	2 179 285,52		1,00	
908	580 129,27	2 179 289,25		1,00	
909	580 138,88	2 179 294,76		1,00	
910	580 137,68	2 179 297,30		1,00	
883	580 140,05	2 179 298,37	1,00		
<b>Вырез 2 из 2</b>					
911	579 764,46	2 179 773,36	Картометрический метод	1,00	—
912	579 766,15	2 179 759,93		1,00	
913	579 771,01	2 179 755,64		1,00	
914	579 781,87	2 179 757,02		1,00	

**Раздел 2**

<b>Сведения о местоположении границ объекта</b>					
<b>1</b>	<b>2</b>	<b>3</b>	<b>4</b>	<b>5</b>	<b>6</b>
915	579 787,48	2 179 718,87	Картометрический метод	1,00	—
916	579 789,42	2 179 709,70		1,00	
917	579 793,27	2 179 692,03		1,00	
918	579 797,74	2 179 671,27		1,00	
919	579 808,02	2 179 623,21		1,00	
920	579 815,40	2 179 586,04		1,00	
921	579 730,55	2 179 593,82		1,00	
922	579 707,89	2 179 600,33		1,00	
923	579 695,02	2 179 610,24		1,00	
924	579 693,90	2 179 626,96		1,00	
925	579 692,03	2 179 650,54		1,00	
926	579 681,70	2 179 765,00		1,00	
911	579 764,46	2 179 773,36		1,00	
<b>П.2(4)</b>					
927	584 671,99	2 179 809,31	Картометрический метод	1,00	—
928	584 547,57	2 179 804,56		1,00	
929	584 552,59	2 179 652,23		1,00	
930	584 551,71	2 179 643,63		1,00	
931	584 547,32	2 179 629,67		1,00	
932	584 547,79	2 179 581,78		1,00	
933	584 501,51	2 179 580,07		1,00	
934	584 479,16	2 179 578,26		1,00	
935	584 468,02	2 179 576,41		1,00	
936	584 397,35	2 179 544,54		1,00	
937	584 393,35	2 179 539,01		1,00	
938	584 275,43	2 179 776,63		1,00	
939	584 212,81	2 179 748,01		1,00	
940	584 121,87	2 179 706,45		1,00	
941	584 031,14	2 179 664,74		1,00	
942	583 940,69	2 179 623,57		1,00	
943	583 932,95	2 179 620,06		1,00	
944	583 935,55	2 179 614,05		1,00	
945	583 942,99	2 179 617,01		1,00	
946	583 953,67	2 179 596,10		1,00	
947	583 957,90	2 179 588,43		1,00	
948	583 977,34	2 179 555,19		1,00	
949	583 987,28	2 179 548,81		1,00	
950	583 990,10	2 179 543,00		1,00	
951	584 004,33	2 179 550,73		1,00	
952	584 022,78	2 179 495,39		1,00	
953	584 009,60	2 179 486,41		1,00	
954	584 041,56	2 179 428,39		1,00	
955	584 046,86	2 179 431,39		1,00	
956	584 058,57	2 179 406,96		1,00	
957	584 059,29	2 179 403,50		1,00	
958	584 059,61	2 179 400,40		1,00	
959	584 058,95	2 179 396,66		1,00	
960	584 046,98	2 179 388,89		1,00	
961	584 040,59	2 179 388,66		1,00	
962	583 935,23	2 179 336,42		1,00	
963	583 937,68	2 179 329,60	1,00		
964	583 932,76	2 179 311,08	1,00		
965	583 992,75	2 179 172,25	1,00		
966	584 019,69	2 179 109,89	1,00		
967	583 997,87	2 179 099,00	1,00		

Раздел 2

Сведения о местоположении границ объекта					
1	2	3	4	5	6
968	583 991,15	2 179 091,32	Картометрический метод	1,00	—
969	583 974,80	2 179 086,93		1,00	
970	583 959,56	2 179 090,38		1,00	
971	583 951,27	2 179 098,11		1,00	
972	583 941,81	2 179 106,23		1,00	
973	583 917,13	2 179 156,65		1,00	
974	583 749,87	2 179 530,96		1,00	
975	583 748,98	2 179 530,38		1,00	
976	583 748,19	2 179 530,02		1,00	
977	583 702,89	2 179 500,50		1,00	
978	583 682,70	2 179 487,34		1,00	
979	583 612,37	2 179 421,75		1,00	
980	583 555,09	2 179 346,80		1,00	
981	583 509,76	2 179 259,70		1,00	
982	583 485,90	2 179 186,52		1,00	
983	583 480,36	2 179 169,54		1,00	
984	583 480,04	2 179 167,37		1,00	
985	583 466,16	2 179 074,43		1,00	
986	583 467,80	2 178 978,52		1,00	
987	583 484,77	2 178 881,97		1,00	
988	583 508,47	2 178 782,03		1,00	
989	583 523,37	2 178 679,34		1,00	
990	583 520,49	2 178 575,54		1,00	
991	583 500,77	2 178 472,78		1,00	
992	583 464,33	2 178 375,39		1,00	
993	583 412,52	2 178 285,25		1,00	
994	583 308,69	2 178 167,64		1,00	
995	583 268,33	2 178 135,98		1,00	
996	583 179,22	2 178 082,97		1,00	
997	583 084,29	2 178 043,93		1,00	
998	583 053,76	2 178 035,82		1,00	
999	583 117,16	2 178 031,79		1,00	
1000	583 213,02	2 178 021,16		1,00	
1001	583 308,80	2 178 012,71		1,00	
1002	583 417,46	2 178 002,24		1,00	
1003	583 517,66	2 177 984,94		1,00	
1004	583 618,02	2 177 958,33		1,00	
1005	583 659,05	2 177 943,62		1,00	
1006	583 708,72	2 177 925,56		1,00	
1007	584 198,30	2 178 086,31		1,00	
1008	583 969,21	2 178 472,40		1,00	
1009	584 178,36	2 178 567,86		1,00	
1010	584 371,55	2 178 140,36	1,00		
1011	584 425,78	2 177 894,07	1,00		
1012	584 438,62	2 177 619,76	1,00		
1013	584 452,09	2 177 614,11	1,00		
1014	584 460,14	2 177 610,57	1,00		
1015	584 461,00	2 177 610,25	1,00		
1016	584 472,69	2 177 605,45	1,00		
1017	584 520,85	2 177 585,27	1,00		
1018	584 633,80	2 177 537,95	1,00		
1019	584 725,78	2 177 499,42	1,00		
1020	584 818,38	2 177 460,85	1,00		
1021	584 910,46	2 177 422,33	1,00		
1022	584 985,35	2 177 391,13	1,00		

**Раздел 2**

<b>Сведения о местоположении границ объекта</b>					
<b>1</b>	<b>2</b>	<b>3</b>	<b>4</b>	<b>5</b>	<b>6</b>
1023	585 035,06	2 177 492,93	Картометрический метод	1,00	—
1024	585 197,12	2 177 545,93		1,00	
1025	585 233,38	2 177 627,46		1,00	
1026	585 264,83	2 177 700,33		1,00	
1027	585 279,79	2 177 735,01		1,00	
1028	585 209,64	2 177 764,06		1,00	
1029	585 221,38	2 177 791,55		1,00	
1030	585 223,54	2 177 796,59		1,00	
1031	584 620,79	2 179 189,77		1,00	
1032	584 652,79	2 179 203,99		1,00	
1033	584 744,26	2 179 244,58		1,00	
1034	584 820,86	2 179 278,64		1,00	
1035	584 837,89	2 179 309,69		1,00	
1036	584 836,15	2 179 314,48		1,00	
1037	584 835,79	2 179 318,12		1,00	
1038	584 835,80	2 179 321,22		1,00	
1039	584 836,08	2 179 324,52		1,00	
1040	584 836,24	2 179 326,32		1,00	
1041	584 835,88	2 179 327,14		1,00	
1042	584 809,10	2 179 388,38		1,00	
1043	584 782,23	2 179 449,82		1,00	
1044	584 730,26	2 179 569,87		1,00	
1045	584 726,72	2 179 577,70		1,00	
1046	584 730,21	2 179 579,27		1,00	
1047	584 752,25	2 179 589,71		1,00	
1048	584 822,84	2 179 618,39		1,00	
1049	584 821,87	2 179 620,33		1,00	
1050	584 751,14	2 179 592,55		1,00	
1051	584 728,58	2 179 582,85		1,00	
1052	584 725,10	2 179 581,28		1,00	
1053	584 719,90	2 179 592,77		1,00	
1054	584 769,91	2 179 629,10		1,00	
1055	584 772,73	2 179 631,17		1,00	
1056	584 769,90	2 179 713,39	1,00		
1057	584 767,84	2 179 714,98	1,00		
1058	584 728,83	2 179 747,12	1,00		
1059	584 733,91	2 179 753,15	1,00		
1060	584 786,18	2 179 754,93	1,00		
1061	584 782,65	2 179 758,36	1,00		
1062	584 734,58	2 179 756,51	1,00		
927	584 671,99	2 179 809,31	1,00		
<b>П.2(5)</b>					
1063	583 969,11	2 182 340,42	Картометрический метод	1,00	—
1064	583 941,69	2 182 349,98		1,00	
1065	583 887,80	2 182 332,29		1,00	
1066	583 892,91	2 182 299,59		1,00	
1067	583 872,58	2 182 294,59		1,00	
1068	583 865,99	2 182 291,18		1,00	
1069	583 866,01	2 182 288,06		1,00	
1070	583 869,90	2 182 264,02		1,00	
1071	583 870,22	2 182 260,70		1,00	
1072	583 870,35	2 182 249,84		1,00	
1073	583 872,27	2 182 239,38		1,00	
1074	583 833,50	2 182 230,71		1,00	
1075	583 836,23	2 182 216,09		1,00	



**Раздел 2**

<b>Сведения о местоположении границ объекта</b>					
<b>1</b>	<b>2</b>	<b>3</b>	<b>4</b>	<b>5</b>	<b>6</b>
1076	583 797,68	2 182 209,21	Картометрический метод	1,00	—
1077	583 796,85	2 182 206,97		1,00	
1078	583 799,22	2 182 193,92		1,00	
1079	583 801,48	2 182 181,54		1,00	
1080	583 791,77	2 182 175,63		1,00	
1081	583 761,16	2 182 167,96		1,00	
1082	583 750,55	2 182 165,07		1,00	
1083	583 782,84	2 182 016,74		1,00	
1084	583 792,67	2 181 971,72		1,00	
1085	583 867,99	2 181 854,64		1,00	
1086	583 933,37	2 181 847,12		1,00	
1087	583 951,23	2 181 822,17		1,00	
1088	583 968,67	2 181 827,21		1,00	
1089	584 001,62	2 181 862,38		1,00	
1090	584 014,72	2 181 872,08		1,00	
1091	584 025,42	2 181 880,37		1,00	
1092	584 035,85	2 181 887,77		1,00	
1093	584 098,10	2 181 948,04		1,00	
1094	584 106,45	2 182 019,96		1,00	
1095	584 139,41	2 182 177,61		1,00	
1096	584 122,17	2 182 242,57		1,00	
1097	584 111,91	2 182 264,42		1,00	
1098	584 080,64	2 182 282,79		1,00	
1099	583 997,95	2 182 297,83		1,00	
1100	583 980,48	2 182 311,57		1,00	
1101	583 973,12	2 182 326,43		1,00	
1063	583 969,11	2 182 340,42	1,00		
<b>П.2(6)</b>					
1102	581 911,46	2 181 282,53	Картометрический метод	1,00	—
1103	582 002,80	2 181 307,80		1,00	
1104	582 005,21	2 181 310,01		1,00	
1105	582 004,46	2 181 319,68		1,00	
1106	582 006,30	2 181 321,35		1,00	
1107	582 044,45	2 181 337,52		1,00	
1108	582 055,86	2 181 342,35		1,00	
1109	582 056,85	2 181 339,81		1,00	
1110	582 094,37	2 181 356,43		1,00	
1111	582 189,34	2 181 420,09		1,00	
1112	582 014,68	2 181 799,31		1,00	
1113	581 938,57	2 181 765,12		1,00	
1114	581 917,96	2 181 818,70		1,00	
1115	581 902,90	2 181 811,85		1,00	
1116	581 901,67	2 181 810,21		1,00	
1117	581 901,81	2 181 809,01		1,00	
1118	581 904,65	2 181 802,43		1,00	
1119	581 922,60	2 181 760,81		1,00	
1120	581 895,38	2 181 747,79		1,00	
1121	581 883,63	2 181 742,17		1,00	
1122	581 863,50	2 181 732,54		1,00	
1123	581 859,70	2 181 735,20		1,00	
1124	581 856,57	2 181 741,31		1,00	
1125	581 824,97	2 181 726,88		1,00	
1126	581 805,76	2 181 767,71		1,00	
1127	581 677,70	2 181 707,25		1,00	
1128	581 668,35	2 181 702,83	1,00		

**Раздел 2**

<b>Сведения о местоположении границ объекта</b>					
<b>1</b>	<b>2</b>	<b>3</b>	<b>4</b>	<b>5</b>	<b>6</b>
1129	581 643,75	2 181 759,29	Картометрический метод	1,00	—
1130	581 643,56	2 181 759,73		1,00	
1131	581 642,15	2 181 762,93		1,00	
1132	581 634,92	2 181 756,70		1,00	
1133	581 628,13	2 181 750,38		1,00	
1134	581 626,69	2 181 748,60		1,00	
1135	581 667,41	2 181 658,41		1,00	
1136	581 680,54	2 181 645,45		1,00	
1137	581 681,91	2 181 641,96		1,00	
1138	581 684,06	2 181 637,49		1,00	
1139	581 691,85	2 181 621,90		1,00	
1140	581 749,16	2 181 495,07		1,00	
1141	581 781,07	2 181 424,30		1,00	
1142	581 854,28	2 181 455,29		1,00	
1143	581 875,28	2 181 355,52		1,00	
1144	581 884,97	2 181 358,20		1,00	
1145	581 897,96	2 181 306,81		1,00	
1102	581 911,46	2 181 282,53		1,00	
П.2(7)					
1146	581 882,06	2 181 262,03	Картометрический метод	1,00	—
1147	581 872,10	2 181 290,54		1,00	
1148	581 849,78	2 181 286,31		1,00	
1149	581 817,40	2 181 281,17		1,00	
1150	581 816,31	2 181 286,29		1,00	
1151	581 794,93	2 181 279,96		1,00	
1152	581 791,85	2 181 282,27		1,00	
1153	581 786,79	2 181 280,74		1,00	
1154	581 787,93	2 181 274,46		1,00	
1155	581 788,97	2 181 268,71		1,00	
1156	581 784,56	2 181 267,98		1,00	
1157	581 733,04	2 181 259,48		1,00	
1158	581 737,42	2 181 235,62		1,00	
1159	581 728,81	2 181 234,09		1,00	
1160	581 730,59	2 181 226,04		1,00	
1161	581 753,51	2 181 229,98		1,00	
1162	581 842,93	2 181 245,37		1,00	
1163	581 870,66	2 181 252,81		1,00	
1164	581 872,67	2 181 254,44	1,00		
1165	581 872,27	2 181 257,62	1,00		
1146	581 882,06	2 181 262,03	1,00		
П.2(9)					
1200	579 782,23	2 178 017,91	Картометрический метод	1,00	—
1201	579 859,86	2 178 029,79		1,00	
1202	579 937,93	2 178 044,55		1,00	
1203	580 065,80	2 178 070,46		1,00	
1204	580 063,64	2 178 087,16		1,00	
1205	580 061,52	2 178 098,60		1,00	
1206	580 067,51	2 178 098,97		1,00	
1207	580 061,23	2 178 128,15		1,00	
1208	580 026,31	2 178 290,52		1,00	
1209	580 017,06	2 178 335,29		1,00	
1210	579 985,53	2 178 328,15		1,00	
1211	579 974,68	2 178 325,69		1,00	
1212	579 932,19	2 178 316,46		1,00	
1213	579 917,82	2 178 394,08		1,00	

**Раздел 2**

<b>Сведения о местоположении границ объекта</b>					
<b>1</b>	<b>2</b>	<b>3</b>	<b>4</b>	<b>5</b>	<b>6</b>
1214	579 915,53	2 178 393,62	Картометрический метод	1,00	—
1215	579 912,21	2 178 405,02		1,00	
1216	579 895,78	2 178 416,32		1,00	
1217	579 893,41	2 178 415,55		1,00	
1218	579 875,64	2 178 490,24		1,00	
1219	579 877,28	2 178 491,97		1,00	
1220	579 875,87	2 178 497,52		1,00	
1221	579 869,03	2 178 495,76		1,00	
1222	579 864,63	2 178 495,82		1,00	
1223	579 860,21	2 178 517,79		1,00	
1224	579 854,44	2 178 546,84		1,00	
1225	579 833,28	2 178 542,57		1,00	
1226	579 803,78	2 178 536,63		1,00	
1227	579 801,89	2 178 536,26		1,00	
1228	579 787,58	2 178 533,53		1,00	
1229	579 774,56	2 178 531,08		1,00	
1230	579 728,66	2 178 521,88		1,00	
1231	579 684,87	2 178 513,22		1,00	
1232	579 692,26	2 178 475,63		1,00	
1200	579 782,23	2 178 017,91		1,00	
<b>П.2(8)</b>					
1166	579 999,08	2 178 852,68	Картометрический метод	1,00	—
1167	579 974,60	2 178 855,83		1,00	
1168	579 974,20	2 178 852,49		1,00	
1169	579 942,10	2 178 845,30		1,00	
1170	579 940,80	2 178 849,69		1,00	
1171	579 927,71	2 178 889,95		1,00	
1172	579 862,55	2 178 866,23		1,00	
1173	579 806,12	2 179 008,96		1,00	
1174	579 801,62	2 179 007,29		1,00	
1175	579 797,85	2 179 028,23		1,00	
1176	579 794,50	2 179 038,08		1,00	
1177	579 788,06	2 179 062,54		1,00	
1178	579 729,31	2 179 052,49		1,00	
1179	579 695,42	2 179 046,70		1,00	
1180	579 698,99	2 179 021,79		1,00	
1181	579 702,29	2 178 995,44		1,00	
1182	579 686,31	2 178 978,25		1,00	
1183	579 680,36	2 178 976,17		1,00	
1184	579 706,87	2 178 910,83		1,00	
1185	579 673,42	2 178 898,88		1,00	
1186	579 689,04	2 178 839,05		1,00	
1187	579 697,90	2 178 805,16		1,00	
1188	579 702,57	2 178 805,70		1,00	
1189	579 734,77	2 178 809,40		1,00	
1190	579 761,67	2 178 812,52		1,00	
1191	579 795,25	2 178 816,36		1,00	
1192	579 855,55	2 178 823,26		1,00	
1193	579 859,21	2 178 805,43		1,00	
1194	579 864,39	2 178 777,42		1,00	
1195	579 864,96	2 178 772,06		1,00	
1196	579 965,91	2 178 790,79	1,00		
1197	579 972,58	2 178 811,60	1,00		
1198	579 981,65	2 178 814,97	1,00		
1199	579 998,64	2 178 845,30	1,00		

**Раздел 2**

<b>Сведения о местоположении границ объекта</b>					
<b>1</b>	<b>2</b>	<b>3</b>	<b>4</b>	<b>5</b>	<b>6</b>
1166	579 999,08	2 178 852,68	Картометрический метод	1,00	—
П.2(10)					
1233	578 475,06	2 181 854,73	Картометрический метод	1,00	—
1234	578 527,93	2 181 862,12		1,00	
1235	578 531,18	2 181 862,58		1,00	
1236	578 533,70	2 181 863,17		1,00	
1237	578 545,39	2 181 866,33		1,00	
1238	578 557,13	2 181 871,01		1,00	
1239	578 562,25	2 181 873,09		1,00	
1240	578 578,80	2 181 880,22		1,00	
1241	578 584,20	2 181 883,00		1,00	
1242	578 584,91	2 181 885,45		1,00	
1243	578 587,60	2 181 886,45		1,00	
1244	578 590,34	2 181 887,47		1,00	
1245	578 591,68	2 181 886,38		1,00	
1246	578 596,76	2 181 889,75		1,00	
1247	578 605,26	2 181 898,26		1,00	
1248	578 618,30	2 181 910,87		1,00	
1249	578 622,23	2 181 915,48		1,00	
1250	578 635,50	2 181 935,68		1,00	
1251	578 638,62	2 181 940,57		1,00	
1252	578 651,69	2 181 960,76		1,00	
1253	578 641,27	2 181 966,44		1,00	
1254	578 624,62	2 181 972,88		1,00	
1255	578 631,92	2 181 986,49		1,00	
1256	578 661,12	2 181 976,27		1,00	
1257	578 673,77	2 181 996,90		1,00	
1258	578 686,22	2 182 017,53		1,00	
1259	578 698,15	2 182 038,74		1,00	
1260	578 692,98	2 182 040,44		1,00	
1261	578 660,89	2 182 050,48		1,00	
1262	578 662,12	2 182 052,27		1,00	
1263	578 603,46	2 182 085,35		1,00	
1264	578 578,02	2 182 099,42		1,00	
1265	578 577,51	2 182 099,70		1,00	
1266	578 577,45	2 182 101,29		1,00	
1267	578 571,53	2 182 101,76		1,00	
1268	578 571,86	2 182 106,21		1,00	
1269	578 572,14	2 182 110,10		1,00	
1270	578 572,40	2 182 113,84		1,00	
1271	578 572,79	2 182 119,01		1,00	
1272	578 575,49	2 182 119,26		1,00	
1273	578 583,05	2 182 120,37		1,00	
1274	578 600,90	2 182 143,93		1,00	
1275	578 608,35	2 182 153,53		1,00	
1276	578 616,45	2 182 167,32		1,00	
1277	578 619,98	2 182 174,50		1,00	
1278	578 611,42	2 182 178,73		1,00	
1279	578 505,81	2 182 174,15		1,00	
1280	578 505,79	2 182 172,10	1,00		
1281	578 502,69	2 182 171,99	1,00		
1282	578 502,75	2 182 173,13	1,00		
1283	578 502,42	2 182 173,51	1,00		
1284	578 502,71	2 182 174,19	1,00		
1285	578 497,41	2 182 173,91	1,00		

**Раздел 2**

<b>Сведения о местоположении границ объекта</b>					
<b>1</b>	<b>2</b>	<b>3</b>	<b>4</b>	<b>5</b>	<b>6</b>
1286	578 460,25	2 182 172,31	Картометрический метод	1,00	—
1287	578 462,65	2 182 120,83		1,00	
1233	578 475,06	2 181 854,73		1,00	
<b>П.2(11)</b>					
1288	578 287,54	2 181 455,50	Картометрический метод	1,00	—
1289	578 293,76	2 181 457,93		1,00	
1290	578 314,57	2 181 466,13		1,00	
1291	578 330,94	2 181 472,57		1,00	
1292	578 352,25	2 181 480,94		1,00	
1293	578 355,01	2 181 482,10		1,00	
1294	578 373,58	2 181 488,77		1,00	
1295	578 380,14	2 181 489,93		1,00	
1296	578 386,52	2 181 474,39		1,00	
1297	578 391,69	2 181 461,70		1,00	
1298	578 414,86	2 181 471,12		1,00	
1299	578 406,06	2 181 498,31		1,00	
1300	578 422,81	2 181 505,30		1,00	
1301	578 423,04	2 181 512,66		1,00	
1302	578 423,31	2 181 521,39		1,00	
1303	578 422,95	2 181 531,15		1,00	
1304	578 421,25	2 181 531,32		1,00	
1305	578 421,21	2 181 551,25		1,00	
1306	578 423,01	2 181 551,32		1,00	
1307	578 423,29	2 181 562,70		1,00	
1308	578 422,92	2 181 572,69		1,00	
1309	578 422,57	2 181 582,38		1,00	
1310	578 423,06	2 181 582,48		1,00	
1311	578 422,37	2 181 598,52		1,00	
1312	578 422,09	2 181 601,00		1,00	
1313	578 421,62	2 181 605,24		1,00	
1314	578 420,37	2 181 615,58		1,00	
1315	578 297,75	2 181 609,28		1,00	
1316	578 297,76	2 181 598,54		1,00	
1317	578 297,75	2 181 596,72		1,00	
1318	578 299,45	2 181 569,49		1,00	
1319	578 269,25	2 181 566,26		1,00	
1320	578 279,80	2 181 527,00		1,00	
1321	578 281,04	2 181 526,14	1,00		
1322	578 283,21	2 181 516,06	1,00		
1323	578 284,19	2 181 511,17	1,00		
1324	578 284,29	2 181 508,45	1,00		
1325	578 289,43	2 181 488,32	1,00		
1326	578 290,06	2 181 482,13	1,00		
1327	578 287,67	2 181 476,36	1,00		
1328	578 281,45	2 181 474,08	1,00		
1288	578 287,54	2 181 455,50	1,00		
<b>П.2(12)</b>					
1329	577 441,66	2 176 115,26	Картометрический метод	1,00	—
1330	577 573,55	2 176 123,78		1,00	
1331	577 573,15	2 176 129,69		1,00	
1332	577 573,55	2 176 129,69		1,00	
1333	577 580,75	2 176 130,22		1,00	
1334	577 589,95	2 176 139,53		1,00	
1335	577 618,15	2 176 141,20		1,00	
1336	577 638,55	2 176 142,34		1,00	

Раздел 2

Сведения о местоположении границ объекта					
1	2	3	4	5	6
1337	577 640,17	2 176 142,43	Картометрический метод	1,00	—
1338	577 669,06	2 176 143,26		1,00	
1339	577 665,21	2 176 358,33		1,00	
1340	577 639,67	2 176 697,10		1,00	
1341	577 629,15	2 176 836,59		1,00	
1342	577 607,30	2 177 126,48		1,00	
1343	577 605,28	2 177 152,68		1,00	
1344	577 308,50	2 177 128,17		1,00	
1345	577 306,44	2 177 145,56		1,00	
1346	577 302,12	2 177 182,12		1,00	
1347	577 296,76	2 177 227,64		1,00	
1348	577 311,51	2 177 229,25		1,00	
1349	577 310,84	2 177 236,23		1,00	
1350	577 310,03	2 177 244,96		1,00	
1351	577 467,10	2 177 257,05		1,00	
1352	577 467,48	2 177 252,29		1,00	
1353	577 471,47	2 177 252,67		1,00	
1354	577 473,05	2 177 232,29		1,00	
1355	577 487,35	2 177 233,50		1,00	
1356	577 491,35	2 177 233,73		1,00	
1357	577 490,95	2 177 238,88		1,00	
1358	577 523,27	2 177 241,70		1,00	
1359	577 533,78	2 177 242,61		1,00	
1360	577 534,41	2 177 242,67		1,00	
1361	577 536,08	2 177 242,77		1,00	
1362	577 567,49	2 177 245,83		1,00	
1363	577 597,86	2 177 248,27		1,00	
1364	577 586,30	2 177 392,05		1,00	
1365	577 556,20	2 177 389,29		1,00	
1366	577 492,11	2 177 382,07		1,00	
1367	577 489,46	2 177 402,36		1,00	
1368	577 484,05	2 177 401,90		1,00	
1369	577 461,65	2 177 400,15		1,00	
1370	577 456,80	2 177 452,32		1,00	
1371	577 471,45	2 177 454,24		1,00	
1372	577 468,85	2 177 472,34		1,00	
1373	577 453,98	2 177 461,01		1,00	
1374	577 433,69	2 177 468,30		1,00	
1375	577 367,16	2 177 462,28		1,00	
1376	577 318,09	2 177 457,89	1,00		
1377	577 316,36	2 177 477,69	1,00		
1378	577 279,24	2 177 474,39	1,00		
1379	577 252,92	2 177 472,08	1,00		
1380	577 201,34	2 177 467,57	1,00		
1381	577 183,00	2 177 466,00	1,00		
1382	577 171,34	2 177 464,99	1,00		
1383	577 158,84	2 177 463,93	1,00		
1384	577 154,44	2 177 459,54	1,00		
1385	577 149,44	2 177 454,69	1,00		
1386	577 146,64	2 177 451,97	1,00		
1387	577 140,44	2 177 445,26	1,00		
1388	577 112,27	2 177 414,76	1,00		
1389	577 100,24	2 177 401,74	1,00		
1390	577 101,21	2 177 380,27	1,00		
1391	577 101,48	2 177 376,67	1,00		

**Раздел 2**

<b>Сведения о местоположении границ объекта</b>					
<b>1</b>	<b>2</b>	<b>3</b>	<b>4</b>	<b>5</b>	<b>6</b>
1392	577 097,87	2 177 332,40	Картометрический метод	1,00	—
1393	577 115,65	2 177 112,37		1,00	
1394	576 973,30	2 177 103,41		1,00	
1395	576 962,11	2 177 103,35		1,00	
1396	576 943,46	2 177 103,77		1,00	
1397	576 913,28	2 177 106,32		1,00	
1398	576 869,11	2 177 114,54		1,00	
1399	576 834,87	2 177 123,87		1,00	
1400	576 795,61	2 177 092,90		1,00	
1401	576 808,69	2 176 891,31		1,00	
1402	576 820,53	2 176 891,95		1,00	
1403	576 820,93	2 176 889,07		1,00	
1404	576 821,03	2 176 887,25		1,00	
1405	576 822,33	2 176 875,06		1,00	
1406	576 804,43	2 176 877,18		1,00	
1407	576 783,73	2 176 771,28		1,00	
1408	576 937,43	2 176 667,28		1,00	
1409	576 939,43	2 176 665,23		1,00	
1410	576 939,33	2 176 665,08		1,00	
1411	576 962,14	2 176 643,72		1,00	
1412	576 988,84	2 176 619,86		1,00	
1413	576 988,04	2 176 618,88		1,00	
1414	576 995,24	2 176 612,74		1,00	
1415	576 995,04	2 176 609,94		1,00	
1416	577 007,24	2 176 597,97		1,00	
1417	577 032,57	2 176 557,15		1,00	
1418	577 078,85	2 176 414,57		1,00	
1419	577 067,05	2 176 408,81		1,00	
1420	577 084,30	2 176 383,49		1,00	
1421	577 105,15	2 176 361,21		1,00	
1422	577 123,80	2 176 345,92		1,00	
1423	577 126,10	2 176 291,56		1,00	
1424	577 126,30	2 176 287,27		1,00	
1425	577 128,15	2 176 246,87	1,00		
1426	577 130,80	2 176 187,11	1,00		
1427	577 135,70	2 176 085,88	1,00		
1428	577 142,60	2 176 086,61	1,00		
1429	577 173,10	2 176 091,82	1,00		
1430	577 179,60	2 176 091,96	1,00		
1431	577 214,10	2 176 096,13	1,00		
1432	577 225,95	2 176 097,86	1,00		
1433	577 231,80	2 176 098,63	1,00		
1434	577 238,00	2 176 099,58	1,00		
1435	577 258,00	2 176 137,06	1,00		
1436	577 261,00	2 176 142,28	1,00		
1437	577 263,25	2 176 147,45	1,00		
1438	577 353,71	2 176 155,71	1,00		
1439	577 369,21	2 176 142,88	1,00		
1440	577 369,74	2 176 141,65	1,00		
1441	577 404,64	2 176 112,87	1,00		
1329	577 441,66	2 176 115,26	1,00		
<b>Вырез 1 из 1</b>					
1442	577 145,90	2 176 631,67	Картометрический метод	1,00	—
1443	577 147,54	2 176 613,93		1,00	
1444	577 150,06	2 176 593,58		1,00	

**Раздел 2**

<b>Сведения о местоположении границ объекта</b>					
<b>1</b>	<b>2</b>	<b>3</b>	<b>4</b>	<b>5</b>	<b>6</b>
1445	577 160,43	2 176 585,82	Картометрический метод	1,00	—
1446	577 181,63	2 176 586,28		1,00	
1447	577 196,27	2 176 587,64		1,00	
1448	577 255,93	2 176 593,33		1,00	
1449	577 262,44	2 176 593,94		1,00	
1450	577 271,64	2 176 594,83		1,00	
1451	577 277,44	2 176 595,32		1,00	
1452	577 278,34	2 176 590,79		1,00	
1453	577 278,61	2 176 589,46		1,00	
1454	577 278,66	2 176 588,26		1,00	
1455	577 279,06	2 176 578,21		1,00	
1456	577 279,32	2 176 571,37		1,00	
1457	577 289,90	2 176 571,38		1,00	
1458	577 296,94	2 176 571,76		1,00	
1459	577 326,24	2 176 574,41		1,00	
1460	577 338,14	2 176 573,65		1,00	
1461	577 346,35	2 176 471,38		1,00	
1462	577 348,60	2 176 429,09		1,00	
1463	577 313,65	2 176 427,41		1,00	
1464	577 313,11	2 176 426,42		1,00	
1465	577 300,70	2 176 425,37		1,00	
1466	577 270,85	2 176 424,01		1,00	
1467	577 265,09	2 176 423,76		1,00	
1468	577 242,65	2 176 422,75		1,00	
1469	577 239,51	2 176 422,59		1,00	
1470	577 211,02	2 176 421,32		1,00	
1471	577 171,07	2 176 419,01		1,00	
1472	577 168,85	2 176 418,89		1,00	
1473	577 167,40	2 176 418,82		1,00	
1474	577 156,89	2 176 418,40		1,00	
1475	577 085,12	2 176 414,87		1,00	
1476	577 084,99	2 176 417,97		1,00	
1477	577 083,46	2 176 458,19		1,00	
1478	577 082,82	2 176 474,88		1,00	
1479	577 086,54	2 176 474,95		1,00	
1480	577 084,74	2 176 478,51		1,00	
1481	577 083,64	2 176 493,74		1,00	
1482	577 081,94	2 176 518,36		1,00	
1483	577 076,08	2 176 603,23		1,00	
1484	577 074,19	2 176 609,70		1,00	
1485	577 126,28	2 176 612,35		1,00	
1486	577 130,97	2 176 612,64		1,00	
1487	577 135,59	2 176 612,92	1,00		
1488	577 141,64	2 176 613,38	1,00		
1489	577 139,24	2 176 630,78	1,00		
1442	577 145,90	2 176 631,67	1,00		
<b>П.2(13)</b>					
1490	576 495,51	2 176 941,48	Картометрический метод	1,00	—
1491	576 384,05	2 176 811,01		1,00	
1492	576 270,95	2 176 686,20		1,00	
1493	576 322,86	2 176 640,90		1,00	
1494	576 325,81	2 176 642,52		1,00	
1495	576 346,68	2 176 665,19		1,00	
1496	576 370,98	2 176 646,92		1,00	
1497	576 350,52	2 176 620,84		1,00	



Раздел 2

Сведения о местоположении границ объекта					
1	2	3	4	5	6
1498	576 412,18	2 176 585,29	Картометрический метод	1,00	—
1499	576 459,06	2 176 565,04		1,00	
1500	576 473,95	2 176 569,15		1,00	
1501	576 515,10	2 176 580,49		1,00	
1502	576 561,00	2 176 593,14		1,00	
1503	576 566,95	2 176 594,65		1,00	
1504	576 622,23	2 176 645,12		1,00	
1505	576 651,68	2 176 709,72		1,00	
1506	576 675,45	2 176 718,64		1,00	
1507	576 694,28	2 176 722,11		1,00	
1508	576 695,56	2 176 720,94		1,00	
1509	576 721,54	2 176 697,33		1,00	
1510	576 728,39	2 176 691,73		1,00	
1511	576 729,96	2 176 690,89		1,00	
1512	576 792,58	2 176 653,00		1,00	
1513	576 811,12	2 176 643,76		1,00	
1514	576 808,56	2 176 639,69		1,00	
1515	576 808,36	2 176 639,02		1,00	
1516	576 791,51	2 176 612,60		1,00	
1517	576 792,46	2 176 601,72		1,00	
1518	576 793,09	2 176 598,46		1,00	
1519	576 794,63	2 176 584,03		1,00	
1520	576 797,13	2 176 554,19		1,00	
1521	576 796,23	2 176 548,81		1,00	
1522	576 798,93	2 176 545,85		1,00	
1523	576 807,53	2 176 540,70		1,00	
1524	576 814,83	2 176 537,82		1,00	
1525	576 819,03	2 176 538,20		1,00	
1526	576 855,73	2 176 546,00		1,00	
1527	576 863,53	2 176 549,03		1,00	
1528	576 867,53	2 176 547,75		1,00	
1529	576 892,33	2 176 550,47		1,00	
1530	576 960,41	2 176 546,86		1,00	
1531	576 960,44	2 176 546,84		1,00	
1532	576 978,94	2 176 545,70		1,00	
1533	576 982,24	2 176 548,66		1,00	
1534	576 988,64	2 176 554,03		1,00	
1535	576 997,58	2 176 553,54		1,00	
1536	577 003,54	2 176 542,29		1,00	
1537	577 019,84	2 176 546,91		1,00	
1538	576 995,64	2 176 590,17		1,00	
1539	576 993,44	2 176 592,67		1,00	
1540	576 993,14	2 176 598,57		1,00	
1541	576 974,04	2 176 614,71		1,00	
1542	576 972,75	2 176 616,67		1,00	
1543	576 971,40	2 176 617,99		1,00	
1544	576 946,75	2 176 640,90		1,00	
1545	576 923,60	2 176 657,10		1,00	
1546	576 906,33	2 176 669,55		1,00	
1547	576 885,43	2 176 683,94		1,00	
1548	576 874,63	2 176 690,61		1,00	
1549	576 854,76	2 176 703,29		1,00	
1550	576 825,89	2 176 720,94	1,00		
1551	576 829,19	2 176 726,30	1,00		
1552	576 800,53	2 176 746,46	1,00		

**Раздел 2**

<b>Сведения о местоположении границ объекта</b>					
<b>1</b>	<b>2</b>	<b>3</b>	<b>4</b>	<b>5</b>	<b>6</b>
1553	576 769,49	2 176 768,37	Картометрический метод	1,00	—
1554	576 712,27	2 176 808,77		1,00	
1555	576 692,40	2 176 780,22		1,00	
1556	576 632,07	2 176 849,06		1,00	
1557	576 567,84	2 176 890,56		1,00	
1558	576 529,68	2 176 913,10		1,00	
1490	576 495,51	2 176 941,48		1,00	
<b>3. Сведения о характерных точках части (частей) границы объекта</b>					
<b>1</b>	<b>2</b>	<b>3</b>	<b>4</b>	<b>5</b>	<b>6</b>
—	—	—	—	—	—



**ТЕКСТОВОЕ ОПИСАНИЕ****местоположения границ населенных пунктов, территориальных зон**

Прохождение границы		Описание прохождения границы
от точки	до точки	
1	2	3
—	—	—

**ГРАФИЧЕСКОЕ ОПИСАНИЕ**

**местоположения границ населенных пунктов, территориальных зон, особо охраняемых природных территорий, зон с особыми условиями использования территории**

**Территориальная зона П.3 - зона объектов производственного и коммунально-складского назначения I, II, III классов опасности**

(наименование объекта, местоположение границ которого описано (далее - объект))

**Раздел 1****Сведения об объекте**

№ п/п	Характеристики объекта	Описание характеристик
1	2	3
1	Местоположение объекта	Новгородская область, г Великий Новгород
2	Площадь объекта ± величина погрешности определения площади (Р ± ΔР)	8 507 439 м <sup>2</sup> ± 10 208 м <sup>2</sup>

3	Иные характеристики объекта	-
---	-----------------------------	---

**Раздел 2**

<b>Сведения о местоположении границ объекта</b>					
1. Система координат		<b>МСК-53 (зона 2)</b>			
<b>2. Сведения о характерных точках границ объекта</b>					
Обозначение характерных точек границ	Координаты, м		Метод определения координат характерной точки	Средняя квадратическая погрешность положения характерной точки (Mt), м	Описание обозначения точки на местности (при наличии)
	X	Y			
1	2	3	4	5	6
П.3(1)					
1	588 118,39	2 180 257,18	Картометрический метод	1,00	—
2	588 111,17	2 180 254,80		1,00	
3	588 079,57	2 180 245,58		1,00	
4	588 028,63	2 180 230,71		1,00	
5	587 970,88	2 180 213,85		1,00	
6	588 007,06	2 180 038,52		1,00	
7	588 083,14	2 179 824,12		1,00	
8	588 099,56	2 179 777,92		1,00	
9	588 150,16	2 179 681,65		1,00	
10	588 010,73	2 179 351,62		1,00	
11	587 682,86	2 179 276,76		1,00	
12	587 627,63	2 179 311,72		1,00	
13	587 147,45	2 178 214,60		1,00	
14	586 723,31	2 177 160,40		1,00	
15	586 719,58	2 177 151,12		1,00	
16	586 831,22	2 177 102,93		1,00	
17	587 029,84	2 177 012,76		1,00	
18	587 618,42	2 176 764,34		1,00	
19	587 649,76	2 176 732,05		1,00	
20	587 739,48	2 176 529,63		1,00	
21	587 657,73	2 176 315,21		1,00	
22	587 657,73	2 176 315,06		1,00	
23	587 835,99	2 176 241,21		1,00	
24	587 822,09	2 176 208,33		1,00	
25	587 883,39	2 176 182,55		1,00	
26	587 898,02	2 176 220,01		1,00	
27	587 906,34	2 176 222,13		1,00	
28	588 039,83	2 176 162,70		1,00	
29	588 052,41	2 176 174,54		1,00	
30	588 054,52	2 176 168,70		1,00	
31	588 168,01	2 176 111,57		1,00	
32	588 215,12	2 176 087,84		1,00	
33	588 219,84	2 176 084,83		1,00	
34	588 235,45	2 176 074,03		1,00	
35	588 249,73	2 176 064,10		1,00	
36	588 264,22	2 176 053,64		1,00	
37	588 269,34	2 176 050,50		1,00	
38	588 294,19	2 176 033,52		1,00	
39	588 305,63	2 176 029,78		1,00	
40	588 322,27	2 176 023,72		1,00	
41	588 327,99	2 176 017,94		1,00	
42	588 333,73	2 176 019,52		1,00	
43	588 344,68	2 176 015,60		1,00	
44	588 490,71	2 175 958,23		1,00	
45	588 594,74	2 176 163,50		1,00	
46	588 612,84	2 176 208,15		1,00	

## Раздел 2

Сведения о местоположении границ объекта					
1	2	3	4	5	6
47	588 632,26	2 176 245,62	Картометрический метод	1,00	—
48	588 665,44	2 176 311,64		1,00	
49	588 666,64	2 176 313,27		1,00	
50	588 723,95	2 176 291,09		1,00	
51	588 724,44	2 176 269,89		1,00	
52	588 727,94	2 176 268,23		1,00	
53	588 726,63	2 176 245,46		1,00	
54	588 729,63	2 176 240,64		1,00	
55	588 733,66	2 176 237,97		1,00	
56	588 779,94	2 176 220,96		1,00	
57	588 850,33	2 176 194,83		1,00	
58	588 855,54	2 176 195,06		1,00	
59	588 860,73	2 176 198,32		1,00	
60	588 874,87	2 176 222,11		1,00	
61	588 878,45	2 176 224,21		1,00	
62	588 885,45	2 176 223,58		1,00	
63	588 979,65	2 176 187,06		1,00	
64	589 069,52	2 176 149,18		1,00	
65	589 104,81	2 176 142,70		1,00	
66	589 150,48	2 176 120,15		1,00	
67	589 151,79	2 176 121,36		1,00	
68	589 170,52	2 176 142,59		1,00	
69	589 190,84	2 176 161,46		1,00	
70	589 210,23	2 176 186,43		1,00	
71	589 244,71	2 176 236,52		1,00	
72	589 245,82	2 176 240,09		1,00	
73	589 265,60	2 176 240,04		1,00	
74	589 432,65	2 176 259,97		1,00	
75	589 433,98	2 176 260,11		1,00	
76	589 435,15	2 176 260,28		1,00	
77	589 487,43	2 176 267,48		1,00	
78	589 562,49	2 176 276,00		1,00	
79	589 564,76	2 176 255,16		1,00	
80	589 577,24	2 176 250,54		1,00	
81	589 604,24	2 176 251,09		1,00	
82	589 608,52	2 176 205,76		1,00	
83	589 616,89	2 176 185,00		1,00	
84	589 640,56	2 176 164,65		1,00	
85	589 652,43	2 176 160,23		1,00	
86	589 658,50	2 176 166,60		1,00	
87	589 767,68	2 176 128,48		1,00	
88	589 795,78	2 176 164,39		1,00	
89	589 807,13	2 176 190,51		1,00	
90	589 824,18	2 176 230,02		1,00	
91	589 731,48	2 176 270,26		1,00	
92	590 057,48	2 177 045,72		1,00	
93	590 121,00	2 177 197,18		1,00	
94	590 258,66	2 177 525,40		1,00	
95	590 338,59	2 177 491,60		1,00	
96	590 580,51	2 178 064,00		1,00	
97	590 580,52	2 178 064,22		1,00	
98	590 580,38	2 178 064,39		1,00	
99	590 076,91	2 178 283,10		1,00	
100	590 195,79	2 178 557,63		1,00	
101	590 160,11	2 178 575,90		1,00	

**Раздел 2**

<b>Сведения о местоположении границ объекта</b>					
<b>1</b>	<b>2</b>	<b>3</b>	<b>4</b>	<b>5</b>	<b>6</b>
102	590 009,64	2 178 248,35	Картометрический метод	1,00	—
103	590 503,05	2 178 034,28		1,00	
104	590 411,27	2 177 817,67		1,00	
105	590 410,37	2 177 755,17		1,00	
106	590 329,36	2 177 775,76		1,00	
107	590 243,96	2 177 581,67		1,00	
108	589 973,90	2 177 710,72		1,00	
109	589 990,10	2 177 781,75		1,00	
110	589 908,19	2 177 818,51		1,00	
111	589 868,53	2 177 860,03		1,00	
112	589 822,28	2 177 960,96		1,00	
113	589 772,38	2 178 035,75		1,00	
114	589 716,56	2 178 070,53		1,00	
115	589 667,87	2 178 093,52		1,00	
116	589 629,06	2 178 104,06		1,00	
117	589 599,95	2 178 103,67		1,00	
118	589 570,33	2 178 098,19		1,00	
119	589 539,48	2 178 085,60		1,00	
120	589 527,67	2 178 090,56		1,00	
121	589 602,86	2 178 269,84		1,00	
122	589 588,59	2 178 276,01		1,00	
123	589 608,26	2 178 315,16		1,00	
124	589 618,37	2 178 309,55		1,00	
125	589 655,19	2 178 397,71		1,00	
126	589 358,78	2 178 524,01		1,00	
127	589 370,10	2 178 573,43		1,00	
128	589 373,49	2 178 847,01		1,00	
129	589 323,42	2 178 959,68		1,00	
130	589 314,26	2 178 979,98		1,00	
131	589 306,07	2 178 998,74		1,00	
132	589 158,91	2 179 330,44		1,00	
133	588 896,50	2 179 921,62		1,00	
134	588 881,59	2 179 986,70		1,00	
135	588 873,59	2 179 945,18		1,00	
136	588 856,07	2 179 854,37		1,00	
137	588 776,71	2 179 442,80		1,00	
138	588 791,77	2 179 425,08		1,00	
139	588 903,84	2 179 425,36		1,00	
140	588 981,59	2 179 346,89		1,00	
141	588 964,69	2 179 189,13		1,00	
142	588 891,29	2 178 995,33		1,00	
143	588 861,84	2 178 939,21		1,00	
144	588 797,65	2 178 970,12		1,00	
145	588 751,75	2 178 866,32		1,00	
146	588 708,55	2 178 881,48		1,00	
147	588 648,55	2 178 907,99	1,00		
148	588 635,02	2 178 881,38	1,00		
149	588 623,31	2 178 880,65	1,00		
150	588 568,31	2 178 908,15	1,00		
151	588 602,73	2 179 004,51	1,00		
152	588 670,86	2 179 152,36	1,00		
153	588 697,61	2 179 279,62	1,00		
154	588 713,66	2 179 361,43	1,00		
155	588 496,73	2 179 337,32	1,00		
156	588 482,84	2 179 430,40	1,00		



**Раздел 2**

<b>Сведения о местоположении границ объекта</b>					
<b>1</b>	<b>2</b>	<b>3</b>	<b>4</b>	<b>5</b>	<b>6</b>
157	588 456,72	2 179 506,61	Картометрический метод	1,00	—
158	588 445,70	2 179 505,76		1,00	
159	588 436,33	2 179 540,14		1,00	
160	588 349,61	2 179 822,83		1,00	
161	588 207,40	2 180 286,49		1,00	
1	588 118,39	2 180 257,18		1,00	
П.3(2)					
162	580 527,29	2 178 343,52	Картометрический метод	1,00	—
163	580 442,41	2 178 307,25		1,00	
164	580 373,91	2 178 244,76		1,00	
165	580 327,81	2 178 165,06		1,00	
166	580 311,65	2 178 083,07		1,00	
167	580 310,21	2 178 075,99		1,00	
168	580 316,11	2 178 026,37		1,00	
169	580 316,11	2 178 025,84		1,00	
170	580 317,41	2 178 014,48		1,00	
171	580 320,13	2 178 002,88		1,00	
172	580 322,91	2 177 990,77		1,00	
173	580 376,01	2 177 879,42		1,00	
174	580 376,51	2 177 878,59		1,00	
175	580 382,71	2 177 865,41		1,00	
176	580 444,01	2 177 811,28		1,00	
177	580 467,53	2 177 790,51		1,00	
178	580 480,35	2 177 798,14		1,00	
179	580 781,62	2 177 977,59		1,00	
180	580 774,36	2 177 989,76		1,00	
181	580 756,94	2 178 017,09		1,00	
182	580 790,48	2 178 037,45		1,00	
183	580 792,18	2 178 038,48		1,00	
184	580 792,42	2 178 038,04		1,00	
185	580 794,92	2 178 035,54		1,00	
186	580 798,02	2 178 028,57		1,00	
187	580 867,42	2 178 069,85		1,00	
188	580 861,72	2 178 079,40		1,00	
189	580 861,02	2 178 080,61		1,00	
190	580 862,70	2 178 081,63		1,00	
191	580 884,06	2 178 094,55		1,00	
192	580 913,67	2 178 112,45		1,00	
193	580 968,85	2 178 145,82		1,00	
194	580 951,13	2 178 176,02		1,00	
195	580 933,82	2 178 205,52	1,00		
196	580 921,22	2 178 226,88	1,00		
197	580 920,92	2 178 226,81	1,00		
198	580 916,35	2 178 234,39	1,00		
199	580 913,62	2 178 238,77	1,00		
200	580 913,92	2 178 239,76	1,00		
201	580 934,32	2 178 247,56	1,00		
202	580 937,03	2 178 248,10	1,00		
203	580 968,52	2 178 254,38	1,00		
204	581 005,22	2 178 256,73	1,00		
205	581 035,52	2 178 254,68	1,00		
206	581 036,32	2 178 258,92	1,00		
207	580 998,32	2 178 270,97	1,00		
208	580 984,12	2 178 278,16	1,00		
209	580 954,32	2 178 289,83	1,00		

**Раздел 2**

<b>Сведения о местоположении границ объекта</b>					
<b>1</b>	<b>2</b>	<b>3</b>	<b>4</b>	<b>5</b>	<b>6</b>
210	580 947,32	2 178 294,22	Картометрический метод	1,00	—
211	580 934,92	2 178 304,83		1,00	
212	580 853,92	2 178 326,49		1,00	
213	580 843,25	2 178 328,11		1,00	
214	580 720,22	2 178 346,79		1,00	
215	580 624,61	2 178 352,85		1,00	
162	580 527,29	2 178 343,52		1,00	
П.3(3)					
216	577 139,24	2 176 630,78	Картометрический метод	1,00	—
217	577 141,64	2 176 613,38		1,00	
218	577 135,59	2 176 612,92		1,00	
219	577 130,97	2 176 612,64		1,00	
220	577 126,28	2 176 612,35		1,00	
221	577 074,19	2 176 609,70		1,00	
222	577 076,08	2 176 603,23		1,00	
223	577 081,94	2 176 518,36		1,00	
224	577 083,64	2 176 493,74		1,00	
225	577 084,74	2 176 478,51		1,00	
226	577 086,54	2 176 474,95		1,00	
227	577 082,82	2 176 474,88		1,00	
228	577 083,46	2 176 458,19		1,00	
229	577 084,99	2 176 417,97		1,00	
230	577 085,12	2 176 414,87		1,00	
231	577 156,89	2 176 418,40		1,00	
232	577 167,40	2 176 418,82		1,00	
233	577 168,85	2 176 418,89		1,00	
234	577 171,07	2 176 419,01		1,00	
235	577 211,02	2 176 421,32		1,00	
236	577 239,51	2 176 422,59		1,00	
237	577 242,65	2 176 422,75		1,00	
238	577 265,09	2 176 423,76		1,00	
239	577 270,85	2 176 424,01		1,00	
240	577 300,70	2 176 425,37		1,00	
241	577 313,11	2 176 426,42		1,00	
242	577 313,65	2 176 427,41		1,00	
243	577 348,60	2 176 429,09		1,00	
244	577 346,35	2 176 471,38		1,00	
245	577 338,14	2 176 573,65		1,00	
246	577 326,24	2 176 574,41		1,00	
247	577 296,94	2 176 571,76		1,00	
248	577 289,90	2 176 571,38		1,00	
249	577 279,32	2 176 571,37		1,00	
250	577 279,06	2 176 578,21		1,00	
251	577 278,66	2 176 588,26		1,00	
252	577 278,61	2 176 589,46		1,00	
253	577 278,34	2 176 590,79	1,00		
254	577 277,44	2 176 595,32	1,00		
255	577 271,64	2 176 594,75	1,00		
256	577 262,44	2 176 593,90	1,00		
257	577 255,94	2 176 593,26	1,00		
258	577 196,27	2 176 587,64	1,00		
259	577 181,63	2 176 586,28	1,00		
260	577 160,43	2 176 585,82	1,00		
261	577 150,06	2 176 593,58	1,00		
262	577 147,54	2 176 613,93	1,00		





**ТЕКСТОВОЕ ОПИСАНИЕ**

местоположения границ населенных пунктов, территориальных зон

Прохождение границы		Описание прохождения границы
от точки	до точки	
1	2	3
—	—	—

**ГРАФИЧЕСКОЕ ОПИСАНИЕ**

местоположения границ населенных пунктов, территориальных зон, особо охраняемых природных территорий, зон с особыми условиями использования территории

*Территориальная зона П.4 - зона промышленных парков*

(наименование объекта, местоположение границ которого описано (далее - объект))

**Раздел 1****Сведения об объекте**

№ п/п	Характеристики объекта	Описание характеристик
1	2	3
1	Местоположение объекта	Новгородская область, г Великий Новгород
2	Площадь объекта ± величина погрешности определения площади (Р ± ΔР)	418 146 м <sup>2</sup> ± 2 263 м <sup>2</sup>

3	Иные характеристики объекта	<p>Вид объекта реестра границ: Территориальная зона  Виды разрешенного использования земельных участков, расположенных в территориальной зоне:</p> <p><b>Основной вид разрешенного использования:</b>  Коммунальное обслуживание  Бытовое обслуживание  Амбулаторно-поликлиническое обслуживание  Обеспечение деятельности в области гидрометеорологии и смежных с ней областях  Ветеринарное обслуживание  Производственная деятельность  Недропользование  Тяжелая промышленность  Автомобилестроительная промышленность  Легкая промышленность  Фармацевтическая промышленность  Пищевая промышленность  Нефтехимическая промышленность  Стоительная промышленность  Энергетика  Склады  Складские площадки  Целлюлозно-бумажная промышленность  Стоянки транспорта общего пользования  Трубопроводный транспорт  Земельные участки (территории) общего пользования</p> <p><b>Условно разрешенный вид разрешенного использования:</b>  Хранение и переработка сельскохозяйственной продукции  Научное обеспечение сельского хозяйства  Стационарное медицинское обслуживание  Амбулаторное ветеринарное обслуживание  Заправка транспортных средств  Связь</p> <p>Иные характеристики территориальной зоны "П.4 - зона промышленных парков" установлены Правилами землепользования и застройки Великого Новгорода, утвержденными решением Думы Великого Новгорода от 23.06.2023 №892.</p>
---	-----------------------------	--

**Раздел 2**

**Сведения о местоположении границ объекта**

1. Система координат МСК-53 (зона 2)

**2. Сведения о характерных точках границ объекта**

Обозначение характерных точек границ	Координаты, м		Метод определения координат характерной точки	Средняя квадратическая погрешность положения характерной точки (Mt), м	Описание обозначения точки на местности (при наличии)
	X	Y			
1	2	3	4	5	6
П.4(1)					
1	582 833,88	2 178 494,16	Картометрический метод	1,00	—
2	582 869,13	2 178 240,22		1,00	
3	582 872,60	2 178 240,06		1,00	
4	582 891,71	2 178 237,43		1,00	
5	582 967,74	2 178 238,11		1,00	
6	582 967,06	2 178 232,03		1,00	
7	582 891,51	2 178 229,24		1,00	
8	582 968,53	2 178 227,46		1,00	
9	583 045,26	2 178 225,66		1,00	
10	583 092,89	2 178 247,31		1,00	
11	583 130,20	2 178 264,30		1,00	
12	583 152,52	2 178 277,78		1,00	
13	583 300,60	2 178 394,98		1,00	
14	583 303,33	2 178 456,55		1,00	
15	582 852,19	2 178 489,63		1,00	
1	582 833,88	2 178 494,16	1,00		
П.4(2)					
16	579 829,34	2 182 759,03	Картометрический метод	1,00	—
17	579 729,17	2 182 748,05		1,00	
18	579 634,60	2 182 734,46		1,00	
19	579 577,73	2 182 727,01		1,00	
20	579 584,63	2 182 683,89		1,00	
21	579 588,01	2 182 677,70		1,00	
22	579 592,89	2 182 668,73		1,00	
23	579 615,36	2 182 626,73		1,00	
24	579 664,56	2 182 532,65		1,00	
25	579 673,06	2 182 516,52		1,00	
26	579 589,52	2 182 472,72		1,00	
27	579 470,13	2 182 410,18		1,00	
28	579 459,63	2 182 404,64		1,00	
29	579 452,54	2 182 400,94		1,00	
30	579 450,69	2 182 399,98		1,00	
31	579 417,56	2 182 381,74		1,00	
32	579 446,01	2 182 340,63		1,00	
33	579 456,27	2 182 325,82		1,00	
34	579 497,56	2 182 247,37		1,00	
35	579 533,88	2 182 263,65		1,00	
36	579 548,93	2 182 270,80		1,00	
37	579 622,39	2 182 305,89		1,00	
38	579 629,07	2 182 292,94		1,00	
39	579 644,27	2 182 301,38		1,00	
40	579 653,71	2 182 281,42		1,00	
41	579 670,02	2 182 240,78		1,00	
42	579 676,14	2 182 240,48		1,00	
43	579 762,42	2 182 272,62		1,00	
44	579 764,93	2 182 273,54		1,00	







**ТЕКСТОВОЕ ОПИСАНИЕ**

местоположения границ населенных пунктов, территориальных зон

Прохождение границы		Описание прохождения границы
от точки	до точки	
1	2	3
—	—	—

**ГРАФИЧЕСКОЕ ОПИСАНИЕ**

местоположения границ населенных пунктов, территориальных зон, особо охраняемых природных территорий, зон с особыми условиями использования территории

*Территориальная зона ИТ.1 - зона железнодорожного транспорта*

(наименование объекта, местоположение границ которого описано (далее - объект))

**Раздел 1****Сведения об объекте**

№ п/п	Характеристики объекта	Описание характеристик
1	2	3
1	Местоположение объекта	Новгородская область, г Великий Новгород
2	Площадь объекта ± величина погрешности определения площади (Р ± ΔР)	1 754 981 м <sup>2</sup> ± 4 636 м <sup>2</sup>
-	-	-

--	--	--

Сведения о местоположении границ объекта					
1. Система координат <u>МСК-53 (зона 2)</u>					
2. Сведения о характерных точках границ объекта					
Обозначение характерных точек границ	Координаты, м		Метод определения координат характерной точки	Средняя квадратическа я погрешность положения характерной точки (Mt), м	Описание обозначения точки на местности (при наличии)
	X	Y			
1	2	3	4	5	6
1	588 456,98	2 175 894,31	Картометрический метод	1,00	—
2	588 490,71	2 175 958,23		1,00	
3	588 344,68	2 176 015,60		1,00	
4	588 333,73	2 176 019,52		1,00	
5	588 327,99	2 176 017,94		1,00	
6	588 322,27	2 176 023,72		1,00	
7	588 305,63	2 176 029,78		1,00	
8	588 294,19	2 176 033,52		1,00	
9	588 269,34	2 176 050,50		1,00	
10	588 264,22	2 176 053,64		1,00	
11	588 249,73	2 176 064,10		1,00	
12	588 245,69	2 176 066,90		1,00	
13	588 235,45	2 176 074,03		1,00	
14	588 219,84	2 176 084,83		1,00	
15	588 215,12	2 176 087,84		1,00	
16	588 168,01	2 176 111,57		1,00	
17	588 054,52	2 176 168,70		1,00	
18	588 052,41	2 176 174,54		1,00	
19	588 039,83	2 176 162,70		1,00	
20	587 906,34	2 176 222,13		1,00	
21	587 898,02	2 176 220,01		1,00	
22	587 883,39	2 176 182,55		1,00	
23	587 822,09	2 176 208,33		1,00	
24	587 835,99	2 176 241,21		1,00	
25	587 657,73	2 176 315,06		1,00	
26	587 586,12	2 176 305,82		1,00	
27	587 493,83	2 176 344,26		1,00	
28	587 401,75	2 176 382,70		1,00	
29	587 307,23	2 176 421,97		1,00	
30	587 299,40	2 176 425,24		1,00	
31	587 291,17	2 176 428,73		1,00	
32	587 278,67	2 176 433,88		1,00	
33	587 217,28	2 176 459,50		1,00	
34	587 125,10	2 176 497,79		1,00	
35	587 032,70	2 176 536,45		1,00	
36	586 940,50	2 176 575,27		1,00	
37	586 848,52	2 176 613,57		1,00	
38	586 755,82	2 176 652,37		1,00	
39	586 663,74	2 176 690,66		1,00	
40	586 571,66	2 176 729,18		1,00	
41	586 553,03	2 176 736,94		1,00	
42	586 479,27	2 176 767,69		1,00	
43	586 386,88	2 176 806,20		1,00	
44	586 294,49	2 176 844,78		1,00	
45	586 202,50	2 176 883,15		1,00	
46	586 110,11	2 176 921,74		1,00	
47	586 017,32	2 176 960,38		1,00	



## Раздел 2

Сведения о местоположении границ объекта					
1	2	3	4	5	6
48	585 925,04	2 176 998,59	Картометрический метод	1,00	—
49	585 832,76	2 177 037,03		1,00	
50	585 740,38	2 177 075,31		1,00	
51	585 648,09	2 177 113,75		1,00	
52	585 555,70	2 177 152,26		1,00	
53	585 463,62	2 177 190,47		1,00	
54	585 371,33	2 177 228,99		1,00	
55	585 278,95	2 177 267,27		1,00	
56	585 186,97	2 177 305,64		1,00	
57	585 095,25	2 177 345,16		1,00	
58	585 074,17	2 177 353,98		1,00	
59	585 002,55	2 177 383,96		1,00	
60	584 910,46	2 177 422,33		1,00	
61	584 818,38	2 177 460,85		1,00	
62	584 725,78	2 177 499,42		1,00	
63	584 633,80	2 177 537,95		1,00	
64	584 520,85	2 177 585,27		1,00	
65	584 472,69	2 177 605,45		1,00	
66	584 461,00	2 177 610,25		1,00	
67	584 460,14	2 177 610,57		1,00	
68	584 452,09	2 177 614,11		1,00	
69	584 438,62	2 177 619,76		1,00	
70	584 412,84	2 177 630,56		1,00	
71	584 357,36	2 177 653,82		1,00	
72	584 236,94	2 177 717,37		1,00	
73	583 781,71	2 177 907,44		1,00	
74	583 768,30	2 177 910,35		1,00	
75	583 714,37	2 177 923,52		1,00	
76	583 708,72	2 177 925,56		1,00	
77	583 659,05	2 177 943,62		1,00	
78	583 618,02	2 177 958,33		1,00	
79	583 517,66	2 177 984,94		1,00	
80	583 417,46	2 178 002,24		1,00	
81	583 308,80	2 178 012,71		1,00	
82	583 213,02	2 178 021,16		1,00	
83	583 117,16	2 178 031,79		1,00	
84	583 053,76	2 178 035,82		1,00	
85	583 084,29	2 178 043,93		1,00	
86	583 179,22	2 178 082,97		1,00	
87	583 268,33	2 178 135,98		1,00	
88	583 308,69	2 178 167,64		1,00	
89	583 412,52	2 178 285,25		1,00	
90	583 464,33	2 178 375,39		1,00	
91	583 500,77	2 178 472,78		1,00	
92	583 520,49	2 178 575,54		1,00	
93	583 523,37	2 178 679,34		1,00	
94	583 508,47	2 178 782,03		1,00	
95	583 484,77	2 178 881,97		1,00	
96	583 467,80	2 178 978,52		1,00	
97	583 466,16	2 179 074,43		1,00	
98	583 480,04	2 179 167,37		1,00	
99	583 480,36	2 179 169,54		1,00	
100	583 485,90	2 179 186,52		1,00	
101	583 509,76	2 179 259,70		1,00	
102	583 555,09	2 179 346,80		1,00	



## Раздел 2

Сведения о местоположении границ объекта					
1	2	3	4	5	6
103	583 612,37	2 179 421,75	Картометрический метод	1,00	—
104	583 682,70	2 179 487,34		1,00	
105	583 702,89	2 179 500,50		1,00	
106	583 748,19	2 179 530,02		1,00	
107	583 748,98	2 179 530,38		1,00	
108	583 749,87	2 179 530,96		1,00	
109	583 767,45	2 179 542,44		1,00	
110	583 784,71	2 179 550,80		1,00	
111	583 850,24	2 179 582,56		1,00	
112	583 932,95	2 179 620,06		1,00	
113	583 940,69	2 179 623,57		1,00	
114	584 031,14	2 179 664,74		1,00	
115	584 121,87	2 179 706,45		1,00	
116	584 212,81	2 179 748,01		1,00	
117	584 275,43	2 179 776,63		1,00	
118	584 303,94	2 179 789,66		1,00	
119	584 394,58	2 179 831,13		1,00	
120	584 437,59	2 179 850,61		1,00	
121	584 444,09	2 179 834,63		1,00	
122	584 453,24	2 179 838,83		1,00	
123	584 446,55	2 179 854,81		1,00	
124	584 457,08	2 179 859,59		1,00	
125	584 487,19	2 179 873,44		1,00	
126	584 576,26	2 179 916,83		1,00	
127	584 665,90	2 179 960,84		1,00	
128	584 678,48	2 179 967,07		1,00	
129	584 680,06	2 179 967,86		1,00	
130	584 681,62	2 179 968,63		1,00	
131	584 682,51	2 179 968,74		1,00	
132	584 682,91	2 179 968,79		1,00	
133	584 687,42	2 179 978,22		1,00	
134	584 687,54	2 179 980,35		1,00	
135	584 670,14	2 180 017,21		1,00	
136	584 671,82	2 180 020,11		1,00	
137	584 643,83	2 180 005,74		1,00	
138	584 554,28	2 179 961,80		1,00	
139	584 466,40	2 179 918,91		1,00	
140	584 373,79	2 179 876,53		1,00	
141	584 283,15	2 179 835,13		1,00	
142	584 224,20	2 179 808,16		1,00	
143	584 192,02	2 179 793,48		1,00	
144	584 101,08	2 179 751,84		1,00	
145	584 010,35	2 179 710,29		1,00	
146	583 955,12	2 179 685,10		1,00	
147	583 953,84	2 179 684,52		1,00	
148	583 937,86	2 179 677,24		1,00	
149	583 920,10	2 179 669,13		1,00	
150	583 828,46	2 179 627,54		1,00	
151	583 809,39	2 179 618,26		1,00	
152	583 739,30	2 179 584,15		1,00	
153	583 728,60	2 179 575,64		1,00	
154	583 728,00	2 179 575,04		1,00	
155	583 703,97	2 179 556,12		1,00	
156	583 692,72	2 179 541,23		1,00	
157	583 684,72	2 179 537,17		1,00	





## Раздел 2

Сведения о местоположении границ объекта					
1	2	3	4	5	6
158	583 676,61	2 179 533,05	Картометрический метод	1,00	—
159	583 639,72	2 179 515,62		1,00	
160	583 590,33	2 179 468,98		1,00	
161	583 590,23	2 179 468,75		1,00	
162	583 572,52	2 179 451,97		1,00	
163	583 510,60	2 179 369,71		1,00	
164	583 462,16	2 179 274,99		1,00	
165	583 437,80	2 179 198,51		1,00	
166	583 431,72	2 179 179,41		1,00	
167	583 430,87	2 179 176,74		1,00	
168	583 416,15	2 179 073,79		1,00	
169	583 418,59	2 178 969,81		1,00	
170	583 436,16	2 178 870,47		1,00	
171	583 459,01	2 178 774,67		1,00	
172	583 473,39	2 178 680,52		1,00	
173	583 471,42	2 178 584,80		1,00	
174	583 454,19	2 178 490,17		1,00	
175	583 420,89	2 178 400,17		1,00	
176	583 373,54	2 178 316,63		1,00	
177	583 281,04	2 178 209,07		1,00	
178	583 255,41	2 178 255,58		1,00	
179	583 087,29	2 178 176,69		1,00	
180	582 895,96	2 178 060,01		1,00	
181	582 860,71	2 178 072,73		1,00	
182	582 690,32	2 178 072,13		1,00	
183	582 367,54	2 178 112,99		1,00	
184	582 367,31	2 178 112,78		1,00	
185	582 322,28	2 178 118,09		1,00	
186	582 321,53	2 178 118,13		1,00	
187	582 316,48	2 178 118,63		1,00	
188	582 312,01	2 178 119,05		1,00	
189	582 303,84	2 178 119,52		1,00	
190	582 300,19	2 178 119,69		1,00	
191	582 292,24	2 178 120,07		1,00	
192	582 214,40	2 178 123,58		1,00	
193	581 978,04	2 178 138,91		1,00	
194	581 781,44	2 178 151,64		1,00	
195	581 676,62	2 178 161,11		1,00	
196	581 661,74	2 178 162,91		1,00	
197	581 644,32	2 178 165,83		1,00	
198	581 565,40	2 178 183,84		1,00	
199	581 485,45	2 178 227,14		1,00	
200	581 453,78	2 178 244,30		1,00	
201	581 452,86	2 178 244,95		1,00	
202	581 452,83	2 178 244,98		1,00	
203	581 393,13	2 178 292,10		1,00	
204	581 385,73	2 178 294,68		1,00	
205	581 374,73	2 178 306,27		1,00	
206	581 297,13	2 178 369,59		1,00	
207	581 220,63	2 178 431,93		1,00	
208	581 141,92	2 178 493,82		1,00	
209	581 052,12	2 178 544,19		1,00	
210	581 003,78	2 178 566,08	1,00		
211	581 009,52	2 178 578,97	1,00		
212	580 937,22	2 178 611,16	1,00		



## Раздел 2

Сведения о местоположении границ объекта					
1	2	3	4	5	6
213	580 902,60	2 178 626,56	Картометрический метод	1,00	—
214	580 864,82	2 178 643,35		1,00	
215	580 873,72	2 178 663,27		1,00	
216	580 861,32	2 178 668,65		1,00	
217	580 845,22	2 178 675,85		1,00	
218	580 822,82	2 178 686,38		1,00	
219	580 812,22	2 178 693,42		1,00	
220	580 809,75	2 178 696,13		1,00	
221	580 808,22	2 178 697,81		1,00	
222	580 810,92	2 178 700,39		1,00	
223	580 777,02	2 178 719,93		1,00	
224	580 763,02	2 178 727,20		1,00	
225	580 751,42	2 178 732,20		1,00	
226	580 725,32	2 178 740,61		1,00	
227	580 700,32	2 178 748,26		1,00	
228	580 676,31	2 178 755,54		1,00	
229	580 654,51	2 178 762,05		1,00	
230	580 625,41	2 178 770,76		1,00	
231	580 601,61	2 178 776,97		1,00	
232	580 583,91	2 178 779,55		1,00	
233	580 562,31	2 178 780,31		1,00	
234	580 532,31	2 178 781,59		1,00	
235	580 532,91	2 178 786,97		1,00	
236	580 569,71	2 178 792,50		1,00	
237	580 594,21	2 178 796,74		1,00	
238	580 624,91	2 178 801,44		1,00	
239	580 806,62	2 178 832,27		1,00	
240	580 825,42	2 178 834,69		1,00	
241	580 880,62	2 178 844,01		1,00	
242	580 890,42	2 178 845,30		1,00	
243	580 924,42	2 178 850,07		1,00	
244	580 956,12	2 178 853,33		1,00	
245	580 973,20	2 178 852,70		1,00	
246	580 978,31	2 178 852,51		1,00	
247	581 000,18	2 178 850,97		1,00	
248	581 031,62	2 178 847,73		1,00	
249	581 054,90	2 178 846,01		1,00	
250	581 060,82	2 178 845,70		1,00	
251	581 093,81	2 178 844,04		1,00	
252	581 090,27	2 178 844,97		1,00	
253	581 089,87	2 178 847,76		1,00	
254	581 108,07	2 178 847,98		1,00	
255	581 122,72	2 178 847,08		1,00	
256	581 128,25	2 178 846,22		1,00	
257	581 135,92	2 178 844,46		1,00	
258	581 142,67	2 178 843,27		1,00	
259	581 145,81	2 178 842,17		1,00	
260	581 145,99	2 178 842,86	1,00		
261	581 157,64	2 178 838,89	1,00		
262	581 160,06	2 178 838,60	1,00		
263	581 166,72	2 178 834,37	1,00		
264	581 214,56	2 178 839,70	1,00		
265	581 217,50	2 178 841,18	1,00		
266	581 217,19	2 178 844,20	1,00		
267	581 234,82	2 178 849,32	1,00		



## Раздел 2

Сведения о местоположении границ объекта					
1	2	3	4	5	6
268	581 240,61	2 178 852,26	Картометрический метод	1,00	—
269	581 241,68	2 178 853,14		1,00	
270	581 241,59	2 178 855,71		1,00	
271	581 240,96	2 178 861,83		1,00	
272	581 321,91	2 178 870,27		1,00	
273	581 362,56	2 178 875,03		1,00	
274	581 362,10	2 178 879,57		1,00	
275	581 367,42	2 178 880,26		1,00	
276	581 385,90	2 178 882,64		1,00	
277	581 461,94	2 178 891,21		1,00	
278	581 461,93	2 178 891,44		1,00	
279	581 460,03	2 178 948,45		1,00	
280	581 570,28	2 178 970,60		1,00	
281	581 606,55	2 178 977,89		1,00	
282	581 616,11	2 178 976,50		1,00	
283	581 709,30	2 178 978,65		1,00	
284	581 706,72	2 178 988,94		1,00	
285	581 705,78	2 178 992,69		1,00	
286	581 732,47	2 178 993,53		1,00	
287	581 792,50	2 178 993,85		1,00	
288	581 803,86	2 178 989,95		1,00	
289	581 826,18	2 178 981,68		1,00	
290	581 931,97	2 178 940,63		1,00	
291	582 016,84	2 178 910,64		1,00	
292	582 056,29	2 178 896,55		1,00	
293	582 062,23	2 178 895,41		1,00	
294	582 159,40	2 178 865,87		1,00	
295	582 160,10	2 178 865,74		1,00	
296	582 165,63	2 178 867,77		1,00	
297	582 182,30	2 178 874,30		1,00	
298	582 213,18	2 178 886,28		1,00	
299	582 221,27	2 178 889,46		1,00	
300	582 232,63	2 178 893,66		1,00	
301	582 238,03	2 178 896,44		1,00	
302	582 243,53	2 178 899,15		1,00	
303	582 275,79	2 178 917,24		1,00	
304	582 286,47	2 178 923,32		1,00	
305	582 308,26	2 178 935,04		1,00	
306	582 331,03	2 178 944,30		1,00	
307	582 342,26	2 178 949,11		1,00	
308	582 359,52	2 178 956,19		1,00	
309	582 379,32	2 178 964,50		1,00	
310	582 387,71	2 178 967,84	1,00		
311	582 393,34	2 178 969,87	1,00		
312	582 409,99	2 178 976,78	1,00		
313	582 415,61	2 178 979,18	1,00		
314	582 421,23	2 178 981,36	1,00		
315	582 438,09	2 178 988,27	1,00		
316	582 472,10	2 179 002,19	1,00		
317	582 477,72	2 179 004,67	1,00		
318	582 517,46	2 179 020,69	1,00		
319	582 501,28	2 179 054,89	1,00		
320	582 513,74	2 179 058,91	1,00		
321	582 481,93	2 179 118,31	1,00		
322	582 476,26	2 179 130,98	1,00		



## Раздел 2

Сведения о местоположении границ объекта					
1	2	3	4	5	6
323	582 478,22	2 179 131,96	Картометрический метод	1,00	—
324	582 461,47	2 179 168,26		1,00	
325	582 458,81	2 179 167,10		1,00	
326	582 457,95	2 179 168,74		1,00	
327	582 448,70	2 179 164,53		1,00	
328	582 406,95	2 179 249,10		1,00	
329	582 227,07	2 179 179,77		1,00	
330	582 221,21	2 179 178,65		1,00	
331	582 215,28	2 179 179,26		1,00	
332	582 204,56	2 179 185,16		1,00	
333	582 030,37	2 179 118,84		1,00	
334	582 019,86	2 179 113,60		1,00	
335	581 981,00	2 179 098,14		1,00	
336	581 801,63	2 179 028,60		1,00	
337	581 793,56	2 179 019,44		1,00	
338	581 663,18	2 178 991,81		1,00	
339	581 640,89	2 178 988,48		1,00	
340	581 639,98	2 178 991,55		1,00	
341	581 636,53	2 179 003,56		1,00	
342	581 624,52	2 179 000,91		1,00	
343	581 415,91	2 178 956,22		1,00	
344	581 378,67	2 178 948,40		1,00	
345	581 379,15	2 178 946,22		1,00	
346	581 330,57	2 178 936,62		1,00	
347	581 318,06	2 178 934,04		1,00	
348	581 295,69	2 178 929,80		1,00	
349	581 292,69	2 178 929,84		1,00	
350	581 261,03	2 178 925,56		1,00	
351	581 257,47	2 178 924,22		1,00	
352	581 228,31	2 178 917,15		1,00	
353	581 197,22	2 178 910,77		1,00	
354	581 117,32	2 178 898,35		1,00	
355	581 064,06	2 178 885,32		1,00	
356	581 035,72	2 178 880,33		1,00	
357	580 991,18	2 178 872,47		1,00	
358	580 985,12	2 178 874,06		1,00	
359	580 982,41	2 178 879,65		1,00	
360	580 979,16	2 178 886,35	1,00		
361	580 969,63	2 178 905,86	1,00		
362	580 966,34	2 178 910,97	1,00		
363	580 964,44	2 178 913,70	1,00		
364	580 944,89	2 178 906,46	1,00		
365	580 934,33	2 178 902,43	1,00		
366	580 934,32	2 178 902,41	1,00		
367	580 926,52	2 178 899,38	1,00		
368	580 946,22	2 178 874,54	1,00		
369	580 933,12	2 178 870,37	1,00		
370	580 926,02	2 178 868,25	1,00		
371	580 902,72	2 178 860,60	1,00		
372	580 879,52	2 178 856,21	1,00		
373	580 857,22	2 178 852,04	1,00		
374	580 825,32	2 178 859,08	1,00		
375	580 865,42	2 178 879,84	1,00		
376	580 903,32	2 178 941,12	1,00		
377	580 905,62	2 178 944,98	1,00		





## Раздел 2

Сведения о местоположении границ объекта					
1	2	3	4	5	6
378	580 926,92	2 178 978,31	Картометрический метод	1,00	—
379	580 942,32	2 179 002,40		1,00	
380	580 947,72	2 179 010,66		1,00	
381	580 962,51	2 179 033,86		1,00	
382	580 961,38	2 179 034,57		1,00	
383	580 980,95	2 179 063,04		1,00	
384	581 037,02	2 179 165,64		1,00	
385	581 033,32	2 179 168,52		1,00	
386	581 031,42	2 179 169,88		1,00	
387	581 060,02	2 179 216,77		1,00	
388	581 082,22	2 179 248,06		1,00	
389	581 088,62	2 179 259,12		1,00	
390	581 090,32	2 179 261,24		1,00	
391	581 090,52	2 179 261,77		1,00	
392	581 107,52	2 179 278,13		1,00	
393	581 121,52	2 179 288,66		1,00	
394	581 136,12	2 179 297,37		1,00	
395	581 135,92	2 179 297,82		1,00	
396	581 143,12	2 179 301,54		1,00	
397	581 143,32	2 179 301,01		1,00	
398	581 153,92	2 179 306,08		1,00	
399	581 164,82	2 179 310,78		1,00	
400	581 169,63	2 179 312,14		1,00	
401	581 181,63	2 179 315,40		1,00	
402	581 181,33	2 179 316,38		1,00	
403	581 184,33	2 179 317,14		1,00	
404	581 184,63	2 179 316,08		1,00	
405	581 210,53	2 179 320,62		1,00	
406	581 217,33	2 179 320,85		1,00	
407	581 217,33	2 179 321,23		1,00	
408	581 220,33	2 179 321,53		1,00	
409	581 220,33	2 179 321,16		1,00	
410	581 323,13	2 179 323,50		1,00	
411	581 323,03	2 179 323,20		1,00	
412	581 351,93	2 179 324,18		1,00	
413	581 351,73	2 179 327,52		1,00	
414	581 223,73	2 179 325,25		1,00	
415	581 221,13	2 179 325,17		1,00	
416	581 218,93	2 179 325,09		1,00	
417	581 203,23	2 179 323,81		1,00	
418	581 199,53	2 179 323,28		1,00	
419	581 194,43	2 179 322,67		1,00	
420	581 183,23	2 179 320,47		1,00	
421	581 180,33	2 179 319,64	1,00		
422	581 164,43	2 179 314,72	1,00		
423	581 147,12	2 179 307,90	1,00		
424	581 122,82	2 179 295,63	1,00		
425	581 109,22	2 179 286,54	1,00		
426	581 085,22	2 179 263,21	1,00		
427	581 135,82	2 179 344,18	1,00		
428	581 139,52	2 179 346,23	1,00		
429	581 169,13	2 179 381,00	1,00		
430	581 166,13	2 179 385,24	1,00		
431	581 158,12	2 179 390,16	1,00		
432	581 180,73	2 179 431,14	1,00		



## Раздел 2

Сведения о местоположении границ объекта					
1	2	3	4	5	6
433	581 202,43	2 179 465,31	Картометрический метод	1,00	—
434	581 203,23	2 179 464,85		1,00	
435	581 264,83	2 179 577,26		1,00	
436	581 269,43	2 179 587,79		1,00	
437	581 270,44	2 179 590,08		1,00	
438	581 286,23	2 179 626,12		1,00	
439	581 302,73	2 179 663,77		1,00	
440	581 308,33	2 179 676,27		1,00	
441	581 313,93	2 179 695,36		1,00	
442	581 319,83	2 179 715,35		1,00	
443	581 323,33	2 179 726,57		1,00	
444	581 320,23	2 179 732,85		1,00	
445	581 308,73	2 179 728,08		1,00	
446	581 308,19	2 179 731,05		1,00	
447	581 305,93	2 179 743,38		1,00	
448	581 303,23	2 179 762,24		1,00	
449	581 297,93	2 179 783,07		1,00	
450	581 286,13	2 179 810,65		1,00	
451	581 269,03	2 179 839,20		1,00	
452	581 262,23	2 179 848,22		1,00	
453	581 246,53	2 179 866,17		1,00	
454	581 222,53	2 179 891,70		1,00	
455	581 172,43	2 179 944,80		1,00	
456	581 133,32	2 179 986,39		1,00	
457	581 119,52	2 180 001,00		1,00	
458	581 115,22	2 179 996,38		1,00	
459	581 129,22	2 179 981,54		1,00	
460	581 146,82	2 179 964,27		1,00	
461	581 191,93	2 179 917,53		1,00	
462	581 218,83	2 179 888,29		1,00	
463	581 235,63	2 179 870,41		1,00	
464	581 242,33	2 179 863,14		1,00	
465	581 253,23	2 179 851,25		1,00	
466	581 258,13	2 179 845,26		1,00	
467	581 264,83	2 179 836,48		1,00	
468	581 274,73	2 179 822,69		1,00	
469	581 273,63	2 179 821,86		1,00	
470	581 282,43	2 179 806,63		1,00	
471	581 292,63	2 179 781,18		1,00	
472	581 296,43	2 179 772,09		1,00	
473	581 297,93	2 179 766,03		1,00	
474	581 296,03	2 179 760,58		1,00	
475	581 295,53	2 179 758,91		1,00	
476	581 290,13	2 179 743,31		1,00	
477	581 290,03	2 179 734,37		1,00	
478	581 290,10	2 179 723,77		1,00	
479	581 290,13	2 179 719,37		1,00	
480	581 285,13	2 179 682,86		1,00	
481	581 285,03	2 179 682,55	1,00		
482	581 279,63	2 179 654,15	1,00		
483	581 270,13	2 179 605,44	1,00		
484	581 249,73	2 179 569,99	1,00		
485	581 244,23	2 179 567,49	1,00		
486	581 237,03	2 179 554,24	1,00		
487	581 230,03	2 179 537,27	1,00		



## Раздел 2

Сведения о местоположении границ объекта					
1	2	3	4	5	6
488	581 228,63	2 179 532,19	Картометрический метод	1,00	—
489	581 203,93	2 179 488,41		1,00	
490	581 170,73	2 179 429,78		1,00	
491	581 169,53	2 179 429,93		1,00	
492	581 160,72	2 179 431,14		1,00	
493	581 158,22	2 179 431,37		1,00	
494	581 159,52	2 179 424,86		1,00	
495	581 153,62	2 179 408,04		1,00	
496	581 152,22	2 179 403,72		1,00	
497	581 150,62	2 179 399,18		1,00	
498	581 148,22	2 179 393,34		1,00	
499	581 145,52	2 179 387,81		1,00	
500	581 140,42	2 179 376,76		1,00	
501	581 137,32	2 179 371,38		1,00	
502	581 123,42	2 179 350,92		1,00	
503	581 102,62	2 179 320,25		1,00	
504	581 098,32	2 179 316,08		1,00	
505	581 084,62	2 179 304,04		1,00	
506	581 075,72	2 179 294,79		1,00	
507	581 063,02	2 179 286,69		1,00	
508	581 060,72	2 179 284,64		1,00	
509	581 056,32	2 179 280,93		1,00	
510	581 041,62	2 179 273,81		1,00	
511	580 892,02	2 179 207,15		1,00	
512	580 864,62	2 179 194,73		1,00	
513	580 852,92	2 179 189,35		1,00	
514	580 831,12	2 179 179,66		1,00	
515	580 833,62	2 179 174,20		1,00	
516	580 837,82	2 179 176,17		1,00	
517	580 877,32	2 179 193,67		1,00	
518	580 912,72	2 179 209,80		1,00	
519	581 044,32	2 179 269,65		1,00	
520	581 066,02	2 179 281,46		1,00	
521	581 080,12	2 179 290,55		1,00	
522	581 084,12	2 179 286,61		1,00	
523	581 077,02	2 179 281,01		1,00	
524	581 078,22	2 179 274,72		1,00	
525	581 076,32	2 179 268,59		1,00	
526	581 072,92	2 179 263,43		1,00	
527	581 065,42	2 179 253,44		1,00	
528	581 064,62	2 179 252,98		1,00	
529	581 054,72	2 179 244,80		1,00	
530	581 056,42	2 179 242,83	1,00		
531	581 036,92	2 179 227,53	1,00		
532	581 025,82	2 179 219,80	1,00		
533	581 009,72	2 179 209,20	1,00		
534	580 977,12	2 179 188,37	1,00		
535	580 973,12	2 179 185,72	1,00		
536	580 957,12	2 179 174,81	1,00		
537	580 950,82	2 179 168,52	1,00		
538	580 859,42	2 179 094,44	1,00		
539	580 862,42	2 179 090,57	1,00		
540	580 972,72	2 179 179,43	1,00		
541	580 978,82	2 179 183,52	1,00		
542	580 994,62	2 179 192,91	1,00		



## Раздел 2

Сведения о местоположении границ объекта					
1	2	3	4	5	6
543	580 922,12	2 179 133,45	Картометрический метод	1,00	—
544	580 922,52	2 179 132,92		1,00	
545	580 900,32	2 179 114,81		1,00	
546	580 899,82	2 179 115,34		1,00	
547	580 854,04	2 179 077,87		1,00	
548	580 835,32	2 179 062,55		1,00	
549	580 839,32	2 179 057,70		1,00	
550	580 861,12	2 179 075,80		1,00	
551	580 864,22	2 179 078,30		1,00	
552	580 863,62	2 179 078,98		1,00	
553	580 866,72	2 179 081,64		1,00	
554	580 867,32	2 179 080,80		1,00	
555	580 887,72	2 179 097,69		1,00	
556	580 887,12	2 179 098,38		1,00	
557	580 889,82	2 179 100,57		1,00	
558	580 890,32	2 179 099,97		1,00	
559	580 903,62	2 179 110,80		1,00	
560	580 903,32	2 179 111,25		1,00	
561	580 914,71	2 179 120,75		1,00	
562	580 925,12	2 179 129,43		1,00	
563	580 925,52	2 179 129,21		1,00	
564	580 957,62	2 179 155,72		1,00	
565	580 958,22	2 179 155,19		1,00	
566	580 968,72	2 179 164,05		1,00	
567	580 968,32	2 179 164,58		1,00	
568	580 979,22	2 179 173,52		1,00	
569	580 979,52	2 179 173,22		1,00	
570	581 010,02	2 179 197,61		1,00	
571	581 010,12	2 179 197,46		1,00	
572	581 046,32	2 179 227,38		1,00	
573	581 023,72	2 179 190,03		1,00	
574	581 017,32	2 179 177,00		1,00	
575	580 970,42	2 179 092,24		1,00	
576	580 969,62	2 179 093,07		1,00	
577	580 953,22	2 179 052,32		1,00	
578	580 941,72	2 179 029,90		1,00	
579	580 939,42	2 179 029,60		1,00	
580	580 930,92	2 179 013,01		1,00	
581	580 931,02	2 179 009,75		1,00	
582	580 916,62	2 178 981,42		1,00	
583	580 910,32	2 178 981,42		1,00	
584	580 896,02	2 178 969,68		1,00	
585	580 890,02	2 178 964,75		1,00	
586	580 887,22	2 178 960,29		1,00	
587	580 875,96	2 178 941,78		1,00	
588	580 862,52	2 178 919,68		1,00	
589	580 843,92	2 178 900,82		1,00	
590	580 823,22	2 178 883,63		1,00	
591	580 803,32	2 178 872,34		1,00	
592	580 791,62	2 178 865,75		1,00	
593	580 779,82	2 178 860,83		1,00	
594	580 771,02	2 178 857,04		1,00	
595	580 729,42	2 178 844,46		1,00	
596	580 705,72	2 178 838,71		1,00	
597	580 638,04	2 178 827,61		1,00	





## Раздел 2

Сведения о местоположении границ объекта					
1	2	3	4	5	6
598	580 494,61	2 178 804,09	Картометрический метод	1,00	—
599	580 348,31	2 178 788,18		1,00	
600	580 285,01	2 178 780,31		1,00	
601	580 187,60	2 178 769,70		1,00	
602	580 125,20	2 178 758,41		1,00	
603	580 181,40	2 178 795,61		1,00	
604	580 224,00	2 178 809,70		1,00	
605	580 241,31	2 178 811,44		1,00	
606	580 424,19	2 178 829,44		1,00	
607	580 436,41	2 178 830,65		1,00	
608	580 441,31	2 178 831,13		1,00	
609	580 441,21	2 178 832,65		1,00	
610	580 449,11	2 178 833,48		1,00	
611	580 449,01	2 178 837,42		1,00	
612	580 439,61	2 178 836,51		1,00	
613	580 438,91	2 178 835,98		1,00	
614	580 437,76	2 178 835,88		1,00	
615	580 434,41	2 178 835,60		1,00	
616	580 421,01	2 178 834,39		1,00	
617	580 240,81	2 178 816,44		1,00	
618	580 240,61	2 178 817,73		1,00	
619	580 222,60	2 178 815,45		1,00	
620	580 206,00	2 178 811,21		1,00	
621	580 196,60	2 178 808,26		1,00	
622	580 185,30	2 178 804,17		1,00	
623	580 177,90	2 178 801,52		1,00	
624	580 177,20	2 178 803,11		1,00	
625	580 222,70	2 178 847,65		1,00	
626	580 236,61	2 178 859,08		1,00	
627	580 256,11	2 178 869,46		1,00	
628	580 274,41	2 178 876,66		1,00	
629	580 291,81	2 178 881,73		1,00	
630	580 291,71	2 178 883,10		1,00	
631	580 303,41	2 178 884,76		1,00	
632	580 309,11	2 178 885,98		1,00	
633	580 383,41	2 178 894,61		1,00	
634	580 383,21	2 178 896,21		1,00	
635	580 382,81	2 178 899,46		1,00	
636	580 379,71	2 178 899,00		1,00	
637	580 304,61	2 178 889,91		1,00	
638	580 285,81	2 178 886,20		1,00	
639	580 284,21	2 178 885,22		1,00	
640	580 274,91	2 178 882,19		1,00	
641	580 249,41	2 178 872,26		1,00	
642	580 223,80	2 178 856,89		1,00	
643	580 219,40	2 178 851,74		1,00	
644	580 187,40	2 178 819,62		1,00	
645	580 186,50	2 178 820,53		1,00	
646	580 179,40	2 178 813,26		1,00	
647	580 180,00	2 178 812,73		1,00	
648	580 173,30	2 178 807,12		1,00	
649	580 164,30	2 178 817,12		1,00	
650	580 183,50	2 178 843,86	1,00		
651	580 201,80	2 178 868,86	1,00		
652	580 218,40	2 178 886,13	1,00		



## Раздел 2

Сведения о местоположении границ объекта					
1	2	3	4	5	6
653	580 214,60	2 178 890,29	Картометрический метод	1,00	—
654	580 197,20	2 178 872,95		1,00	
655	580 178,30	2 178 847,27		1,00	
656	580 160,70	2 178 820,98		1,00	
657	580 157,10	2 178 824,39		1,00	
658	580 143,60	2 178 811,97		1,00	
659	580 130,20	2 178 800,08		1,00	
660	580 125,20	2 178 795,53		1,00	
661	580 110,50	2 178 782,80		1,00	
662	580 106,10	2 178 780,67		1,00	
663	580 072,17	2 178 764,57		1,00	
664	580 026,21	2 178 753,88		1,00	
665	579 910,37	2 178 740,65		1,00	
666	579 913,39	2 178 742,07		1,00	
667	579 918,75	2 178 745,10		1,00	
668	579 929,67	2 178 751,27		1,00	
669	579 940,03	2 178 758,01		1,00	
670	579 962,90	2 178 775,39		1,00	
671	579 976,36	2 178 787,70		1,00	
672	579 989,10	2 178 800,45		1,00	
673	579 995,60	2 178 808,56		1,00	
674	580 002,78	2 178 820,21		1,00	
675	580 009,78	2 178 833,82		1,00	
676	580 015,30	2 178 846,98		1,00	
677	580 017,95	2 178 855,06		1,00	
678	580 020,16	2 178 861,71		1,00	
679	580 026,50	2 178 900,06		1,00	
680	580 030,37	2 178 928,43		1,00	
681	580 031,47	2 178 936,58		1,00	
682	580 032,00	2 178 950,46		1,00	
683	580 032,11	2 178 955,64		1,00	
684	580 032,50	2 178 976,12		1,00	
685	580 023,00	2 179 019,67		1,00	
686	580 015,80	2 179 059,90		1,00	
687	580 006,70	2 179 100,57		1,00	
688	580 005,20	2 179 100,12		1,00	
689	579 998,30	2 179 123,90		1,00	
690	579 997,74	2 179 125,41		1,00	
691	579 991,43	2 179 123,46		1,00	
692	579 991,90	2 179 122,01		1,00	
693	579 998,34	2 179 099,43		1,00	
694	580 008,00	2 179 065,58		1,00	
695	580 025,40	2 178 990,81		1,00	
696	580 027,80	2 178 978,69		1,00	
697	580 028,10	2 178 976,00		1,00	
698	580 028,54	2 178 970,79		1,00	
699	580 028,72	2 178 957,69		1,00	
700	580 024,50	2 178 914,85	1,00		
701	580 016,32	2 178 862,71	1,00		
702	580 011,55	2 178 848,35	1,00		
703	580 006,12	2 178 835,50	1,00		
704	579 999,20	2 178 822,21	1,00		
705	579 992,32	2 178 810,89	1,00		
706	579 986,10	2 178 803,07	1,00		
707	579 973,55	2 178 790,56	1,00		



## Раздел 2

Сведения о местоположении границ объекта					
1	2	3	4	5	6
708	579 960,29	2 178 778,47	Картометрический метод	1,00	—
709	579 956,30	2 178 775,31		1,00	
710	579 944,50	2 178 766,67		1,00	
711	579 932,63	2 178 757,97		1,00	
712	579 916,86	2 178 748,59		1,00	
713	579 897,85	2 178 739,22		1,00	
714	579 895,60	2 178 738,04		1,00	
715	579 878,60	2 178 731,37		1,00	
716	579 868,50	2 178 728,27		1,00	
717	579 867,20	2 178 727,81		1,00	
718	579 843,70	2 178 721,75		1,00	
719	579 843,40	2 178 722,81		1,00	
720	579 842,90	2 178 732,96		1,00	
721	579 717,79	2 178 719,55		1,00	
722	579 645,89	2 178 723,95		1,00	
723	579 645,60	2 178 724,54		1,00	
724	579 620,51	2 178 726,21		1,00	
725	579 606,30	2 178 723,32		1,00	
726	579 605,37	2 178 723,00		1,00	
727	579 587,43	2 178 719,61		1,00	
728	579 550,32	2 178 713,69		1,00	
729	579 525,69	2 178 709,58		1,00	
730	579 493,26	2 178 706,21		1,00	
731	579 408,78	2 178 696,62		1,00	
732	579 297,73	2 178 683,73		1,00	
733	579 223,05	2 178 674,91		1,00	
734	579 225,32	2 178 658,72		1,00	
735	579 139,43	2 178 651,24		1,00	
736	579 139,56	2 178 672,08		1,00	
737	579 140,63	2 178 678,34		1,00	
738	579 143,94	2 178 678,31		1,00	
739	579 143,58	2 178 685,27		1,00	
740	579 143,16	2 178 688,59		1,00	
741	579 142,45	2 178 691,51		1,00	
742	579 135,99	2 178 693,10		1,00	
743	579 112,32	2 178 699,88		1,00	
744	579 104,91	2 178 699,92		1,00	
745	579 064,25	2 178 698,19		1,00	
746	579 058,47	2 178 697,67		1,00	
747	579 053,57	2 178 697,33		1,00	
748	579 032,30	2 178 698,98		1,00	
749	579 027,49	2 178 698,80		1,00	
750	579 023,21	2 178 698,64		1,00	
751	579 010,71	2 178 698,12		1,00	
752	579 011,14	2 178 691,90		1,00	
753	578 937,18	2 178 684,17		1,00	
754	578 936,53	2 178 685,86		1,00	
755	578 843,28	2 178 674,53		1,00	
756	578 842,03	2 178 681,08		1,00	
757	578 840,85	2 178 691,50		1,00	
758	578 846,19	2 178 693,21		1,00	
759	578 845,79	2 178 695,93		1,00	
760	578 839,49	2 178 714,29		1,00	
761	578 839,99	2 178 714,66		1,00	
762	578 838,79	2 178 717,42		1,00	



## Раздел 2

Сведения о местоположении границ объекта					
1	2	3	4	5	6
763	578 837,22	2 178 719,77	Картометрический метод	1,00	—
764	578 829,29	2 178 713,92		1,00	
765	578 828,64	2 178 713,40		1,00	
766	578 822,55	2 178 708,71		1,00	
767	578 822,32	2 178 708,53		1,00	
768	578 806,11	2 178 697,43		1,00	
769	578 802,85	2 178 695,78		1,00	
770	578 802,48	2 178 695,55		1,00	
771	578 792,07	2 178 689,45		1,00	
772	578 784,71	2 178 685,94		1,00	
773	578 784,30	2 178 685,69		1,00	
774	578 779,45	2 178 684,17		1,00	
775	578 771,63	2 178 682,90		1,00	
776	578 771,22	2 178 682,61		1,00	
777	578 758,29	2 178 674,95		1,00	
778	578 741,53	2 178 667,71		1,00	
779	578 741,17	2 178 667,43		1,00	
780	578 735,26	2 178 669,95		1,00	
781	578 727,99	2 178 684,77		1,00	
782	578 678,85	2 178 660,41		1,00	
783	578 600,47	2 178 653,81		1,00	
784	578 574,01	2 178 654,72		1,00	
785	578 552,45	2 178 656,05		1,00	
786	578 552,44	2 178 656,06		1,00	
787	578 552,80	2 178 661,97		1,00	
788	578 513,91	2 178 664,36		1,00	
789	578 504,57	2 178 665,14		1,00	
790	578 504,91	2 178 669,54		1,00	
791	578 493,48	2 178 669,96		1,00	
792	578 493,46	2 178 669,95		1,00	
793	578 476,75	2 178 670,78		1,00	
794	578 474,62	2 178 665,32		1,00	
795	578 451,29	2 178 666,65		1,00	
796	578 425,23	2 178 667,43		1,00	
797	578 434,48	2 178 672,11		1,00	
798	578 435,99	2 178 676,70		1,00	
799	578 433,99	2 178 677,11	1,00		
800	578 432,10	2 178 677,02	1,00		
801	578 407,46	2 178 682,16	1,00		
802	578 358,02	2 178 692,75	1,00		
803	578 354,74	2 178 687,43	1,00		
804	578 342,11	2 178 688,07	1,00		
805	578 323,83	2 178 690,23	1,00		
806	578 317,21	2 178 690,37	1,00		
807	578 316,30	2 178 690,46	1,00		
808	578 273,73	2 178 696,42	1,00		
809	578 270,85	2 178 695,78	1,00		
810	578 269,57	2 178 695,57	1,00		
811	578 221,06	2 178 703,17	1,00		
812	578 219,54	2 178 689,95	1,00		
813	578 215,50	2 178 690,46	1,00		
814	578 215,35	2 178 689,17	1,00		
815	578 215,46	2 178 688,97	1,00		
816	578 215,42	2 178 687,04	1,00		
817	578 218,17	2 178 686,47	1,00		





## Раздел 2

Сведения о местоположении границ объекта					
1	2	3	4	5	6
818	578 219,18	2 178 686,28	Картометрический метод	1,00	—
819	578 226,13	2 178 684,95		1,00	
820	578 263,96	2 178 679,60		1,00	
821	578 266,81	2 178 672,89		1,00	
822	578 271,31	2 178 675,18		1,00	
823	578 273,28	2 178 670,92		1,00	
824	578 284,05	2 178 669,43		1,00	
825	578 320,37	2 178 664,17		1,00	
826	578 395,37	2 178 649,28		1,00	
827	578 465,81	2 178 638,92		1,00	
828	578 489,55	2 178 635,74		1,00	
829	578 490,99	2 178 612,56		1,00	
830	578 465,69	2 178 610,04		1,00	
831	578 467,00	2 178 597,93		1,00	
832	578 470,12	2 178 597,99		1,00	
833	578 472,87	2 178 577,90		1,00	
834	578 457,24	2 178 575,81		1,00	
835	578 454,99	2 178 552,60		1,00	
836	578 416,08	2 178 543,74		1,00	
837	578 392,34	2 178 531,84		1,00	
838	578 378,85	2 178 525,09		1,00	
839	578 347,01	2 178 511,85		1,00	
840	578 320,47	2 178 499,06		1,00	
841	578 277,47	2 178 479,13		1,00	
842	578 270,75	2 178 475,95		1,00	
843	578 238,08	2 178 461,09		1,00	
844	578 140,56	2 178 445,81		1,00	
845	578 137,30	2 178 445,31		1,00	
846	578 109,30	2 178 433,97		1,00	
847	578 110,21	2 178 431,50		1,00	
848	578 088,19	2 178 422,81		1,00	
849	578 078,29	2 178 419,84		1,00	
850	577 978,20	2 178 379,70		1,00	
851	577 942,04	2 178 364,57		1,00	
852	577 942,03	2 178 364,57		1,00	
853	577 932,00	2 178 360,48		1,00	
854	577 930,12	2 178 365,27		1,00	
855	577 923,52	2 178 362,60		1,00	
856	577 925,39	2 178 357,97		1,00	
857	577 903,49	2 178 349,50		1,00	
858	577 901,92	2 178 353,92		1,00	
859	577 891,17	2 178 349,66		1,00	
860	577 892,94	2 178 345,17		1,00	
861	577 864,33	2 178 334,11		1,00	
862	577 854,64	2 178 360,59		1,00	
863	577 825,54	2 178 349,36		1,00	
864	577 825,12	2 178 349,04		1,00	
865	577 787,62	2 178 334,62	1,00		
866	577 793,94	2 178 317,87	1,00		
867	577 748,81	2 178 301,42	1,00		
868	577 747,04	2 178 306,13	1,00		
869	577 690,66	2 178 280,02	1,00		
870	577 692,40	2 178 273,49	1,00		
871	577 683,12	2 178 269,96	1,00		
872	577 684,17	2 178 266,13	1,00		



## Раздел 2

Сведения о местоположении границ объекта					
1	2	3	4	5	6
873	577 658,80	2 178 253,75	Картометрический метод	1,00	—
874	577 653,53	2 178 263,72		1,00	
875	577 575,56	2 178 228,77		1,00	
876	577 573,75	2 178 229,01		1,00	
877	577 544,89	2 178 232,95		1,00	
878	577 530,20	2 178 234,90		1,00	
879	577 515,93	2 178 236,50		1,00	
880	577 491,19	2 178 237,18		1,00	
881	577 461,21	2 178 235,91		1,00	
882	577 457,24	2 178 183,47		1,00	
883	577 459,91	2 178 165,45		1,00	
884	577 445,63	2 178 159,31		1,00	
885	577 053,22	2 177 991,47		1,00	
886	576 932,29	2 177 938,34		1,00	
887	576 932,25	2 177 938,33		1,00	
888	576 917,99	2 177 929,86		1,00	
889	576 899,54	2 177 917,20		1,00	
890	576 870,10	2 177 893,45		1,00	
891	576 855,76	2 177 880,71		1,00	
892	576 828,27	2 177 852,63		1,00	
893	576 812,74	2 177 836,82		1,00	
894	576 786,90	2 177 804,87		1,00	
895	576 673,03	2 177 658,15		1,00	
896	576 645,57	2 177 623,71		1,00	
897	576 594,50	2 177 556,92		1,00	
898	576 586,19	2 177 540,71		1,00	
899	576 550,52	2 177 495,88		1,00	
900	576 539,25	2 177 481,12		1,00	
901	576 538,77	2 177 480,74		1,00	
902	576 430,41	2 177 341,89		1,00	
903	576 430,62	2 177 338,78		1,00	
904	576 404,67	2 177 301,59		1,00	
905	576 327,25	2 177 205,73		1,00	
906	576 326,26	2 177 202,81		1,00	
907	576 323,55	2 177 203,09		1,00	
908	576 180,60	2 177 030,90		1,00	
909	576 159,45	2 177 007,38		1,00	
910	576 149,63	2 176 996,81		1,00	
911	576 139,43	2 176 985,58		1,00	
912	576 138,93	2 176 985,15		1,00	
913	576 069,23	2 176 915,90		1,00	
914	576 067,33	2 176 913,93		1,00	
915	576 060,94	2 176 908,09		1,00	
916	576 060,43	2 176 907,66		1,00	
917	575 962,91	2 176 817,45		1,00	
918	575 962,40	2 176 817,02		1,00	
919	575 854,87	2 176 725,03		1,00	
920	575 830,88	2 176 704,14	1,00		
921	575 826,27	2 176 700,13	1,00		
922	575 825,86	2 176 699,76	1,00		
923	575 813,17	2 176 688,30	1,00		
924	575 811,71	2 176 690,06	1,00		
925	575 800,83	2 176 681,10	1,00		
926	575 802,51	2 176 679,04	1,00		
927	575 783,67	2 176 663,48	1,00		



## Раздел 2

Сведения о местоположении границ объекта					
1	2	3	4	5	6
928	575 781,69	2 176 665,68	Картометрический метод	1,00	—
929	575 778,88	2 176 663,15		1,00	
930	575 779,82	2 176 662,05		1,00	
931	575 777,11	2 176 659,45		1,00	
932	575 780,68	2 176 655,03		1,00	
933	575 745,99	2 176 621,61		1,00	
934	575 648,24	2 176 536,20		1,00	
935	575 652,44	2 176 532,83		1,00	
936	575 652,49	2 176 532,82		1,00	
937	575 672,39	2 176 516,87		1,00	
938	575 679,39	2 176 511,37		1,00	
939	575 687,05	2 176 516,64		1,00	
940	575 740,96	2 176 553,71		1,00	
941	575 748,11	2 176 558,63		1,00	
942	575 761,82	2 176 572,17		1,00	
943	575 769,31	2 176 583,52		1,00	
944	575 856,61	2 176 666,32		1,00	
945	575 875,46	2 176 649,20		1,00	
946	575 879,85	2 176 652,88		1,00	
947	575 881,34	2 176 654,13		1,00	
948	576 098,22	2 176 835,94		1,00	
949	576 160,40	2 176 892,36		1,00	
950	576 233,15	2 176 970,76		1,00	
951	576 297,55	2 177 042,57		1,00	
952	576 324,13	2 177 076,23		1,00	
953	576 348,34	2 177 114,19		1,00	
954	576 394,28	2 177 198,20		1,00	
955	576 401,24	2 177 115,30		1,00	
956	576 431,61	2 177 040,70		1,00	
957	576 432,51	2 177 038,98		1,00	
958	576 434,14	2 177 035,89		1,00	
959	576 459,37	2 176 987,97		1,00	
960	576 495,51	2 176 941,48		1,00	
961	576 529,68	2 176 913,10		1,00	
962	576 567,84	2 176 890,56		1,00	
963	576 632,07	2 176 849,06		1,00	
964	576 692,40	2 176 780,22		1,00	
965	576 712,27	2 176 808,77		1,00	
966	576 769,49	2 176 768,37		1,00	
967	576 800,53	2 176 746,46		1,00	
968	576 829,19	2 176 726,30		1,00	
969	576 825,89	2 176 720,94		1,00	
970	576 854,76	2 176 703,29	1,00		
971	576 874,63	2 176 690,61	1,00		
972	576 885,43	2 176 683,94	1,00		
973	576 906,33	2 176 669,55	1,00		
974	576 923,60	2 176 657,10	1,00		
975	576 946,75	2 176 640,90	1,00		
976	576 971,40	2 176 617,99	1,00		
977	576 972,75	2 176 616,67	1,00		
978	576 974,04	2 176 614,71	1,00		
979	576 993,14	2 176 598,57	1,00		
980	576 993,44	2 176 592,67	1,00		
981	576 995,64	2 176 590,17	1,00		
982	577 019,84	2 176 546,91	1,00		



## Раздел 2

Сведения о местоположении границ объекта					
1	2	3	4	5	6
983	577 048,41	2 176 457,16	Картометрический метод	1,00	—
984	577 067,05	2 176 408,81		1,00	
985	577 078,85	2 176 414,57		1,00	
986	577 032,57	2 176 557,15		1,00	
987	577 007,24	2 176 597,97		1,00	
988	576 995,04	2 176 609,94		1,00	
989	576 995,24	2 176 612,74		1,00	
990	576 988,04	2 176 618,88		1,00	
991	576 988,84	2 176 619,86		1,00	
992	576 962,14	2 176 643,72		1,00	
993	576 939,33	2 176 665,08		1,00	
994	576 939,43	2 176 665,23		1,00	
995	576 937,43	2 176 667,28		1,00	
996	576 783,73	2 176 771,28		1,00	
997	576 804,43	2 176 877,18		1,00	
998	576 822,33	2 176 875,06		1,00	
999	576 821,03	2 176 887,25		1,00	
1000	576 820,93	2 176 889,07		1,00	
1001	576 820,53	2 176 891,95		1,00	
1002	576 808,69	2 176 891,31		1,00	
1003	576 695,93	2 176 885,21		1,00	
1004	576 681,83	2 176 886,04		1,00	
1005	576 675,81	2 176 886,39		1,00	
1006	576 654,43	2 176 887,63		1,00	
1007	576 638,53	2 176 885,89		1,00	
1008	576 624,03	2 176 896,19		1,00	
1009	576 610,83	2 176 908,31		1,00	
1010	576 606,03	2 176 915,89		1,00	
1011	576 587,63	2 176 924,67		1,00	
1012	576 554,37	2 176 943,79		1,00	
1013	576 526,44	2 176 965,80		1,00	
1014	576 494,22	2 177 006,31		1,00	
1015	576 468,19	2 177 055,38		1,00	
1016	576 442,88	2 177 125,62		1,00	
1017	576 431,32	2 177 197,74		1,00	
1018	576 432,43	2 177 221,73		1,00	
1019	576 442,66	2 177 267,21		1,00	
1020	576 442,16	2 177 267,42		1,00	
1021	576 440,92	2 177 271,24		1,00	
1022	576 451,94	2 177 292,57		1,00	
1023	576 456,19	2 177 299,40	1,00		
1024	576 584,09	2 177 483,78	1,00		
1025	576 588,84	2 177 490,55	1,00		
1026	576 602,89	2 177 508,43	1,00		
1027	576 617,61	2 177 527,24	1,00		
1028	576 688,79	2 177 607,79	1,00		
1029	576 695,52	2 177 615,39	1,00		
1030	576 803,68	2 177 746,21	1,00		
1031	576 829,64	2 177 777,64	1,00		
1032	576 953,17	2 177 906,75	1,00		
1033	576 974,45	2 177 915,87	1,00		
1034	577 093,96	2 177 966,90	1,00		
1035	577 368,84	2 178 084,24	1,00		
1036	577 424,97	2 178 108,24	1,00		
1037	577 452,87	2 178 120,16	1,00		





## Раздел 2

Сведения о местоположении границ объекта					
1	2	3	4	5	6
1038	577 468,05	2 178 126,64	Картометрический метод	1,00	—
1039	577 539,71	2 178 142,70		1,00	
1040	577 647,49	2 178 167,07		1,00	
1041	577 706,04	2 178 183,25		1,00	
1042	577 812,25	2 178 231,14		1,00	
1043	577 952,62	2 178 294,39		1,00	
1044	578 044,86	2 178 330,54		1,00	
1045	578 138,68	2 178 367,13		1,00	
1046	578 230,33	2 178 402,96		1,00	
1047	578 324,54	2 178 439,87		1,00	
1048	578 393,40	2 178 466,82		1,00	
1049	578 414,31	2 178 474,95		1,00	
1050	578 508,77	2 178 502,46		1,00	
1051	578 575,92	2 178 513,43		1,00	
1052	578 637,91	2 178 520,27		1,00	
1053	578 661,23	2 178 522,80		1,00	
1054	578 728,19	2 178 530,88		1,00	
1055	578 805,64	2 178 539,05		1,00	
1056	578 904,36	2 178 548,60		1,00	
1057	578 935,02	2 178 551,85		1,00	
1058	578 987,80	2 178 557,44		1,00	
1059	579 003,85	2 178 559,17		1,00	
1060	579 103,24	2 178 569,59		1,00	
1061	579 130,29	2 178 574,15		1,00	
1062	579 130,14	2 178 578,16		1,00	
1063	579 137,43	2 178 578,74		1,00	
1064	579 137,94	2 178 575,57		1,00	
1065	579 142,92	2 178 576,40		1,00	
1066	579 203,09	2 178 586,39		1,00	
1067	579 206,65	2 178 587,03		1,00	
1068	579 302,51	2 178 604,24		1,00	
1069	579 407,30	2 178 622,96		1,00	
1070	579 612,22	2 178 659,88		1,00	
1071	579 617,46	2 178 660,82		1,00	
1072	579 657,04	2 178 664,78		1,00	
1073	579 697,72	2 178 668,82		1,00	
1074	579 858,65	2 178 684,81		1,00	
1075	579 887,47	2 178 687,69		1,00	
1076	579 960,35	2 178 678,86		1,00	
1077	580 050,66	2 178 658,77		1,00	
1078	580 088,50	2 178 636,67		1,00	
1079	580 104,69	2 178 626,35		1,00	
1080	580 110,57	2 178 621,71		1,00	
1081	580 128,21	2 178 610,09		1,00	
1082	580 131,34	2 178 606,56		1,00	
1083	580 168,97	2 178 555,04		1,00	
1084	580 173,52	2 178 559,30		1,00	
1085	580 186,18	2 178 547,03		1,00	
1086	580 188,51	2 178 543,56		1,00	
1087	580 204,59	2 178 519,82		1,00	
1088	580 208,38	2 178 507,64		1,00	
1089	580 209,74	2 178 503,60		1,00	
1090	580 211,10	2 178 499,69	1,00		
1091	580 212,43	2 178 495,85	1,00		
1092	580 213,67	2 178 492,29	1,00		



## Раздел 2

Сведения о местоположении границ объекта					
1	2	3	4	5	6
1093	580 214,84	2 178 488,44	Картометрический метод	1,00	—
1094	580 216,07	2 178 484,70		1,00	
1095	580 217,26	2 178 480,75		1,00	
1096	580 218,17	2 178 476,71		1,00	
1097	580 219,02	2 178 472,92		1,00	
1098	580 222,18	2 178 460,96		1,00	
1099	580 225,01	2 178 441,28		1,00	
1100	580 224,88	2 178 423,01		1,00	
1101	580 226,63	2 178 405,49		1,00	
1102	580 207,95	2 178 304,05		1,00	
1103	580 206,17	2 178 287,31		1,00	
1104	580 205,52	2 178 283,27		1,00	
1105	580 200,63	2 178 255,57		1,00	
1106	580 192,02	2 178 201,51		1,00	
1107	580 189,69	2 178 181,96		1,00	
1108	580 189,95	2 178 177,84		1,00	
1109	580 192,31	2 178 144,74		1,00	
1110	580 196,02	2 178 136,54		1,00	
1111	580 198,29	2 178 126,62		1,00	
1112	580 202,13	2 178 109,25		1,00	
1113	580 205,80	2 178 103,49		1,00	
1114	580 197,44	2 178 098,86		1,00	
1115	580 194,01	2 178 104,34		1,00	
1116	580 188,70	2 178 112,28		1,00	
1117	580 185,38	2 178 118,01		1,00	
1118	580 183,60	2 178 121,31		1,00	
1119	580 181,84	2 178 124,92		1,00	
1120	580 179,80	2 178 128,30		1,00	
1121	580 179,13	2 178 127,90		1,00	
1122	580 176,02	2 178 133,56		1,00	
1123	580 175,90	2 178 133,98		1,00	
1124	580 174,41	2 178 133,54		1,00	
1125	580 166,71	2 178 149,71		1,00	
1126	580 161,01	2 178 163,07		1,00	
1127	580 152,76	2 178 183,38		1,00	
1128	580 147,58	2 178 196,23		1,00	
1129	580 139,16	2 178 221,01		1,00	
1130	580 133,31	2 178 241,26		1,00	
1131	580 129,70	2 178 255,15		1,00	
1132	580 124,44	2 178 278,38		1,00	
1133	580 121,25	2 178 296,83		1,00	
1134	580 111,79	2 178 415,94		1,00	
1135	580 110,05	2 178 437,87		1,00	
1136	580 101,53	2 178 560,13		1,00	
1137	580 097,93	2 178 560,00		1,00	
1138	580 097,66	2 178 548,54		1,00	
1139	580 097,92	2 178 535,97		1,00	
1140	580 097,18	2 178 504,41	1,00		
1141	580 098,45	2 178 467,46	1,00		
1142	580 102,21	2 178 419,77	1,00		
1143	580 102,59	2 178 415,28	1,00		
1144	580 112,77	2 178 296,29	1,00		
1145	580 116,10	2 178 276,40	1,00		
1146	580 120,85	2 178 253,38	1,00		
1147	580 124,58	2 178 239,27	1,00		



## Раздел 2

Сведения о местоположении границ объекта					
1	2	3	4	5	6
1148	580 132,53	2 178 213,56	Картометрический метод	1,00	—
1149	580 139,57	2 178 193,58		1,00	
1150	580 144,63	2 178 181,34		1,00	
1151	580 154,81	2 178 160,26		1,00	
1152	580 161,70	2 178 147,25		1,00	
1153	580 171,05	2 178 132,43		1,00	
1154	580 169,57	2 178 132,00		1,00	
1155	580 169,86	2 178 129,43		1,00	
1156	580 178,60	2 178 114,90		1,00	
1157	580 184,46	2 178 107,99		1,00	
1158	580 186,69	2 178 104,43		1,00	
1159	580 192,20	2 178 095,53		1,00	
1160	580 191,34	2 178 094,32		1,00	
1161	580 187,28	2 178 091,90		1,00	
1162	580 183,01	2 178 089,46		1,00	
1163	580 179,02	2 178 094,72		1,00	
1164	580 176,00	2 178 098,71		1,00	
1165	580 155,30	2 178 095,23		1,00	
1166	580 151,37	2 178 095,02		1,00	
1167	580 151,10	2 178 095,00		1,00	
1168	580 147,00	2 178 092,20		1,00	
1169	580 143,80	2 178 090,46		1,00	
1170	580 126,00	2 178 084,17		1,00	
1171	580 127,80	2 178 047,96		1,00	
1172	580 128,90	2 178 041,98		1,00	
1173	580 132,40	2 178 037,05		1,00	
1174	580 137,00	2 178 033,27		1,00	
1175	580 149,20	2 178 015,46		1,00	
1176	580 156,10	2 178 004,94		1,00	
1177	580 164,60	2 177 993,95		1,00	
1178	580 165,20	2 177 992,06		1,00	
1179	580 167,20	2 177 989,33		1,00	
1180	580 175,60	2 177 977,89		1,00	
1181	580 171,10	2 177 975,09		1,00	
1182	580 239,31	2 177 885,02		1,00	
1183	580 288,61	2 177 829,05		1,00	
1184	580 314,61	2 177 854,27		1,00	
1185	580 319,21	2 177 858,36		1,00	
1186	580 323,81	2 177 862,83		1,00	
1187	580 319,01	2 177 877,60		1,00	
1188	580 329,91	2 177 862,22		1,00	
1189	580 334,41	2 177 856,16		1,00	
1190	580 342,61	2 177 862,22		1,00	
1191	580 355,71	2 177 841,47		1,00	
1192	580 351,31	2 177 838,21		1,00	
1193	580 343,11	2 177 832,00		1,00	
1194	580 337,71	2 177 829,20		1,00	
1195	580 334,41	2 177 833,06	1,00		
1196	580 329,71	2 177 829,35	1,00		
1197	580 375,81	2 177 764,91	1,00		
1198	580 390,11	2 177 744,89	1,00		
1199	580 406,41	2 177 722,09	1,00		
1200	580 452,91	2 177 613,24	1,00		
1201	580 465,21	2 177 584,38	1,00		
1202	580 443,51	2 177 567,71	1,00		



## Раздел 2

Сведения о местоположении границ объекта					
1	2	3	4	5	6
1203	580 510,61	2 177 449,54	Картометрический метод	1,00	—
1204	580 512,31	2 177 450,38		1,00	
1205	580 565,81	2 177 358,95		1,00	
1206	580 561,31	2 177 356,52		1,00	
1207	580 569,71	2 177 338,80		1,00	
1208	580 584,31	2 177 318,12		1,00	
1209	580 580,31	2 177 315,54		1,00	
1210	580 590,11	2 177 298,35		1,00	
1211	580 591,81	2 177 295,77		1,00	
1212	580 602,11	2 177 281,38		1,00	
1213	580 599,61	2 177 279,71		1,00	
1214	580 612,11	2 177 260,47		1,00	
1215	580 654,11	2 177 283,04		1,00	
1216	580 674,51	2 177 246,38		1,00	
1217	580 687,01	2 177 224,41		1,00	
1218	580 688,41	2 177 221,54		1,00	
1219	580 676,51	2 177 214,49		1,00	
1220	580 680,31	2 177 207,90		1,00	
1221	580 666,11	2 177 197,22		1,00	
1222	580 678,31	2 177 181,62		1,00	
1223	580 693,81	2 177 170,25		1,00	
1224	580 712,02	2 177 184,27		1,00	
1225	580 729,72	2 177 159,12		1,00	
1226	580 743,92	2 177 137,45		1,00	
1227	580 795,12	2 177 079,58		1,00	
1228	580 792,02	2 177 076,33		1,00	
1229	580 818,72	2 177 037,09		1,00	
1230	580 820,72	2 177 034,15		1,00	
1231	580 883,93	2 176 941,04		1,00	
1232	580 889,02	2 176 933,54		1,00	
1233	580 905,02	2 176 943,31		1,00	
1234	580 937,42	2 176 963,00		1,00	
1235	580 942,32	2 176 959,82		1,00	
1236	580 949,62	2 176 951,34		1,00	
1237	580 962,62	2 176 942,48		1,00	
1238	580 894,92	2 177 046,93		1,00	
1239	580 749,00	2 177 301,52		1,00	
1240	580 777,05	2 177 320,36		1,00	
1241	580 706,34	2 177 446,49		1,00	
1242	580 682,45	2 177 478,43		1,00	
1243	580 633,70	2 177 555,00		1,00	
1244	580 519,21	2 177 744,89		1,00	
1245	580 496,21	2 177 765,19		1,00	
1246	580 467,54	2 177 790,51		1,00	
1247	580 444,01	2 177 811,28		1,00	
1248	580 382,71	2 177 865,41		1,00	
1249	580 376,51	2 177 878,59		1,00	
1250	580 376,01	2 177 879,42		1,00	
1251	580 322,91	2 177 990,77		1,00	
1252	580 320,13	2 178 002,88		1,00	
1253	580 319,20	2 178 004,70		1,00	
1254	580 316,07	2 178 016,25		1,00	
1255	580 316,11	2 178 025,84	1,00		
1256	580 316,11	2 178 026,37	1,00		
1257	580 310,21	2 178 075,99	1,00		





## Раздел 2

Сведения о местоположении границ объекта					
1	2	3	4	5	6
1258	580 327,81	2 178 165,07	Картометрический метод	1,00	—
1259	580 373,91	2 178 244,76		1,00	
1260	580 442,41	2 178 307,25		1,00	
1261	580 527,29	2 178 343,52		1,00	
1262	580 624,61	2 178 352,85		1,00	
1263	580 720,22	2 178 346,79		1,00	
1264	580 843,25	2 178 328,11		1,00	
1265	580 853,92	2 178 326,49		1,00	
1266	580 934,92	2 178 304,83		1,00	
1267	580 947,32	2 178 294,22		1,00	
1268	580 954,32	2 178 289,83		1,00	
1269	580 984,12	2 178 278,16		1,00	
1270	580 998,32	2 178 270,97		1,00	
1271	581 036,32	2 178 258,92		1,00	
1272	581 035,52	2 178 254,68		1,00	
1273	581 005,22	2 178 256,73		1,00	
1274	580 968,52	2 178 254,38		1,00	
1275	580 937,03	2 178 248,10		1,00	
1276	580 934,32	2 178 247,56		1,00	
1277	580 913,92	2 178 239,76		1,00	
1278	580 913,62	2 178 238,77		1,00	
1279	580 916,35	2 178 234,39		1,00	
1280	580 917,42	2 178 234,46		1,00	
1281	580 920,52	2 178 235,67		1,00	
1282	580 927,96	2 178 238,60		1,00	
1283	580 935,92	2 178 241,73		1,00	
1284	580 969,72	2 178 247,79		1,00	
1285	581 004,82	2 178 250,44		1,00	
1286	581 034,32	2 178 249,00		1,00	
1287	581 035,82	2 178 245,74		1,00	
1288	581 041,92	2 178 239,68		1,00	
1289	581 048,22	2 178 233,55		1,00	
1290	581 052,72	2 178 229,08		1,00	
1291	581 057,72	2 178 226,12		1,00	
1292	581 075,32	2 178 224,00		1,00	
1293	581 076,62	2 178 223,55		1,00	
1294	581 081,02	2 178 222,11		1,00	
1295	581 098,12	2 178 216,50		1,00	
1296	581 189,13	2 178 176,13		1,00	
1297	581 287,73	2 178 146,74		1,00	
1298	581 379,03	2 178 136,97		1,00	
1299	581 391,03	2 178 135,68		1,00	
1300	581 447,43	2 178 130,53	1,00		
1301	581 447,84	2 178 130,50	1,00		
1302	581 510,03	2 178 126,29	1,00		
1303	581 510,34	2 178 126,54	1,00		
1304	581 698,23	2 178 113,91	1,00		
1305	581 993,76	2 178 067,35	1,00		
1306	582 014,29	2 178 064,10	1,00		
1307	582 018,98	2 178 056,47	1,00		
1308	582 048,91	2 178 050,75	1,00		
1309	582 081,92	2 178 048,32	1,00		
1310	582 081,55	2 178 044,91	1,00		
1311	582 100,64	2 178 042,88	1,00		
1312	582 101,19	2 178 046,76	1,00		



## Раздел 2

Сведения о местоположении границ объекта					
1	2	3	4	5	6
1313	582 118,76	2 178 045,37	Картометрический метод	1,00	—
1314	582 118,55	2 178 042,71		1,00	
1315	582 123,68	2 178 041,99		1,00	
1316	582 123,42	2 178 038,42		1,00	
1317	582 154,56	2 178 034,94		1,00	
1318	582 155,29	2 178 042,46		1,00	
1319	582 163,62	2 178 041,79		1,00	
1320	582 173,83	2 178 037,76		1,00	
1321	582 172,90	2 178 057,69		1,00	
1322	582 172,67	2 178 058,09		1,00	
1323	582 183,16	2 178 057,29		1,00	
1324	582 220,97	2 178 052,62		1,00	
1325	582 218,32	2 178 021,44		1,00	
1326	582 222,07	2 178 020,14		1,00	
1327	582 260,62	2 178 005,87		1,00	
1328	582 260,29	2 178 001,09		1,00	
1329	582 268,03	2 178 000,31		1,00	
1330	582 268,33	2 178 003,05		1,00	
1331	582 340,21	2 177 976,38		1,00	
1332	582 341,12	2 177 987,49		1,00	
1333	582 341,95	2 177 994,25		1,00	
1334	582 345,46	2 178 036,62		1,00	
1335	582 362,90	2 178 034,70		1,00	
1336	582 363,58	2 178 042,60		1,00	
1337	582 484,91	2 178 030,79		1,00	
1338	582 484,82	2 178 057,59		1,00	
1339	582 484,76	2 178 057,84		1,00	
1340	582 559,37	2 178 052,61		1,00	
1341	582 559,60	2 178 052,69		1,00	
1342	582 623,48	2 178 034,39		1,00	
1343	582 623,71	2 178 034,43		1,00	
1344	582 714,31	2 178 017,46		1,00	
1345	582 813,80	2 178 008,62		1,00	
1346	582 913,40	2 177 999,71		1,00	
1347	583 013,09	2 177 990,88		1,00	
1348	583 112,79	2 177 981,98		1,00	
1349	583 209,01	2 177 975,38		1,00	
1350	583 304,48	2 177 966,92		1,00	
1351	583 409,73	2 177 956,85		1,00	
1352	583 505,90	2 177 940,47		1,00	
1353	583 584,85	2 177 919,69	1,00		
1354	583 602,41	2 177 915,07	1,00		
1355	583 650,38	2 177 897,74	1,00		
1356	583 687,80	2 177 884,27	1,00		
1357	583 878,88	2 177 804,22	1,00		
1358	583 970,56	2 177 765,76	1,00		
1359	584 062,95	2 177 727,17	1,00		
1360	584 449,92	2 177 566,83	1,00		
1361	584 458,85	2 177 562,80	1,00		
1362	585 093,25	2 177 297,80	1,00		
1363	587 321,85	2 176 367,40	1,00		
1364	587 329,98	2 176 364,06	1,00		
1	588 456,98	2 175 894,31	1,00		
<b>Вырез 1 из 4</b>					
1365	580 410,81	2 178 765,16	Картометрический метод	1,00	—



## Раздел 2

Сведения о местоположении границ объекта					
1	2	3	4	5	6
1366	580 430,11	2 178 764,63	Картометрический метод	1,00	—
1367	580 460,81	2 178 761,37		1,00	
1368	580 481,11	2 178 757,73		1,00	
1369	580 517,31	2 178 749,55		1,00	
1370	580 526,41	2 178 746,45		1,00	
1371	580 553,21	2 178 737,13		1,00	
1372	580 562,01	2 178 734,10		1,00	
1373	580 583,11	2 178 725,54		1,00	
1374	580 608,81	2 178 714,25		1,00	
1375	580 634,31	2 178 702,89		1,00	
1376	580 660,11	2 178 691,60		1,00	
1377	580 685,61	2 178 680,32		1,00	
1378	580 697,92	2 178 674,79		1,00	
1379	580 701,02	2 178 673,35		1,00	
1380	580 711,62	2 178 668,50		1,00	
1381	580 718,12	2 178 665,47		1,00	
1382	580 724,62	2 178 662,59		1,00	
1383	580 731,12	2 178 659,71		1,00	
1384	580 737,52	2 178 656,76		1,00	
1385	580 744,02	2 178 653,88		1,00	
1386	580 750,62	2 178 650,93		1,00	
1387	580 757,12	2 178 648,12		1,00	
1388	580 763,62	2 178 645,17		1,00	
1389	580 770,22	2 178 642,21		1,00	
1390	580 776,82	2 178 639,34		1,00	
1391	580 783,42	2 178 636,38		1,00	
1392	580 790,02	2 178 633,50		1,00	
1393	580 796,52	2 178 630,62		1,00	
1394	580 803,12	2 178 627,75		1,00	
1395	580 809,72	2 178 624,94		1,00	
1396	580 816,32	2 178 622,06		1,00	
1397	580 821,22	2 178 619,87		1,00	
1398	580 831,72	2 178 615,17		1,00	
1399	580 842,22	2 178 610,32		1,00	
1400	580 852,72	2 178 605,63		1,00	
1401	580 863,22	2 178 600,93		1,00	
1402	580 873,72	2 178 596,31		1,00	
1403	580 884,32	2 178 591,61		1,00	
1404	580 894,82	2 178 586,99		1,00	
1405	580 905,42	2 178 582,37		1,00	
1406	580 916,02	2 178 577,75		1,00	
1407	580 926,52	2 178 573,06		1,00	
1408	580 937,12	2 178 568,43	1,00		
1409	580 947,62	2 178 563,89	1,00		
1410	580 958,22	2 178 559,19	1,00		
1411	580 968,82	2 178 554,57	1,00		
1412	580 979,22	2 178 549,80	1,00		
1413	580 989,82	2 178 545,18	1,00		
1414	581 000,42	2 178 540,41	1,00		
1415	581 010,92	2 178 535,63	1,00		
1416	581 022,72	2 178 530,41	1,00		
1417	581 033,22	2 178 525,94	1,00		
1418	581 043,82	2 178 520,71	1,00		
1419	581 057,92	2 178 514,05	1,00		
1420	581 070,82	2 178 507,84	1,00		



## Раздел 2

Сведения о местоположении границ объекта					
1	2	3	4	5	6
1421	581 088,02	2 178 498,37	Картометрический метод	1,00	—
1422	581 099,32	2 178 492,00		1,00	
1423	581 101,62	2 178 490,56		1,00	
1424	581 114,32	2 178 482,00		1,00	
1425	581 116,02	2 178 480,94		1,00	
1426	581 120,02	2 178 478,37		1,00	
1427	581 123,62	2 178 475,79		1,00	
1428	581 136,92	2 178 466,02		1,00	
1429	581 146,02	2 178 459,43		1,00	
1430	581 154,22	2 178 453,14		1,00	
1431	581 167,63	2 178 442,77		1,00	
1432	581 188,23	2 178 426,18		1,00	
1433	581 225,03	2 178 396,10		1,00	
1434	581 249,53	2 178 376,26		1,00	
1435	581 273,73	2 178 356,34		1,00	
1436	581 286,23	2 178 346,11		1,00	
1437	581 311,33	2 178 325,66		1,00	
1438	581 328,23	2 178 311,87		1,00	
1439	581 341,43	2 178 301,19		1,00	
1440	581 371,73	2 178 276,04		1,00	
1441	581 399,53	2 178 253,09		1,00	
1442	581 429,13	2 178 230,21		1,00	
1443	581 446,23	2 178 218,47		1,00	
1444	581 451,43	2 178 215,14		1,00	
1445	581 456,53	2 178 211,73		1,00	
1446	581 471,63	2 178 204,08		1,00	
1447	581 472,93	2 178 203,40		1,00	
1448	581 473,10	2 178 203,05		1,00	
1449	581 495,27	2 178 157,87		1,00	
1450	581 463,31	2 178 163,13		1,00	
1451	581 446,63	2 178 164,98		1,00	
1452	581 435,34	2 178 166,59		1,00	
1453	581 430,50	2 178 167,60		1,00	
1454	581 425,02	2 178 168,29		1,00	
1455	581 412,46	2 178 169,24		1,00	
1456	581 383,59	2 178 172,81		1,00	
1457	581 333,25	2 178 180,49		1,00	
1458	581 305,61	2 178 187,34		1,00	
1459	581 287,88	2 178 192,58		1,00	
1460	581 282,65	2 178 194,71		1,00	
1461	581 278,59	2 178 196,55		1,00	
1462	581 268,13	2 178 200,77		1,00	
1463	581 267,74	2 178 200,85		1,00	
1464	581 249,71	2 178 208,60		1,00	
1465	581 247,77	2 178 209,53		1,00	
1466	581 242,23	2 178 212,67	1,00		
1467	581 240,22	2 178 213,67	1,00		
1468	581 239,14	2 178 214,18	1,00		
1469	581 238,06	2 178 214,84	1,00		
1470	581 168,43	2 178 243,24	1,00		
1471	581 165,93	2 178 237,64	1,00		
1472	581 162,72	2 178 230,67	1,00		
1473	580 953,22	2 178 325,96	1,00		
1474	580 978,82	2 178 383,91	1,00		
1475	580 979,22	2 178 384,97	1,00		





Сведения о местоположении границ объекта					
1	2	3	4	5	6
1476	580 980,62	2 178 388,23	Картометрический метод	1,00	—
1477	580 985,22	2 178 398,53		1,00	
1478	580 989,52	2 178 407,92		1,00	
1479	581 003,92	2 178 438,98		1,00	
1480	581 010,12	2 178 453,30		1,00	
1481	581 013,62	2 178 461,63		1,00	
1482	581 015,32	2 178 465,34		1,00	
1483	581 018,52	2 178 471,78		1,00	
1484	581 022,02	2 178 479,73		1,00	
1485	581 031,52	2 178 501,78		1,00	
1486	581 015,22	2 178 509,35		1,00	
1487	580 953,12	2 178 537,07		1,00	
1488	580 953,02	2 178 536,85		1,00	
1489	580 936,82	2 178 544,35		1,00	
1490	580 936,92	2 178 544,80		1,00	
1491	580 892,72	2 178 564,87		1,00	
1492	580 897,32	2 178 574,49		1,00	
1493	580 831,92	2 178 603,28		1,00	
1494	580 787,72	2 178 622,90		1,00	
1495	580 782,82	2 178 619,04		1,00	
1496	580 709,82	2 178 651,08		1,00	
1497	580 711,02	2 178 653,73		1,00	
1498	580 705,52	2 178 656,15		1,00	
1499	580 705,72	2 178 656,61		1,00	
1500	580 694,42	2 178 661,45		1,00	
1501	580 695,02	2 178 662,67		1,00	
1502	580 689,51	2 178 665,17		1,00	
1503	580 688,91	2 178 664,03		1,00	
1504	580 677,71	2 178 668,95		1,00	
1505	580 677,41	2 178 668,58		1,00	
1506	580 672,31	2 178 670,77		1,00	
1507	580 671,01	2 178 667,89		1,00	
1508	580 657,31	2 178 673,95		1,00	
1509	580 660,01	2 178 679,79		1,00	
1510	580 592,91	2 178 708,19		1,00	
1511	580 515,11	2 178 740,76		1,00	
1512	580 463,61	2 178 752,05		1,00	
1513	580 457,41	2 178 752,05		1,00	
1514	580 371,91	2 178 754,47		1,00	
1515	580 352,91	2 178 753,79		1,00	
1516	580 280,51	2 178 742,81		1,00	
1517	580 281,51	2 178 727,13		1,00	
1518	580 162,40	2 178 717,13	1,00		
1519	580 154,90	2 178 720,61	1,00		
1520	580 147,10	2 178 722,28	1,00		
1521	580 131,90	2 178 720,54	1,00		
1522	580 128,90	2 178 737,73	1,00		
1523	580 181,20	2 178 743,87	1,00		
1524	580 256,01	2 178 752,13	1,00		
1525	580 310,91	2 178 758,11	1,00		
1526	580 326,51	2 178 759,70	1,00		
1527	580 357,81	2 178 762,58	1,00		
1528	580 382,81	2 178 764,40	1,00		
1365	580 410,81	2 178 765,16	1,00		



## Раздел 2

Сведения о местоположении границ объекта					
1	2	3	4	5	6
1529	580 427,81	2 178 444,96	Картометрический метод	1,00	—
1530	580 442,61	2 178 413,22		1,00	
1531	580 447,41	2 178 415,35		1,00	
1532	580 459,21	2 178 405,95		1,00	
1533	580 460,31	2 178 403,91		1,00	
1534	580 460,51	2 178 403,98		1,00	
1535	580 463,31	2 178 397,77		1,00	
1536	580 458,61	2 178 395,73		1,00	
1537	580 460,41	2 178 391,71		1,00	
1538	580 461,71	2 178 392,17		1,00	
1539	580 472,11	2 178 367,77		1,00	
1540	580 465,91	2 178 364,74		1,00	
1541	580 424,71	2 178 340,35		1,00	
1542	580 423,31	2 178 341,94		1,00	
1543	580 379,91	2 178 308,69		1,00	
1544	580 369,71	2 178 299,30		1,00	
1545	580 348,91	2 178 277,10		1,00	
1546	580 340,41	2 178 268,01		1,00	
1547	580 342,61	2 178 266,50		1,00	
1548	580 319,21	2 178 229,61		1,00	
1549	580 296,91	2 178 186,36		1,00	
1550	580 293,51	2 178 186,36		1,00	
1551	580 289,91	2 178 187,26		1,00	
1552	580 283,71	2 178 187,87		1,00	
1553	580 267,31	2 178 200,90		1,00	
1554	580 264,01	2 178 207,49		1,00	
1555	580 251,01	2 178 169,01		1,00	
1556	580 243,41	2 178 140,60		1,00	
1557	580 239,51	2 178 203,85		1,00	
1558	580 251,91	2 178 281,80		1,00	
1559	580 269,51	2 178 281,65		1,00	
1560	580 298,61	2 178 301,87	1,00		
1561	580 311,01	2 178 314,52	1,00		
1562	580 312,91	2 178 318,31	1,00		
1563	580 349,51	2 178 390,80	1,00		
1564	580 371,01	2 178 411,78	1,00		
1565	580 382,71	2 178 421,10	1,00		
1566	580 395,41	2 178 429,74	1,00		
1567	580 409,21	2 178 437,16	1,00		
1529	580 427,81	2 178 444,96	1,00		
<b>Вырез 3 из 4</b>					
1568	580 531,41	2 178 776,67	Картометрический метод	1,00	—
1569	580 582,91	2 178 774,62		1,00	
1570	580 597,11	2 178 772,88		1,00	
1571	580 618,31	2 178 768,11		1,00	
1572	580 629,41	2 178 764,70		1,00	
1573	580 655,41	2 178 754,10		1,00	
1574	580 689,01	2 178 739,48		1,00	
1575	580 717,12	2 178 727,28		1,00	
1576	580 706,92	2 178 703,19		1,00	
1577	580 739,02	2 178 689,48		1,00	
1578	580 737,02	2 178 685,09		1,00	
1579	580 726,92	2 178 684,71		1,00	
1580	580 711,22	2 178 688,95		1,00	
1581	580 688,31	2 178 695,01		1,00	



## Раздел 2

Сведения о местоположении границ объекта					
1	2	3	4	5	6
1582	580 665,01	2 178 701,90	Картометрический метод	1,00	—
1583	580 661,51	2 178 703,42		1,00	
1584	580 657,91	2 178 705,31		1,00	
1585	580 647,11	2 178 710,99		1,00	
1586	580 639,91	2 178 714,25		1,00	
1587	580 635,81	2 178 714,78		1,00	
1588	580 632,11	2 178 716,45		1,00	
1589	580 628,51	2 178 718,49		1,00	
1590	580 610,51	2 178 727,58		1,00	
1591	580 529,81	2 178 759,85		1,00	
1568	580 531,41	2 178 776,67		1,00	
<b>Вырез 4 из 4</b>					
1592	580 794,82	2 178 689,63	Картометрический метод	1,00	—
1593	580 859,22	2 178 660,02		1,00	
1594	580 853,82	2 178 648,20		1,00	
1595	580 841,52	2 178 653,65		1,00	
1596	580 838,02	2 178 655,47		1,00	
1597	580 834,12	2 178 656,83		1,00	
1598	580 804,82	2 178 669,86		1,00	
1599	580 793,16	2 178 673,13		1,00	
1600	580 786,13	2 178 675,10		1,00	
1601	580 779,42	2 178 676,98		1,00	
1592	580 794,82	2 178 689,63		1,00	
3. Сведения о характерных точках части (частей) границы объекта					
1	2	3	4	5	6
—	—	—	—	—	—



**ТЕКСТОВОЕ ОПИСАНИЕ****местоположения границ населенных пунктов, территориальных зон**

Прохождение границы		Описание прохождения границы
от точки	до точки	
1	2	3
—	—	—

**ГРАФИЧЕСКОЕ ОПИСАНИЕ****местоположения границ населенных пунктов, территориальных зон, особо охраняемых природных территорий, зон с особыми условиями использования территории*****Территориальная зона ИТ.2 - зона воздушного транспорта***

(наименование объекта, местоположение границ которого описано (далее - объект))

**Раздел 1****Сведения об объекте**

№ п/п	Характеристики объекта	Описание характеристик
1	2	3
1	Местоположение объекта	Новгородская область, г Великий Новгород
2	Площадь объекта ± величина погрешности определения площади ( $P \pm \Delta P$ )	8 780 792 м <sup>2</sup> ± 10 371 м <sup>2</sup>



3	Иные характеристики объекта	-
---	-----------------------------	---



**Раздел 3**

**Сведения о местоположении измененных (уточненных) границ объекта**

**1. Система координат МСК-53 (зона 2)**

**2. Сведения о характерных точках границ объекта**

Обозначение характерных точек границы	Существующие координаты, м		Измененные (уточненные) координаты, м		Метод определения координат характерной точки	Средняя квадратическая погрешность положения характерной точки (Mt), м	Описание обозначения точки на местности (при наличии)
	X	Y	X	Y			
1	2	3	4	5	6	7	8
1	588 483,08	2 187 297,21	588 483,08	2 187 297,21	Картометрически й метод	1,00	—
2	588 481,37	2 187 286,74	588 481,37	2 187 286,74		1,00	
3	588 463,38	2 187 285,18	588 463,38	2 187 285,18		1,00	
4	588 463,18	2 187 282,73	588 463,18	2 187 282,73		1,00	
5	588 455,53	2 187 282,01	588 455,53	2 187 282,01		1,00	
6	588 458,30	2 187 281,35	588 458,30	2 187 281,35		1,00	
7	588 458,55	2 187 277,44	588 458,55	2 187 277,44		1,00	
8	588 424,86	2 187 279,12	588 424,86	2 187 279,12		1,00	
9	588 423,08	2 187 284,24	588 423,08	2 187 284,24		1,00	
10	588 424,50	2 187 289,25	588 424,50	2 187 289,25		1,00	
11	588 440,82	2 187 290,62	588 440,82	2 187 290,62		1,00	
12	588 454,54	2 187 290,01	588 454,54	2 187 290,01		1,00	
13	588 453,58	2 187 297,48	588 453,58	2 187 297,48		1,00	
14	588 420,68	2 187 294,37	588 420,68	2 187 294,37		1,00	
15	588 420,68	2 187 289,52	588 420,68	2 187 289,52		1,00	
16	588 420,08	2 187 283,92	588 420,08	2 187 283,92		1,00	
17	588 419,86	2 187 283,28	588 419,86	2 187 283,28		1,00	
18	588 419,44	2 187 279,30	588 419,44	2 187 279,30		1,00	
19	588 413,78	2 187 279,53	588 413,78	2 187 279,53		1,00	
20	588 406,18	2 187 278,77	588 406,18	2 187 278,77		1,00	
21	588 387,78	2 187 279,15	588 387,78	2 187 279,15		1,00	
22	588 362,08	2 187 277,78	588 362,08	2 187 277,78		1,00	
23	588 352,38	2 187 276,72	588 352,38	2 187 276,72		1,00	
24	588 313,78	2 187 264,38	588 313,78	2 187 264,38		1,00	
25	588 296,78	2 187 258,09	588 296,78	2 187 258,09		1,00	

**Раздел 3**

**Сведения о местоположении измененных (уточненных) границ объекта**

<b>1</b>	<b>2</b>	<b>3</b>	<b>4</b>	<b>5</b>	<b>6</b>	<b>7</b>	<b>8</b>
26	588 294,38	2 187 257,56	588 294,38	2 187 257,56	Картометрически й метод	1,00	—
27	588 282,68	2 187 250,43	588 282,68	2 187 250,43		1,00	
28	588 269,65	2 187 244,17	588 269,65	2 187 244,17		1,00	
29	588 243,48	2 187 232,03	588 243,48	2 187 232,03		1,00	
30	588 238,38	2 187 229,61	588 238,38	2 187 229,61		1,00	
31	588 158,77	2 187 188,25	588 158,77	2 187 188,25		1,00	
32	588 036,47	2 187 131,59	588 036,47	2 187 131,59		1,00	
33	588 034,77	2 187 136,21	588 034,77	2 187 136,21		1,00	
34	588 029,87	2 187 134,69	588 029,87	2 187 134,69		1,00	
35	588 018,07	2 187 122,73	588 018,07	2 187 122,73		1,00	
36	587 991,47	2 187 110,15	587 991,47	2 187 110,15		1,00	
37	587 983,27	2 187 107,42	587 983,27	2 187 107,42		1,00	
38	587 943,17	2 187 087,96	587 943,17	2 187 087,96		1,00	
39	587 939,77	2 187 087,27	587 939,77	2 187 087,27		1,00	
40	587 936,27	2 187 087,20	587 936,27	2 187 087,20		1,00	
41	587 929,97	2 187 089,85	587 929,97	2 187 089,85		1,00	
42	587 929,37	2 187 090,68	587 929,37	2 187 090,68		1,00	
43	587 959,97	2 187 107,42	587 959,97	2 187 107,42		1,00	
44	587 958,27	2 187 110,68	587 958,27	2 187 110,68		1,00	
45	587 927,47	2 187 093,94	587 927,47	2 187 093,94		1,00	
46	587 916,37	2 187 089,62	587 916,37	2 187 089,62		1,00	
47	587 909,77	2 187 087,12	587 909,77	2 187 087,12		1,00	
48	587 884,27	2 187 074,02	587 884,27	2 187 074,02		1,00	
49	587 868,87	2 187 068,34	587 868,87	2 187 068,34		1,00	
50	587 852,07	2 187 062,96	587 852,07	2 187 062,96		1,00	
51	587 834,97	2 187 058,34	587 834,97	2 187 058,34		1,00	
52	587 821,57	2 187 056,07	587 821,57	2 187 056,07		1,00	
53	587 802,27	2 187 052,88	587 802,27	2 187 052,88		1,00	
54	587 799,27	2 187 052,43	587 799,27	2 187 052,43		1,00	

**Раздел 3**

**Сведения о местоположении измененных (уточненных) границ объекта**

<b>1</b>	<b>2</b>	<b>3</b>	<b>4</b>	<b>5</b>	<b>6</b>	<b>7</b>	<b>8</b>
55	587 782,77	2 187 052,20	587 782,77	2 187 052,20	Картометрически й метод	1,00	—
56	587 774,15	2 187 053,43	587 774,15	2 187 053,43		1,00	
57	587 757,79	2 187 055,85	587 757,79	2 187 055,85		1,00	
58	587 740,45	2 187 058,41	587 740,45	2 187 058,41		1,00	
59	587 712,58	2 187 057,00	587 712,58	2 187 057,00		1,00	
60	587 699,78	2 187 056,60	587 699,78	2 187 056,60		1,00	
61	587 660,69	2 187 052,96	587 660,69	2 187 052,96		1,00	
62	587 485,48	2 187 000,71	587 485,48	2 187 000,71		1,00	
63	587 481,42	2 186 999,59	587 481,42	2 186 999,59		1,00	
64	587 476,27	2 186 998,17	587 476,27	2 186 998,17		1,00	
65	587 472,07	2 186 996,80	587 472,07	2 186 996,80		1,00	
66	587 464,46	2 186 994,31	587 464,46	2 186 994,31		1,00	
67	587 461,72	2 186 993,74	587 461,72	2 186 993,74		1,00	
68	587 467,46	2 186 974,94	587 467,46	2 186 974,94		1,00	
69	587 477,56	2 186 941,84	587 477,56	2 186 941,84		1,00	
70	587 422,25	2 186 929,64	587 422,25	2 186 929,64		1,00	
71	587 410,86	2 186 927,14	587 410,86	2 186 927,14		1,00	
72	587 400,56	2 186 957,29	587 400,56	2 186 957,29		1,00	
73	587 393,93	2 186 976,70	587 393,93	2 186 976,70		1,00	
74	587 314,30	2 186 949,89	587 314,30	2 186 949,89		1,00	
75	587 306,62	2 186 947,06	587 306,62	2 186 947,06		1,00	
76	587 304,18	2 186 953,57	587 304,18	2 186 953,57		1,00	
77	587 300,06	2 186 952,06	587 300,06	2 186 952,06		1,00	
78	587 205,74	2 186 915,78	587 205,74	2 186 915,78		1,00	
79	587 212,57	2 186 900,95	587 212,57	2 186 900,95		1,00	
80	587 188,90	2 186 890,27	587 188,90	2 186 890,27		1,00	
81	587 168,46	2 186 886,79	587 168,46	2 186 886,79		1,00	
82	587 155,71	2 186 892,74	587 155,71	2 186 892,74		1,00	
83	587 142,54	2 186 863,40	587 142,54	2 186 863,40		1,00	

**Раздел 3**

**Сведения о местоположении измененных (уточненных) границ объекта**

<b>1</b>	<b>2</b>	<b>3</b>	<b>4</b>	<b>5</b>	<b>6</b>	<b>7</b>	<b>8</b>
<b>84</b>	587 093,56	2 186 754,18	587 093,56	2 186 754,18	Картометрически й метод	1,00	—
<b>85</b>	586 660,23	2 185 787,85	586 660,23	2 185 787,85		1,00	
<b>86</b>	586 688,64	2 185 780,76	586 688,64	2 185 780,76		1,00	
<b>87</b>	586 706,87	2 185 777,90	586 706,87	2 185 777,90		1,00	
<b>88</b>	586 763,92	2 185 903,46	586 763,92	2 185 903,46		1,00	
<b>89</b>	586 828,95	2 186 010,88	586 828,95	2 186 010,88		1,00	
<b>90</b>	586 827,55	2 185 953,23	586 827,55	2 185 953,23		1,00	
<b>91</b>	586 838,05	2 185 897,71	586 838,05	2 185 897,71		1,00	
<b>92</b>	586 866,55	2 185 834,15	586 866,55	2 185 834,15		1,00	
<b>93</b>	586 914,95	2 185 748,18	586 914,95	2 185 748,18		1,00	
<b>94</b>	587 115,85	2 185 390,34	587 115,85	2 185 390,34		1,00	
<b>95</b>	587 093,35	2 185 378,14	587 093,35	2 185 378,14		1,00	
<b>96</b>	587 220,35	2 185 154,76	587 220,35	2 185 154,76		1,00	
<b>97</b>	587 209,65	2 185 148,55	587 209,65	2 185 148,55		1,00	
<b>98</b>	587 082,15	2 185 371,10	587 082,15	2 185 371,10		1,00	
<b>99</b>	587 070,75	2 185 364,74	587 070,75	2 185 364,74		1,00	
<b>100</b>	587 041,85	2 185 389,81	587 041,85	2 185 389,81		1,00	
<b>101</b>	587 040,75	2 185 387,92	587 040,75	2 185 387,92		1,00	
<b>102</b>	587 032,35	2 185 387,76	587 032,35	2 185 387,76		1,00	
<b>103</b>	587 014,35	2 185 390,04	587 014,35	2 185 390,04		1,00	
<b>104</b>	586 993,55	2 185 388,22	586 993,55	2 185 388,22		1,00	
<b>105</b>	586 972,45	2 185 382,99	586 972,45	2 185 382,99		1,00	
<b>106</b>	586 956,05	2 185 374,81	586 956,05	2 185 374,81		1,00	
<b>107</b>	586 937,95	2 185 346,63	586 937,95	2 185 346,63		1,00	
<b>108</b>	587 199,69	2 185 052,51	587 199,69	2 185 052,51		1,00	
<b>109</b>	587 287,75	2 184 952,18	587 287,75	2 184 952,18		1,00	
<b>110</b>	587 281,13	2 184 928,86	587 281,13	2 184 928,86		1,00	
<b>111</b>	587 202,65	2 184 652,41	587 202,65	2 184 652,41		1,00	
<b>112</b>	587 215,05	2 184 625,93	587 215,05	2 184 625,93		1,00	

**Раздел 3**

**Сведения о местоположении измененных (уточненных) границ объекта**

<b>1</b>	<b>2</b>	<b>3</b>	<b>4</b>	<b>5</b>	<b>6</b>	<b>7</b>	<b>8</b>
113	587 288,13	2 184 559,93	587 288,13	2 184 559,93	Картометрически й метод	1,00	—
114	587 346,57	2 184 542,54	587 346,57	2 184 542,54		1,00	
115	587 394,32	2 184 545,98	587 394,32	2 184 545,98		1,00	
116	587 486,11	2 184 586,25	587 486,11	2 184 586,25		1,00	
117	587 518,38	2 184 601,74	587 518,38	2 184 601,74		1,00	
118	587 556,86	2 184 545,07	587 556,86	2 184 545,07		1,00	
119	588 021,73	2 184 694,98	588 021,73	2 184 694,98		1,00	
120	588 022,37	2 184 695,33	588 022,37	2 184 695,33		1,00	
121	588 166,13	2 184 772,48	588 166,13	2 184 772,48		1,00	
122	588 302,44	2 184 895,46	588 302,44	2 184 895,46		1,00	
123	588 364,83	2 184 856,22	588 364,83	2 184 856,22		1,00	
124	588 443,95	2 184 843,76	588 443,95	2 184 843,76		1,00	
125	589 239,21	2 185 169,18	589 239,21	2 185 169,18		1,00	
126	589 336,67	2 185 256,23	589 336,67	2 185 256,23		1,00	
127	589 504,14	2 185 089,43	589 504,14	2 185 089,43		1,00	
128	589 610,94	2 185 001,81	589 610,94	2 185 001,81		1,00	
129	589 705,80	2 185 088,76	589 705,80	2 185 088,76		1,00	
130	589 883,36	2 184 746,02	589 883,36	2 184 746,02		1,00	
131	590 278,24	2 184 960,17	590 278,24	2 184 960,17		1,00	
132	590 366,72	2 185 008,47	590 366,72	2 185 008,47		1,00	
133	590 266,19	2 185 175,61	590 266,19	2 185 175,61		1,00	
134	590 175,15	2 185 329,69	590 175,15	2 185 329,69		1,00	
135	590 277,62	2 185 383,96	590 277,62	2 185 383,96		1,00	
136	590 702,39	2 185 612,55	590 702,39	2 185 612,55		1,00	
137	590 532,80	2 185 923,59	590 532,80	2 185 923,59		1,00	
138	591 112,15	2 186 237,02	591 112,15	2 186 237,02		1,00	
139	591 483,57	2 186 433,41	591 483,57	2 186 433,41		1,00	
140	591 275,14	2 186 691,02	591 275,14	2 186 691,02		1,00	
141	590 876,55	2 187 184,64	590 876,55	2 187 184,64	1,00		

**Раздел 3**

**Сведения о местоположении измененных (уточненных) границ объекта**

<b>1</b>	<b>2</b>	<b>3</b>	<b>4</b>	<b>5</b>	<b>6</b>	<b>7</b>	<b>8</b>
142	590 484,06	2 186 973,46	590 484,06	2 186 973,46	Картометрически й метод	1,00	—
143	590 226,13	2 186 833,79	590 226,13	2 186 833,79		1,00	
144	590 171,42	2 186 868,16	590 171,42	2 186 868,16		1,00	
145	590 153,27	2 186 931,69	590 153,27	2 186 931,69		1,00	
146	590 109,62	2 187 084,47	590 109,62	2 187 084,47		1,00	
147	589 884,34	2 187 302,06	589 884,34	2 187 302,06		1,00	
148	589 208,96	2 187 460,12	589 208,96	2 187 460,12		1,00	
149	589 095,06	2 187 488,34	589 095,06	2 187 488,34		1,00	
150	589 064,61	2 187 495,94	589 064,61	2 187 495,94		1,00	
151	589 040,98	2 187 501,83	589 040,98	2 187 501,83		1,00	
152	589 019,65	2 187 507,15	589 019,65	2 187 507,15		1,00	
153	589 005,39	2 187 510,71	589 005,39	2 187 510,71		1,00	
154	589 001,96	2 187 509,74	589 001,96	2 187 509,74		1,00	
155	588 997,39	2 187 508,44	588 997,39	2 187 508,44		1,00	
156	588 982,43	2 187 504,08	588 982,43	2 187 504,08		1,00	
157	588 964,09	2 187 498,74	588 964,09	2 187 498,74		1,00	
158	588 946,50	2 187 493,55	588 946,50	2 187 493,55		1,00	
159	588 909,99	2 187 482,76	588 909,99	2 187 482,76		1,00	
160	588 894,79	2 187 477,99	588 894,79	2 187 477,99		1,00	
161	588 844,19	2 187 462,92	588 844,19	2 187 462,92		1,00	
162	588 826,79	2 187 456,17	588 826,79	2 187 456,17		1,00	
163	588 821,49	2 187 455,49	588 821,49	2 187 455,49		1,00	
164	588 820,79	2 187 458,67	588 820,79	2 187 458,67		1,00	
165	588 817,49	2 187 468,22	588 817,49	2 187 468,22		1,00	
166	588 816,29	2 187 471,47	588 816,29	2 187 471,47		1,00	
167	588 791,49	2 187 463,90	588 791,49	2 187 463,90		1,00	
168	588 789,29	2 187 464,58	588 789,29	2 187 464,58		1,00	
169	588 786,79	2 187 466,70	588 786,79	2 187 466,70		1,00	
170	588 781,79	2 187 475,49	588 781,79	2 187 475,49		1,00	



**Раздел 3**

**Сведения о местоположении измененных (уточненных) границ объекта**

<b>1</b>	<b>2</b>	<b>3</b>	<b>4</b>	<b>5</b>	<b>6</b>	<b>7</b>	<b>8</b>
171	588 777,79	2 187 473,52	588 777,79	2 187 473,52	Картометрически й метод	1,00	—
172	588 765,59	2 187 470,57	588 765,59	2 187 470,57		1,00	
173	588 765,40	2 187 470,41	588 765,40	2 187 470,41		1,00	
174	588 763,79	2 187 469,05	588 763,79	2 187 469,05		1,00	
175	588 742,99	2 187 454,36	588 742,99	2 187 454,36		1,00	
176	588 730,39	2 187 449,58	588 730,39	2 187 449,58		1,00	
177	588 719,38	2 187 440,88	588 719,38	2 187 440,88		1,00	
178	588 719,19	2 187 440,72	588 719,19	2 187 440,72		1,00	
179	588 714,49	2 187 435,42	588 714,49	2 187 435,42		1,00	
180	588 711,69	2 187 434,43	588 711,69	2 187 434,43		1,00	
181	588 699,99	2 187 432,31	588 699,99	2 187 432,31		1,00	
182	588 697,59	2 187 432,39	588 697,59	2 187 432,39		1,00	
183	588 680,69	2 187 436,86	588 680,69	2 187 436,86		1,00	
184	588 677,99	2 187 438,52	588 677,99	2 187 438,52		1,00	
185	588 673,79	2 187 441,33	588 673,79	2 187 441,33		1,00	
186	588 669,09	2 187 443,30	588 669,09	2 187 443,30		1,00	
187	588 666,39	2 187 443,83	588 666,39	2 187 443,83		1,00	
188	588 651,29	2 187 442,92	588 651,29	2 187 442,92		1,00	
189	588 648,08	2 187 440,04	588 648,08	2 187 440,04		1,00	
190	588 646,98	2 187 439,28	588 646,98	2 187 439,28		1,00	
191	588 646,38	2 187 438,83	588 646,38	2 187 438,83		1,00	
192	588 640,38	2 187 434,28	588 640,38	2 187 434,28		1,00	
193	588 629,08	2 187 425,57	588 629,08	2 187 425,57		1,00	
194	588 621,48	2 187 432,09	588 621,48	2 187 432,09		1,00	
195	588 616,48	2 187 431,55	588 616,48	2 187 431,55		1,00	
196	588 604,48	2 187 430,34	588 604,48	2 187 430,34		1,00	
197	588 597,48	2 187 426,63	588 597,48	2 187 426,63		1,00	
198	588 596,28	2 187 418,75	588 596,28	2 187 418,75		1,00	
199	588 598,28	2 187 414,13	588 598,28	2 187 414,13		1,00	

**Раздел 3**

**Сведения о местоположении измененных (уточненных) границ объекта**

<b>1</b>	<b>2</b>	<b>3</b>	<b>4</b>	<b>5</b>	<b>6</b>	<b>7</b>	<b>8</b>
<b>200</b>	588 603,39	2 187 402,16	588 603,39	2 187 402,16	Картометрически й метод	1,00	—
<b>201</b>	588 606,81	2 187 394,39	588 606,81	2 187 394,39		1,00	
<b>202</b>	588 607,08	2 187 394,13	588 607,08	2 187 394,13		1,00	
<b>203</b>	588 598,88	2 187 380,20	588 598,88	2 187 380,20		1,00	
<b>204</b>	588 597,08	2 187 374,97	588 597,08	2 187 374,97		1,00	
<b>205</b>	588 595,38	2 187 370,27	588 595,38	2 187 370,27		1,00	
<b>206</b>	588 593,88	2 187 365,88	588 593,88	2 187 365,88		1,00	
<b>207</b>	588 591,78	2 187 359,90	588 591,78	2 187 359,90		1,00	
<b>208</b>	588 589,68	2 187 354,14	588 589,68	2 187 354,14		1,00	
<b>209</b>	588 583,48	2 187 337,17	588 583,48	2 187 337,17		1,00	
<b>210</b>	588 580,98	2 187 330,13	588 580,98	2 187 330,13		1,00	
<b>211</b>	588 578,08	2 187 322,55	588 578,08	2 187 322,55		1,00	
<b>212</b>	588 575,18	2 187 314,90	588 575,18	2 187 314,90		1,00	
<b>213</b>	588 572,18	2 187 307,48	588 572,18	2 187 307,48		1,00	
<b>214</b>	588 568,48	2 187 299,45	588 568,48	2 187 299,45		1,00	
<b>215</b>	588 565,28	2 187 292,71	588 565,28	2 187 292,71		1,00	
<b>216</b>	588 503,28	2 187 296,95	588 503,28	2 187 296,95		1,00	
<b>217</b>	588 487,08	2 187 297,10	588 487,08	2 187 297,10		1,00	
<b>218</b>	588 486,48	2 187 297,18	588 486,48	2 187 297,18	1,00		
<b>1</b>	588 483,08	2 187 297,21	588 483,08	2 187 297,21	1,00		
<b>Вырез 1 из 1</b>							
<b>219</b>	587 773,27	2 187 042,89	587 773,27	2 187 042,89	Картометрически й метод	1,00	—
<b>220</b>	587 796,17	2 186 962,59	587 796,17	2 186 962,59		1,00	
<b>221</b>	587 798,57	2 186 958,65	587 798,57	2 186 958,65		1,00	
<b>222</b>	587 802,67	2 186 954,26	587 802,67	2 186 954,26		1,00	
<b>223</b>	587 808,07	2 186 953,50	587 808,07	2 186 953,50		1,00	
<b>224</b>	587 810,55	2 186 954,44	587 810,55	2 186 954,44		1,00	
<b>225</b>	587 813,87	2 186 955,70	587 813,87	2 186 955,70		1,00	
<b>226</b>	587 845,97	2 186 968,27	587 845,97	2 186 968,27		1,00	



**ТЕКСТОВОЕ ОПИСАНИЕ****местоположения границ населенных пунктов, территориальных зон**

Прохождение границы		Описание прохождения границы
от точки	до точки	
1	2	3
—	—	—

**ГРАФИЧЕСКОЕ ОПИСАНИЕ****местоположения границ населенных пунктов, территориальных зон, особо охраняемых природных территорий, зон с особыми условиями использования территории****Территориальная зона Р.1 - иная рекреационная зона**

(наименование объекта, местоположение границ которого описано (далее - объект))

**Раздел 1****Сведения об объекте**

№ п/п	Характеристики объекта	Описание характеристик
1	2	3
1	Местоположение объекта	Новгородская область, г Великий Новгород
2	Площадь объекта ± величина погрешности определения площади (P ± ΔP)	8 407 863 м <sup>2</sup> ± 10 148 м <sup>2</sup>
3	Иные характеристики объекта	-

--	--	--

Сведения о местоположении границ объекта					
1. Система координат <u>МСК-53 (зона 2)</u>					
2. Сведения о характерных точках границ объекта					
Обозначение характерных точек границ	Координаты, м		Метод определения координат характерной точки	Средняя квадратическа я погрешность положения характерной точки (Mt), м	Описание обозначения точки на местности (при наличии)
	X	Y			
1	2	3	4	5	6
Р.1(1)					
1	579 823,32	2 180 456,23	Картометрический метод	1,00	—
2	579 701,00	2 180 465,23		1,00	
3	579 683,31	2 180 491,72		1,00	
4	579 681,12	2 180 499,52		1,00	
5	579 676,32	2 180 520,63		1,00	
6	579 514,79	2 180 483,60		1,00	
7	579 439,37	2 180 466,26		1,00	
8	579 399,68	2 180 459,79		1,00	
9	579 388,99	2 180 456,67		1,00	
10	579 386,31	2 180 455,89		1,00	
11	579 357,82	2 180 449,68		1,00	
12	579 350,28	2 180 447,96		1,00	
13	579 346,98	2 180 447,69		1,00	
14	579 348,65	2 180 440,62		1,00	
15	579 337,64	2 180 437,94		1,00	
16	579 335,98	2 180 445,01		1,00	
17	579 335,03	2 180 448,99		1,00	
18	579 327,02	2 180 440,96		1,00	
19	579 313,07	2 180 436,51		1,00	
20	579 304,84	2 180 431,73		1,00	
21	579 293,64	2 180 431,47		1,00	
22	579 289,81	2 180 429,51		1,00	
23	579 245,88	2 180 426,67		1,00	
24	579 238,51	2 180 428,52		1,00	
25	579 238,50	2 180 430,46		1,00	
26	579 217,56	2 180 430,60		1,00	
27	579 209,95	2 180 435,05		1,00	
28	579 208,63	2 180 511,24		1,00	
29	579 175,10	2 180 506,16		1,00	
30	579 131,04	2 180 512,33		1,00	
31	579 108,87	2 180 516,45		1,00	
32	579 041,17	2 180 528,94		1,00	
33	579 075,98	2 180 452,61		1,00	
34	579 085,79	2 180 426,71		1,00	
35	579 098,10	2 180 424,91		1,00	
36	579 104,95	2 180 426,18		1,00	
37	579 109,71	2 180 428,62		1,00	
38	579 111,43	2 180 429,93		1,00	
39	579 115,04	2 180 430,28		1,00	
40	579 116,75	2 180 429,70		1,00	
41	579 118,26	2 180 428,55		1,00	
42	579 120,33	2 180 426,64		1,00	
43	579 123,92	2 180 424,14		1,00	
44	579 128,66	2 180 422,58		1,00	
45	579 133,03	2 180 422,93		1,00	
46	579 138,36	2 180 423,84		1,00	

## Раздел 2

Сведения о местоположении границ объекта					
1	2	3	4	5	6
47	579 157,54	2 180 423,50	Картометрический метод	1,00	—
48	579 165,52	2 180 424,58		1,00	
49	579 170,84	2 180 424,53		1,00	
50	579 175,01	2 180 423,17		1,00	
51	579 178,41	2 180 421,63		1,00	
52	579 180,48	2 180 418,57		1,00	
53	579 183,30	2 180 414,75		1,00	
54	579 186,88	2 180 411,68		1,00	
55	579 189,34	2 180 410,53		1,00	
56	579 192,20	2 180 410,88		1,00	
57	579 199,05	2 180 413,49		1,00	
58	579 202,47	2 180 413,65		1,00	
59	579 206,09	2 180 414,38		1,00	
60	579 232,82	2 180 408,29		1,00	
61	579 240,79	2 180 407,85		1,00	
62	579 245,35	2 180 407,81		1,00	
63	579 252,56	2 180 406,62		1,00	
64	579 267,74	2 180 404,60		1,00	
65	579 283,49	2 180 403,53		1,00	
66	579 298,48	2 180 401,32		1,00	
67	579 311,96	2 180 400,84		1,00	
68	579 319,36	2 180 399,07		1,00	
69	579 338,54	2 180 399,30		1,00	
70	579 346,89	2 180 398,86		1,00	
71	579 352,78	2 180 398,43		1,00	
72	579 359,98	2 180 396,67		1,00	
73	579 363,60	2 180 397,21		1,00	
74	579 366,84	2 180 398,70		1,00	
75	579 397,99	2 180 399,79		1,00	
76	579 405,39	2 180 398,59		1,00	
77	579 408,61	2 180 397,43		1,00	
78	579 419,21	2 180 392,79		1,00	
79	579 436,08	2 180 388,10		1,00	
80	579 441,58	2 180 387,30		1,00	
81	579 443,10	2 180 388,04		1,00	
82	579 445,58	2 180 389,35		1,00	
83	579 450,71	2 180 388,93		1,00	
84	579 454,31	2 180 387,77		1,00	
85	579 463,02	2 180 384,09		1,00	
86	579 474,97	2 180 382,67		1,00	
87	579 504,00	2 180 378,26		1,00	
88	579 516,15	2 180 378,55		1,00	
89	579 522,04	2 180 378,32		1,00	
90	579 529,06	2 180 377,12		1,00	
91	579 539,86	2 180 374,76		1,00	
92	579 547,65	2 180 374,32		1,00	
93	579 551,64	2 180 374,48		1,00	
94	579 586,56	2 180 370,98		1,00	
95	579 604,41	2 180 370,46		1,00	
96	579 613,90	2 180 370,38		1,00	
97	579 634,99	2 180 371,17		1,00	
98	579 650,76	2 180 372,38		1,00	
99	579 658,75	2 180 373,26		1,00	
100	579 665,39	2 180 372,26		1,00	
101	579 675,81	2 180 369,33		1,00	

## Раздел 2

Сведения о местоположении границ объекта					
1	2	3	4	5	6
102	579 686,27	2 180 370,77	Картометрический метод	1,00	—
103	579 695,75	2 180 368,80		1,00	
104	579 702,96	2 180 367,60		1,00	
105	579 712,26	2 180 367,34		1,00	
106	579 719,31	2 180 369,38		1,00	
107	579 725,38	2 180 368,38		1,00	
108	579 732,39	2 180 366,62		1,00	
109	579 798,83	2 180 361,73		1,00	
110	579 802,26	2 180 363,98		1,00	
111	579 806,84	2 180 366,04		1,00	
112	579 812,15	2 180 365,24		1,00	
113	579 813,84	2 180 363,32		1,00	
114	579 815,34	2 180 360,84		1,00	
115	579 818,56	2 180 358,73		1,00	
116	579 822,93	2 180 359,08		1,00	
117	579 825,60	2 180 360,57		1,00	
118	579 828,08	2 180 361,50		1,00	
119	579 833,38	2 180 359,94		1,00	
120	579 841,72	2 180 357,79		1,00	
121	579 845,70	2 180 356,62		1,00	
122	579 874,94	2 180 355,25		1,00	
123	579 890,33	2 180 355,89		1,00	
124	579 893,74	2 180 354,73		1,00	
125	579 899,98	2 180 351,45		1,00	
126	579 916,88	2 180 350,75		1,00	
127	579 927,13	2 180 350,10		1,00	
128	579 934,73	2 180 350,80		1,00	
129	579 948,77	2 180 348,60		1,00	
130	580 004,19	2 180 343,42		1,00	
131	580 029,85	2 180 345,69		1,00	
132	580 041,30	2 180 352,44		1,00	
133	580 045,33	2 180 358,11		1,00	
134	580 046,32	2 180 363,23	1,00		
135	580 045,42	2 180 369,88	1,00		
136	580 041,51	2 180 379,98	1,00		
137	580 030,00	2 180 390,52	1,00		
138	580 024,34	2 180 394,55	1,00		
139	580 018,86	2 180 398,77	1,00		
140	580 014,52	2 180 401,65	1,00		
141	580 009,98	2 180 404,35	1,00		
142	580 006,01	2 180 406,47	1,00		
143	579 970,52	2 180 410,35	1,00		
144	579 947,96	2 180 416,22	1,00		
145	579 929,95	2 180 419,97	1,00		
146	579 927,10	2 180 419,80	1,00		
147	579 924,44	2 180 419,26	1,00		
148	579 920,07	2 180 419,48	1,00		
149	579 916,47	2 180 420,84	1,00		
150	579 914,59	2 180 422,56	1,00		
151	579 912,89	2 180 424,66	1,00		
152	579 909,50	2 180 427,73	1,00		
153	579 905,90	2 180 429,08	1,00		
154	579 900,97	2 180 429,69	1,00		
155	579 882,54	2 180 429,27	1,00		
156	579 870,97	2 180 431,26	1,00		



## Раздел 2

Сведения о местоположении границ объекта					
1	2	3	4	5	6
157	579 845,95	2 180 437,34	Картометрический метод	1,00	—
158	579 833,26	2 180 441,80		1,00	
159	579 819,98	2 180 443,81		1,00	
160	579 817,52	2 180 445,92		1,00	
161	579 817,75	2 180 450,28		1,00	
162	579 821,58	2 180 454,62		1,00	
1	579 823,32	2 180 456,23		1,00	
P.1(2)					
163	571 882,51	2 179 512,07	Картометрический метод	1,00	—
164	572 124,43	2 179 347,32		1,00	
165	572 150,44	2 179 385,47		1,00	
166	572 303,67	2 179 592,19		1,00	
167	572 305,54	2 179 594,58		1,00	
168	572 307,54	2 179 596,86		1,00	
169	572 309,67	2 179 599,01		1,00	
170	572 311,91	2 179 601,04		1,00	
171	572 314,27	2 179 602,95		1,00	
172	572 316,73	2 179 604,71		1,00	
173	572 319,29	2 179 606,33		1,00	
174	572 321,94	2 179 607,80		1,00	
175	572 379,14	2 179 637,45		1,00	
176	572 376,59	2 179 644,57		1,00	
177	572 376,29	2 179 645,12		1,00	
178	572 366,85	2 179 662,75		1,00	
179	572 355,89	2 179 684,96		1,00	
180	572 349,65	2 179 681,29		1,00	
181	572 338,59	2 179 676,25		1,00	
182	572 330,58	2 179 672,13		1,00	
183	572 323,33	2 179 667,44		1,00	
184	572 311,72	2 179 664,30		1,00	
185	572 306,03	2 179 664,91		1,00	
186	572 299,42	2 179 669,52		1,00	
187	572 294,32	2 179 673,74		1,00	
188	572 292,11	2 179 682,30		1,00	
189	572 291,31	2 179 701,68		1,00	
190	572 290,22	2 179 707,96		1,00	
191	572 305,60	2 179 707,46		1,00	
192	572 305,13	2 179 720,76		1,00	
193	572 303,42	2 179 720,77		1,00	
194	572 303,32	2 179 732,36		1,00	
195	572 293,83	2 179 732,62	1,00		
196	572 293,28	2 179 735,10	1,00		
197	572 303,78	2 179 741,66	1,00		
198	572 292,46	2 179 752,77	1,00		
199	572 293,48	2 179 760,74	1,00		
200	572 298,11	2 179 770,20	1,00		
201	572 303,50	2 179 779,46	1,00		
202	572 309,06	2 179 786,82	1,00		
203	572 314,05	2 179 793,05	1,00		
204	572 322,83	2 179 799,06	1,00		
205	572 332,75	2 179 803,73	1,00		
206	572 343,60	2 179 807,83	1,00		
207	572 348,93	2 179 809,31	1,00		
208	572 350,84	2 179 810,81	1,00		
209	572 352,19	2 179 812,89	1,00		

## Раздел 2

Сведения о местоположении границ объекта					
1	2	3	4	5	6
210	572 351,82	2 179 813,84	Картометрический метод	1,00	—
211	572 350,31	2 179 815,94		1,00	
212	572 347,66	2 179 816,53		1,00	
213	572 344,43	2 179 816,37		1,00	
214	572 341,38	2 179 815,06		1,00	
215	572 336,80	2 179 812,63		1,00	
216	572 330,15	2 179 811,92		1,00	
217	572 315,30	2 179 807,86		1,00	
218	572 304,83	2 179 804,71		1,00	
219	572 289,41	2 179 799,70		1,00	
220	572 274,37	2 179 795,26		1,00	
221	572 266,38	2 179 792,66		1,00	
222	572 259,36	2 179 793,67		1,00	
223	572 255,00	2 179 795,22		1,00	
224	572 251,03	2 179 797,34		1,00	
225	572 246,67	2 179 799,08		1,00	
226	572 244,20	2 179 799,29		1,00	
227	572 240,98	2 179 799,32		1,00	
228	572 235,28	2 179 799,17		1,00	
229	572 227,66	2 179 796,95		1,00	
230	572 222,52	2 179 794,71		1,00	
231	572 211,50	2 179 794,23		1,00	
232	572 206,00	2 179 795,41		1,00	
233	572 201,06	2 179 795,83		1,00	
234	572 196,12	2 179 795,30		1,00	
235	572 186,60	2 179 792,14		1,00	
236	572 166,25	2 179 788,31		1,00	
237	572 148,95	2 179 786,36		1,00	
238	572 135,44	2 179 782,85		1,00	
239	572 126,90	2 179 783,68		1,00	
240	572 123,10	2 179 784,47		1,00	
241	572 120,83	2 179 784,68		1,00	
242	572 117,58	2 179 782,99		1,00	
243	572 110,74	2 179 782,10		1,00	
244	572 102,95	2 179 781,40		1,00	
245	572 095,72	2 179 779,74		1,00	
246	572 093,81	2 179 779,19		1,00	
247	572 090,38	2 179 776,75		1,00	
248	572 088,65	2 179 774,48		1,00	
249	572 085,21	2 179 772,04		1,00	
250	572 072,84	2 179 768,52		1,00	
251	572 064,29	2 179 768,02		1,00	
252	572 053,44	2 179 765,45		1,00	
253	572 041,66	2 179 764,21		1,00	
254	572 040,89	2 179 763,46		1,00	
255	572 041,26	2 179 762,12		1,00	
256	572 042,39	2 179 760,78		1,00	
257	572 042,19	2 179 759,84	1,00		
258	572 038,94	2 179 757,20	1,00		
259	572 033,04	2 179 755,54	1,00		
260	572 024,66	2 179 752,00	1,00		
261	572 022,17	2 179 749,93	1,00		
262	572 016,27	2 179 748,26	1,00		
263	572 010,18	2 179 746,79	1,00		
264	572 002,94	2 179 742,86	1,00		

## Раздел 2

Сведения о местоположении границ объекта					
1	2	3	4	5	6
265	571 989,96	2 179 735,36	Картометрический метод	1,00	—
266	571 977,19	2 179 728,81		1,00	
267	571 963,09	2 179 723,04		1,00	
268	571 953,75	2 179 718,55		1,00	
269	571 947,65	2 179 716,51		1,00	
270	571 943,27	2 179 714,26		1,00	
271	571 933,39	2 179 713,96		1,00	
272	571 921,06	2 179 716,52		1,00	
273	571 908,55	2 179 719,85		1,00	
274	571 897,57	2 179 723,92		1,00	
275	571 889,80	2 179 726,26		1,00	
276	571 881,87	2 179 731,83		1,00	
277	571 876,39	2 179 736,43		1,00	
278	571 870,92	2 179 741,22		1,00	
279	571 866,39	2 179 744,30		1,00	
280	571 855,97	2 179 747,99		1,00	
281	571 850,66	2 179 748,60		1,00	
282	571 848,20	2 179 749,57		1,00	
283	571 846,69	2 179 751,10		1,00	
284	571 845,55	2 179 751,49		1,00	
285	571 843,46	2 179 750,74		1,00	
286	571 841,93	2 179 749,62		1,00	
287	571 841,36	2 179 749,05		1,00	
288	571 840,21	2 179 748,11		1,00	
289	571 838,11	2 179 747,37		1,00	
290	571 834,69	2 179 746,63		1,00	
291	571 830,71	2 179 747,42		1,00	
292	571 828,42	2 179 747,06		1,00	
293	571 826,33	2 179 746,13		1,00	
294	571 826,51	2 179 744,80		1,00	
295	571 826,69	2 179 743,66		1,00	
296	571 826,30	2 179 742,52	1,00		
297	571 822,67	2 179 739,32	1,00		
298	571 817,91	2 179 738,41	1,00		
299	571 814,29	2 179 736,92	1,00		
300	571 813,50	2 179 732,55	1,00		
301	571 812,72	2 179 729,90	1,00		
302	571 812,14	2 179 728,57	1,00		
303	571 810,79	2 179 726,88	1,00		
304	571 807,36	2 179 724,62	1,00		
305	571 802,02	2 179 722,76	1,00		
306	571 795,74	2 179 720,34	1,00		
307	571 790,79	2 179 719,43	1,00		
308	571 784,49	2 179 715,30	1,00		
309	571 781,81	2 179 711,91	1,00		
310	571 778,55	2 179 708,32	1,00		
311	571 769,60	2 179 704,59	1,00		
312	571 757,98	2 179 700,50	1,00		
313	571 750,18	2 179 698,48	1,00		
314	571 738,38	2 179 696,29	1,00		
315	571 732,66	2 179 693,67	1,00		
316	571 728,10	2 179 692,76	1,00		
317	571 723,92	2 179 692,98	1,00		
318	571 720,14	2 179 694,53	1,00		
319	571 713,74	2 179 702,18	1,00		

## Раздел 2

Сведения о местоположении границ объекта					
1	2	3	4	5	6
320	571 706,19	2 179 706,56	Картометрический метод	1,00	—
321	571 694,30	2 179 622,32		1,00	
322	571 691,16	2 179 599,00		1,00	
323	571 655,69	2 179 532,28		1,00	
324	571 636,49	2 179 485,86		1,00	
325	571 613,09	2 179 433,83		1,00	
326	571 598,38	2 179 390,45		1,00	
327	571 596,86	2 179 371,90		1,00	
328	571 601,40	2 179 351,98		1,00	
329	571 615,21	2 179 332,86		1,00	
330	571 641,06	2 179 310,39		1,00	
331	571 675,46	2 179 308,40		1,00	
332	571 698,11	2 179 315,75		1,00	
333	571 728,87	2 179 331,07		1,00	
334	571 779,17	2 179 380,83		1,00	
163	571 882,51	2 179 512,07		1,00	
P.1(3)					
335	574 492,57	2 179 795,50	Картометрический метод	1,00	—
336	574 487,32	2 179 794,81		1,00	
337	574 484,91	2 179 794,67		1,00	
338	574 484,04	2 179 794,56		1,00	
339	574 482,19	2 179 794,39		1,00	
340	574 481,43	2 179 794,16		1,00	
341	574 480,44	2 179 793,95		1,00	
342	574 479,51	2 179 793,69		1,00	
343	574 476,91	2 179 792,54		1,00	
344	574 474,32	2 179 791,14		1,00	
345	574 473,10	2 179 790,34		1,00	
346	574 471,60	2 179 788,93		1,00	
347	574 470,87	2 179 787,96		1,00	
348	574 469,34	2 179 786,50		1,00	
349	574 467,39	2 179 784,54		1,00	
350	574 466,66	2 179 783,92		1,00	
351	574 466,37	2 179 783,63		1,00	
352	574 462,09	2 179 781,21		1,00	
353	574 459,32	2 179 780,02		1,00	
354	574 456,64	2 179 778,71		1,00	
355	574 454,86	2 179 777,58		1,00	
356	574 454,17	2 179 776,76		1,00	
357	574 453,26	2 179 775,34		1,00	
358	574 452,75	2 179 774,13		1,00	
359	574 452,38	2 179 772,75		1,00	
360	574 452,11	2 179 771,10		1,00	
361	574 451,92	2 179 770,46		1,00	
362	574 451,47	2 179 769,76		1,00	
363	574 449,39	2 179 765,83		1,00	
364	574 448,94	2 179 765,12		1,00	
365	574 447,02	2 179 762,41		1,00	
366	574 445,92	2 179 760,97		1,00	
367	574 444,59	2 179 758,79		1,00	
368	574 442,57	2 179 754,82		1,00	
369	574 441,98	2 179 752,97	1,00		
370	574 441,89	2 179 752,23	1,00		
371	574 441,80	2 179 750,21	1,00		
372	574 442,02	2 179 748,81	1,00		

## Раздел 2

Сведения о местоположении границ объекта					
1	2	3	4	5	6
373	574 442,23	2 179 748,00	Картометрический метод	1,00	—
374	574 442,67	2 179 747,02		1,00	
375	574 443,34	2 179 745,99		1,00	
376	574 444,66	2 179 743,58		1,00	
377	574 445,18	2 179 742,12		1,00	
378	574 445,83	2 179 739,67		1,00	
379	574 445,83	2 179 738,98		1,00	
380	574 445,74	2 179 738,40		1,00	
381	574 444,70	2 179 735,79		1,00	
382	574 444,04	2 179 734,80		1,00	
383	574 443,31	2 179 733,36		1,00	
384	574 442,23	2 179 731,75		1,00	
385	574 441,21	2 179 729,81		1,00	
386	574 440,14	2 179 727,54		1,00	
387	574 439,18	2 179 725,02		1,00	
388	574 438,18	2 179 722,01		1,00	
389	574 437,92	2 179 720,89		1,00	
390	574 436,60	2 179 717,45		1,00	
391	574 436,18	2 179 716,48		1,00	
392	574 435,79	2 179 716,00		1,00	
393	574 434,05	2 179 714,54		1,00	
394	574 432,85	2 179 714,13		1,00	
395	574 431,43	2 179 713,83		1,00	
396	574 430,55	2 179 714,02		1,00	
397	574 429,57	2 179 714,53		1,00	
398	574 429,15	2 179 714,54		1,00	
399	574 428,56	2 179 714,47		1,00	
400	574 427,72	2 179 714,07		1,00	
401	574 427,23	2 179 713,39		1,00	
402	574 425,86	2 179 710,90		1,00	
403	574 424,29	2 179 708,35		1,00	
404	574 423,24	2 179 706,80		1,00	
405	574 420,53	2 179 703,06		1,00	
406	574 418,57	2 179 700,47		1,00	
407	574 416,94	2 179 698,60		1,00	
408	574 416,53	2 179 697,78		1,00	
409	574 415,99	2 179 696,91		1,00	
410	574 415,17	2 179 695,32		1,00	
411	574 414,31	2 179 694,29		1,00	
412	574 412,68	2 179 692,79		1,00	
413	574 410,71	2 179 690,67		1,00	
414	574 408,63	2 179 688,72		1,00	
415	574 407,16	2 179 687,77	1,00		
416	574 405,35	2 179 686,79	1,00		
417	574 403,49	2 179 685,40	1,00		
418	574 401,83	2 179 684,44	1,00		
419	574 399,66	2 179 683,53	1,00		
420	574 398,93	2 179 683,41	1,00		
421	574 398,04	2 179 683,17	1,00		
422	574 396,58	2 179 682,58	1,00		
423	574 395,38	2 179 681,75	1,00		
424	574 394,72	2 179 680,86	1,00		
425	574 393,91	2 179 679,62	1,00		
426	574 393,70	2 179 679,16	1,00		
427	574 393,08	2 179 676,70	1,00		

## Раздел 2

Сведения о местоположении границ объекта					
1	2	3	4	5	6
428	574 392,59	2 179 675,75	Картометрический метод	1,00	—
429	574 391,40	2 179 674,41		1,00	
430	574 390,18	2 179 673,66		1,00	
431	574 387,78	2 179 672,65		1,00	
432	574 386,62	2 179 672,52		1,00	
433	574 385,25	2 179 672,55		1,00	
434	574 382,90	2 179 672,86		1,00	
435	574 381,89	2 179 672,94		1,00	
436	574 380,32	2 179 672,57		1,00	
437	574 377,18	2 179 671,55		1,00	
438	574 373,65	2 179 670,07		1,00	
439	574 369,48	2 179 668,82		1,00	
440	574 366,97	2 179 668,16		1,00	
441	574 361,93	2 179 667,09		1,00	
442	574 358,83	2 179 666,35		1,00	
443	574 357,40	2 179 665,91		1,00	
444	574 356,42	2 179 665,25		1,00	
445	574 355,66	2 179 663,85		1,00	
446	574 355,07	2 179 662,27		1,00	
447	574 354,68	2 179 661,08		1,00	
448	574 354,60	2 179 660,10		1,00	
449	574 354,30	2 179 657,71		1,00	
450	574 353,37	2 179 655,80		1,00	
451	574 352,02	2 179 654,38		1,00	
452	574 350,65	2 179 653,40		1,00	
453	574 349,37	2 179 652,65		1,00	
454	574 346,11	2 179 651,40		1,00	
455	574 340,83	2 179 648,91		1,00	
456	574 338,18	2 179 647,90		1,00	
457	574 336,27	2 179 647,48		1,00	
458	574 334,92	2 179 647,35		1,00	
459	574 333,37	2 179 647,69		1,00	
460	574 332,05	2 179 648,32		1,00	
461	574 331,08	2 179 648,86		1,00	
462	574 329,17	2 179 649,25		1,00	
463	574 326,97	2 179 648,84		1,00	
464	574 325,24	2 179 648,22		1,00	
465	574 321,83	2 179 646,01		1,00	
466	574 320,35	2 179 644,85		1,00	
467	574 319,38	2 179 644,50		1,00	
468	574 317,40	2 179 644,27		1,00	
469	574 314,28	2 179 643,53		1,00	
470	574 313,09	2 179 642,85		1,00	
471	574 311,66	2 179 642,12		1,00	
472	574 310,45	2 179 641,43		1,00	
473	574 302,58	2 179 634,68		1,00	
474	574 301,05	2 179 633,48		1,00	
475	574 297,38	2 179 630,05		1,00	
476	574 288,89	2 179 618,71	1,00		
477	574 287,95	2 179 616,84	1,00		
478	574 287,76	2 179 616,36	1,00		
479	574 287,51	2 179 615,93	1,00		
480	574 287,34	2 179 615,34	1,00		
481	574 287,26	2 179 614,49	1,00		
482	574 287,33	2 179 612,76	1,00		

## Раздел 2

Сведения о местоположении границ объекта					
1	2	3	4	5	6
483	574 286,98	2 179 611,33	Картометрический метод	1,00	—
484	574 285,95	2 179 608,57		1,00	
485	574 285,57	2 179 607,18		1,00	
486	574 285,60	2 179 606,14		1,00	
487	574 286,05	2 179 604,53		1,00	
488	574 287,17	2 179 601,41		1,00	
489	574 287,54	2 179 600,68		1,00	
490	574 291,32	2 179 596,84		1,00	
491	574 293,39	2 179 595,07		1,00	
492	574 295,23	2 179 593,63		1,00	
493	574 297,03	2 179 591,66		1,00	
494	574 298,37	2 179 589,88		1,00	
495	574 298,69	2 179 588,94		1,00	
496	574 298,96	2 179 587,55		1,00	
497	574 299,02	2 179 584,74		1,00	
498	574 299,14	2 179 581,87		1,00	
499	574 299,24	2 179 580,31		1,00	
500	574 299,98	2 179 578,43		1,00	
501	574 300,95	2 179 577,03		1,00	
502	574 302,57	2 179 575,17		1,00	
503	574 304,96	2 179 572,93		1,00	
504	574 306,92	2 179 571,60		1,00	
505	574 310,36	2 179 569,40		1,00	
506	574 311,49	2 179 568,93		1,00	
507	574 313,65	2 179 568,58		1,00	
508	574 317,05	2 179 568,47		1,00	
509	574 319,25	2 179 568,74		1,00	
510	574 321,76	2 179 569,54		1,00	
511	574 324,99	2 179 570,68		1,00	
512	574 326,82	2 179 571,57		1,00	
513	574 333,81	2 179 574,45		1,00	
514	574 337,50	2 179 576,32		1,00	
515	574 339,13	2 179 577,03		1,00	
516	574 340,52	2 179 577,12		1,00	
517	574 341,47	2 179 577,02		1,00	
518	574 342,65	2 179 576,17		1,00	
519	574 343,61	2 179 575,52		1,00	
520	574 345,28	2 179 574,75	1,00		
521	574 346,05	2 179 574,47	1,00		
522	574 346,74	2 179 574,57	1,00		
523	574 348,31	2 179 575,38	1,00		
524	574 349,31	2 179 576,55	1,00		
525	574 350,16	2 179 578,28	1,00		
526	574 352,50	2 179 582,13	1,00		
527	574 354,06	2 179 583,96	1,00		
528	574 355,48	2 179 585,09	1,00		
529	574 356,36	2 179 585,44	1,00		
530	574 358,65	2 179 585,95	1,00		
531	574 360,12	2 179 586,19	1,00		
532	574 362,12	2 179 586,09	1,00		
533	574 363,98	2 179 585,80	1,00		
534	574 365,11	2 179 585,51	1,00		
535	574 367,63	2 179 584,63	1,00		
536	574 369,11	2 179 583,76	1,00		
537	574 370,43	2 179 583,37	1,00		

## Раздел 2

Сведения о местоположении границ объекта					
1	2	3	4	5	6
538	574 371,73	2 179 583,40	Картометрический метод	1,00	—
539	574 372,44	2 179 583,84		1,00	
540	574 373,01	2 179 584,77		1,00	
541	574 373,24	2 179 585,58		1,00	
542	574 373,25	2 179 586,95		1,00	
543	574 373,02	2 179 588,17		1,00	
544	574 372,36	2 179 592,10		1,00	
545	574 372,33	2 179 593,54		1,00	
546	574 372,44	2 179 594,97		1,00	
547	574 373,23	2 179 596,31		1,00	
548	574 374,00	2 179 597,30		1,00	
549	574 375,61	2 179 598,18		1,00	
550	574 376,60	2 179 598,88		1,00	
551	574 379,70	2 179 600,44		1,00	
552	574 382,37	2 179 602,12		1,00	
553	574 385,01	2 179 603,10		1,00	
554	574 386,44	2 179 603,42		1,00	
555	574 388,30	2 179 603,32		1,00	
556	574 390,26	2 179 602,88		1,00	
557	574 394,95	2 179 600,85		1,00	
558	574 399,34	2 179 598,57		1,00	
559	574 403,97	2 179 595,53		1,00	
560	574 410,27	2 179 592,07		1,00	
561	574 412,24	2 179 591,25		1,00	
562	574 414,17	2 179 590,54		1,00	
563	574 416,75	2 179 589,52		1,00	
564	574 417,37	2 179 589,17		1,00	
565	574 418,06	2 179 589,03		1,00	
566	574 423,05	2 179 585,64		1,00	
567	574 424,72	2 179 583,88		1,00	
568	574 425,25	2 179 582,95		1,00	
569	574 426,96	2 179 580,50		1,00	
570	574 427,75	2 179 578,97		1,00	
571	574 428,12	2 179 577,43		1,00	
572	574 428,17	2 179 576,24		1,00	
573	574 427,90	2 179 574,63		1,00	
574	574 427,22	2 179 572,02		1,00	
575	574 426,92	2 179 570,52		1,00	
576	574 426,82	2 179 569,63		1,00	
577	574 426,77	2 179 563,90		1,00	
578	574 426,46	2 179 560,44		1,00	
579	574 426,19	2 179 558,15		1,00	
580	574 425,97	2 179 556,65		1,00	
581	574 425,56	2 179 554,19		1,00	
582	574 425,51	2 179 553,29		1,00	
583	574 425,75	2 179 550,20		1,00	
584	574 425,75	2 179 549,32		1,00	
585	574 425,44	2 179 548,11		1,00	
586	574 423,04	2 179 540,59		1,00	
587	574 422,47	2 179 538,51		1,00	
588	574 418,95	2 179 529,24		1,00	
589	574 417,84	2 179 527,33		1,00	
590	574 415,10	2 179 524,11		1,00	
591	574 414,57	2 179 522,96		1,00	
592	574 414,41	2 179 522,08		1,00	



## Раздел 2

Сведения о местоположении границ объекта					
1	2	3	4	5	6
593	574 414,48	2 179 521,58	Картометрический метод	1,00	—
594	574 414,98	2 179 519,67		1,00	
595	574 415,00	2 179 518,57		1,00	
596	574 414,91	2 179 517,54		1,00	
597	574 414,07	2 179 515,88		1,00	
598	574 411,44	2 179 511,75		1,00	
599	574 408,28	2 179 507,02		1,00	
600	574 407,14	2 179 505,51		1,00	
601	574 405,33	2 179 503,70		1,00	
602	574 404,39	2 179 502,65		1,00	
603	574 402,25	2 179 499,19		1,00	
604	574 400,34	2 179 496,40		1,00	
605	574 397,03	2 179 492,13		1,00	
606	574 391,88	2 179 486,78		1,00	
607	574 388,08	2 179 482,42		1,00	
608	574 387,18	2 179 481,13		1,00	
609	574 384,95	2 179 477,74		1,00	
610	574 383,68	2 179 476,05		1,00	
611	574 382,41	2 179 474,66		1,00	
612	574 382,26	2 179 474,28		1,00	
613	574 382,36	2 179 473,87		1,00	
614	574 382,92	2 179 473,49		1,00	
615	574 385,03	2 179 473,46		1,00	
616	574 386,98	2 179 473,17		1,00	
617	574 388,15	2 179 472,74		1,00	
618	574 388,94	2 179 472,04		1,00	
619	574 389,98	2 179 470,26		1,00	
620	574 390,44	2 179 468,93		1,00	
621	574 390,39	2 179 467,70		1,00	
622	574 389,96	2 179 465,57		1,00	
623	574 388,92	2 179 463,77		1,00	
624	574 387,24	2 179 462,24		1,00	
625	574 385,34	2 179 461,27		1,00	
626	574 384,42	2 179 461,12		1,00	
627	574 383,33	2 179 461,10		1,00	
628	574 382,24	2 179 461,46		1,00	
629	574 381,23	2 179 462,11		1,00	
630	574 379,55	2 179 463,30		1,00	
631	574 376,57	2 179 465,73		1,00	
632	574 374,12	2 179 467,00		1,00	
633	574 372,81	2 179 467,30		1,00	
634	574 372,23	2 179 467,26		1,00	
635	574 371,00	2 179 466,65		1,00	
636	574 369,52	2 179 465,40		1,00	
637	574 365,35	2 179 460,42		1,00	
638	574 362,85	2 179 457,79		1,00	
639	574 358,23	2 179 453,53		1,00	
640	574 355,57	2 179 450,44	1,00		
641	574 351,65	2 179 446,16	1,00		
642	574 350,93	2 179 445,66	1,00		
643	574 350,30	2 179 445,51	1,00		
644	574 349,74	2 179 445,88	1,00		
645	574 349,66	2 179 446,35	1,00		
646	574 349,82	2 179 447,22	1,00		
647	574 350,28	2 179 448,03	1,00		

## Раздел 2

Сведения о местоположении границ объекта					
1	2	3	4	5	6
648	574 352,17	2 179 450,30	Картометрический метод	1,00	—
649	574 352,33	2 179 451,10		1,00	
650	574 352,00	2 179 453,21		1,00	
651	574 351,48	2 179 454,29		1,00	
652	574 351,04	2 179 454,44		1,00	
653	574 350,57	2 179 454,35		1,00	
654	574 349,47	2 179 453,71		1,00	
655	574 345,91	2 179 451,17		1,00	
656	574 344,63	2 179 450,09		1,00	
657	574 343,28	2 179 449,10		1,00	
658	574 341,95	2 179 448,33		1,00	
659	574 341,05	2 179 447,62		1,00	
660	574 339,00	2 179 446,11		1,00	
661	574 337,26	2 179 444,55		1,00	
662	574 335,41	2 179 439,01		1,00	
663	574 334,23	2 179 435,98		1,00	
664	574 332,63	2 179 430,78		1,00	
665	574 332,13	2 179 428,31		1,00	
666	574 331,72	2 179 425,37		1,00	
667	574 331,59	2 179 423,30		1,00	
668	574 331,64	2 179 420,45		1,00	
669	574 331,75	2 179 418,39		1,00	
670	574 332,14	2 179 416,77		1,00	
671	574 333,63	2 179 413,45		1,00	
672	574 335,24	2 179 410,59		1,00	
673	574 336,08	2 179 409,45		1,00	
674	574 338,17	2 179 407,36		1,00	
675	574 342,21	2 179 403,84		1,00	
676	574 344,45	2 179 402,02		1,00	
677	574 348,51	2 179 399,11		1,00	
678	574 351,95	2 179 397,05		1,00	
679	574 354,30	2 179 395,71		1,00	
680	574 360,99	2 179 392,30		1,00	
681	574 367,36	2 179 388,56		1,00	
682	574 369,48	2 179 387,09		1,00	
683	574 371,23	2 179 385,74		1,00	
684	574 372,68	2 179 384,42		1,00	
685	574 373,39	2 179 383,43		1,00	
686	574 375,09	2 179 380,68		1,00	
687	574 376,77	2 179 377,40		1,00	
688	574 378,29	2 179 374,60		1,00	
689	574 379,64	2 179 372,93		1,00	
690	574 381,20	2 179 371,36	1,00		
691	574 383,63	2 179 368,63	1,00		
692	574 385,27	2 179 366,89	1,00		
693	574 387,51	2 179 364,26	1,00		
694	574 390,28	2 179 360,72	1,00		
695	574 392,75	2 179 357,41	1,00		
696	574 396,04	2 179 353,83	1,00		
697	574 397,35	2 179 352,77	1,00		
698	574 398,56	2 179 352,07	1,00		
699	574 399,68	2 179 351,88	1,00		
700	574 400,89	2 179 351,89	1,00		
701	574 401,97	2 179 352,08	1,00		
702	574 405,24	2 179 353,15	1,00		

## Раздел 2

Сведения о местоположении границ объекта					
1	2	3	4	5	6
703	574 407,53	2 179 354,10	Картометрический метод	1,00	—
704	574 410,96	2 179 355,72		1,00	
705	574 413,39	2 179 357,11		1,00	
706	574 414,76	2 179 358,01		1,00	
707	574 416,24	2 179 359,20		1,00	
708	574 417,61	2 179 360,57		1,00	
709	574 418,44	2 179 361,86		1,00	
710	574 419,06	2 179 363,25		1,00	
711	574 419,22	2 179 364,48		1,00	
712	574 419,26	2 179 366,98		1,00	
713	574 419,40	2 179 370,13		1,00	
714	574 419,60	2 179 371,86		1,00	
715	574 419,86	2 179 372,49		1,00	
716	574 420,51	2 179 373,03		1,00	
717	574 421,33	2 179 373,28		1,00	
718	574 422,08	2 179 373,21		1,00	
719	574 423,78	2 179 372,65		1,00	
720	574 425,91	2 179 371,59		1,00	
721	574 428,17	2 179 370,65		1,00	
722	574 429,74	2 179 370,14		1,00	
723	574 430,60	2 179 369,99		1,00	
724	574 431,99	2 179 370,02		1,00	
725	574 434,33	2 179 370,31		1,00	
726	574 435,65	2 179 370,43		1,00	
727	574 437,29	2 179 370,89		1,00	
728	574 438,59	2 179 371,33		1,00	
729	574 440,87	2 179 371,90		1,00	
730	574 443,26	2 179 372,34		1,00	
731	574 446,02	2 179 373,27		1,00	
732	574 448,79	2 179 374,42		1,00	
733	574 452,62	2 179 375,86		1,00	
734	574 455,59	2 179 377,23		1,00	
735	574 457,56	2 179 378,46		1,00	
736	574 459,02	2 179 379,49		1,00	
737	574 460,09	2 179 380,59		1,00	
738	574 461,69	2 179 382,16		1,00	
739	574 463,99	2 179 384,33		1,00	
740	574 466,23	2 179 385,90		1,00	
741	574 467,90	2 179 386,78		1,00	
742	574 469,56	2 179 387,51		1,00	
743	574 471,45	2 179 387,89		1,00	
744	574 473,23	2 179 388,20		1,00	
745	574 475,73	2 179 388,47		1,00	
746	574 477,97	2 179 388,53		1,00	
747	574 479,97	2 179 388,26		1,00	
748	574 481,95	2 179 387,74		1,00	
749	574 485,18	2 179 386,63		1,00	
750	574 487,56	2 179 385,66		1,00	
751	574 490,62	2 179 384,73		1,00	
752	574 493,83	2 179 383,92		1,00	
753	574 495,71	2 179 383,55		1,00	
754	574 497,06	2 179 383,41		1,00	
755	574 499,12	2 179 383,43		1,00	
756	574 500,45	2 179 383,25		1,00	
757	574 503,36	2 179 382,70		1,00	

## Раздел 2

Сведения о местоположении границ объекта					
1	2	3	4	5	6
758	574 505,58	2 179 382,12	Картометрический метод	1,00	—
759	574 516,91	2 179 393,20		1,00	
760	574 527,76	2 179 410,59		1,00	
761	574 533,80	2 179 424,84		1,00	
762	574 545,10	2 179 486,07		1,00	
763	574 545,09	2 179 486,59		1,00	
764	574 545,23	2 179 487,00		1,00	
765	574 545,69	2 179 487,76		1,00	
766	574 546,15	2 179 488,22		1,00	
767	574 546,31	2 179 488,91		1,00	
768	574 546,29	2 179 489,38		1,00	
769	574 545,51	2 179 490,54		1,00	
770	574 544,13	2 179 491,94		1,00	
771	574 543,94	2 179 492,38		1,00	
772	574 543,91	2 179 492,94		1,00	
773	574 544,18	2 179 493,59		1,00	
774	574 545,15	2 179 494,65		1,00	
775	574 546,91	2 179 496,33		1,00	
776	574 548,05	2 179 497,17		1,00	
777	574 548,86	2 179 498,06		1,00	
778	574 549,31	2 179 499,22		1,00	
779	574 549,30	2 179 500,94		1,00	
780	574 548,98	2 179 503,68		1,00	
781	574 548,84	2 179 505,99		1,00	
782	574 548,78	2 179 509,52		1,00	
783	574 548,87	2 179 510,42		1,00	
784	574 549,19	2 179 511,77		1,00	
785	574 549,56	2 179 512,83		1,00	
786	574 550,50	2 179 514,31		1,00	
787	574 552,50	2 179 518,26		1,00	
788	574 552,71	2 179 519,24		1,00	
789	574 552,91	2 179 523,17		1,00	
790	574 552,88	2 179 527,46		1,00	
791	574 552,53	2 179 535,99		1,00	
792	574 552,75	2 179 537,12		1,00	
793	574 553,23	2 179 538,58		1,00	
794	574 553,56	2 179 538,77		1,00	
795	574 556,02	2 179 539,19		1,00	
796	574 556,36	2 179 539,39		1,00	
797	574 556,87	2 179 539,86		1,00	
798	574 558,23	2 179 542,57		1,00	
799	574 559,49	2 179 544,84		1,00	
800	574 561,33	2 179 547,83	1,00		
801	574 561,78	2 179 548,77	1,00		
802	574 562,08	2 179 549,77	1,00		
803	574 562,00	2 179 550,34	1,00		
804	574 561,49	2 179 550,85	1,00		
805	574 560,58	2 179 551,12	1,00		
806	574 558,77	2 179 551,27	1,00		
807	574 557,79	2 179 551,54	1,00		
808	574 557,47	2 179 552,12	1,00		
809	574 557,42	2 179 552,52	1,00		
810	574 557,61	2 179 553,82	1,00		
811	574 557,99	2 179 554,63	1,00		
812	574 558,76	2 179 555,68	1,00		

## Раздел 2

Сведения о местоположении границ объекта					
1	2	3	4	5	6
813	574 559,83	2 179 556,58	Картометрический метод	1,00	—
814	574 560,51	2 179 557,50		1,00	
815	574 560,67	2 179 557,95		1,00	
816	574 560,76	2 179 558,95		1,00	
817	574 560,50	2 179 563,45		1,00	
818	574 560,76	2 179 564,44		1,00	
819	574 561,78	2 179 566,07		1,00	
820	574 562,09	2 179 566,96		1,00	
821	574 562,30	2 179 568,07		1,00	
822	574 562,30	2 179 569,53		1,00	
823	574 562,02	2 179 572,78		1,00	
824	574 562,29	2 179 576,27		1,00	
825	574 562,26	2 179 577,05		1,00	
826	574 561,47	2 179 578,98		1,00	
827	574 560,92	2 179 579,66		1,00	
828	574 560,63	2 179 579,89		1,00	
829	574 560,11	2 179 580,13		1,00	
830	574 558,98	2 179 580,49		1,00	
831	574 556,47	2 179 580,89		1,00	
832	574 555,73	2 179 581,09		1,00	
833	574 555,36	2 179 581,31		1,00	
834	574 554,90	2 179 581,82		1,00	
835	574 554,49	2 179 582,45		1,00	
836	574 554,12	2 179 583,73		1,00	
837	574 553,30	2 179 588,38		1,00	
838	574 553,37	2 179 589,09		1,00	
839	574 553,63	2 179 589,84		1,00	
840	574 553,96	2 179 590,03		1,00	
841	574 554,71	2 179 590,12		1,00	
842	574 555,67	2 179 589,80		1,00	
843	574 556,27	2 179 589,47		1,00	
844	574 559,06	2 179 587,04		1,00	
845	574 559,79	2 179 586,83		1,00	
846	574 560,53	2 179 586,98		1,00	
847	574 560,94	2 179 587,35		1,00	
848	574 561,15	2 179 587,81		1,00	
849	574 561,13	2 179 588,48		1,00	
850	574 560,84	2 179 589,54		1,00	
851	574 560,16	2 179 590,93		1,00	
852	574 559,71	2 179 592,16		1,00	
853	574 559,50	2 179 593,45		1,00	
854	574 559,59	2 179 594,82		1,00	
855	574 560,20	2 179 596,56		1,00	
856	574 560,79	2 179 597,45		1,00	
857	574 561,93	2 179 598,84		1,00	
858	574 563,01	2 179 600,50		1,00	
859	574 563,24	2 179 601,45		1,00	
860	574 563,18	2 179 602,05		1,00	
861	574 562,44	2 179 604,42		1,00	
862	574 561,86	2 179 605,60		1,00	
863	574 559,93	2 179 610,95		1,00	
864	574 559,51	2 179 612,61		1,00	
865	574 559,30	2 179 613,89		1,00	
866	574 559,02	2 179 617,97		1,00	
867	574 559,08	2 179 618,64		1,00	

## Раздел 2

Сведения о местоположении границ объекта					
1	2	3	4	5	6
868	574 559,61	2 179 620,38	Картометрический метод	1,00	—
869	574 560,59	2 179 622,28		1,00	
870	574 560,81	2 179 622,97		1,00	
871	574 561,52	2 179 624,59		1,00	
872	574 561,75	2 179 625,63		1,00	
873	574 561,69	2 179 626,01		1,00	
874	574 561,51	2 179 626,43		1,00	
875	574 559,93	2 179 628,96		1,00	
876	574 559,56	2 179 629,67		1,00	
877	574 559,11	2 179 630,86		1,00	
878	574 558,95	2 179 633,22		1,00	
879	574 559,08	2 179 635,26		1,00	
880	574 559,07	2 179 636,23		1,00	
881	574 559,17	2 179 637,05		1,00	
882	574 559,62	2 179 638,35		1,00	
883	574 560,34	2 179 639,51		1,00	
884	574 562,36	2 179 641,44		1,00	
885	574 564,03	2 179 642,78		1,00	
886	574 565,75	2 179 644,03		1,00	
887	574 567,06	2 179 645,19		1,00	
888	574 568,68	2 179 647,03		1,00	
889	574 569,77	2 179 648,62		1,00	
890	574 570,00	2 179 649,19		1,00	
891	574 570,23	2 179 650,21		1,00	
892	574 570,29	2 179 650,93		1,00	
893	574 570,20	2 179 652,26		1,00	
894	574 569,72	2 179 655,21		1,00	
895	574 569,82	2 179 655,92		1,00	
896	574 570,00	2 179 656,22		1,00	
897	574 570,99	2 179 656,51		1,00	
898	574 571,69	2 179 656,91		1,00	
899	574 572,29	2 179 657,45		1,00	
900	574 572,75	2 179 658,25		1,00	
901	574 573,05	2 179 659,14		1,00	
902	574 573,21	2 179 660,02		1,00	
903	574 573,40	2 179 663,09		1,00	
904	574 573,57	2 179 664,24		1,00	
905	574 573,99	2 179 665,94		1,00	
906	574 574,32	2 179 666,79		1,00	
907	574 574,96	2 179 667,87		1,00	
908	574 575,48	2 179 668,36		1,00	
909	574 576,07	2 179 668,69		1,00	
910	574 577,20	2 179 669,00	1,00		
911	574 578,27	2 179 669,40	1,00		
912	574 579,03	2 179 669,79	1,00		
913	574 579,89	2 179 670,37	1,00		
914	574 580,35	2 179 671,13	1,00		
915	574 580,40	2 179 672,17	1,00		
916	574 579,85	2 179 679,84	1,00		
917	574 579,86	2 179 681,29	1,00		
918	574 580,06	2 179 682,43	1,00		
919	574 580,32	2 179 683,13	1,00		
920	574 580,82	2 179 683,84	1,00		
921	574 581,48	2 179 684,21	1,00		
922	574 582,77	2 179 684,34	1,00		

## Раздел 2

Сведения о местоположении границ объекта					
1	2	3	4	5	6
923	574 583,04	2 179 684,43	Картометрический метод	1,00	—
924	574 583,88	2 179 685,03		1,00	
925	574 584,09	2 179 685,52		1,00	
926	574 583,88	2 179 686,86		1,00	
927	574 582,91	2 179 690,09		1,00	
928	574 582,77	2 179 691,07		1,00	
929	574 582,69	2 179 693,17		1,00	
930	574 582,90	2 179 696,59		1,00	
931	574 582,86	2 179 697,43		1,00	
932	574 582,52	2 179 698,51		1,00	
933	574 581,37	2 179 700,46		1,00	
934	574 580,72	2 179 702,09		1,00	
935	574 580,28	2 179 704,12		1,00	
936	574 579,80	2 179 707,31		1,00	
937	574 579,85	2 179 708,92		1,00	
938	574 580,30	2 179 712,63		1,00	
939	574 580,80	2 179 714,95		1,00	
940	574 581,62	2 179 717,77		1,00	
941	574 582,36	2 179 720,02		1,00	
942	574 582,86	2 179 721,81		1,00	
943	574 583,18	2 179 723,49		1,00	
944	574 583,33	2 179 725,04		1,00	
945	574 583,27	2 179 726,34		1,00	
946	574 582,83	2 179 728,04		1,00	
947	574 582,16	2 179 730,37		1,00	
948	574 581,57	2 179 732,82		1,00	
949	574 581,42	2 179 734,22		1,00	
950	574 581,57	2 179 735,58		1,00	
951	574 581,96	2 179 738,02		1,00	
952	574 582,32	2 179 739,57		1,00	
953	574 582,50	2 179 740,65		1,00	
954	574 582,44	2 179 742,95		1,00	
955	574 582,19	2 179 745,99		1,00	
956	574 581,93	2 179 747,62		1,00	
957	574 580,22	2 179 753,49		1,00	
958	574 579,82	2 179 756,00		1,00	
959	574 578,77	2 179 759,67		1,00	
960	574 578,31	2 179 761,47		1,00	
961	574 577,55	2 179 763,18		1,00	
962	574 576,31	2 179 765,01		1,00	
963	574 574,82	2 179 767,06		1,00	
964	574 573,75	2 179 768,87		1,00	
965	574 572,71	2 179 770,80		1,00	
966	574 569,96	2 179 777,68		1,00	
967	574 569,23	2 179 779,21		1,00	
968	574 567,80	2 179 781,77		1,00	
969	574 566,34	2 179 783,58		1,00	
970	574 564,66	2 179 785,38	1,00		
971	574 563,61	2 179 786,22	1,00		
972	574 562,19	2 179 787,04	1,00		
973	574 559,31	2 179 788,39	1,00		
974	574 557,88	2 179 788,78	1,00		
975	574 555,19	2 179 789,65	1,00		
976	574 553,68	2 179 789,97	1,00		
977	574 549,39	2 179 791,11	1,00		

## Раздел 2

Сведения о местоположении границ объекта							
1	2	3	4	5	6		
978	574 544,10	2 179 792,20	Картометрический метод	1,00	—		
979	574 542,06	2 179 792,23		1,00			
980	574 538,93	2 179 792,06		1,00			
981	574 537,52	2 179 792,09		1,00			
982	574 535,93	2 179 791,90		1,00			
983	574 533,94	2 179 791,40		1,00			
984	574 532,01	2 179 790,72		1,00			
985	574 530,32	2 179 790,19		1,00			
986	574 528,65	2 179 789,86		1,00			
987	574 527,48	2 179 789,77		1,00			
988	574 526,49	2 179 789,78		1,00			
989	574 524,87	2 179 789,92		1,00			
990	574 522,93	2 179 790,15		1,00			
991	574 518,77	2 179 790,26		1,00			
992	574 517,77	2 179 790,50		1,00			
993	574 516,35	2 179 791,03		1,00			
994	574 515,43	2 179 791,55		1,00			
995	574 512,46	2 179 793,06		1,00			
996	574 510,18	2 179 793,88		1,00			
997	574 509,31	2 179 794,14		1,00			
998	574 507,37	2 179 794,55		1,00			
999	574 506,63	2 179 794,69		1,00			
1000	574 504,96	2 179 794,85		1,00			
1001	574 502,30	2 179 794,88		1,00			
1002	574 499,73	2 179 794,79		1,00			
1003	574 498,37	2 179 794,71		1,00			
1004	574 497,04	2 179 795,03		1,00			
1005	574 494,79	2 179 795,28		1,00			
1006	574 493,89	2 179 795,48		1,00			
335	574 492,57	2 179 795,50		1,00			
P.1(4)							
1007	573 833,15	2 181 273,94		Картометрический метод		1,00	—
1008	573 813,03	2 181 266,59				1,00	
1009	573 800,48	2 181 262,31	1,00				
1010	573 828,62	2 181 174,84	1,00				
1011	573 837,84	2 181 115,39	1,00				
1012	573 850,15	2 180 989,70	1,00				
1013	573 870,78	2 180 911,31	1,00				
1014	573 883,93	2 180 904,29	1,00				
1015	573 886,56	2 180 905,04	1,00				
1016	573 900,46	2 180 903,92	1,00				
1017	573 904,78	2 180 903,95	1,00				
1018	573 911,09	2 180 909,22	1,00				
1019	573 915,71	2 180 916,40	1,00				
1020	573 921,89	2 180 930,03	1,00				
1021	573 926,15	2 180 940,63	1,00				
1022	573 930,39	2 180 948,20	1,00				
1023	573 921,92	2 181 020,27	1,00				
1024	573 878,24	2 181 148,61	1,00				
1025	573 872,05	2 181 176,00	1,00				
1007	573 833,15	2 181 273,94	1,00				
P.1(5)							
1026	574 542,32	2 180 939,42	Картометрический метод	1,00	—		
1027	574 538,71	2 180 953,07		1,00			
1028	574 537,37	2 180 983,51		1,00			



## Раздел 2

Сведения о местоположении границ объекта					
1	2	3	4	5	6
1029	574 537,24	2 180 999,95	Картометрический метод	1,00	—
1030	574 475,95	2 181 006,48		1,00	
1031	574 423,36	2 181 002,49		1,00	
1032	574 425,20	2 181 068,94		1,00	
1033	574 435,36	2 181 159,46		1,00	
1034	574 456,48	2 181 264,34		1,00	
1035	574 490,93	2 181 479,99		1,00	
1036	574 489,44	2 181 487,34		1,00	
1037	574 482,64	2 181 494,00		1,00	
1038	574 425,26	2 181 543,49		1,00	
1039	574 385,46	2 181 544,71		1,00	
1040	574 346,68	2 181 557,32		1,00	
1041	574 311,41	2 181 587,60		1,00	
1042	574 290,91	2 181 603,20		1,00	
1043	574 070,45	2 181 501,37		1,00	
1044	573 959,34	2 181 442,98		1,00	
1045	573 923,02	2 181 424,24		1,00	
1046	573 902,44	2 181 418,10		1,00	
1047	573 927,40	2 181 332,08		1,00	
1048	573 965,45	2 181 178,30		1,00	
1049	573 972,01	2 181 145,29		1,00	
1050	573 977,63	2 181 103,58		1,00	
1051	573 987,57	2 181 043,47		1,00	
1052	573 988,62	2 181 031,26		1,00	
1053	573 990,62	2 180 994,96		1,00	
1054	573 996,64	2 180 967,81		1,00	
1055	574 008,12	2 180 954,81		1,00	
1056	574 023,23	2 180 944,25		1,00	
1057	574 035,71	2 180 936,55		1,00	
1058	574 063,35	2 180 925,13		1,00	
1059	574 097,82	2 180 912,14		1,00	
1060	574 110,51	2 180 908,43		1,00	
1061	574 124,55	2 180 906,04		1,00	
1062	574 136,14	2 180 906,90		1,00	
1063	574 160,49	2 180 911,46		1,00	
1064	574 182,76	2 180 917,94		1,00	
1065	574 199,47	2 180 917,24		1,00	
1066	574 208,01	2 180 916,03		1,00	
1067	574 218,45	2 180 915,57		1,00	
1068	574 233,82	2 180 913,93		1,00	
1069	574 241,58	2 180 910,83		1,00	
1070	574 245,74	2 180 908,52		1,00	
1071	574 250,10	2 180 907,54		1,00	
1072	574 253,90	2 180 907,32		1,00	
1073	574 260,73	2 180 906,32		1,00	
1074	574 286,16	2 180 903,27		1,00	
1075	574 306,28	2 180 902,16		1,00	
1076	574 322,81	2 180 902,80	1,00		
1077	574 331,38	2 180 905,20	1,00		
1078	574 338,42	2 180 907,80	1,00		
1079	574 357,62	2 180 910,12	1,00		
1080	574 374,90	2 180 909,61	1,00		
1081	574 381,93	2 180 909,74	1,00		
1082	574 386,32	2 180 911,61	1,00		
1083	574 401,34	2 180 914,53	1,00		

## Раздел 2

Сведения о местоположении границ объекта					
1	2	3	4	5	6
1084	574 407,42	2 180 914,67	Картометрический метод	1,00	—
1085	574 413,31	2 180 914,44		1,00	
1086	574 416,74	2 180 915,93		1,00	
1087	574 422,84	2 180 919,49		1,00	
1088	574 430,07	2 180 920,58		1,00	
1089	574 436,72	2 180 920,52		1,00	
1090	574 440,52	2 180 921,44		1,00	
1091	574 444,34	2 180 923,50		1,00	
1092	574 448,52	2 180 924,42		1,00	
1093	574 452,89	2 180 924,58		1,00	
1094	574 463,70	2 180 922,59		1,00	
1095	574 467,88	2 180 922,56		1,00	
1096	574 471,31	2 180 924,05		1,00	
1097	574 475,70	2 180 926,30		1,00	
1098	574 481,41	2 180 928,15		1,00	
1099	574 487,49	2 180 928,49		1,00	
1100	574 493,37	2 180 928,25		1,00	
1101	574 503,62	2 180 927,41		1,00	
1102	574 513,71	2 180 929,61		1,00	
1103	574 529,52	2 180 936,52		1,00	
1104	574 535,05	2 180 938,37	1,00		
1105	574 540,37	2 180 942,53	1,00		
1026	574 542,32	2 180 939,42	1,00		
P.1(6)					
1106	576 634,98	2 183 477,47	Картометрический метод	1,00	—
1107	576 574,40	2 183 474,38		1,00	
1108	576 572,71	2 183 473,89		1,00	
1109	576 550,98	2 183 463,43		1,00	
1110	576 530,17	2 183 449,91		1,00	
1111	576 519,48	2 183 442,59		1,00	
1112	576 503,77	2 183 426,19		1,00	
1113	576 495,14	2 183 414,86		1,00	
1114	576 483,82	2 183 400,70		1,00	
1115	576 475,00	2 183 389,18		1,00	
1116	576 468,48	2 183 381,26		1,00	
1117	576 464,82	2 183 375,21		1,00	
1118	576 461,74	2 183 369,16		1,00	
1119	576 446,38	2 183 348,76		1,00	
1120	576 439,23	2 183 333,05		1,00	
1121	576 428,06	2 183 312,82		1,00	
1122	576 427,08	2 183 309,22		1,00	
1123	576 424,95	2 183 302,96		1,00	
1124	576 422,46	2 183 301,08		1,00	
1125	576 419,59	2 183 298,64		1,00	
1126	576 417,46	2 183 293,53	1,00		
1127	576 413,93	2 183 278,93	1,00		
1128	576 409,89	2 183 272,12	1,00		
1129	576 406,63	2 183 268,35	1,00		
1130	576 404,50	2 183 262,48	1,00		
1131	576 401,21	2 183 254,15	1,00		
1132	576 393,44	2 183 231,80	1,00		
1133	576 388,99	2 183 221,38	1,00		
1134	576 378,04	2 183 181,77	1,00		
1135	576 377,42	2 183 174,56	1,00		
1136	576 375,09	2 183 167,93	1,00		

## Раздел 2

Сведения о местоположении границ объекта					
1	2	3	4	5	6
1137	576 373,72	2 183 163,00	Картометрический метод	1,00	—
1138	576 372,34	2 183 156,75		1,00	
1139	576 370,55	2 183 145,94		1,00	
1140	576 368,00	2 183 135,32		1,00	
1141	576 366,99	2 183 128,11		1,00	
1142	576 365,00	2 183 117,11		1,00	
1143	576 362,46	2 183 106,68		1,00	
1144	576 360,90	2 183 102,14		1,00	
1145	576 357,43	2 183 095,52		1,00	
1146	576 355,29	2 183 089,46		1,00	
1147	576 355,03	2 183 080,15		1,00	
1148	576 351,70	2 183 066,50		1,00	
1149	576 349,14	2 183 054,56		1,00	
1150	576 345,63	2 183 043,19		1,00	
1151	576 341,75	2 183 033,34		1,00	
1152	576 335,78	2 183 021,99		1,00	
1153	576 330,88	2 183 003,04		1,00	
1154	576 327,76	2 182 992,80		1,00	
1155	576 323,69	2 182 982,20		1,00	
1156	576 316,32	2 182 961,75		1,00	
1157	576 301,60	2 182 901,46		1,00	
1158	576 298,61	2 182 882,87		1,00	
1159	576 298,58	2 182 878,50		1,00	
1160	576 297,39	2 182 872,63		1,00	
1161	576 294,64	2 182 861,25		1,00	
1162	576 292,65	2 182 848,92		1,00	
1163	576 286,40	2 182 826,37		1,00	
1164	576 279,77	2 182 804,39		1,00	
1165	576 272,80	2 182 786,97		1,00	
1166	576 267,98	2 182 777,51		1,00	
1167	576 246,27	2 182 746,15		1,00	
1168	576 236,49	2 182 734,45		1,00	
1169	576 219,47	2 182 718,82		1,00	
1170	576 197,11	2 182 700,95		1,00	
1171	576 153,19	2 182 671,28		1,00	
1172	576 121,52	2 182 651,96		1,00	
1173	576 070,83	2 182 630,90		1,00	
1174	576 043,56	2 182 617,05		1,00	
1175	576 022,99	2 182 608,86		1,00	
1176	576 008,50	2 182 601,56		1,00	
1177	575 988,30	2 182 592,98		1,00	
1178	575 966,17	2 182 580,24	1,00		
1179	575 947,46	2 182 568,04	1,00		
1180	575 931,56	2 182 551,45	1,00		
1181	575 920,83	2 182 539,18	1,00		
1182	575 914,09	2 182 526,51	1,00		
1183	575 904,08	2 182 510,06	1,00		
1184	575 897,92	2 182 499,10	1,00		
1185	575 895,21	2 182 492,66	1,00		
1186	575 890,75	2 182 480,16	1,00		
1187	575 887,04	2 182 468,03	1,00		
1188	575 885,12	2 182 465,01	1,00		
1189	575 884,67	2 182 456,28	1,00		
1190	575 884,27	2 182 453,05	1,00		
1191	575 880,19	2 182 441,12	1,00		

## Раздел 2

Сведения о местоположении границ объекта					
1	2	3	4	5	6
1192	575 879,16	2 182 431,63	Картометрический метод	1,00	—
1193	575 876,95	2 182 415,88		1,00	
1194	575 876,52	2 182 409,43		1,00	
1195	575 875,72	2 182 404,11		1,00	
1196	575 871,82	2 182 390,47		1,00	
1197	575 871,38	2 182 382,50		1,00	
1198	575 869,63	2 182 377,76		1,00	
1199	575 862,61	2 182 354,26		1,00	
1200	575 858,54	2 182 344,04		1,00	
1201	575 854,30	2 182 335,72		1,00	
1202	575 848,52	2 182 325,88		1,00	
1203	575 843,88	2 182 314,14		1,00	
1204	575 833,12	2 182 299,41		1,00	
1205	575 823,97	2 182 294,55		1,00	
1206	575 808,74	2 182 290,49		1,00	
1207	575 790,89	2 182 290,24		1,00	
1208	575 753,30	2 182 291,68		1,00	
1209	575 714,53	2 182 289,70		1,00	
1210	575 696,87	2 182 289,46		1,00	
1211	575 672,72	2 182 285,46		1,00	
1212	575 653,28	2 182 277,07		1,00	
1213	575 645,83	2 182 271,43		1,00	
1214	575 642,18	2 182 266,33		1,00	
1215	575 640,62	2 182 261,40		1,00	
1216	575 641,17	2 182 258,36		1,00	
1217	575 642,25	2 182 250,75		1,00	
1218	575 642,58	2 182 244,29		1,00	
1219	575 643,66	2 182 237,26		1,00	
1220	575 647,73	2 182 222,60		1,00	
1221	575 653,89	2 182 208,88		1,00	
1222	575 661,01	2 182 196,67		1,00	
1223	575 697,48	2 182 148,52		1,00	
1224	575 717,45	2 182 127,48		1,00	
1225	575 732,13	2 182 109,89		1,00	
1226	575 737,02	2 182 103,01		1,00	
1227	575 738,87	2 182 097,68		1,00	
1228	575 762,58	2 182 069,01		1,00	
1229	575 779,44	2 182 039,25		1,00	
1230	575 800,76	2 181 996,16		1,00	
1231	575 811,16	2 181 965,31		1,00	
1232	575 817,42	2 181 940,19		1,00	
1233	575 823,82	2 181 883,54		1,00	
1234	575 825,87	2 181 853,52		1,00	
1235	575 830,92	2 181 820,05		1,00	
1236	575 831,45	2 181 789,66		1,00	
1237	575 831,14	2 181 749,40		1,00	
1238	575 824,45	2 181 720,20	1,00		
1239	575 815,14	2 181 694,82	1,00		
1240	575 808,16	2 181 677,40	1,00		
1241	575 786,33	2 181 653,26	1,00		
1242	575 767,19	2 181 634,79	1,00		
1243	575 761,80	2 181 626,10	1,00		
1244	575 749,56	2 181 614,80	1,00		
1245	575 728,84	2 181 588,37	1,00		
1246	575 689,94	2 181 518,78	1,00		

## Раздел 2

Сведения о местоположении границ объекта					
1	2	3	4	5	6
1247	575 634,54	2 181 428,80	Картометрический метод	1,00	—
1248	575 613,40	2 181 396,30		1,00	
1249	575 601,90	2 181 383,47		1,00	
1250	575 591,50	2 181 364,56		1,00	
1251	575 576,51	2 181 342,26		1,00	
1252	575 560,77	2 181 320,73		1,00	
1253	575 543,13	2 181 299,60		1,00	
1254	575 524,25	2 181 265,56		1,00	
1255	575 514,60	2 181 245,88		1,00	
1256	575 510,34	2 181 234,14		1,00	
1257	575 501,77	2 181 207,61		1,00	
1258	575 491,29	2 181 178,45		1,00	
1259	575 486,60	2 181 161,77		1,00	
1260	575 478,55	2 181 151,96		1,00	
1261	575 470,47	2 181 138,72		1,00	
1262	575 468,90	2 181 132,66		1,00	
1263	575 470,33	2 181 120,87		1,00	
1264	575 467,17	2 181 105,32		1,00	
1265	575 460,20	2 181 087,90		1,00	
1266	575 449,45	2 181 069,67		1,00	
1267	575 433,31	2 181 045,79		1,00	
1268	575 405,06	2 180 995,15		1,00	
1269	575 390,45	2 180 945,05		1,00	
1270	575 381,13	2 180 908,31		1,00	
1271	575 385,11	2 180 881,45		1,00	
1272	575 408,08	2 180 856,20		1,00	
1273	575 434,87	2 180 832,44		1,00	
1274	575 458,67	2 180 815,54		1,00	
1275	575 472,44	2 180 803,66		1,00	
1276	575 476,79	2 180 801,34		1,00	
1277	575 481,15	2 180 800,36		1,00	
1278	575 483,81	2 180 800,34		1,00	
1279	575 490,81	2 180 796,11		1,00	
1280	575 499,68	2 180 789,20		1,00	
1281	575 507,05	2 180 784,58		1,00	
1282	575 521,62	2 180 776,88		1,00	
1283	575 532,97	2 180 771,28		1,00	
1284	575 551,53	2 180 764,87		1,00	
1285	575 563,44	2 180 757,18		1,00	
1286	575 585,57	2 180 745,80		1,00	
1287	575 594,07	2 180 739,47		1,00	
1288	575 601,25	2 180 734,66	1,00		
1289	575 605,02	2 180 731,78	1,00		
1290	575 610,51	2 180 729,46	1,00		
1291	575 616,76	2 180 727,32	1,00		
1292	575 621,50	2 180 725,20	1,00		
1293	575 626,79	2 180 722,50	1,00		
1294	575 657,37	2 180 698,14	1,00		
1295	575 661,52	2 180 694,50	1,00		
1296	575 666,44	2 180 691,23	1,00		
1297	575 670,41	2 180 689,68	1,00		
1298	575 673,83	2 180 688,90	1,00		
1299	575 678,19	2 180 688,10	1,00		
1300	575 683,30	2 180 686,35	1,00		
1301	575 690,30	2 180 682,31	1,00		

## Раздел 2

Сведения о местоположении границ объекта					
1	2	3	4	5	6
1302	575 698,23	2 180 676,36	Картометрический метод	1,00	—
1303	575 710,17	2 180 672,66		1,00	
1304	575 728,33	2 180 664,16		1,00	
1305	575 738,53	2 180 656,86		1,00	
1306	575 746,27	2 180 650,54		1,00	
1307	575 751,76	2 180 647,46		1,00	
1308	575 755,55	2 180 646,48		1,00	
1309	575 758,76	2 180 645,12		1,00	
1310	575 766,32	2 180 640,13		1,00	
1311	575 768,96	2 180 638,02		1,00	
1312	575 774,85	2 180 637,21		1,00	
1313	575 780,75	2 180 639,44		1,00	
1314	575 788,38	2 180 649,27		1,00	
1315	575 793,63	2 180 654,12		1,00	
1316	575 793,26	2 180 663,00		1,00	
1317	575 811,45	2 180 671,39		1,00	
1318	575 858,05	2 180 732,07		1,00	
1319	575 915,99	2 180 788,74		1,00	
1320	576 000,30	2 180 891,62		1,00	
1321	576 050,30	2 180 926,02		1,00	
1322	576 114,69	2 180 974,91		1,00	
1323	576 158,91	2 181 012,72		1,00	
1324	576 211,20	2 181 063,69		1,00	
1325	576 239,78	2 181 106,15		1,00	
1326	576 258,85	2 181 127,76		1,00	
1327	576 290,34	2 181 173,54		1,00	
1328	576 319,22	2 181 207,97		1,00	
1329	576 321,32	2 181 209,44		1,00	
1330	576 320,85	2 181 218,26		1,00	
1331	576 321,45	2 181 230,47		1,00	
1332	576 318,53	2 181 244,23		1,00	
1333	576 308,35	2 181 258,22		1,00	
1334	576 293,36	2 181 282,83		1,00	
1335	576 279,05	2 181 298,43		1,00	
1336	576 264,94	2 181 315,08		1,00	
1337	576 249,96	2 181 333,80		1,00	
1338	576 244,00	2 181 349,44		1,00	
1339	576 232,47	2 181 360,42		1,00	
1340	576 219,93	2 181 384,71		1,00	
1341	576 210,69	2 181 388,43		1,00	
1342	576 213,20	2 181 425,68		1,00	
1343	576 216,25	2 181 439,96		1,00	
1344	576 216,92	2 181 451,03		1,00	
1345	576 224,01	2 181 467,27		1,00	
1346	576 227,91	2 181 481,46		1,00	
1347	576 238,45	2 181 509,70		1,00	
1348	576 254,65	2 181 567,28		1,00	
1349	576 254,35	2 181 577,66		1,00	
1350	576 261,64	2 181 593,68		1,00	
1351	576 263,75	2 181 608,14		1,00	
1352	576 267,07	2 181 617,06		1,00	
1353	576 270,13	2 181 639,15		1,00	
1354	576 275,01	2 181 648,01		1,00	
1355	576 274,04	2 181 656,95		1,00	
1356	576 283,64	2 181 683,55		1,00	

## Раздел 2

Сведения о местоположении границ объекта					
1	2	3	4	5	6
1357	576 305,31	2 181 774,08	Картометрический метод	1,00	—
1358	576 310,81	2 181 819,68		1,00	
1359	576 309,86	2 181 880,79		1,00	
1360	576 304,88	2 181 948,39		1,00	
1361	576 304,63	2 181 975,46		1,00	
1362	576 305,60	2 182 001,73		1,00	
1363	576 310,30	2 182 035,70		1,00	
1364	576 318,93	2 182 071,51		1,00	
1365	576 324,66	2 182 078,68		1,00	
1366	576 329,30	2 182 092,54		1,00	
1367	576 336,95	2 182 104,45		1,00	
1368	576 348,13	2 182 117,67		1,00	
1369	576 363,98	2 182 137,55		1,00	
1370	576 398,42	2 182 177,90		1,00	
1371	576 435,97	2 182 214,84		1,00	
1372	576 474,41	2 182 260,31		1,00	
1373	576 508,84	2 182 303,51		1,00	
1374	576 533,08	2 182 326,29		1,00	
1375	576 613,04	2 182 381,54		1,00	
1376	576 674,99	2 182 421,54		1,00	
1377	576 753,97	2 182 481,23		1,00	
1378	576 813,71	2 182 542,79		1,00	
1379	576 842,88	2 182 566,43		1,00	
1380	576 883,77	2 182 588,80		1,00	
1381	576 903,47	2 182 601,45		1,00	
1382	576 954,07	2 182 621,61		1,00	
1383	576 964,63	2 182 632,90		1,00	
1384	577 023,85	2 182 667,39		1,00	
1385	577 064,15	2 182 683,12		1,00	
1386	577 110,03	2 182 698,69		1,00	
1387	577 133,50	2 182 702,51		1,00	
1388	577 201,23	2 182 718,10		1,00	
1389	577 215,41	2 182 727,80		1,00	
1390	577 233,12	2 182 741,12		1,00	
1391	577 287,79	2 182 767,70		1,00	
1392	577 326,95	2 182 781,84		1,00	
1393	577 354,28	2 182 799,25		1,00	
1394	577 369,49	2 182 821,51		1,00	
1395	577 383,12	2 182 861,16		1,00	
1396	577 389,58	2 182 913,84		1,00	
1397	577 403,95	2 182 996,22		1,00	
1398	577 407,35	2 183 005,54	1,00		
1399	577 425,55	2 183 020,62	1,00		
1400	577 427,51	2 183 024,04	1,00		
1401	577 420,16	2 183 032,38	1,00		
1402	577 172,16	2 183 234,11	1,00		
1403	577 110,30	2 183 290,05	1,00		
1404	577 083,93	2 183 317,98	1,00		
1405	577 069,98	2 183 331,77	1,00		
1406	577 040,91	2 183 354,78	1,00		
1407	577 033,83	2 183 358,77	1,00		
1408	576 713,96	2 183 466,31	1,00		
1106	576 634,98	2 183 477,47	1,00		
P.1(7)					
1409	574 722,98	2 180 656,39	Картометрический метод	1,00	—

## Раздел 2

Сведения о местоположении границ объекта					
1	2	3	4	5	6
5204	574 731,32	2 180 655,38	Картометрический метод	1,00	—
5203	574 737,75	2 180 651,34		1,00	
5202	574 746,08	2 180 648,42		1,00	
5201	574 756,71	2 180 647,01		1,00	
5200	574 767,35	2 180 647,69		1,00	
5199	574 779,92	2 180 651,77		1,00	
5198	574 789,05	2 180 654,17		1,00	
5197	574 801,78	2 180 654,64		1,00	
5196	574 815,06	2 180 651,88		1,00	
5195	574 829,69	2 180 652,90		1,00	
5194	574 846,97	2 180 652,77		1,00	
5193	574 859,30	2 180 650,96		1,00	
5192	574 869,15	2 180 647,85		1,00	
5191	574 871,60	2 180 645,36		1,00	
5190	574 875,02	2 180 644,57		1,00	
5189	574 879,96	2 180 645,10		1,00	
5188	574 882,82	2 180 646,41		1,00	
5187	574 887,39	2 180 647,71		1,00	
5186	574 896,32	2 180 648,40		1,00	
5185	574 901,08	2 180 649,69		1,00	
5184	574 914,00	2 180 650,73		1,00	
5183	574 954,26	2 180 650,80		1,00	
5182	574 974,21	2 180 651,59		1,00	
5181	574 982,58	2 180 653,24		1,00	
5180	575 001,38	2 180 653,09		1,00	
5179	575 022,07	2 180 651,41		1,00	
5178	575 033,46	2 180 649,42		1,00	
5177	575 045,41	2 180 648,19		1,00	
5176	575 079,93	2 180 641,46		1,00	
5175	575 089,78	2 180 639,30		1,00	
5174	575 102,69	2 180 637,68		1,00	
5173	575 116,92	2 180 635,48		1,00	
5172	575 139,12	2 180 632,84		1,00	
5171	575 174,95	2 180 624,96		1,00	
5170	575 202,62	2 180 616,77		1,00	
5169	575 214,74	2 180 612,50		1,00	
5168	575 221,19	2 180 610,93		1,00	
5167	575 227,26	2 180 610,31		1,00	
5166	575 232,38	2 180 609,89		1,00	
5165	575 235,79	2 180 608,16		1,00	
5164	575 238,25	2 180 607,19		1,00	
5163	575 244,30	2 180 604,10		1,00	
5162	575 250,94	2 180 602,53		1,00	
5161	575 277,68	2 180 597,00		1,00	
5160	575 285,64	2 180 594,85		1,00	
5159	575 307,42	2 180 587,85		1,00	
5158	575 315,38	2 180 584,75		1,00	
5157	575 323,13	2 180 579,75	1,00		
5156	575 328,63	2 180 579,14	1,00		
5155	575 333,17	2 180 576,82	1,00		
5154	575 337,14	2 180 573,94	1,00		
5153	575 341,28	2 180 569,92	1,00		
5152	575 345,07	2 180 567,99	1,00		
5151	575 352,28	2 180 567,56	1,00		
5150	575 354,93	2 180 566,40	1,00		



## Раздел 2

Сведения о местоположении границ объекта					
1	2	3	4	5	6
5149	575 359,65	2 180 562,94	Картометрический метод	1,00	—
5148	575 366,66	2 180 561,18		1,00	
5147	575 371,59	2 180 559,43		1,00	
5146	575 377,10	2 180 559,20		1,00	
5145	575 382,21	2 180 557,26		1,00	
5144	575 385,80	2 180 554,38		1,00	
5143	575 388,82	2 180 552,08		1,00	
5142	575 392,03	2 180 550,53		1,00	
5141	575 395,63	2 180 548,61		1,00	
5140	575 399,22	2 180 547,06		1,00	
5139	575 401,68	2 180 545,33		1,00	
5138	575 406,78	2 180 541,49		1,00	
5137	575 408,65	2 180 537,68		1,00	
5136	575 411,30	2 180 536,90		1,00	
5135	575 414,53	2 180 536,87		1,00	
5134	575 420,04	2 180 537,78		1,00	
5133	575 424,59	2 180 536,23		1,00	
5132	575 427,05	2 180 534,88		1,00	
5131	575 430,64	2 180 533,14		1,00	
5130	575 433,30	2 180 532,74		1,00	
5129	575 435,77	2 180 532,91		1,00	
5128	575 443,54	2 180 530,19		1,00	
5127	575 461,28	2 180 516,76		1,00	
5126	575 467,32	2 180 511,39		1,00	
5125	575 475,28	2 180 509,24		1,00	
5124	575 495,72	2 180 499,97		1,00	
5123	575 505,58	2 180 497,80		1,00	
5122	575 511,64	2 180 495,86		1,00	
5121	575 520,92	2 180 491,60		1,00	
5120	575 527,92	2 180 488,13		1,00	
5119	575 537,77	2 180 484,45		1,00	
5118	575 558,77	2 180 474,60		1,00	
5117	575 574,65	2 180 464,79		1,00	
5116	575 582,21	2 180 459,60		1,00	
5115	575 600,55	2 180 449,77		1,00	
5114	575 611,11	2 180 440,00		1,00	
5113	575 616,21	2 180 436,17		1,00	
5112	575 622,07	2 180 432,51		1,00	
5111	575 627,74	2 180 429,24		1,00	
5110	575 629,62	2 180 426,57		1,00	
5109	575 631,50	2 180 424,46		1,00	
5108	575 634,15	2 180 422,16		1,00	
5107	575 642,10	2 180 418,87		1,00	
5106	575 647,97	2 180 416,93		1,00	
5105	575 652,50	2 180 413,66		1,00	
5104	575 654,39	2 180 411,56		1,00	
5103	575 661,39	2 180 408,47		1,00	
5102	575 663,10	2 180 407,88	1,00		
5101	575 668,98	2 180 408,22	1,00		
5100	575 674,11	2 180 407,80	1,00		
5099	575 684,16	2 180 405,63	1,00		
5098	575 688,70	2 180 403,88	1,00		
5097	575 691,55	2 180 403,86	1,00		
5096	575 695,34	2 180 402,50	1,00		
5095	575 697,42	2 180 401,16	1,00		

## Раздел 2

Сведения о местоположении границ объекта					
1	2	3	4	5	6
5094	575 700,06	2 180 398,67	Картометрический метод	1,00	—
5093	575 702,32	2 180 395,99		1,00	
5092	575 705,33	2 180 392,17		1,00	
5091	575 709,28	2 180 387,96		1,00	
5090	575 712,87	2 180 385,08		1,00	
5089	575 716,84	2 180 382,78		1,00	
5088	575 720,60	2 180 377,43		1,00	
5087	575 723,04	2 180 374,75		1,00	
5086	575 726,26	2 180 373,20		1,00	
5085	575 728,34	2 180 372,05		1,00	
5084	575 731,36	2 180 369,94		1,00	
5083	575 734,38	2 180 366,88		1,00	
5082	575 774,06	2 180 340,17		1,00	
5081	575 787,26	2 180 328,29		1,00	
5080	575 807,31	2 180 317,12		1,00	
5079	575 818,65	2 180 310,00		1,00	
5078	575 833,36	2 180 297,54		1,00	
5077	575 839,60	2 180 293,88		1,00	
5076	575 845,46	2 180 290,23		1,00	
5075	575 853,02	2 180 284,47		1,00	
5074	575 856,61	2 180 282,93		1,00	
5073	575 862,47	2 180 279,27		1,00	
5072	575 866,62	2 180 275,44		1,00	
5071	575 869,82	2 180 271,43		1,00	
5070	575 874,72	2 180 266,45		1,00	
5069	575 882,28	2 180 261,65		1,00	
5068	575 889,27	2 180 257,60		1,00	
5067	575 899,68	2 180 253,15		1,00	
5066	575 902,14	2 180 250,67		1,00	
5065	575 903,83	2 180 248,75		1,00	
5064	575 906,47	2 180 246,07		1,00	
5063	575 908,17	2 180 245,49		1,00	
5062	575 916,88	2 180 241,62		1,00	
5061	575 929,74	2 180 234,12		1,00	
5060	575 943,55	2 180 227,17		1,00	
5059	575 951,31	2 180 224,07		1,00	
5058	575 958,12	2 180 220,98		1,00	
5057	575 971,55	2 180 213,47		1,00	
5056	576 009,36	2 180 190,39		1,00	
5055	576 021,09	2 180 184,41		1,00	
5054	576 032,83	2 180 179,76		1,00	
5053	576 042,48	2 180 174,93		1,00	
5052	576 052,70	2 180 170,68		1,00	
5051	576 063,68	2 180 166,79		1,00	
5050	576 066,51	2 180 164,30		1,00	
5049	576 076,56	2 180 161,75		1,00	
5048	576 083,57	2 180 159,61		1,00	
5047	576 092,28	2 180 156,69	1,00		
5046	576 098,72	2 180 154,18	1,00		
5045	576 102,90	2 180 153,76	1,00		
5044	576 106,69	2 180 152,78	1,00		
5043	576 111,04	2 180 150,28	1,00		
5042	576 122,40	2 180 146,01	1,00		
5041	576 133,20	2 180 143,27	1,00		
5040	576 147,05	2 180 140,88	1,00		

## Раздел 2

Сведения о местоположении границ объекта					
1	2	3	4	5	6
5039	576 152,55	2 180 139,51	Картометрический метод	1,00	—
5038	576 158,59	2 180 134,91		1,00	
5037	576 162,94	2 180 132,02		1,00	
5036	576 169,74	2 180 127,98		1,00	
5035	576 173,53	2 180 126,62		1,00	
5034	576 179,03	2 180 125,63		1,00	
5033	576 184,54	2 180 126,35		1,00	
5032	576 189,48	2 180 126,31		1,00	
5031	576 194,03	2 180 124,38		1,00	
5030	576 198,18	2 180 121,88		1,00	
5029	576 200,44	2 180 119,01		1,00	
5028	576 202,88	2 180 115,57		1,00	
5027	576 207,23	2 180 112,69		1,00	
5026	576 211,58	2 180 110,38		1,00	
5025	576 214,79	2 180 107,69		1,00	
5024	576 224,26	2 180 104,58		1,00	
5023	576 229,01	2 180 105,11		1,00	
5022	576 232,42	2 180 103,95		1,00	
5021	576 236,58	2 180 101,26		1,00	
5020	576 241,86	2 180 096,66		1,00	
5019	576 248,48	2 180 093,00		1,00	
5018	576 251,69	2 180 090,69		1,00	
5017	576 253,58	2 180 088,78		1,00	
5016	576 257,74	2 180 085,95		1,00	
5015	576 260,64	2 180 056,67		1,00	
5014	576 262,26	2 180 055,83		1,00	
5013	576 264,35	2 180 055,01		1,00	
5012	576 265,74	2 180 054,72		1,00	
5011	576 282,80	2 180 048,19		1,00	
5010	576 283,85	2 180 047,64		1,00	
5009	576 287,36	2 180 046,16		1,00	
5008	576 288,87	2 180 045,70		1,00	
5007	576 291,33	2 180 044,73		1,00	
5006	576 293,28	2 180 044,19		1,00	
5005	576 295,75	2 180 043,24		1,00	
5004	576 299,52	2 180 041,39		1,00	
5003	576 299,82	2 180 041,20		1,00	
5002	576 301,12	2 180 040,26		1,00	
5001	576 304,11	2 180 038,56		1,00	
5000	576 305,17	2 180 038,05		1,00	
4999	576 307,46	2 180 037,13		1,00	
4998	576 308,74	2 180 036,72		1,00	
4997	576 309,21	2 180 036,66		1,00	
4996	576 319,58	2 180 031,59		1,00	
4995	576 333,02	2 180 015,82		1,00	
4994	576 333,32	2 180 015,31		1,00	
4993	576 338,56	2 180 015,50		1,00	
4992	576 357,02	2 180 014,44		1,00	
4991	576 347,63	2 179 985,43	1,00		
4990	576 345,70	2 179 980,50	1,00		
4989	576 345,13	2 179 978,81	1,00		
4988	576 344,44	2 179 977,08	1,00		
4987	576 344,07	2 179 975,87	1,00		
4986	576 331,82	2 179 942,96	1,00		
4985	576 331,37	2 179 942,34	1,00		

## Раздел 2

Сведения о местоположении границ объекта					
1	2	3	4	5	6
4984	576 330,22	2 179 940,57	Картометрический метод	1,00	—
4983	576 329,41	2 179 939,18		1,00	
4982	576 324,52	2 179 932,08		1,00	
4981	576 316,38	2 179 926,17		1,00	
4980	576 298,77	2 179 920,69		1,00	
4979	576 298,03	2 179 920,62		1,00	
4978	576 296,72	2 179 920,53		1,00	
4977	576 295,22	2 179 920,65		1,00	
4976	576 293,16	2 179 920,87		1,00	
4975	576 292,25	2 179 921,02		1,00	
4974	576 290,48	2 179 921,22		1,00	
4973	576 288,45	2 179 921,31		1,00	
4972	576 286,35	2 179 921,60		1,00	
4971	576 284,53	2 179 921,77		1,00	
4970	576 283,32	2 179 921,98		1,00	
4969	576 282,11	2 179 921,90		1,00	
4968	576 277,99	2 179 921,78		1,00	
4967	576 274,74	2 179 921,90		1,00	
4966	576 270,03	2 179 921,52		1,00	
4965	576 268,12	2 179 921,64		1,00	
4964	576 266,82	2 179 921,59		1,00	
4963	576 265,63	2 179 921,46		1,00	
4962	576 265,31	2 179 921,54		1,00	
4961	576 263,83	2 179 921,69		1,00	
4960	576 262,29	2 179 921,58		1,00	
4959	576 260,93	2 179 921,51		1,00	
4958	576 259,72	2 179 921,37		1,00	
4957	576 259,04	2 179 921,38		1,00	
4956	576 258,34	2 179 921,50		1,00	
4955	576 257,35	2 179 921,64		1,00	
4954	576 255,23	2 179 921,86		1,00	
4953	576 253,70	2 179 922,06		1,00	
4952	576 252,71	2 179 922,25		1,00	
4951	576 251,21	2 179 922,59		1,00	
4950	576 249,94	2 179 923,06		1,00	
4949	576 248,71	2 179 923,70		1,00	
4948	576 247,25	2 179 924,63		1,00	
4947	576 245,61	2 179 925,48		1,00	
4946	576 243,87	2 179 926,04		1,00	
4945	576 242,07	2 179 926,42		1,00	
4944	576 240,26	2 179 926,68		1,00	
4943	576 236,92	2 179 926,56		1,00	
4942	576 233,58	2 179 926,16		1,00	
4941	576 224,47	2 179 925,63		1,00	
4940	576 219,67	2 179 925,23		1,00	
4939	576 216,14	2 179 924,80		1,00	
4938	576 214,74	2 179 924,74		1,00	
4937	576 213,50	2 179 924,73		1,00	
4936	576 211,80	2 179 924,65		1,00	
4935	576 209,77	2 179 924,45	1,00		
4934	576 207,27	2 179 924,49	1,00		
4933	576 204,84	2 179 924,34	1,00		
4932	576 199,94	2 179 924,50	1,00		
4931	576 196,88	2 179 924,73	1,00		
4930	576 193,47	2 179 924,73	1,00		

## Раздел 2

Сведения о местоположении границ объекта					
1	2	3	4	5	6
4929	576 191,74	2 179 924,56	Картометрический метод	1,00	—
4928	576 190,15	2 179 924,47		1,00	
4927	576 186,20	2 179 924,46		1,00	
4926	576 183,66	2 179 924,61		1,00	
4925	576 182,23	2 179 924,64		1,00	
4924	576 180,17	2 179 924,44		1,00	
4923	576 177,38	2 179 924,29		1,00	
4922	576 176,10	2 179 924,14		1,00	
4921	576 174,10	2 179 924,10		1,00	
4920	576 172,51	2 179 924,12		1,00	
4919	576 168,45	2 179 924,36		1,00	
4918	576 166,28	2 179 924,34		1,00	
4917	576 164,60	2 179 924,44		1,00	
4916	576 162,35	2 179 924,63		1,00	
4915	576 161,06	2 179 924,79		1,00	
4914	576 159,08	2 179 925,08		1,00	
4913	576 157,40	2 179 925,22		1,00	
4912	576 155,56	2 179 925,48		1,00	
4911	576 154,42	2 179 925,61		1,00	
4910	576 153,44	2 179 925,65		1,00	
4909	576 152,10	2 179 925,77		1,00	
4908	576 150,33	2 179 925,75		1,00	
4907	576 148,32	2 179 925,59		1,00	
4906	576 143,30	2 179 925,51		1,00	
4905	576 141,20	2 179 925,43		1,00	
4904	576 138,21	2 179 925,20		1,00	
4903	576 134,30	2 179 924,78		1,00	
4902	576 133,40	2 179 924,51		1,00	
4901	576 132,37	2 179 924,28		1,00	
4900	576 131,66	2 179 923,98		1,00	
4899	576 130,54	2 179 923,73		1,00	
4898	576 129,24	2 179 923,70		1,00	
4897	576 127,66	2 179 923,57		1,00	
4896	576 126,10	2 179 923,29		1,00	
4895	576 123,32	2 179 923,13		1,00	
4894	576 110,21	2 179 923,46		1,00	
4893	576 108,54	2 179 923,61		1,00	
4892	576 104,74	2 179 924,21		1,00	
4891	576 103,16	2 179 924,61		1,00	
4890	576 102,37	2 179 924,78		1,00	
4889	576 100,93	2 179 925,00		1,00	
4888	576 088,20	2 179 926,27		1,00	
4887	576 075,84	2 179 926,74		1,00	
4886	576 074,25	2 179 926,87		1,00	
4885	576 071,76	2 179 926,99		1,00	
4884	576 062,63	2 179 927,77		1,00	
4883	576 060,97	2 179 927,85		1,00	
4882	576 050,74	2 179 929,54		1,00	
4881	576 049,98	2 179 929,73	1,00		
4880	576 045,75	2 179 930,23	1,00		
4879	576 022,39	2 179 933,61	1,00		
4878	576 020,76	2 179 933,76	1,00		
4877	576 017,28	2 179 934,17	1,00		
4876	576 014,97	2 179 934,91	1,00		
4875	576 010,01	2 179 936,02	1,00		

## Раздел 2

Сведения о местоположении границ объекта					
1	2	3	4	5	6
4874	576 001,27	2 179 937,23	Картометрический метод	1,00	—
4873	575 991,84	2 179 938,80		1,00	
4872	575 979,55	2 179 941,43		1,00	
4871	575 972,01	2 179 942,84		1,00	
4870	575 966,75	2 179 943,41		1,00	
4869	575 940,25	2 179 945,33		1,00	
4868	575 930,66	2 179 946,67		1,00	
4867	575 924,54	2 179 947,77		1,00	
4866	575 917,16	2 179 949,41		1,00	
4865	575 897,56	2 179 952,29		1,00	
4864	575 888,91	2 179 953,12		1,00	
4863	575 873,47	2 179 955,06		1,00	
4862	575 868,11	2 179 956,16		1,00	
4861	575 866,62	2 179 956,79		1,00	
4860	575 863,51	2 179 958,75		1,00	
4859	575 862,11	2 179 959,23		1,00	
4858	575 860,43	2 179 959,12		1,00	
4857	575 856,27	2 179 957,86		1,00	
4856	575 852,57	2 179 957,10		1,00	
4855	575 849,63	2 179 956,90		1,00	
4854	575 846,48	2 179 956,98		1,00	
4853	575 841,58	2 179 957,42		1,00	
4852	575 837,20	2 179 958,18		1,00	
4851	575 829,38	2 179 960,18		1,00	
4850	575 826,73	2 179 961,02		1,00	
4849	575 821,74	2 179 962,86		1,00	
4848	575 819,48	2 179 963,34		1,00	
4847	575 817,98	2 179 963,45		1,00	
4846	575 816,89	2 179 963,38		1,00	
4845	575 809,43	2 179 962,06		1,00	
4844	575 807,45	2 179 961,81		1,00	
4843	575 802,62	2 179 961,75		1,00	
4842	575 798,73	2 179 961,98		1,00	
4841	575 790,26	2 179 963,09		1,00	
4840	575 788,85	2 179 963,40		1,00	
4839	575 786,73	2 179 964,16		1,00	
4838	575 785,38	2 179 965,06		1,00	
4837	575 784,62	2 179 965,84		1,00	
4836	575 783,89	2 179 967,49		1,00	
4835	575 783,52	2 179 970,86		1,00	
4834	575 782,73	2 179 973,29		1,00	
4833	575 781,91	2 179 974,73		1,00	
4832	575 781,15	2 179 975,69		1,00	
4831	575 780,49	2 179 976,28		1,00	
4830	575 777,94	2 179 977,77		1,00	
4829	575 774,54	2 179 978,91		1,00	
4828	575 772,25	2 179 979,86		1,00	
4827	575 769,50	2 179 979,65		1,00	
4826	575 766,80	2 179 978,15	1,00		
4825	575 765,25	2 179 973,57	1,00		
4824	575 763,66	2 179 965,86	1,00		
4823	575 759,20	2 179 963,65	1,00		
4822	575 756,28	2 179 963,76	1,00		
4821	575 753,28	2 179 963,95	1,00		
4820	575 747,19	2 179 964,18	1,00		

## Раздел 2

Сведения о местоположении границ объекта					
1	2	3	4	5	6
4819	575 744,18	2 179 964,42	Картометрический метод	1,00	—
4818	575 735,15	2 179 965,47		1,00	
4817	575 729,53	2 179 966,44		1,00	
4816	575 726,74	2 179 967,03		1,00	
4815	575 720,83	2 179 968,43		1,00	
4814	575 717,95	2 179 969,19		1,00	
4813	575 712,19	2 179 970,54		1,00	
4812	575 680,91	2 179 976,41		1,00	
4811	575 676,48	2 179 976,85		1,00	
4810	575 675,22	2 179 976,87		1,00	
4809	575 672,60	2 179 976,84		1,00	
4808	575 669,72	2 179 976,60		1,00	
4807	575 666,92	2 179 976,26		1,00	
4806	575 664,15	2 179 975,98		1,00	
4805	575 659,69	2 179 975,31		1,00	
4804	575 655,88	2 179 975,05		1,00	
4803	575 653,11	2 179 975,01		1,00	
4802	575 650,25	2 179 975,12		1,00	
4801	575 641,80	2 179 975,76		1,00	
4800	575 586,61	2 179 982,36		1,00	
4799	575 585,63	2 179 982,41		1,00	
4798	575 583,58	2 179 982,32		1,00	
4797	575 574,35	2 179 981,50		1,00	
4796	575 560,20	2 179 980,98		1,00	
4795	575 557,32	2 179 980,95		1,00	
4794	575 554,43	2 179 981,01		1,00	
4793	575 551,60	2 179 981,28		1,00	
4792	575 548,68	2 179 981,69		1,00	
4791	575 545,99	2 179 982,34		1,00	
4790	575 540,11	2 179 984,09		1,00	
4789	575 537,43	2 179 985,08		1,00	
4788	575 535,82	2 179 985,87		1,00	
4787	575 530,74	2 179 992,52		1,00	
4786	575 528,13	2 179 992,51		1,00	
4785	575 525,64	2 179 992,63		1,00	
4784	575 519,04	2 179 993,74		1,00	
4783	575 514,77	2 179 994,71		1,00	
4782	575 512,41	2 179 994,95		1,00	
4781	575 509,88	2 179 995,03		1,00	
4780	575 507,56	2 179 994,87		1,00	
4779	575 505,00	2 179 994,75		1,00	
4778	575 501,78	2 179 994,50		1,00	
4777	575 500,81	2 179 994,50		1,00	
4776	575 499,59	2 179 994,63		1,00	
4775	575 497,72	2 179 994,94		1,00	
4774	575 496,08	2 179 995,25		1,00	
4773	575 494,56	2 179 995,48		1,00	
4772	575 493,50	2 179 995,57		1,00	
4771	575 492,21	2 179 995,60		1,00	
4770	575 490,27	2 179 995,50		1,00	
4769	575 488,89	2 179 995,34	1,00		
4768	575 487,81	2 179 995,18	1,00		
4767	575 485,20	2 179 994,67	1,00		
4766	575 480,80	2 179 993,40	1,00		
4765	575 479,86	2 179 993,16	1,00		

## Раздел 2

Сведения о местоположении границ объекта					
1	2	3	4	5	6
4764	575 476,14	2 179 992,34	Картометрический метод	1,00	—
4763	575 475,26	2 179 992,11		1,00	
4762	575 474,53	2 179 992,01		1,00	
4761	575 472,56	2 179 991,90		1,00	
4760	575 471,08	2 179 991,94		1,00	
4759	575 469,46	2 179 992,18		1,00	
4758	575 464,81	2 179 993,23		1,00	
4757	575 463,51	2 179 993,57		1,00	
4756	575 459,43	2 179 994,49		1,00	
4755	575 451,03	2 179 995,63		1,00	
4754	575 442,43	2 179 996,06		1,00	
4753	575 429,43	2 179 995,80		1,00	
4752	575 425,09	2 179 995,87		1,00	
4751	575 421,47	2 179 995,73		1,00	
4750	575 417,17	2 179 995,82		1,00	
4749	575 413,09	2 179 996,14		1,00	
4748	575 409,16	2 179 996,58		1,00	
4747	575 397,93	2 179 998,74		1,00	
4746	575 395,98	2 179 998,92		1,00	
4745	575 391,42	2 179 998,94		1,00	
4744	575 385,26	2 179 998,61		1,00	
4743	575 381,28	2 179 998,59		1,00	
4742	575 373,61	2 179 998,22		1,00	
4741	575 369,75	2 179 998,13		1,00	
4740	575 365,86	2 179 997,96		1,00	
4739	575 361,96	2 179 997,96		1,00	
4738	575 359,73	2 179 997,86		1,00	
4737	575 353,66	2 179 997,78		1,00	
4736	575 350,22	2 179 997,96		1,00	
4735	575 345,04	2 179 997,95		1,00	
4734	575 339,51	2 179 998,21		1,00	
4733	575 332,19	2 179 998,40		1,00	
4732	575 324,95	2 179 999,03		1,00	
4731	575 322,30	2 179 999,32		1,00	
4730	575 318,11	2 179 999,54		1,00	
4729	575 315,24	2 179 999,83		1,00	
4728	575 313,75	2 180 000,11		1,00	
4727	575 312,70	2 180 000,25		1,00	
4726	575 310,23	2 180 000,45		1,00	
4725	575 308,68	2 180 000,66		1,00	
4724	575 305,15	2 180 000,97		1,00	
4723	575 286,04	2 180 003,75		1,00	
4722	575 282,07	2 180 004,07		1,00	
4721	575 278,16	2 180 004,50		1,00	
4720	575 274,22	2 180 004,83		1,00	
4719	575 272,16	2 180 005,18		1,00	
4718	575 270,30	2 180 005,66		1,00	
4717	575 266,08	2 180 007,07	1,00		
4716	575 263,85	2 180 008,02	1,00		
4715	575 262,43	2 180 008,54	1,00		
4714	575 261,73	2 180 008,88	1,00		
4713	575 257,74	2 180 010,38	1,00		
4712	575 254,60	2 180 011,28	1,00		
4711	575 253,73	2 180 011,69	1,00		
4710	575 253,34	2 180 011,48	1,00		



## Раздел 2

Сведения о местоположении границ объекта					
1	2	3	4	5	6
4709	575 252,52	2 180 011,62	Картометрический метод	1,00	—
4708	575 251,41	2 180 011,61		1,00	
4707	575 250,39	2 180 011,38		1,00	
4706	575 249,39	2 180 010,84		1,00	
4705	575 246,41	2 180 008,68		1,00	
4704	575 244,90	2 180 007,78		1,00	
4703	575 243,21	2 180 006,99		1,00	
4702	575 241,94	2 180 006,63		1,00	
4701	575 240,49	2 180 006,37		1,00	
4700	575 238,68	2 180 006,27		1,00	
4699	575 234,90	2 180 006,30		1,00	
4698	575 225,46	2 180 007,15		1,00	
4697	575 222,83	2 180 007,53		1,00	
4696	575 218,47	2 180 008,41		1,00	
4695	575 216,26	2 180 009,12		1,00	
4694	575 209,32	2 180 011,69		1,00	
4693	575 205,04	2 180 013,62		1,00	
4692	575 201,96	2 180 015,33		1,00	
4691	575 199,23	2 180 016,63		1,00	
4690	575 197,67	2 180 017,11		1,00	
4689	575 196,63	2 180 017,29		1,00	
4688	575 194,54	2 180 017,54		1,00	
4687	575 187,98	2 180 017,51		1,00	
4686	575 181,44	2 180 016,98		1,00	
4685	575 176,44	2 180 016,90		1,00	
4684	575 174,02	2 180 016,97		1,00	
4683	575 168,42	2 180 017,75		1,00	
4682	575 162,67	2 180 018,97		1,00	
4681	575 159,58	2 180 019,44		1,00	
4680	575 158,05	2 180 019,78		1,00	
4679	575 154,11	2 180 020,20		1,00	
4678	575 150,65	2 180 020,30		1,00	
4677	575 142,63	2 180 019,75		1,00	
4676	575 138,51	2 180 019,71		1,00	
4675	575 134,71	2 180 019,88		1,00	
4674	575 129,78	2 180 019,75		1,00	
4673	575 120,83	2 180 020,53		1,00	
4672	575 114,59	2 180 021,42		1,00	
4671	575 108,01	2 180 022,66		1,00	
4670	575 102,13	2 180 023,31		1,00	
4669	575 096,90	2 180 024,05		1,00	
4668	575 092,30	2 180 024,41		1,00	
4667	575 086,22	2 180 025,07		1,00	
4666	575 078,47	2 180 025,66		1,00	
4665	575 075,66	2 180 026,06		1,00	
4664	575 072,09	2 180 026,27		1,00	
4663	575 062,14	2 180 027,36		1,00	
4662	575 061,76	2 180 027,49		1,00	
4661	575 056,09	2 180 028,03		1,00	
4660	575 048,16	2 180 028,60		1,00	
4659	575 047,08	2 180 028,78	1,00		
4658	575 040,18	2 180 029,49	1,00		
4657	575 035,59	2 180 029,59	1,00		
4656	575 032,83	2 180 029,80	1,00		
4655	575 029,44	2 180 029,76	1,00		

## Раздел 2

Сведения о местоположении границ объекта					
1	2	3	4	5	6
4654	575 022,75	2 180 030,02	Картометрический метод	1,00	—
4653	575 019,16	2 180 030,30		1,00	
4652	575 010,73	2 180 031,48		1,00	
4651	575 009,60	2 180 031,54		1,00	
4650	575 005,92	2 180 031,99		1,00	
4649	575 004,44	2 180 031,98		1,00	
4648	574 998,11	2 180 031,13		1,00	
4647	574 994,87	2 180 030,84		1,00	
4646	574 992,24	2 180 030,35		1,00	
4645	574 991,10	2 180 030,24		1,00	
4644	574 988,23	2 180 029,78		1,00	
4643	574 987,38	2 180 029,82		1,00	
4642	574 983,06	2 180 029,49		1,00	
4641	574 980,51	2 180 029,40		1,00	
4640	574 978,75	2 180 029,46		1,00	
4639	574 973,51	2 180 029,27		1,00	
4638	574 971,70	2 180 029,31		1,00	
4637	574 967,97	2 180 029,66		1,00	
4636	574 966,06	2 180 029,64		1,00	
4635	574 961,15	2 180 029,89		1,00	
4634	574 958,69	2 180 029,84		1,00	
4633	574 956,05	2 180 029,93		1,00	
4632	574 954,18	2 180 030,16		1,00	
4631	574 946,69	2 180 030,84		1,00	
4630	574 944,99	2 180 031,12		1,00	
4629	574 941,05	2 180 031,99		1,00	
4628	574 936,93	2 180 032,65		1,00	
4627	574 931,71	2 180 033,87		1,00	
4626	574 924,80	2 180 035,21		1,00	
4625	574 916,06	2 180 037,33		1,00	
4624	574 911,02	2 180 038,25		1,00	
4623	574 908,04	2 180 038,94		1,00	
4622	574 905,24	2 180 039,46		1,00	
4621	574 903,55	2 180 039,68		1,00	
4620	574 897,70	2 180 040,83		1,00	
4619	574 896,15	2 180 040,97		1,00	
4618	574 894,90	2 180 040,85		1,00	
4617	574 890,64	2 180 039,78		1,00	
4616	574 887,88	2 180 038,96		1,00	
4615	574 885,18	2 180 038,47		1,00	
4614	574 881,81	2 180 038,07		1,00	
4613	574 880,98	2 180 038,05		1,00	
4612	574 879,52	2 180 038,24		1,00	
4611	574 878,82	2 180 038,43		1,00	
4610	574 876,64	2 180 038,78		1,00	
4609	574 872,74	2 180 039,59		1,00	
4608	574 870,72	2 180 040,15	1,00		
4607	574 864,02	2 180 043,27	1,00		
4606	574 857,69	2 180 046,69	1,00		
4605	574 855,70	2 180 047,40	1,00		
4604	574 855,03	2 180 047,56	1,00		
4603	574 853,89	2 180 047,66	1,00		
4602	574 847,99	2 180 047,77	1,00		
4601	574 843,75	2 180 047,53	1,00		
4600	574 841,55	2 180 047,53	1,00		

## Раздел 2

Сведения о местоположении границ объекта					
1	2	3	4	5	6
4599	574 838,54	2 180 047,69	Картометрический метод	1,00	—
4598	574 834,29	2 180 047,48		1,00	
4597	574 829,88	2 180 046,97		1,00	
4596	574 827,17	2 180 046,94		1,00	
4595	574 817,41	2 180 046,58		1,00	
4594	574 812,86	2 180 046,88		1,00	
4593	574 810,11	2 180 046,83		1,00	
4592	574 804,44	2 180 046,59		1,00	
4591	574 802,75	2 180 046,67		1,00	
4590	574 797,90	2 180 046,61		1,00	
4589	574 792,94	2 180 046,80		1,00	
4588	574 790,07	2 180 046,75		1,00	
4587	574 785,24	2 180 046,16		1,00	
4586	574 780,22	2 180 045,86		1,00	
4585	574 773,82	2 180 045,16		1,00	
4584	574 768,55	2 180 045,00		1,00	
4583	574 768,48	2 180 044,76		1,00	
4582	574 767,98	2 180 044,69		1,00	
4581	574 764,65	2 180 044,56		1,00	
4580	574 761,08	2 180 044,18		1,00	
4579	574 760,10	2 180 043,97		1,00	
4578	574 758,40	2 180 043,57		1,00	
4577	574 758,19	2 180 043,18		1,00	
4576	574 755,74	2 180 042,25		1,00	
4575	574 752,42	2 180 041,12		1,00	
4574	574 745,45	2 180 039,46		1,00	
4573	574 743,75	2 180 039,17		1,00	
4572	574 741,27	2 180 039,00		1,00	
4571	574 739,41	2 180 038,91		1,00	
4570	574 735,90	2 180 038,82		1,00	
4569	574 734,51	2 180 038,85		1,00	
4568	574 732,38	2 180 038,85		1,00	
4567	574 731,17	2 180 038,77		1,00	
4566	574 729,61	2 180 038,63		1,00	
4565	574 726,79	2 180 038,02		1,00	
4564	574 724,89	2 180 037,57		1,00	
4563	574 722,59	2 180 036,76		1,00	
4562	574 721,54	2 180 036,26		1,00	
4561	574 719,84	2 180 035,28		1,00	
4560	574 718,15	2 180 034,25		1,00	
4559	574 716,70	2 180 033,13		1,00	
4558	574 716,17	2 180 032,87		1,00	
4557	574 715,44	2 180 032,32		1,00	
4556	574 714,14	2 180 031,51		1,00	
4555	574 710,83	2 180 030,16		1,00	
4554	574 708,39	2 180 029,05	1,00		
4553	574 707,19	2 180 028,30	1,00		
4552	574 706,15	2 180 027,60	1,00		
4551	574 705,13	2 180 026,74	1,00		
4550	574 704,44	2 180 025,83	1,00		
4549	574 703,98	2 180 025,66	1,00		
4548	574 704,04	2 180 025,22	1,00		
4547	574 703,39	2 180 024,21	1,00		
4546	574 702,15	2 180 021,89	1,00		
4545	574 701,49	2 180 020,80	1,00		

## Раздел 2

Сведения о местоположении границ объекта					
1	2	3	4	5	6
4544	574 700,60	2 180 019,67	Картометрический метод	1,00	—
4543	574 699,22	2 180 018,25		1,00	
4542	574 698,38	2 180 017,48		1,00	
4541	574 698,08	2 180 016,90		1,00	
4540	574 697,95	2 180 016,19		1,00	
4539	574 697,88	2 180 015,85		1,00	
4538	574 701,11	2 179 991,81		1,00	
4537	574 702,21	2 179 986,47		1,00	
4536	574 703,64	2 179 981,36		1,00	
4535	574 704,24	2 179 979,47		1,00	
4534	574 705,43	2 179 975,98		1,00	
4533	574 705,78	2 179 974,31		1,00	
4532	574 706,30	2 179 970,53		1,00	
4531	574 706,79	2 179 967,64		1,00	
4530	574 707,01	2 179 966,04		1,00	
4529	574 707,09	2 179 964,85		1,00	
4528	574 707,07	2 179 963,89		1,00	
4527	574 706,92	2 179 963,08		1,00	
4526	574 706,67	2 179 962,15		1,00	
4525	574 706,59	2 179 961,04		1,00	
4524	574 706,76	2 179 959,74		1,00	
4523	574 706,83	2 179 958,84		1,00	
4522	574 706,90	2 179 957,55		1,00	
4521	574 706,92	2 179 956,88		1,00	
4520	574 706,89	2 179 956,61		1,00	
4519	574 706,59	2 179 955,24		1,00	
4518	574 706,44	2 179 953,62		1,00	
4517	574 706,47	2 179 952,27		1,00	
4516	574 706,50	2 179 951,67		1,00	
4515	574 706,63	2 179 950,34		1,00	
4514	574 707,42	2 179 948,36		1,00	
4513	574 708,28	2 179 946,68		1,00	
4512	574 709,75	2 179 944,75		1,00	
4511	574 710,38	2 179 943,30		1,00	
4510	574 710,86	2 179 941,63		1,00	
4509	574 712,04	2 179 935,91		1,00	
4508	574 712,44	2 179 933,00		1,00	
4507	574 712,60	2 179 930,69		1,00	
4506	574 712,51	2 179 927,24		1,00	
4505	574 712,65	2 179 923,85		1,00	
4504	574 712,97	2 179 922,59		1,00	
4503	574 713,16	2 179 921,95		1,00	
4502	574 713,72	2 179 921,10		1,00	
4501	574 714,18	2 179 920,82		1,00	
4500	574 714,61	2 179 920,66		1,00	
4499	574 715,88	2 179 920,67		1,00	
4498	574 716,82	2 179 920,86		1,00	
4497	574 717,61	2 179 921,17		1,00	
4496	574 718,29	2 179 921,53		1,00	
4495	574 719,36	2 179 922,34	1,00		
4494	574 720,91	2 179 924,37	1,00		
4493	574 721,46	2 179 925,03	1,00		
4492	574 722,79	2 179 925,93	1,00		
4491	574 724,09	2 179 926,50	1,00		
4490	574 725,93	2 179 927,25	1,00		

## Раздел 2

Сведения о местоположении границ объекта					
1	2	3	4	5	6
4489	574 730,00	2 179 928,59	Картометрический метод	1,00	—
4488	574 731,08	2 179 929,14		1,00	
4487	574 731,88	2 179 929,71		1,00	
4486	574 732,68	2 179 930,83		1,00	
4485	574 733,57	2 179 932,42		1,00	
4484	574 734,57	2 179 934,08		1,00	
4483	574 735,38	2 179 934,89		1,00	
4482	574 736,12	2 179 935,47		1,00	
4481	574 737,08	2 179 935,70		1,00	
4480	574 737,90	2 179 935,78		1,00	
4479	574 738,80	2 179 935,61		1,00	
4478	574 740,03	2 179 935,12		1,00	
4477	574 742,50	2 179 932,85		1,00	
4476	574 743,58	2 179 932,01		1,00	
4475	574 744,54	2 179 931,66		1,00	
4474	574 745,29	2 179 931,48		1,00	
4473	574 746,64	2 179 931,26		1,00	
4472	574 748,78	2 179 931,35		1,00	
4471	574 749,80	2 179 931,18		1,00	
4470	574 750,95	2 179 930,82		1,00	
4469	574 752,56	2 179 930,04		1,00	
4468	574 753,73	2 179 929,19		1,00	
4467	574 758,67	2 179 923,33		1,00	
4466	574 760,25	2 179 921,83		1,00	
4465	574 761,74	2 179 920,97		1,00	
4464	574 762,52	2 179 920,55		1,00	
4463	574 763,36	2 179 920,47		1,00	
4462	574 764,69	2 179 920,43		1,00	
4461	574 765,66	2 179 920,57		1,00	
4460	574 766,34	2 179 920,46		1,00	
4459	574 766,73	2 179 920,31		1,00	
4458	574 767,51	2 179 919,69		1,00	
4457	574 768,19	2 179 918,90		1,00	
4456	574 769,25	2 179 917,17		1,00	
4455	574 769,89	2 179 915,41		1,00	
4454	574 770,35	2 179 913,36		1,00	
4453	574 770,91	2 179 909,65		1,00	
4452	574 771,29	2 179 907,84		1,00	
4451	574 771,87	2 179 906,62		1,00	
4450	574 772,50	2 179 906,12		1,00	
4449	574 773,08	2 179 905,94		1,00	
4448	574 774,50	2 179 905,87		1,00	
4447	574 775,91	2 179 905,97		1,00	
4446	574 777,00	2 179 906,13	1,00		
4445	574 778,62	2 179 906,70	1,00		
4444	574 779,85	2 179 907,16	1,00		
4443	574 781,99	2 179 908,17	1,00		
4442	574 785,22	2 179 909,90	1,00		
4441	574 788,50	2 179 911,95	1,00		
4440	574 789,97	2 179 913,26	1,00		
4439	574 791,83	2 179 915,15	1,00		
4438	574 792,67	2 179 916,20	1,00		
4437	574 794,10	2 179 918,11	1,00		
4436	574 794,72	2 179 919,00	1,00		
4435	574 795,67	2 179 920,20	1,00		

## Раздел 2

Сведения о местоположении границ объекта					
1	2	3	4	5	6
4434	574 796,52	2 179 920,95	Картометрический метод	1,00	—
4433	574 797,68	2 179 921,55		1,00	
4432	574 799,24	2 179 922,29		1,00	
4431	574 803,18	2 179 923,53		1,00	
4430	574 804,61	2 179 923,86		1,00	
4429	574 806,20	2 179 924,05		1,00	
4428	574 809,26	2 179 924,10		1,00	
4427	574 815,15	2 179 924,54		1,00	
4426	574 820,60	2 179 925,20		1,00	
4425	574 823,46	2 179 925,89		1,00	
4424	574 824,05	2 179 926,14		1,00	
4423	574 828,32	2 179 927,62		1,00	
4422	574 829,22	2 179 927,76		1,00	
4421	574 829,82	2 179 927,84		1,00	
4420	574 830,53	2 179 927,77		1,00	
4419	574 831,15	2 179 927,53		1,00	
4418	574 831,91	2 179 927,02		1,00	
4417	574 833,47	2 179 925,59		1,00	
4416	574 835,32	2 179 924,06		1,00	
4415	574 836,69	2 179 923,19		1,00	
4414	574 837,57	2 179 922,70		1,00	
4413	574 838,54	2 179 922,38		1,00	
4412	574 839,40	2 179 922,18		1,00	
4411	574 839,97	2 179 922,20		1,00	
4410	574 840,73	2 179 922,39		1,00	
4409	574 841,70	2 179 922,79		1,00	
4408	574 842,82	2 179 923,37		1,00	
4407	574 844,93	2 179 924,65		1,00	
4406	574 846,35	2 179 925,42		1,00	
4405	574 853,27	2 179 928,65		1,00	
4404	574 854,47	2 179 929,29		1,00	
4403	574 858,59	2 179 930,87		1,00	
4402	574 859,56	2 179 931,08		1,00	
4401	574 860,60	2 179 931,16		1,00	
4400	574 863,04	2 179 930,70		1,00	
4399	574 866,29	2 179 929,95		1,00	
4398	574 869,57	2 179 928,96		1,00	
4397	574 870,88	2 179 928,42		1,00	
4396	574 875,93	2 179 927,04		1,00	
4395	574 878,93	2 179 926,71		1,00	
4394	574 882,01	2 179 926,47		1,00	
4393	574 888,12	2 179 926,66		1,00	
4392	574 890,34	2 179 926,62		1,00	
4391	574 891,68	2 179 926,78	1,00		
4390	574 894,83	2 179 927,22	1,00		
4389	574 897,99	2 179 927,79	1,00		
4388	574 901,12	2 179 928,25	1,00		
4387	574 904,24	2 179 928,77	1,00		
4386	574 907,37	2 179 929,13	1,00		
4385	574 910,69	2 179 929,66	1,00		
4384	574 912,33	2 179 929,82	1,00		
4383	574 914,16	2 179 930,05	1,00		
4382	574 916,43	2 179 930,13	1,00		
4381	574 918,82	2 179 930,82	1,00		
4380	574 920,81	2 179 933,27	1,00		

## Раздел 2

Сведения о местоположении границ объекта					
1	2	3	4	5	6
4379	574 921,30	2 179 933,85	Картометрический метод	1,00	—
4378	574 922,16	2 179 934,46		1,00	
4377	574 923,15	2 179 934,89		1,00	
4376	574 924,30	2 179 935,23		1,00	
4375	574 925,77	2 179 935,55		1,00	
4374	574 926,90	2 179 935,76		1,00	
4373	574 928,94	2 179 935,64		1,00	
4372	574 930,15	2 179 935,24		1,00	
4371	574 932,42	2 179 934,09		1,00	
4370	574 934,79	2 179 932,53		1,00	
4369	574 937,43	2 179 930,92		1,00	
4368	574 938,35	2 179 930,43		1,00	
4367	574 941,06	2 179 929,26		1,00	
4366	574 942,18	2 179 928,83		1,00	
4365	574 944,95	2 179 928,11		1,00	
4364	574 947,41	2 179 927,72		1,00	
4363	574 948,28	2 179 927,66		1,00	
4362	574 954,17	2 179 927,55		1,00	
4361	574 955,13	2 179 927,42		1,00	
4360	574 955,84	2 179 927,26		1,00	
4359	574 956,54	2 179 926,97		1,00	
4358	574 957,83	2 179 927,08		1,00	
4357	574 961,91	2 179 926,61		1,00	
4356	574 966,81	2 179 926,15		1,00	
4355	574 972,72	2 179 928,58		1,00	
4354	574 972,92	2 179 929,05		1,00	
4353	574 973,59	2 179 929,93		1,00	
4352	574 974,56	2 179 930,75		1,00	
4351	574 975,50	2 179 931,21		1,00	
4350	574 976,72	2 179 931,64		1,00	
4349	574 978,02	2 179 932,03		1,00	
4348	574 979,82	2 179 932,35		1,00	
4347	574 982,72	2 179 932,59		1,00	
4346	574 984,79	2 179 932,58		1,00	
4345	574 986,93	2 179 932,41		1,00	
4344	574 988,98	2 179 932,09		1,00	
4343	574 992,88	2 179 931,09		1,00	
4342	574 994,25	2 179 930,70		1,00	
4341	574 995,92	2 179 930,36		1,00	
4340	574 997,07	2 179 930,06		1,00	
4339	575 000,31	2 179 929,44		1,00	
4338	575 001,60	2 179 929,16		1,00	
4337	575 005,46	2 179 928,20		1,00	
4336	575 009,30	2 179 927,36	1,00		
4335	575 013,00	2 179 926,21	1,00		
4334	575 014,67	2 179 925,60	1,00		
4333	575 021,30	2 179 923,65	1,00		
4332	575 023,37	2 179 922,46	1,00		
4331	575 025,89	2 179 921,19	1,00		
4330	575 027,68	2 179 920,50	1,00		
4329	575 030,50	2 179 919,60	1,00		
4328	575 030,81	2 179 919,51	1,00		
4327	575 032,70	2 179 919,12	1,00		
4326	575 034,91	2 179 918,90	1,00		
4325	575 037,32	2 179 919,10	1,00		

## Раздел 2

Сведения о местоположении границ объекта					
1	2	3	4	5	6
4324	575 040,09	2 179 919,09	Картометрический метод	1,00	—
4323	575 041,50	2 179 918,89		1,00	
4322	575 044,10	2 179 918,26		1,00	
4321	575 046,23	2 179 917,94		1,00	
4320	575 047,31	2 179 917,56		1,00	
4319	575 052,22	2 179 916,38		1,00	
4318	575 053,38	2 179 916,38		1,00	
4317	575 054,55	2 179 916,55		1,00	
4316	575 057,09	2 179 917,25		1,00	
4315	575 058,22	2 179 917,38		1,00	
4314	575 058,93	2 179 917,35		1,00	
4313	575 060,24	2 179 917,23		1,00	
4312	575 062,15	2 179 916,83		1,00	
4311	575 065,44	2 179 916,24		1,00	
4310	575 067,27	2 179 916,04		1,00	
4309	575 069,26	2 179 915,98		1,00	
4308	575 072,78	2 179 916,24		1,00	
4307	575 075,62	2 179 916,56		1,00	
4306	575 081,24	2 179 916,67		1,00	
4305	575 085,54	2 179 916,47		1,00	
4304	575 087,15	2 179 916,13		1,00	
4303	575 089,70	2 179 915,03		1,00	
4302	575 092,01	2 179 914,32		1,00	
4301	575 093,12	2 179 914,17		1,00	
4300	575 094,52	2 179 914,15		1,00	
4299	575 095,75	2 179 914,33		1,00	
4298	575 098,45	2 179 914,94		1,00	
4297	575 099,89	2 179 915,01		1,00	
4296	575 106,17	2 179 914,57		1,00	
4295	575 113,50	2 179 913,68		1,00	
4294	575 117,01	2 179 913,36		1,00	
4293	575 118,70	2 179 913,11		1,00	
4292	575 121,03	2 179 912,96		1,00	
4291	575 128,06	2 179 912,21		1,00	
4290	575 135,57	2 179 910,96		1,00	
4289	575 136,31	2 179 910,63		1,00	
4288	575 138,28	2 179 910,10		1,00	
4287	575 140,85	2 179 910,20		1,00	
4286	575 141,99	2 179 910,70		1,00	
4285	575 143,26	2 179 910,83		1,00	
4284	575 145,40	2 179 910,70		1,00	
4283	575 149,40	2 179 910,85		1,00	
4282	575 150,96	2 179 911,05		1,00	
4281	575 154,11	2 179 911,05		1,00	
4280	575 156,80	2 179 910,90		1,00	
4279	575 158,70	2 179 910,48		1,00	
4278	575 160,40	2 179 910,02		1,00	
4277	575 162,94	2 179 909,11	1,00		
4276	575 164,76	2 179 908,30	1,00		
4275	575 166,42	2 179 907,29	1,00		
4274	575 167,68	2 179 906,70	1,00		
4273	575 169,43	2 179 906,21	1,00		
4272	575 170,74	2 179 906,16	1,00		
4271	575 171,88	2 179 906,37	1,00		
4270	575 174,14	2 179 907,13	1,00		



## Раздел 2

Сведения о местоположении границ объекта					
1	2	3	4	5	6
4269	575 175,61	2 179 907,24	Картометрический метод	1,00	—
4268	575 178,82	2 179 907,29		1,00	
4267	575 183,54	2 179 907,84		1,00	
4266	575 184,56	2 179 907,87		1,00	
4265	575 185,62	2 179 907,87		1,00	
4264	575 187,61	2 179 907,46		1,00	
4263	575 188,78	2 179 906,95		1,00	
4262	575 190,08	2 179 906,08		1,00	
4261	575 191,82	2 179 905,47		1,00	
4260	575 193,16	2 179 905,42		1,00	
4259	575 194,43	2 179 905,62		1,00	
4258	575 195,78	2 179 906,18		1,00	
4257	575 197,86	2 179 907,27		1,00	
4256	575 199,77	2 179 907,84		1,00	
4255	575 200,69	2 179 907,99		1,00	
4254	575 202,71	2 179 907,99		1,00	
4253	575 207,21	2 179 907,37		1,00	
4252	575 209,17	2 179 906,79		1,00	
4251	575 213,18	2 179 904,82		1,00	
4250	575 215,27	2 179 903,86		1,00	
4249	575 218,52	2 179 903,23		1,00	
4248	575 220,12	2 179 903,08		1,00	
4247	575 232,20	2 179 902,40		1,00	
4246	575 235,33	2 179 901,94		1,00	
4245	575 237,40	2 179 901,49		1,00	
4244	575 240,03	2 179 900,72		1,00	
4243	575 243,29	2 179 899,48		1,00	
4242	575 245,91	2 179 898,77		1,00	
4241	575 247,23	2 179 898,64		1,00	
4240	575 250,31	2 179 898,67		1,00	
4239	575 252,53	2 179 898,89		1,00	
4238	575 254,34	2 179 899,38		1,00	
4237	575 257,10	2 179 900,58		1,00	
4236	575 259,25	2 179 901,26		1,00	
4235	575 261,70	2 179 901,53		1,00	
4234	575 265,73	2 179 901,53		1,00	
4233	575 266,51	2 179 901,28		1,00	
4232	575 270,10	2 179 900,95		1,00	
4231	575 273,47	2 179 900,77		1,00	
4230	575 276,27	2 179 900,78		1,00	
4229	575 277,66	2 179 900,66		1,00	
4228	575 279,38	2 179 900,71		1,00	
4227	575 282,46	2 179 900,59	1,00		
4226	575 285,55	2 179 900,30	1,00		
4225	575 288,50	2 179 899,91	1,00		
4224	575 290,67	2 179 899,89	1,00		
4223	575 303,00	2 179 899,36	1,00		
4222	575 305,85	2 179 899,00	1,00		
4221	575 308,69	2 179 898,58	1,00		
4220	575 326,58	2 179 895,12	1,00		
4219	575 329,60	2 179 894,63	1,00		
4218	575 335,57	2 179 893,54	1,00		
4217	575 338,51	2 179 892,92	1,00		
4216	575 341,40	2 179 892,13	1,00		
4215	575 342,54	2 179 891,36	1,00		

## Раздел 2

Сведения о местоположении границ объекта					
1	2	3	4	5	6
4214	575 343,02	2 179 890,97	Картометрический метод	1,00	—
4213	575 343,49	2 179 890,28		1,00	
4212	575 344,24	2 179 888,08		1,00	
4211	575 344,87	2 179 887,18		1,00	
4210	575 345,52	2 179 886,62		1,00	
4209	575 346,36	2 179 886,63		1,00	
4208	575 347,07	2 179 886,77		1,00	
4207	575 347,69	2 179 886,99		1,00	
4206	575 348,69	2 179 887,69		1,00	
4205	575 349,09	2 179 888,39		1,00	
4204	575 349,74	2 179 889,22		1,00	
4203	575 350,34	2 179 889,69		1,00	
4202	575 351,33	2 179 890,14		1,00	
4201	575 357,11	2 179 893,02		1,00	
4200	575 357,68	2 179 893,12		1,00	
4199	575 373,53	2 179 891,25		1,00	
4198	575 387,14	2 179 890,61		1,00	
4197	575 389,49	2 179 890,36		1,00	
4196	575 395,75	2 179 889,99		1,00	
4195	575 407,34	2 179 888,97		1,00	
4194	575 410,71	2 179 888,55		1,00	
4193	575 414,49	2 179 887,95		1,00	
4192	575 416,65	2 179 887,38		1,00	
4191	575 416,87	2 179 887,18		1,00	
4190	575 417,69	2 179 887,05		1,00	
4189	575 418,62	2 179 887,20		1,00	
4188	575 419,49	2 179 887,53		1,00	
4187	575 419,98	2 179 887,81		1,00	
4186	575 425,82	2 179 887,64		1,00	
4185	575 444,52	2 179 886,45		1,00	
4184	575 450,84	2 179 885,88		1,00	
4183	575 463,25	2 179 885,77		1,00	
4182	575 469,40	2 179 885,43		1,00	
4181	575 475,57	2 179 884,93		1,00	
4180	575 487,90	2 179 883,51		1,00	
4179	575 494,00	2 179 882,43		1,00	
4178	575 511,98	2 179 877,80		1,00	
4177	575 513,99	2 179 877,15		1,00	
4176	575 514,73	2 179 877,12		1,00	
4175	575 526,57	2 179 877,54		1,00	
4174	575 557,51	2 179 877,40		1,00	
4173	575 564,42	2 179 877,12		1,00	
4172	575 568,16	2 179 876,63		1,00	
4171	575 570,43	2 179 876,16		1,00	
4170	575 600,53	2 179 869,16		1,00	
4169	575 601,84	2 179 868,98		1,00	
4168	575 602,97	2 179 868,86		1,00	
4167	575 662,02	2 179 865,02		1,00	
4166	575 686,67	2 179 861,65		1,00	
4165	575 697,63	2 179 860,59		1,00	
4164	575 699,76	2 179 860,32	1,00		
4163	575 708,61	2 179 859,50	1,00		
4162	575 713,05	2 179 859,00	1,00		
4161	575 722,02	2 179 858,32	1,00		
4160	575 747,95	2 179 857,43	1,00		

## Раздел 2

Сведения о местоположении границ объекта					
1	2	3	4	5	6
4159	575 752,22	2 179 857,17	Картометрический метод	1,00	—
4158	575 759,42	2 179 856,13		1,00	
4157	575 761,68	2 179 855,72		1,00	
4156	575 764,99	2 179 855,24		1,00	
4155	575 766,29	2 179 854,84		1,00	
4154	575 767,82	2 179 854,01		1,00	
4153	575 772,38	2 179 853,01		1,00	
4152	575 795,91	2 179 852,42		1,00	
4151	575 800,64	2 179 852,48		1,00	
4150	575 806,26	2 179 852,80		1,00	
4149	575 813,78	2 179 852,17		1,00	
4148	575 816,11	2 179 851,79		1,00	
4147	575 820,47	2 179 850,76		1,00	
4146	575 824,33	2 179 850,20		1,00	
4145	575 828,31	2 179 850,11		1,00	
4144	575 839,52	2 179 850,87		1,00	
4143	575 844,60	2 179 850,73		1,00	
4142	575 856,22	2 179 850,94		1,00	
4141	575 865,64	2 179 850,45		1,00	
4140	575 868,63	2 179 850,43		1,00	
4139	575 876,83	2 179 849,73		1,00	
4138	575 882,98	2 179 849,40		1,00	
4137	575 890,25	2 179 848,55		1,00	
4136	575 896,41	2 179 848,09		1,00	
4135	575 898,41	2 179 847,81		1,00	
4134	575 924,07	2 179 846,18		1,00	
4133	575 931,88	2 179 845,04		1,00	
4132	575 940,00	2 179 843,43		1,00	
4131	575 944,37	2 179 842,25		1,00	
4130	575 946,56	2 179 841,79		1,00	
4129	575 949,98	2 179 841,29		1,00	
4128	575 956,31	2 179 840,01		1,00	
4127	575 966,77	2 179 838,53		1,00	
4126	575 970,07	2 179 838,22		1,00	
4125	575 974,49	2 179 837,52		1,00	
4124	575 981,48	2 179 837,02		1,00	
4123	575 989,03	2 179 836,81		1,00	
4122	576 003,95	2 179 836,08		1,00	
4121	576 009,28	2 179 835,52		1,00	
4120	576 018,67	2 179 835,48		1,00	
4119	576 020,77	2 179 835,91		1,00	
4118	576 022,23	2 179 836,10	1,00		
4117	576 024,02	2 179 836,04	1,00		
4116	576 025,45	2 179 835,90	1,00		
4115	576 026,88	2 179 835,89	1,00		
4114	576 028,54	2 179 835,93	1,00		
4113	576 029,81	2 179 835,86	1,00		
4112	576 030,50	2 179 835,79	1,00		
4111	576 031,97	2 179 835,50	1,00		
4110	576 034,91	2 179 835,22	1,00		
4109	576 037,00	2 179 835,14	1,00		
4108	576 038,42	2 179 834,97	1,00		
4107	576 039,79	2 179 834,73	1,00		
4106	576 042,69	2 179 834,45	1,00		
4105	576 045,71	2 179 834,44	1,00		

## Раздел 2

Сведения о местоположении границ объекта					
1	2	3	4	5	6
4104	576 047,65	2 179 834,29	Картометрический метод	1,00	—
4103	576 049,06	2 179 834,29		1,00	
4102	576 051,67	2 179 834,11		1,00	
4101	576 052,67	2 179 834,08		1,00	
4100	576 056,45	2 179 834,15		1,00	
4099	576 057,76	2 179 834,11		1,00	
4098	576 061,47	2 179 833,90		1,00	
4097	576 075,71	2 179 833,55		1,00	
4096	576 077,18	2 179 833,47		1,00	
4095	576 078,85	2 179 833,25		1,00	
4094	576 080,32	2 179 833,15		1,00	
4093	576 081,42	2 179 832,92		1,00	
4092	576 083,47	2 179 832,58		1,00	
4091	576 086,33	2 179 831,96		1,00	
4090	576 087,32	2 179 831,72		1,00	
4089	576 087,76	2 179 831,59		1,00	
4088	576 088,48	2 179 831,26		1,00	
4087	576 089,95	2 179 830,72		1,00	
4086	576 090,96	2 179 830,27		1,00	
4085	576 092,46	2 179 829,84		1,00	
4084	576 093,81	2 179 829,58		1,00	
4083	576 094,75	2 179 829,47		1,00	
4082	576 096,18	2 179 829,14		1,00	
4081	576 100,85	2 179 827,79		1,00	
4080	576 104,07	2 179 827,31		1,00	
4079	576 105,18	2 179 827,08		1,00	
4078	576 107,22	2 179 826,56		1,00	
4077	576 108,87	2 179 826,26		1,00	
4076	576 113,96	2 179 825,66		1,00	
4075	576 116,96	2 179 825,58		1,00	
4074	576 118,34	2 179 825,51		1,00	
4073	576 121,55	2 179 825,52		1,00	
4072	576 124,24	2 179 825,44		1,00	
4071	576 126,44	2 179 825,50		1,00	
4070	576 127,34	2 179 825,48		1,00	
4069	576 128,07	2 179 825,38		1,00	
4068	576 129,35	2 179 825,30		1,00	
4067	576 130,56	2 179 825,10		1,00	
4066	576 132,14	2 179 824,90		1,00	
4065	576 135,77	2 179 824,67		1,00	
4064	576 137,13	2 179 824,67		1,00	
4063	576 141,94	2 179 824,43		1,00	
4062	576 143,78	2 179 824,62		1,00	
4061	576 145,60	2 179 824,74		1,00	
4060	576 146,90	2 179 824,56		1,00	
4059	576 148,68	2 179 824,58		1,00	
4058	576 152,82	2 179 824,51		1,00	
4057	576 154,51	2 179 824,52	1,00		
4056	576 158,82	2 179 824,40	1,00		
4055	576 160,73	2 179 824,51	1,00		
4054	576 165,82	2 179 824,01	1,00		
4053	576 167,23	2 179 824,08	1,00		
4052	576 170,64	2 179 823,65	1,00		
4051	576 172,57	2 179 823,56	1,00		
4050	576 174,73	2 179 823,56	1,00		

## Раздел 2

Сведения о местоположении границ объекта					
1	2	3	4	5	6
4049	576 177,19	2 179 823,62	Картометрический метод	1,00	—
4048	576 178,40	2 179 823,50		1,00	
4047	576 181,36	2 179 823,35		1,00	
4046	576 189,38	2 179 822,72		1,00	
4045	576 194,09	2 179 822,10		1,00	
4044	576 195,44	2 179 821,88		1,00	
4043	576 197,27	2 179 821,70		1,00	
4042	576 199,42	2 179 821,59		1,00	
4041	576 200,94	2 179 821,46		1,00	
4040	576 205,76	2 179 820,62		1,00	
4039	576 208,10	2 179 820,41		1,00	
4038	576 213,04	2 179 820,13		1,00	
4037	576 226,99	2 179 818,28		1,00	
4036	576 228,65	2 179 817,91		1,00	
4035	576 231,05	2 179 817,50		1,00	
4034	576 231,43	2 179 817,40		1,00	
4033	576 232,26	2 179 817,29		1,00	
4032	576 233,62	2 179 817,32		1,00	
4031	576 235,60	2 179 817,41		1,00	
4030	576 237,11	2 179 817,37		1,00	
4029	576 240,40	2 179 816,97		1,00	
4028	576 242,04	2 179 816,69		1,00	
4027	576 244,59	2 179 816,37		1,00	
4026	576 248,15	2 179 816,20		1,00	
4025	576 256,45	2 179 815,39		1,00	
4024	576 259,85	2 179 815,17		1,00	
4023	576 261,41	2 179 815,00		1,00	
4022	576 264,01	2 179 814,91		1,00	
4021	576 265,26	2 179 814,72		1,00	
4020	576 266,50	2 179 814,45		1,00	
4019	576 267,37	2 179 814,15		1,00	
4018	576 268,82	2 179 813,61		1,00	
4017	576 269,66	2 179 813,24		1,00	
4016	576 270,34	2 179 813,05		1,00	
4015	576 271,14	2 179 812,57		1,00	
4014	576 273,12	2 179 811,19		1,00	
4013	576 273,63	2 179 810,62		1,00	
4012	576 275,13	2 179 809,10		1,00	
4011	576 276,04	2 179 807,77		1,00	
4010	576 276,60	2 179 806,68		1,00	
4009	576 276,86	2 179 805,81		1,00	
4008	576 277,03	2 179 805,19		1,00	
4007	576 277,07	2 179 804,38		1,00	
4006	576 276,73	2 179 802,56		1,00	
4005	576 276,90	2 179 800,12		1,00	
4004	576 276,86	2 179 798,96		1,00	
4003	576 276,95	2 179 792,83		1,00	
4002	576 277,10	2 179 792,16	1,00		
4001	576 277,31	2 179 791,10	1,00		
4000	576 277,53	2 179 789,75	1,00		
3999	576 277,95	2 179 788,18	1,00		
3998	576 277,92	2 179 786,52	1,00		
3997	576 278,07	2 179 784,87	1,00		
3996	576 278,36	2 179 782,31	1,00		
3995	576 278,26	2 179 778,62	1,00		

## Раздел 2

Сведения о местоположении границ объекта					
1	2	3	4	5	6
3994	576 278,30	2 179 774,78	Картометрический метод	1,00	—
3993	576 278,34	2 179 773,75		1,00	
3992	576 278,34	2 179 772,63		1,00	
3991	576 278,27	2 179 770,80		1,00	
3990	576 278,25	2 179 768,50		1,00	
3989	576 278,29	2 179 766,70		1,00	
3988	576 278,48	2 179 763,73		1,00	
3987	576 278,50	2 179 763,12		1,00	
3986	576 272,03	2 179 748,03		1,00	
3985	576 271,18	2 179 746,38		1,00	
3984	576 260,82	2 179 730,42		1,00	
3983	576 251,51	2 179 704,70		1,00	
3982	576 251,89	2 179 691,07		1,00	
3981	576 239,89	2 179 674,28		1,00	
3980	576 221,38	2 179 627,83		1,00	
3979	576 206,61	2 179 583,26		1,00	
3978	576 204,46	2 179 575,39		1,00	
3977	576 198,97	2 179 576,35		1,00	
3976	576 197,61	2 179 576,76		1,00	
3975	576 196,79	2 179 576,73		1,00	
3974	576 195,74	2 179 576,49		1,00	
3973	576 195,23	2 179 576,17		1,00	
3972	576 194,74	2 179 575,43		1,00	
3971	576 194,39	2 179 574,35		1,00	
3970	576 194,26	2 179 573,24		1,00	
3969	576 194,42	2 179 572,41		1,00	
3968	576 194,75	2 179 571,64		1,00	
3967	576 196,17	2 179 569,88		1,00	
3966	576 197,84	2 179 568,59		1,00	
3965	576 200,10	2 179 567,39		1,00	
3964	576 200,91	2 179 566,91		1,00	
3963	576 202,22	2 179 565,41		1,00	
3962	576 179,36	2 179 497,01		1,00	
3961	576 179,25	2 179 496,56		1,00	
3960	576 176,08	2 179 486,52		1,00	
3959	576 174,79	2 179 482,06		1,00	
3958	576 172,50	2 179 472,09		1,00	
3957	576 171,99	2 179 469,25		1,00	
3956	576 171,25	2 179 466,58		1,00	
3955	576 168,85	2 179 454,30		1,00	
3954	576 166,10	2 179 442,08		1,00	
3953	576 165,70	2 179 440,56		1,00	
3952	576 164,60	2 179 437,37		1,00	
3951	576 164,35	2 179 436,07		1,00	
3950	576 164,30	2 179 435,66		1,00	
3949	576 163,63	2 179 432,92		1,00	
3948	576 157,64	2 179 394,93		1,00	
3947	576 162,18	2 179 351,15	1,00		
3946	576 166,96	2 179 318,07	1,00		
3945	576 153,20	2 179 332,72	1,00		
3944	576 128,74	2 179 361,00	1,00		
3943	576 127,49	2 179 359,67	1,00		
3942	576 115,59	2 179 348,77	1,00		
3941	576 113,91	2 179 347,06	1,00		
3940	576 110,57	2 179 343,66	1,00		

## Раздел 2

Сведения о местоположении границ объекта					
1	2	3	4	5	6
3939	576 109,89	2 179 343,03	Картометрический метод	1,00	—
3938	576 100,11	2 179 355,15		1,00	
3937	576 027,79	2 179 285,05		1,00	
3936	575 970,54	2 179 232,28		1,00	
3935	575 973,48	2 179 228,51		1,00	
3934	575 971,29	2 179 226,40		1,00	
3933	575 957,47	2 179 213,08		1,00	
3932	575 949,90	2 179 222,88		1,00	
3931	575 943,83	2 179 230,16		1,00	
3930	575 938,43	2 179 238,15		1,00	
3929	575 933,75	2 179 242,90		1,00	
3928	575 889,59	2 179 305,12		1,00	
3927	575 840,35	2 179 379,47		1,00	
3926	575 837,55	2 179 382,09		1,00	
3925	575 825,94	2 179 398,42		1,00	
3924	575 826,48	2 179 399,95		1,00	
3923	575 821,87	2 179 405,54		1,00	
3922	575 819,64	2 179 403,79		1,00	
3921	575 814,34	2 179 411,78		1,00	
3920	575 798,02	2 179 444,46		1,00	
3919	575 781,70	2 179 477,05		1,00	
3918	575 771,10	2 179 491,44		1,00	
3917	575 735,13	2 179 534,19		1,00	
3916	575 696,98	2 179 508,50		1,00	
3915	575 670,35	2 179 490,00		1,00	
3914	575 592,07	2 179 428,36		1,00	
3913	575 626,05	2 179 391,26		1,00	
3912	575 607,90	2 179 376,04		1,00	
3911	575 582,77	2 179 354,64		1,00	
3910	575 605,94	2 179 331,55		1,00	
3909	575 620,86	2 179 339,37		1,00	
3908	575 653,05	2 179 302,36		1,00	
3907	575 539,13	2 179 279,05		1,00	
3906	575 522,90	2 179 265,87		1,00	
3905	575 519,79	2 179 263,25		1,00	
3904	575 552,61	2 179 187,52		1,00	
3903	575 535,19	2 179 173,92		1,00	
3902	575 504,47	2 179 185,55		1,00	
3901	575 481,05	2 179 195,44		1,00	
3900	575 463,34	2 179 204,69		1,00	
3899	575 446,33	2 179 210,06		1,00	
3898	575 417,54	2 179 223,25		1,00	
3897	575 390,15	2 179 235,84		1,00	
3896	575 374,79	2 179 204,91		1,00	
3895	575 358,70	2 179 195,92		1,00	
3894	575 347,33	2 179 191,49		1,00	
3893	575 342,08	2 179 190,08		1,00	
3892	575 330,73	2 179 184,26	1,00		
3891	575 315,73	2 179 171,44	1,00		
3890	575 301,28	2 179 157,84	1,00		
3889	575 298,37	2 179 152,17	1,00		
3888	575 313,20	2 179 141,14	1,00		
3887	575 328,04	2 179 130,92	1,00		
3886	575 338,29	2 179 125,82	1,00		
3885	575 348,00	2 179 117,25	1,00		

## Раздел 2

Сведения о местоположении границ объекта					
1	2	3	4	5	6
3884	575 373,26	2 179 098,56	Картометрический метод	1,00	—
3883	575 382,39	2 179 092,57		1,00	
3882	575 373,67	2 179 076,93		1,00	
3881	575 395,86	2 179 058,92		1,00	
3880	575 383,11	2 179 036,21		1,00	
3879	575 221,18	2 178 985,20		1,00	
3878	575 220,45	2 178 984,97		1,00	
3877	575 146,49	2 178 961,60		1,00	
3876	575 105,17	2 178 947,72		1,00	
3875	575 082,09	2 178 941,26		1,00	
3874	575 001,98	2 178 915,64		1,00	
3873	574 927,53	2 178 891,29		1,00	
3872	574 910,32	2 178 885,88		1,00	
3871	574 898,85	2 178 881,97		1,00	
3870	574 900,17	2 178 876,03		1,00	
3869	574 912,07	2 178 835,61		1,00	
3868	574 921,86	2 178 800,80		1,00	
3867	575 011,32	2 178 500,94		1,00	
3866	575 012,41	2 178 497,30		1,00	
3865	575 012,60	2 178 496,65		1,00	
3864	575 015,84	2 178 485,83		1,00	
3863	575 017,03	2 178 481,75		1,00	
3862	574 476,97	2 178 320,95		1,00	
3861	574 405,65	2 178 299,71		1,00	
3860	574 138,38	2 178 224,34		1,00	
3859	574 103,30	2 178 342,00		1,00	
3858	574 103,18	2 178 342,36		1,00	
3857	574 103,34	2 178 342,46		1,00	
3856	574 031,93	2 178 567,30		1,00	
3855	573 971,72	2 178 731,00		1,00	
3854	573 855,88	2 179 073,47		1,00	
3853	573 860,91	2 179 075,74		1,00	
3852	573 876,25	2 179 081,89		1,00	
3851	573 912,82	2 179 097,11		1,00	
3850	573 983,86	2 179 110,88		1,00	
3849	574 015,05	2 179 128,10		1,00	
3848	574 041,41	2 179 197,67		1,00	
3847	574 025,57	2 179 317,62		1,00	
3846	574 009,42	2 179 492,51		1,00	
3845	574 021,09	2 179 493,55		1,00	
3844	574 007,70	2 179 615,02		1,00	
3843	573 992,84	2 179 735,61		1,00	
3842	574 009,73	2 179 836,75		1,00	
3841	573 968,12	2 179 985,23		1,00	
3840	573 869,43	2 180 091,42		1,00	
3839	573 845,09	2 180 132,82		1,00	
3838	573 811,45	2 180 230,73		1,00	
3837	573 503,14	2 180 151,50		1,00	
3836	573 499,38	2 180 150,55		1,00	
3835	573 500,42	2 180 146,78		1,00	
3834	573 493,85	2 180 144,99	1,00		
3833	573 531,98	2 180 039,07	1,00		
3832	573 536,83	2 180 024,76	1,00		
3831	573 277,71	2 179 890,91	1,00		
3830	573 274,95	2 179 899,75	1,00		



## Раздел 2

Сведения о местоположении границ объекта					
1	2	3	4	5	6
3829	573 273,24	2 179 905,45	Картометрический метод	1,00	—
3828	573 250,03	2 179 983,88		1,00	
3827	573 222,96	2 180 075,37		1,00	
3826	573 204,50	2 180 070,66		1,00	
3825	573 190,76	2 180 067,48		1,00	
3824	573 189,58	2 180 071,62		1,00	
3823	573 171,76	2 180 080,48		1,00	
3822	573 169,02	2 180 080,19		1,00	
3821	573 169,03	2 180 082,70		1,00	
3820	573 154,82	2 180 082,70		1,00	
3819	573 120,46	2 180 075,52		1,00	
3818	573 104,87	2 180 072,22		1,00	
3817	573 097,89	2 180 082,49		1,00	
3816	573 096,93	2 180 083,91		1,00	
3815	573 091,74	2 180 078,04		1,00	
3814	573 080,77	2 180 065,55		1,00	
3813	573 071,45	2 180 054,86		1,00	
3812	573 058,60	2 180 039,75		1,00	
3811	573 051,05	2 180 046,03		1,00	
3810	573 037,23	2 180 057,50		1,00	
3809	573 035,96	2 180 058,55		1,00	
3808	573 000,60	2 180 081,17		1,00	
3807	573 002,34	2 180 085,52		1,00	
3806	573 006,76	2 180 091,37		1,00	
3805	573 010,97	2 180 095,90		1,00	
3804	573 018,28	2 180 108,19		1,00	
3803	573 021,17	2 180 113,29		1,00	
3802	573 023,08	2 180 114,42		1,00	
3801	573 024,40	2 180 112,51		1,00	
3800	573 024,94	2 180 109,66		1,00	
3799	573 026,07	2 180 108,13		1,00	
3798	573 028,73	2 180 107,73		1,00	
3797	573 031,21	2 180 109,61		1,00	
3796	573 033,91	2 180 115,10		1,00	
3795	573 039,70	2 180 126,26		1,00	
3794	573 047,98	2 180 140,82		1,00	
3793	573 050,69	2 180 147,44		1,00	
3792	573 052,24	2 180 151,61		1,00	
3791	573 054,35	2 180 154,63		1,00	
3790	573 065,10	2 180 168,98		1,00	
3789	573 073,53	2 180 178,41		1,00	
3788	573 077,55	2 180 182,56		1,00	
3787	573 090,02	2 180 199,18		1,00	
3786	573 099,06	2 180 213,16		1,00	
3785	573 103,33	2 180 225,66		1,00	
3784	573 110,69	2 180 244,03		1,00	
3783	573 115,35	2 180 256,91		1,00	
3782	573 119,42	2 180 266,56	1,00		
3781	573 123,25	2 180 271,28	1,00		
3780	573 131,08	2 180 276,16	1,00		
3779	573 140,81	2 180 282,54	1,00		
3778	573 150,18	2 180 290,45	1,00		
3777	573 160,34	2 180 302,71	1,00		
3776	573 200,92	2 180 343,61	1,00		
3775	573 211,25	2 180 352,84	1,00		

## Раздел 2

Сведения о местоположении границ объекта					
1	2	3	4	5	6
3774	573 220,62	2 180 360,17	Картометрический метод	1,00	—
3773	573 231,87	2 180 366,92		1,00	
3772	573 241,79	2 180 372,54		1,00	
3771	573 253,64	2 180 381,19		1,00	
3770	573 264,12	2 180 385,67		1,00	
3769	573 274,01	2 180 387,68		1,00	
3768	573 283,32	2 180 388,37		1,00	
3767	573 299,07	2 180 386,92		1,00	
3766	573 307,82	2 180 387,61		1,00	
3765	573 321,15	2 180 393,20		1,00	
3764	573 330,88	2 180 398,82		1,00	
3763	573 340,45	2 180 408,24		1,00	
3762	573 357,69	2 180 427,10		1,00	
3761	573 368,79	2 180 438,03		1,00	
3760	573 375,86	2 180 442,92		1,00	
3759	573 390,55	2 180 451,35		1,00	
3758	573 397,04	2 180 455,48		1,00	
3757	573 409,84	2 180 465,44		1,00	
3756	573 414,61	2 180 467,69		1,00	
3755	573 423,17	2 180 469,90		1,00	
3754	573 442,96	2 180 473,92		1,00	
3753	573 454,94	2 180 476,87		1,00	
3752	573 465,61	2 180 480,40		1,00	
3751	573 472,08	2 180 481,68		1,00	
3750	573 479,49	2 180 482,19		1,00	
3749	573 499,59	2 180 478,99		1,00	
3748	573 507,53	2 180 473,99		1,00	
3747	573 511,11	2 180 469,98		1,00	
3746	573 516,23	2 180 468,61		1,00	
3745	573 520,43	2 180 469,44		1,00	
3744	573 520,50	2 180 467,91		1,00	
3743	573 520,86	2 180 466,14		1,00	
3742	573 522,87	2 180 458,50		1,00	
3741	573 524,45	2 180 450,94		1,00	
3740	573 525,81	2 180 443,19		1,00	
3739	573 526,19	2 180 439,46		1,00	
3738	573 526,31	2 180 437,61		1,00	
3737	573 526,28	2 180 436,11		1,00	
3736	573 525,54	2 180 423,82		1,00	
3735	573 525,44	2 180 411,98		1,00	
3734	573 524,96	2 180 410,38		1,00	
3733	573 524,76	2 180 408,03		1,00	
3732	573 524,94	2 180 406,61		1,00	
3731	573 525,15	2 180 405,94		1,00	
3730	573 525,59	2 180 405,07		1,00	
3729	573 526,09	2 180 403,99		1,00	
3728	573 527,02	2 180 403,08		1,00	
3727	573 527,67	2 180 402,54	1,00		
3726	573 528,31	2 180 402,20	1,00		
3725	573 528,66	2 180 402,20	1,00		
3724	573 529,81	2 180 385,23	1,00		
3723	573 528,79	2 180 385,04	1,00		
3722	573 528,89	2 180 384,50	1,00		
3721	573 528,95	2 180 383,50	1,00		
3720	573 529,14	2 180 382,05	1,00		

## Раздел 2

Сведения о местоположении границ объекта					
1	2	3	4	5	6
3719	573 529,34	2 180 381,28	Картометрический метод	1,00	—
3718	573 529,95	2 180 378,31		1,00	
3717	573 530,85	2 180 375,15		1,00	
3716	573 530,98	2 180 374,48		1,00	
3715	573 531,28	2 180 373,62		1,00	
3714	573 532,19	2 180 369,79		1,00	
3713	573 532,67	2 180 368,18		1,00	
3712	573 532,94	2 180 366,65		1,00	
3711	573 533,16	2 180 365,83		1,00	
3710	573 533,29	2 180 364,81		1,00	
3709	573 533,44	2 180 362,67		1,00	
3708	573 533,58	2 180 361,60		1,00	
3707	573 533,65	2 180 357,61		1,00	
3706	573 533,47	2 180 355,24		1,00	
3705	573 533,43	2 180 353,87		1,00	
3704	573 533,24	2 180 350,54		1,00	
3703	573 533,25	2 180 348,45		1,00	
3702	573 533,10	2 180 346,43		1,00	
3701	573 532,99	2 180 343,25		1,00	
3700	573 532,92	2 180 342,52		1,00	
3699	573 532,89	2 180 340,92		1,00	
3698	573 532,80	2 180 339,81		1,00	
3697	573 532,85	2 180 336,55		1,00	
3696	573 532,80	2 180 334,60		1,00	
3695	573 532,89	2 180 333,10		1,00	
3694	573 532,88	2 180 332,38		1,00	
3693	573 533,00	2 180 331,36		1,00	
3692	573 533,13	2 180 329,43		1,00	
3691	573 533,35	2 180 327,98		1,00	
3690	573 533,43	2 180 326,39		1,00	
3689	573 533,40	2 180 325,55		1,00	
3688	573 533,49	2 180 324,98		1,00	
3687	573 533,49	2 180 323,95		1,00	
3686	573 533,60	2 180 322,59		1,00	
3685	573 533,70	2 180 322,00		1,00	
3684	573 533,68	2 180 321,34		1,00	
3683	573 533,92	2 180 319,15		1,00	
3682	573 533,99	2 180 317,31		1,00	
3681	573 533,85	2 180 312,82		1,00	
3680	573 533,65	2 180 310,91		1,00	
3679	573 533,40	2 180 309,15		1,00	
3678	573 532,84	2 180 306,75		1,00	
3677	573 532,66	2 180 306,27		1,00	
3676	573 532,18	2 180 304,02		1,00	
3675	573 532,16	2 180 303,13		1,00	
3674	573 532,33	2 180 300,72		1,00	
3673	573 532,62	2 180 298,67		1,00	
3672	573 532,93	2 180 297,22		1,00	
3671	573 533,14	2 180 295,62		1,00	
3670	573 533,39	2 180 294,65		1,00	
3669	573 534,54	2 180 292,17	1,00		
3668	573 534,97	2 180 291,37	1,00		
3667	573 535,48	2 180 290,57	1,00		
3666	573 536,43	2 180 289,38	1,00		
3665	573 538,04	2 180 288,87	1,00		

## Раздел 2

Сведения о местоположении границ объекта					
1	2	3	4	5	6
3664	573 537,80	2 180 288,66	Картометрический метод	1,00	—
3663	573 537,42	2 180 288,02		1,00	
3662	573 537,32	2 180 287,21		1,00	
3661	573 537,31	2 180 286,69		1,00	
3660	573 537,41	2 180 285,49		1,00	
3659	573 537,61	2 180 284,15		1,00	
3658	573 538,52	2 180 280,52		1,00	
3657	573 539,28	2 180 278,28		1,00	
3656	573 540,37	2 180 275,91		1,00	
3655	573 540,66	2 180 275,50		1,00	
3654	573 541,09	2 180 275,00		1,00	
3653	573 541,47	2 180 274,65		1,00	
3652	573 542,57	2 180 274,04		1,00	
3651	573 543,73	2 180 273,70		1,00	
3650	573 545,42	2 180 273,45		1,00	
3649	573 549,36	2 180 273,33		1,00	
3648	573 550,31	2 180 273,24		1,00	
3647	573 552,49	2 180 272,81		1,00	
3646	573 554,22	2 180 272,32		1,00	
3645	573 556,88	2 180 271,43		1,00	
3644	573 559,23	2 180 270,46		1,00	
3643	573 561,37	2 180 269,22		1,00	
3642	573 564,61	2 180 267,79		1,00	
3641	573 566,30	2 180 267,14		1,00	
3640	573 567,85	2 180 266,80		1,00	
3639	573 568,57	2 180 266,75		1,00	
3638	573 570,05	2 180 266,93		1,00	
3637	573 574,54	2 180 267,27		1,00	
3636	573 576,51	2 180 267,49		1,00	
3635	573 578,78	2 180 267,64		1,00	
3634	573 588,06	2 180 268,62		1,00	
3633	573 590,60	2 180 268,81		1,00	
3632	573 590,84	2 180 268,90		1,00	
3631	573 594,32	2 180 269,15		1,00	
3630	573 595,77	2 180 269,21		1,00	
3629	573 598,15	2 180 269,23		1,00	
3628	573 600,03	2 180 269,17		1,00	
3627	573 611,37	2 180 268,53		1,00	
3626	573 624,15	2 180 267,20		1,00	
3625	573 627,07	2 180 266,97		1,00	
3624	573 629,60	2 180 266,84		1,00	
3623	573 630,63	2 180 266,73		1,00	
3622	573 635,29	2 180 266,50		1,00	
3621	573 641,77	2 180 266,02		1,00	
3620	573 645,05	2 180 265,88		1,00	
3619	573 646,60	2 180 265,74		1,00	
3618	573 652,21	2 180 265,47		1,00	
3617	573 652,54	2 180 265,38	1,00		
3616	573 655,07	2 180 265,30	1,00		
3615	573 656,11	2 180 265,18	1,00		
3614	573 658,34	2 180 265,12	1,00		
3613	573 678,22	2 180 263,95	1,00		
3612	573 678,75	2 180 263,86	1,00		
3611	573 681,11	2 180 263,73	1,00		
3610	573 682,91	2 180 263,70	1,00		

## Раздел 2

Сведения о местоположении границ объекта					
1	2	3	4	5	6
3609	573 684,76	2 180 263,57	Картометрический метод	1,00	—
3608	573 692,13	2 180 263,34		1,00	
3607	573 693,11	2 180 263,26		1,00	
3606	573 697,35	2 180 263,17		1,00	
3605	573 699,50	2 180 263,04		1,00	
3604	573 701,70	2 180 262,98		1,00	
3603	573 702,90	2 180 262,87		1,00	
3602	573 707,25	2 180 262,65		1,00	
3601	573 708,67	2 180 262,49		1,00	
3600	573 711,92	2 180 262,23		1,00	
3599	573 712,62	2 180 262,11		1,00	
3598	573 720,47	2 180 261,48		1,00	
3597	573 723,27	2 180 261,16		1,00	
3596	573 727,35	2 180 260,79		1,00	
3595	573 727,67	2 180 260,70		1,00	
3594	573 728,93	2 180 260,56		1,00	
3593	573 729,39	2 180 260,59		1,00	
3592	573 731,69	2 180 260,34		1,00	
3591	573 732,73	2 180 260,18		1,00	
3590	573 737,19	2 180 259,69		1,00	
3589	573 737,97	2 180 259,54		1,00	
3588	573 739,78	2 180 259,38		1,00	
3587	573 743,03	2 180 259,02		1,00	
3586	573 743,66	2 180 259,01		1,00	
3585	573 751,51	2 180 258,35		1,00	
3584	573 756,63	2 180 258,02		1,00	
3583	573 759,26	2 180 257,55		1,00	
3582	573 768,49	2 180 256,33		1,00	
3581	573 780,82	2 180 255,14		1,00	
3580	573 781,33	2 180 255,25		1,00	
3579	573 782,62	2 180 255,24		1,00	
3578	573 783,09	2 180 255,36		1,00	
3577	573 783,37	2 180 255,33		1,00	
3576	573 787,64	2 180 255,60		1,00	
3575	573 794,01	2 180 256,36		1,00	
3574	573 795,51	2 180 256,48		1,00	
3573	573 797,66	2 180 256,52		1,00	
3572	573 799,03	2 180 256,45		1,00	
3571	573 800,63	2 180 256,28		1,00	
3570	573 801,07	2 180 256,25		1,00	
3569	573 802,37	2 180 255,97		1,00	
3568	573 803,53	2 180 255,59		1,00	
3567	573 804,27	2 180 255,27		1,00	
3566	573 805,09	2 180 254,77		1,00	
3565	573 806,76	2 180 253,43		1,00	
3564	573 807,91	2 180 252,08		1,00	
3563	573 809,24	2 180 249,88		1,00	
3562	573 809,66	2 180 249,05	1,00		
3561	573 809,88	2 180 248,42	1,00		
3560	573 810,26	2 180 247,63	1,00		
3559	573 812,18	2 180 244,15	1,00		
3558	573 812,32	2 180 243,81	1,00		
3557	573 812,82	2 180 243,00	1,00		
3556	573 813,06	2 180 242,44	1,00		
3555	573 815,34	2 180 238,17	1,00		

## Раздел 2

Сведения о местоположении границ объекта					
1	2	3	4	5	6
3554	573 816,28	2 180 236,50	Картометрический метод	1,00	—
3553	573 817,16	2 180 234,52		1,00	
3552	573 818,33	2 180 232,11		1,00	
3551	573 819,66	2 180 229,51		1,00	
3550	573 821,29	2 180 226,04		1,00	
3549	573 821,58	2 180 225,53		1,00	
3548	573 823,98	2 180 220,62		1,00	
3547	573 825,39	2 180 217,15		1,00	
3546	573 827,01	2 180 213,44		1,00	
3545	573 828,30	2 180 210,24		1,00	
3544	573 829,58	2 180 207,37		1,00	
3543	573 829,88	2 180 206,35		1,00	
3542	573 843,70	2 180 173,56		1,00	
3541	573 844,25	2 180 171,69		1,00	
3540	573 846,23	2 180 165,73		1,00	
3539	573 858,64	2 180 130,72		1,00	
3538	573 863,47	2 180 119,53		1,00	
3537	573 864,88	2 180 115,91		1,00	
3536	573 865,95	2 180 113,93		1,00	
3535	573 866,85	2 180 112,02		1,00	
3534	573 868,31	2 180 109,99		1,00	
3533	573 870,15	2 180 108,22		1,00	
3532	573 871,76	2 180 106,73		1,00	
3531	573 874,98	2 180 104,30		1,00	
3530	573 877,06	2 180 102,60		1,00	
3529	573 884,44	2 180 097,46		1,00	
3528	573 888,13	2 180 095,11		1,00	
3527	573 890,76	2 180 093,63		1,00	
3526	573 892,46	2 180 092,59		1,00	
3525	573 894,27	2 180 091,70		1,00	
3524	573 896,97	2 180 090,45		1,00	
3523	573 897,82	2 180 090,09		1,00	
3522	573 899,49	2 180 089,70		1,00	
3521	573 901,32	2 180 089,11		1,00	
3520	573 905,54	2 180 087,62		1,00	
3519	573 906,94	2 180 087,24		1,00	
3518	573 908,92	2 180 086,64		1,00	
3517	573 910,27	2 180 086,16		1,00	
3516	573 911,59	2 180 085,62		1,00	
3515	573 912,80	2 180 084,93		1,00	
3514	573 918,79	2 180 082,90		1,00	
3513	573 925,65	2 180 080,74		1,00	
3512	573 927,76	2 180 080,13		1,00	
3511	573 928,91	2 180 079,83		1,00	
3510	573 930,31	2 180 079,66		1,00	
3509	573 932,22	2 180 079,32		1,00	
3508	573 933,58	2 180 079,14		1,00	
3507	573 935,25	2 180 079,05	1,00		
3506	573 936,61	2 180 079,05	1,00		
3505	573 937,67	2 180 078,94	1,00		
3504	573 940,85	2 180 078,53	1,00		
3503	573 948,78	2 180 077,34	1,00		
3502	573 950,44	2 180 077,16	1,00		
3501	573 953,29	2 180 076,72	1,00		
3500	573 954,29	2 180 076,59	1,00		

## Раздел 2

Сведения о местоположении границ объекта					
1	2	3	4	5	6
3499	573 955,74	2 180 076,59	Картометрический метод	1,00	—
3498	573 957,55	2 180 076,32		1,00	
3497	573 958,18	2 180 076,29		1,00	
3496	573 959,59	2 180 076,26		1,00	
3495	573 961,73	2 180 076,17		1,00	
3494	573 965,67	2 180 076,23		1,00	
3493	573 967,19	2 180 076,32		1,00	
3492	573 969,52	2 180 076,33		1,00	
3491	573 970,62	2 180 076,39		1,00	
3490	573 974,01	2 180 076,27		1,00	
3489	573 975,83	2 180 076,25		1,00	
3488	573 977,88	2 180 076,15		1,00	
3487	573 979,09	2 180 075,92		1,00	
3486	573 980,22	2 180 075,84		1,00	
3485	573 982,48	2 180 075,78		1,00	
3484	573 983,51	2 180 075,78		1,00	
3483	573 986,81	2 180 075,96		1,00	
3482	573 990,47	2 180 076,04		1,00	
3481	573 993,07	2 180 076,23		1,00	
3480	573 995,05	2 180 076,24		1,00	
3479	573 996,36	2 180 076,31		1,00	
3478	574 004,52	2 180 076,37		1,00	
3477	574 006,26	2 180 076,26		1,00	
3476	574 008,41	2 180 076,05		1,00	
3475	574 010,71	2 180 075,68		1,00	
3474	574 012,70	2 180 075,66		1,00	
3473	574 023,58	2 180 076,12		1,00	
3472	574 029,62	2 180 076,09		1,00	
3471	574 031,01	2 180 076,01		1,00	
3470	574 033,86	2 180 075,74		1,00	
3469	574 034,39	2 180 075,77		1,00	
3468	574 036,14	2 180 075,65		1,00	
3467	574 037,37	2 180 075,45		1,00	
3466	574 041,05	2 180 075,20		1,00	
3465	574 042,00	2 180 075,09		1,00	
3464	574 045,29	2 180 074,78		1,00	
3463	574 050,49	2 180 073,96		1,00	
3462	574 050,97	2 180 073,84		1,00	
3461	574 053,60	2 180 073,47		1,00	
3460	574 055,21	2 180 073,15		1,00	
3459	574 056,46	2 180 072,98		1,00	
3458	574 062,05	2 180 071,89		1,00	
3457	574 066,62	2 180 070,69		1,00	
3456	574 067,23	2 180 070,45		1,00	
3455	574 069,14	2 180 069,86		1,00	
3454	574 070,54	2 180 069,34		1,00	
3453	574 074,43	2 180 067,66		1,00	
3452	574 074,69	2 180 067,61	1,00		
3451	574 076,22	2 180 066,89	1,00		
3450	574 080,68	2 180 065,09	1,00		
3449	574 081,95	2 180 064,44	1,00		
3448	574 084,64	2 180 062,81	1,00		
3447	574 086,83	2 180 061,73	1,00		
3446	574 087,58	2 180 061,27	1,00		
3445	574 089,32	2 180 060,56	1,00		

## Раздел 2

Сведения о местоположении границ объекта					
1	2	3	4	5	6
3444	574 091,07	2 180 059,73	Картометрический метод	1,00	—
3443	574 092,08	2 180 058,96		1,00	
3442	574 092,65	2 180 058,18		1,00	
3441	574 093,08	2 180 057,26		1,00	
3440	574 093,20	2 180 056,08		1,00	
3439	574 093,15	2 180 054,68		1,00	
3438	574 092,92	2 180 053,75		1,00	
3437	574 092,64	2 180 053,13		1,00	
3436	574 091,88	2 180 052,15		1,00	
3435	574 090,78	2 180 051,21		1,00	
3434	574 089,52	2 180 050,36		1,00	
3433	574 086,74	2 180 048,79		1,00	
3432	574 085,74	2 180 048,07		1,00	
3431	574 084,72	2 180 047,21		1,00	
3430	574 083,82	2 180 046,53		1,00	
3429	574 082,26	2 180 045,16		1,00	
3428	574 081,39	2 180 044,26		1,00	
3427	574 079,45	2 180 041,69		1,00	
3426	574 078,32	2 180 040,03		1,00	
3425	574 077,66	2 180 038,95		1,00	
3424	574 076,35	2 180 036,62		1,00	
3423	574 075,30	2 180 034,42		1,00	
3422	574 074,23	2 180 032,38		1,00	
3421	574 072,70	2 180 028,75		1,00	
3420	574 072,32	2 180 028,00		1,00	
3419	574 071,67	2 180 026,47		1,00	
3418	574 070,64	2 180 023,17		1,00	
3417	574 069,50	2 180 017,96		1,00	
3416	574 069,02	2 180 014,69		1,00	
3415	574 068,29	2 180 008,88		1,00	
3414	574 067,92	2 180 006,59		1,00	
3413	574 067,52	2 180 002,91		1,00	
3412	574 066,87	2 179 998,81		1,00	
3411	574 066,77	2 179 997,26		1,00	
3410	574 066,81	2 179 994,62		1,00	
3409	574 066,75	2 179 991,73		1,00	
3408	574 066,22	2 179 987,53		1,00	
3407	574 065,98	2 179 983,50		1,00	
3406	574 066,05	2 179 980,62		1,00	
3405	574 066,47	2 179 977,32		1,00	
3404	574 066,53	2 179 975,69		1,00	
3403	574 066,68	2 179 974,27		1,00	
3402	574 066,84	2 179 973,51		1,00	
3401	574 066,93	2 179 972,65		1,00	
3400	574 067,52	2 179 968,80		1,00	
3399	574 068,01	2 179 964,55		1,00	
3398	574 068,23	2 179 963,26		1,00	
3397	574 068,62	2 179 960,41		1,00	
3396	574 070,32	2 179 951,73		1,00	
3395	574 070,61	2 179 948,25		1,00	
3394	574 071,15	2 179 944,66	1,00		
3393	574 071,31	2 179 943,12	1,00		
3392	574 071,71	2 179 940,72	1,00		
3391	574 072,11	2 179 936,95	1,00		
3390	574 072,24	2 179 934,93	1,00		



## Раздел 2

Сведения о местоположении границ объекта					
1	2	3	4	5	6
3389	574 072,10	2 179 931,82	Картометрический метод	1,00	—
3388	574 072,00	2 179 931,47		1,00	
3387	574 071,94	2 179 930,60		1,00	
3386	574 071,98	2 179 929,66		1,00	
3385	574 072,07	2 179 928,99		1,00	
3384	574 072,44	2 179 928,05		1,00	
3383	574 073,51	2 179 926,16		1,00	
3382	574 073,78	2 179 925,61		1,00	
3381	574 074,24	2 179 924,85		1,00	
3380	574 074,70	2 179 923,85		1,00	
3379	574 075,22	2 179 922,34		1,00	
3378	574 075,70	2 179 920,61		1,00	
3377	574 076,24	2 179 918,15		1,00	
3376	574 076,81	2 179 914,52		1,00	
3375	574 077,17	2 179 910,03		1,00	
3374	574 077,32	2 179 907,55		1,00	
3373	574 077,49	2 179 903,36		1,00	
3372	574 077,53	2 179 899,14		1,00	
3371	574 077,41	2 179 898,20		1,00	
3370	574 076,31	2 179 893,35		1,00	
3369	574 075,35	2 179 889,80		1,00	
3368	574 075,00	2 179 888,67		1,00	
3367	574 071,91	2 179 880,18		1,00	
3366	574 071,62	2 179 879,06		1,00	
3365	574 070,96	2 179 877,04		1,00	
3364	574 070,27	2 179 874,60		1,00	
3363	574 069,16	2 179 871,03		1,00	
3362	574 067,93	2 179 866,56		1,00	
3361	574 067,28	2 179 863,20		1,00	
3360	574 066,96	2 179 860,62		1,00	
3359	574 066,66	2 179 857,12		1,00	
3358	574 066,60	2 179 855,73		1,00	
3357	574 066,70	2 179 848,64		1,00	
3356	574 066,86	2 179 844,47		1,00	
3355	574 067,74	2 179 836,14		1,00	
3354	574 067,86	2 179 833,55		1,00	
3353	574 068,13	2 179 830,19		1,00	
3352	574 068,36	2 179 825,18		1,00	
3351	574 068,37	2 179 821,40		1,00	
3350	574 068,30	2 179 819,12		1,00	
3349	574 067,84	2 179 810,51		1,00	
3348	574 067,59	2 179 807,47		1,00	
3347	574 067,08	2 179 803,26		1,00	
3346	574 066,34	2 179 799,19		1,00	
3345	574 065,84	2 179 795,56		1,00	
3344	574 065,50	2 179 792,07		1,00	
3343	574 065,15	2 179 789,81		1,00	
3342	574 064,93	2 179 787,74	1,00		
3341	574 064,58	2 179 782,97	1,00		
3340	574 064,39	2 179 781,56	1,00		
3339	574 064,39	2 179 780,96	1,00		
3338	574 064,17	2 179 779,70	1,00		
3337	574 063,77	2 179 775,30	1,00		
3336	574 063,26	2 179 770,93	1,00		
3335	574 063,09	2 179 768,52	1,00		

## Раздел 2

Сведения о местоположении границ объекта					
1	2	3	4	5	6
3334	574 062,91	2 179 766,83	Картометрический метод	1,00	—
3333	574 062,79	2 179 766,10		1,00	
3332	574 062,74	2 179 765,38		1,00	
3331	574 062,49	2 179 763,63		1,00	
3330	574 062,24	2 179 759,89		1,00	
3329	574 062,08	2 179 758,29		1,00	
3328	574 061,85	2 179 757,36		1,00	
3327	574 061,67	2 179 755,16		1,00	
3326	574 061,51	2 179 754,19		1,00	
3325	574 061,37	2 179 752,87		1,00	
3324	574 061,26	2 179 750,94		1,00	
3323	574 061,26	2 179 750,22		1,00	
3322	574 060,94	2 179 746,43		1,00	
3321	574 060,66	2 179 740,31		1,00	
3320	574 060,73	2 179 736,58		1,00	
3319	574 060,69	2 179 728,12		1,00	
3318	574 060,74	2 179 727,37		1,00	
3317	574 060,84	2 179 722,50		1,00	
3316	574 060,64	2 179 718,32		1,00	
3315	574 060,65	2 179 715,73		1,00	
3314	574 060,84	2 179 712,57		1,00	
3313	574 060,89	2 179 710,81		1,00	
3312	574 060,80	2 179 708,79		1,00	
3311	574 060,56	2 179 706,68		1,00	
3310	574 060,34	2 179 705,90		1,00	
3309	574 059,94	2 179 704,93		1,00	
3308	574 059,16	2 179 703,51		1,00	
3307	574 058,58	2 179 702,59		1,00	
3306	574 056,57	2 179 699,75		1,00	
3305	574 055,91	2 179 698,74		1,00	
3304	574 055,63	2 179 698,15		1,00	
3303	574 055,39	2 179 697,22		1,00	
3302	574 055,22	2 179 696,23		1,00	
3301	574 055,15	2 179 695,02		1,00	
3300	574 055,25	2 179 693,58		1,00	
3299	574 055,55	2 179 691,33		1,00	
3298	574 055,68	2 179 690,72		1,00	
3297	574 055,82	2 179 690,31		1,00	
3296	574 056,25	2 179 689,48		1,00	
3295	574 056,80	2 179 688,64		1,00	
3294	574 058,94	2 179 686,25		1,00	
3293	574 060,88	2 179 684,24		1,00	
3292	574 061,73	2 179 683,26		1,00	
3291	574 062,98	2 179 681,32		1,00	
3290	574 063,88	2 179 679,06		1,00	
3289	574 064,23	2 179 677,91		1,00	
3288	574 064,56	2 179 676,55		1,00	
3287	574 064,64	2 179 676,04		1,00	
3286	574 064,73	2 179 675,65		1,00	
3285	574 064,77	2 179 675,31		1,00	
3284	574 064,85	2 179 674,93		1,00	
3283	574 065,06	2 179 673,56		1,00	
3282	574 065,16	2 179 672,36		1,00	
3281	574 065,19	2 179 671,63		1,00	
3280	574 065,22	2 179 671,25		1,00	

## Раздел 2

Сведения о местоположении границ объекта					
1	2	3	4	5	6
3279	574 065,24	2 179 670,30	Картометрический метод	1,00	—
3278	574 065,30	2 179 669,79		1,00	
3277	574 065,27	2 179 669,32		1,00	
3276	574 065,31	2 179 668,12		1,00	
3275	574 065,29	2 179 667,38		1,00	
3274	574 065,24	2 179 666,74		1,00	
3273	574 065,05	2 179 665,57		1,00	
3272	574 064,73	2 179 664,32		1,00	
3271	574 064,64	2 179 663,88		1,00	
3270	574 064,15	2 179 662,00		1,00	
3269	574 064,08	2 179 661,29		1,00	
3268	574 064,05	2 179 660,67		1,00	
3267	574 064,05	2 179 660,29		1,00	
3266	574 064,03	2 179 659,99		1,00	
3265	574 064,02	2 179 659,26		1,00	
3264	574 064,03	2 179 658,72		1,00	
3263	574 063,95	2 179 656,99		1,00	
3262	574 063,95	2 179 656,65		1,00	
3261	574 063,93	2 179 656,38		1,00	
3260	574 063,95	2 179 656,10		1,00	
3259	574 063,89	2 179 655,72		1,00	
3258	574 063,88	2 179 655,10		1,00	
3257	574 063,84	2 179 654,66		1,00	
3256	574 063,79	2 179 653,35		1,00	
3255	574 063,74	2 179 652,97		1,00	
3254	574 063,73	2 179 652,21		1,00	
3253	574 063,68	2 179 651,48		1,00	
3252	574 063,69	2 179 651,06		1,00	
3251	574 063,66	2 179 650,71		1,00	
3250	574 063,67	2 179 649,72		1,00	
3249	574 063,65	2 179 649,34		1,00	
3248	574 063,66	2 179 648,38		1,00	
3247	574 063,70	2 179 647,89		1,00	
3246	574 063,75	2 179 646,65		1,00	
3245	574 063,81	2 179 646,04		1,00	
3244	574 063,83	2 179 645,59		1,00	
3243	574 063,89	2 179 645,01		1,00	
3242	574 063,94	2 179 644,22		1,00	
3241	574 064,00	2 179 643,81		1,00	
3240	574 064,02	2 179 643,37		1,00	
3239	574 064,07	2 179 642,99		1,00	
3238	574 064,09	2 179 642,61		1,00	
3237	574 064,18	2 179 642,13		1,00	
3236	574 064,27	2 179 641,59		1,00	
3235	574 064,48	2 179 640,77		1,00	
3234	574 064,72	2 179 639,58		1,00	
3233	574 064,84	2 179 639,10		1,00	
3232	574 064,98	2 179 638,73	1,00		
3231	574 065,06	2 179 638,46	1,00		
3230	574 065,21	2 179 637,81	1,00		
3229	574 065,93	2 179 635,23	1,00		
3228	574 066,11	2 179 634,44	1,00		
3227	574 066,44	2 179 633,42	1,00		
3226	574 066,73	2 179 632,74	1,00		
3225	574 067,00	2 179 632,20	1,00		

## Раздел 2

Сведения о местоположении границ объекта					
1	2	3	4	5	6
3224	574 067,16	2 179 631,74	Картометрический метод	1,00	—
3223	574 067,40	2 179 631,22		1,00	
3222	574 067,63	2 179 630,67		1,00	
3221	574 067,94	2 179 630,03		1,00	
3220	574 068,22	2 179 629,32		1,00	
3219	574 068,42	2 179 628,94		1,00	
3218	574 068,71	2 179 628,30		1,00	
3217	574 068,93	2 179 627,71		1,00	
3216	574 069,09	2 179 627,37		1,00	
3215	574 069,71	2 179 625,94		1,00	
3214	574 070,16	2 179 625,05		1,00	
3213	574 070,90	2 179 623,75		1,00	
3212	574 071,05	2 179 623,41		1,00	
3211	574 071,44	2 179 622,65		1,00	
3210	574 071,87	2 179 621,91		1,00	
3209	574 072,51	2 179 620,65		1,00	
3208	574 072,81	2 179 620,14		1,00	
3207	574 073,39	2 179 619,08		1,00	
3206	574 074,02	2 179 617,76		1,00	
3205	574 074,39	2 179 616,92		1,00	
3204	574 074,62	2 179 616,45		1,00	
3203	574 074,87	2 179 616,00		1,00	
3202	574 075,03	2 179 615,76		1,00	
3201	574 075,59	2 179 614,68		1,00	
3200	574 075,87	2 179 614,22		1,00	
3199	574 076,28	2 179 613,42		1,00	
3198	574 077,00	2 179 612,08		1,00	
3197	574 077,53	2 179 610,89		1,00	
3196	574 078,15	2 179 609,58		1,00	
3195	574 078,40	2 179 609,12		1,00	
3194	574 078,91	2 179 607,98		1,00	
3193	574 080,18	2 179 604,97		1,00	
3192	574 080,92	2 179 603,11		1,00	
3191	574 081,27	2 179 602,36		1,00	
3190	574 081,69	2 179 601,34		1,00	
3189	574 082,08	2 179 600,27		1,00	
3188	574 082,92	2 179 598,40		1,00	
3187	574 083,18	2 179 597,89		1,00	
3186	574 084,73	2 179 594,50		1,00	
3185	574 085,20	2 179 593,53		1,00	
3184	574 085,36	2 179 593,18		1,00	
3183	574 085,57	2 179 592,77		1,00	
3182	574 086,17	2 179 591,46		1,00	
3181	574 086,42	2 179 590,95		1,00	
3180	574 087,32	2 179 589,57		1,00	
3179	574 087,72	2 179 588,85		1,00	
3178	574 087,93	2 179 588,43		1,00	
3177	574 088,24	2 179 587,92	1,00		
3176	574 088,49	2 179 587,59	1,00		
3175	574 088,99	2 179 586,99	1,00		
3174	574 089,37	2 179 586,61	1,00		
3173	574 090,50	2 179 585,64	1,00		
3172	574 091,54	2 179 584,91	1,00		
3171	574 092,11	2 179 584,53	1,00		
3170	574 092,81	2 179 584,12	1,00		

## Раздел 2

Сведения о местоположении границ объекта					
1	2	3	4	5	6
3169	574 093,07	2 179 583,95	Картометрический метод	1,00	—
3168	574 093,71	2 179 583,63		1,00	
3167	574 093,95	2 179 583,53		1,00	
3166	574 095,41	2 179 582,72		1,00	
3165	574 096,19	2 179 582,25		1,00	
3164	574 096,85	2 179 581,80		1,00	
3163	574 097,38	2 179 581,48		1,00	
3162	574 098,71	2 179 580,50		1,00	
3161	574 099,60	2 179 579,89		1,00	
3160	574 101,75	2 179 578,28		1,00	
3159	574 102,33	2 179 577,79		1,00	
3158	574 102,67	2 179 577,53		1,00	
3157	574 104,11	2 179 576,28		1,00	
3156	574 104,52	2 179 575,86		1,00	
3155	574 105,93	2 179 574,27		1,00	
3154	574 106,20	2 179 573,93		1,00	
3153	574 106,65	2 179 573,32		1,00	
3152	574 106,89	2 179 572,94		1,00	
3151	574 107,23	2 179 572,35		1,00	
3150	574 107,42	2 179 572,06		1,00	
3149	574 107,65	2 179 571,59		1,00	
3148	574 108,10	2 179 570,58		1,00	
3147	574 108,41	2 179 569,62		1,00	
3146	574 108,64	2 179 568,85		1,00	
3145	574 109,12	2 179 566,87		1,00	
3144	574 109,49	2 179 565,56		1,00	
3143	574 110,20	2 179 562,15		1,00	
3142	574 110,32	2 179 561,73		1,00	
3141	574 110,53	2 179 560,75		1,00	
3140	574 110,64	2 179 560,37		1,00	
3139	574 110,79	2 179 559,69		1,00	
3138	574 110,92	2 179 559,22		1,00	
3137	574 111,10	2 179 558,71		1,00	
3136	574 111,35	2 179 558,11		1,00	
3135	574 111,57	2 179 557,66		1,00	
3134	574 112,12	2 179 556,75		1,00	
3133	574 112,85	2 179 555,82		1,00	
3132	574 113,68	2 179 554,99		1,00	
3131	574 114,06	2 179 554,69		1,00	
3130	574 114,36	2 179 554,41		1,00	
3129	574 114,62	2 179 554,22		1,00	
3128	574 114,91	2 179 553,96		1,00	
3127	574 115,23	2 179 553,72		1,00	
3126	574 115,43	2 179 553,52		1,00	
3125	574 115,75	2 179 553,27		1,00	
3124	574 116,76	2 179 552,30		1,00	
3123	574 117,39	2 179 551,61		1,00	
3122	574 117,77	2 179 551,14	1,00		
3121	574 118,18	2 179 550,68	1,00		
3120	574 118,62	2 179 550,10	1,00		
3119	574 118,87	2 179 549,72	1,00		
3118	574 119,39	2 179 548,79	1,00		
3117	574 119,65	2 179 548,37	1,00		
3116	574 119,93	2 179 547,78	1,00		
3115	574 120,09	2 179 547,49	1,00		

## Раздел 2

Сведения о местоположении границ объекта					
1	2	3	4	5	6
3114	574 120,23	2 179 547,11	Картометрический метод	1,00	—
3113	574 120,47	2 179 546,56		1,00	
3112	574 120,75	2 179 546,01		1,00	
3111	574 121,00	2 179 545,46		1,00	
3110	574 121,14	2 179 545,21		1,00	
3109	574 121,43	2 179 544,58		1,00	
3108	574 121,64	2 179 544,02		1,00	
3107	574 122,14	2 179 543,06		1,00	
3106	574 123,04	2 179 540,98		1,00	
3105	574 123,40	2 179 540,01		1,00	
3104	574 123,82	2 179 538,61		1,00	
3103	574 124,04	2 179 538,01		1,00	
3102	574 124,20	2 179 537,63		1,00	
3101	574 124,29	2 179 537,34		1,00	
3100	574 124,51	2 179 536,78		1,00	
3099	574 124,66	2 179 536,44		1,00	
3098	574 124,86	2 179 535,87		1,00	
3097	574 125,57	2 179 534,30		1,00	
3096	574 125,97	2 179 533,68		1,00	
3095	574 126,14	2 179 533,31		1,00	
3094	574 126,37	2 179 533,06		1,00	
3093	574 126,72	2 179 532,59		1,00	
3092	574 127,57	2 179 531,57		1,00	
3091	574 129,00	2 179 529,96		1,00	
3090	574 129,30	2 179 529,64		1,00	
3089	574 129,45	2 179 529,38		1,00	
3088	574 129,89	2 179 528,92		1,00	
3087	574 130,81	2 179 528,00		1,00	
3086	574 131,48	2 179 527,25		1,00	
3085	574 132,13	2 179 526,62		1,00	
3084	574 133,25	2 179 525,61		1,00	
3083	574 133,79	2 179 525,18		1,00	
3082	574 134,41	2 179 524,77		1,00	
3081	574 134,95	2 179 524,37		1,00	
3080	574 135,35	2 179 524,11		1,00	
3079	574 136,06	2 179 523,69		1,00	
3078	574 137,10	2 179 523,16		1,00	
3077	574 137,46	2 179 522,93		1,00	
3076	574 137,98	2 179 522,65		1,00	
3075	574 138,77	2 179 522,25		1,00	
3074	574 139,12	2 179 522,03		1,00	
3073	574 139,73	2 179 521,68		1,00	
3072	574 140,17	2 179 521,47		1,00	
3071	574 141,05	2 179 521,00		1,00	
3070	574 141,57	2 179 520,75		1,00	
3069	574 142,19	2 179 520,42		1,00	
3068	574 143,02	2 179 520,03		1,00	
3067	574 143,37	2 179 519,83		1,00	
3066	574 143,98	2 179 519,58		1,00	
3065	574 144,41	2 179 519,44		1,00	
3064	574 144,85	2 179 519,25		1,00	
3063	574 145,77	2 179 518,91		1,00	
3062	574 146,38	2 179 518,61		1,00	
3061	574 147,51	2 179 518,14		1,00	
3060	574 147,95	2 179 517,92		1,00	

## Раздел 2

Сведения о местоположении границ объекта					
1	2	3	4	5	6
3059	574 148,65	2 179 517,60	Картометрический метод	1,00	—
3058	574 149,47	2 179 517,27		1,00	
3057	574 150,47	2 179 516,94		1,00	
3056	574 151,20	2 179 516,63		1,00	
3055	574 151,73	2 179 516,37		1,00	
3054	574 152,08	2 179 516,22		1,00	
3053	574 152,45	2 179 516,00		1,00	
3052	574 153,28	2 179 515,55		1,00	
3051	574 154,93	2 179 514,75		1,00	
3050	574 155,45	2 179 514,46		1,00	
3049	574 155,97	2 179 514,14		1,00	
3048	574 157,36	2 179 513,04		1,00	
3047	574 158,58	2 179 511,91		1,00	
3046	574 158,83	2 179 511,63		1,00	
3045	574 159,38	2 179 510,93		1,00	
3044	574 160,83	2 179 508,67		1,00	
3043	574 161,27	2 179 507,82		1,00	
3042	574 161,54	2 179 507,36		1,00	
3041	574 162,44	2 179 505,59		1,00	
3040	574 162,57	2 179 505,25		1,00	
3039	574 162,90	2 179 504,58		1,00	
3038	574 163,07	2 179 504,15		1,00	
3037	574 163,33	2 179 503,69		1,00	
3036	574 165,16	2 179 499,64		1,00	
3035	574 165,43	2 179 498,92		1,00	
3034	574 165,71	2 179 497,94		1,00	
3033	574 165,99	2 179 497,13		1,00	
3032	574 166,07	2 179 496,79		1,00	
3031	574 166,39	2 179 495,77		1,00	
3030	574 166,73	2 179 494,34		1,00	
3029	574 167,15	2 179 491,88		1,00	
3028	574 167,32	2 179 490,48		1,00	
3027	574 167,73	2 179 484,48		1,00	
3026	574 167,71	2 179 483,27		1,00	
3025	574 167,65	2 179 482,76		1,00	
3024	574 167,62	2 179 481,66		1,00	
3023	574 167,47	2 179 479,61		1,00	
3022	574 167,15	2 179 477,16		1,00	
3021	574 167,06	2 179 476,81		1,00	
3020	574 166,83	2 179 475,32		1,00	
3019	574 166,38	2 179 473,21		1,00	
3018	574 166,34	2 179 472,90		1,00	
3017	574 166,06	2 179 471,48		1,00	
3016	574 165,88	2 179 470,31		1,00	
3015	574 165,75	2 179 469,68		1,00	
3014	574 165,65	2 179 468,92		1,00	
3013	574 165,50	2 179 468,20		1,00	
3012	574 165,36	2 179 467,37	1,00		
3011	574 165,24	2 179 466,78	1,00		
3010	574 165,15	2 179 466,05	1,00		
3009	574 165,03	2 179 465,36	1,00		
3008	574 164,97	2 179 464,74	1,00		
3007	574 164,93	2 179 464,47	1,00		
3006	574 164,80	2 179 462,81	1,00		
3005	574 164,82	2 179 462,06	1,00		

## Раздел 2

Сведения о местоположении границ объекта					
1	2	3	4	5	6
3004	574 164,80	2 179 461,71	Картометрический метод	1,00	—
3003	574 164,85	2 179 460,06		1,00	
3002	574 164,94	2 179 459,39		1,00	
3001	574 165,04	2 179 458,96		1,00	
3000	574 165,36	2 179 458,12		1,00	
2999	574 165,48	2 179 457,65		1,00	
2998	574 165,87	2 179 456,68		1,00	
2997	574 166,50	2 179 455,37		1,00	
2996	574 166,67	2 179 455,07		1,00	
2995	574 166,82	2 179 454,74		1,00	
2994	574 167,03	2 179 454,36		1,00	
2993	574 167,36	2 179 453,64		1,00	
2992	574 167,59	2 179 453,26		1,00	
2991	574 167,95	2 179 452,63		1,00	
2990	574 168,11	2 179 452,38		1,00	
2989	574 168,37	2 179 451,92		1,00	
2988	574 168,53	2 179 451,58		1,00	
2987	574 168,73	2 179 451,20		1,00	
2986	574 169,10	2 179 450,41		1,00	
2985	574 169,37	2 179 449,75		1,00	
2984	574 169,56	2 179 449,40		1,00	
2983	574 169,74	2 179 448,99		1,00	
2982	574 169,98	2 179 448,54		1,00	
2981	574 170,40	2 179 447,68		1,00	
2980	574 170,87	2 179 446,62		1,00	
2979	574 171,03	2 179 446,34		1,00	
2978	574 171,19	2 179 445,80		1,00	
2977	574 171,36	2 179 445,45		1,00	
2976	574 171,52	2 179 445,04		1,00	
2975	574 171,89	2 179 444,30		1,00	
2974	574 175,74	2 179 435,31		1,00	
2973	574 131,17	2 179 433,67		1,00	
2972	574 128,21	2 179 428,08		1,00	
2971	574 126,75	2 179 424,02		1,00	
2970	574 126,54	2 179 422,80		1,00	
2969	574 126,37	2 179 420,30		1,00	
2968	574 126,42	2 179 419,04		1,00	
2967	574 126,48	2 179 418,12		1,00	
2966	574 126,77	2 179 416,86		1,00	
2965	574 127,94	2 179 408,66		1,00	
2964	574 128,74	2 179 404,63		1,00	
2963	574 129,63	2 179 400,79		1,00	
2962	574 130,67	2 179 396,85		1,00	
2961	574 131,20	2 179 394,66		1,00	
2960	574 131,58	2 179 392,63		1,00	
2959	574 131,67	2 179 392,07		1,00	
2958	574 131,88	2 179 389,61		1,00	
2957	574 132,30	2 179 387,48	1,00		
2956	574 132,57	2 179 386,28	1,00		
2955	574 134,01	2 179 382,94	1,00		
2954	574 135,35	2 179 379,65	1,00		
2953	574 137,20	2 179 376,33	1,00		
2952	574 138,68	2 179 373,03	1,00		
2951	574 140,63	2 179 369,41	1,00		
2950	574 142,20	2 179 365,82	1,00		



## Раздел 2

Сведения о местоположении границ объекта					
1	2	3	4	5	6
2949	574 143,05	2 179 362,10	Картометрический метод	1,00	—
2948	574 143,64	2 179 358,50		1,00	
2947	574 143,86	2 179 356,81		1,00	
2946	574 144,01	2 179 355,06		1,00	
2945	574 144,06	2 179 351,01		1,00	
2944	574 143,60	2 179 344,36		1,00	
2943	574 143,64	2 179 342,92		1,00	
2942	574 144,35	2 179 340,48		1,00	
2941	574 144,98	2 179 338,12		1,00	
2940	574 145,35	2 179 336,86		1,00	
2939	574 146,33	2 179 332,91		1,00	
2938	574 147,07	2 179 328,77		1,00	
2937	574 147,92	2 179 324,79		1,00	
2936	574 149,05	2 179 317,04		1,00	
2935	574 149,42	2 179 313,23		1,00	
2934	574 149,80	2 179 307,23		1,00	
2933	574 149,62	2 179 304,29		1,00	
2932	574 149,76	2 179 302,60		1,00	
2931	574 149,90	2 179 301,75		1,00	
2930	574 150,32	2 179 293,84		1,00	
2929	574 150,30	2 179 291,92		1,00	
2928	574 149,24	2 179 283,96		1,00	
2927	574 148,71	2 179 281,55		1,00	
2926	574 147,51	2 179 277,48		1,00	
2925	574 147,02	2 179 275,40		1,00	
2924	574 144,75	2 179 269,84		1,00	
2923	574 143,06	2 179 264,29		1,00	
2922	574 140,95	2 179 258,50		1,00	
2921	574 139,81	2 179 256,16		1,00	
2920	574 138,92	2 179 254,23		1,00	
2919	574 138,46	2 179 253,17		1,00	
2918	574 137,17	2 179 251,06		1,00	
2917	574 136,11	2 179 249,45		1,00	
2916	574 135,39	2 179 248,00		1,00	
2915	574 134,50	2 179 247,01		1,00	
2914	574 133,24	2 179 245,32		1,00	
2913	574 132,25	2 179 244,36		1,00	
2912	574 126,47	2 179 238,26		1,00	
2911	574 123,50	2 179 234,96		1,00	
2910	574 119,95	2 179 230,57		1,00	
2909	574 115,55	2 179 224,08		1,00	
2908	574 115,29	2 179 223,46		1,00	
2907	574 114,36	2 179 222,29		1,00	
2906	574 113,01	2 179 219,81		1,00	
2905	574 112,21	2 179 217,76		1,00	
2904	574 111,12	2 179 214,45		1,00	
2903	574 110,47	2 179 211,76		1,00	
2902	574 109,93	2 179 208,37	1,00		
2901	574 109,62	2 179 205,92	1,00		
2900	574 109,56	2 179 203,96	1,00		
2899	574 108,42	2 179 196,37	1,00		
2898	574 108,21	2 179 194,25	1,00		
2897	574 108,10	2 179 191,63	1,00		
2896	574 107,95	2 179 189,41	1,00		
2895	574 107,04	2 179 184,47	1,00		

## Раздел 2

Сведения о местоположении границ объекта					
1	2	3	4	5	6
2894	574 106,65	2 179 182,59	Картометрический метод	1,00	—
2893	574 140,41	2 179 183,84		1,00	
2892	574 139,03	2 179 181,66		1,00	
2891	574 136,78	2 179 177,44		1,00	
2890	574 135,22	2 179 173,92		1,00	
2889	574 132,28	2 179 166,11		1,00	
2888	574 130,03	2 179 161,04		1,00	
2887	574 128,48	2 179 158,16		1,00	
2886	574 126,95	2 179 156,00		1,00	
2885	574 125,60	2 179 154,38		1,00	
2884	574 123,97	2 179 152,77		1,00	
2883	574 116,74	2 179 146,50		1,00	
2882	574 114,41	2 179 144,21		1,00	
2881	574 113,65	2 179 143,30		1,00	
2880	574 110,81	2 179 140,46		1,00	
2879	574 109,35	2 179 138,82		1,00	
2878	574 107,37	2 179 136,34		1,00	
2877	574 107,01	2 179 135,72		1,00	
2876	574 104,36	2 179 132,00		1,00	
2875	574 101,12	2 179 125,59		1,00	
2874	574 100,20	2 179 123,44		1,00	
2873	574 098,65	2 179 120,26		1,00	
2872	574 096,79	2 179 116,91		1,00	
2871	574 095,22	2 179 114,49		1,00	
2870	574 093,61	2 179 112,46		1,00	
2869	574 091,21	2 179 109,98		1,00	
2868	574 086,20	2 179 105,88		1,00	
2867	574 082,50	2 179 103,12		1,00	
2866	574 082,01	2 179 102,85		1,00	
2865	574 080,71	2 179 101,73		1,00	
2864	574 078,53	2 179 099,63		1,00	
2863	574 076,09	2 179 096,95		1,00	
2862	574 075,24	2 179 095,63		1,00	
2861	574 074,45	2 179 094,09		1,00	
2860	574 073,52	2 179 091,99		1,00	
2859	574 072,23	2 179 088,21		1,00	
2858	574 071,39	2 179 086,25		1,00	
2857	574 070,55	2 179 084,60		1,00	
2856	574 069,42	2 179 082,68		1,00	
2855	574 067,19	2 179 079,87		1,00	
2854	574 065,93	2 179 078,48		1,00	
2853	574 063,97	2 179 076,60		1,00	
2852	574 061,36	2 179 074,51		1,00	
2851	574 058,51	2 179 072,40		1,00	
2850	574 057,80	2 179 072,01		1,00	
2849	574 056,73	2 179 071,14		1,00	
2848	574 052,57	2 179 068,55		1,00	
2847	574 050,78	2 179 067,70	1,00		
2846	574 047,65	2 179 065,98	1,00		
2845	574 045,73	2 179 065,22	1,00		
2844	574 034,75	2 179 057,58	1,00		
2843	574 029,87	2 179 039,67	1,00		
2842	574 038,02	2 179 018,94	1,00		
2841	574 047,86	2 179 007,46	1,00		
2840	574 048,48	2 179 007,09	1,00		

## Раздел 2

Сведения о местоположении границ объекта					
1	2	3	4	5	6
2839	574 050,82	2 179 006,11	Картометрический метод	1,00	—
2838	574 053,70	2 179 005,21		1,00	
2837	574 056,92	2 179 004,51		1,00	
2836	574 060,74	2 179 004,13		1,00	
2835	574 064,79	2 179 004,41		1,00	
2834	574 066,59	2 179 004,77		1,00	
2833	574 070,93	2 179 005,20		1,00	
2832	574 072,09	2 179 005,41		1,00	
2831	574 073,85	2 179 005,32		1,00	
2830	574 076,03	2 179 004,84		1,00	
2829	574 078,40	2 179 004,00		1,00	
2828	574 083,57	2 179 001,55		1,00	
2827	574 089,01	2 178 999,60		1,00	
2826	574 092,34	2 178 998,70		1,00	
2825	574 094,95	2 178 998,16		1,00	
2824	574 100,64	2 178 997,34		1,00	
2823	574 105,25	2 178 997,07		1,00	
2822	574 111,88	2 178 997,18		1,00	
2821	574 115,92	2 178 997,55		1,00	
2820	574 119,37	2 178 997,65		1,00	
2819	574 125,04	2 178 997,46		1,00	
2818	574 127,97	2 178 997,16		1,00	
2817	574 131,29	2 178 996,51		1,00	
2816	574 135,12	2 178 995,39		1,00	
2815	574 141,32	2 178 993,09		1,00	
2814	574 142,82	2 178 992,66		1,00	
2813	574 144,39	2 178 991,91		1,00	
2812	574 146,05	2 178 991,26		1,00	
2811	574 148,51	2 178 990,06		1,00	
2810	574 151,31	2 178 988,44		1,00	
2809	574 152,97	2 178 987,33		1,00	
2808	574 155,47	2 178 985,15		1,00	
2807	574 157,43	2 178 982,87		1,00	
2806	574 158,46	2 178 981,39		1,00	
2805	574 159,80	2 178 979,06		1,00	
2804	574 163,39	2 178 973,51		1,00	
2803	574 165,21	2 178 970,28		1,00	
2802	574 166,47	2 178 968,27		1,00	
2801	574 167,67	2 178 965,98		1,00	
2800	574 168,77	2 178 964,38		1,00	
2799	574 169,69	2 178 962,79		1,00	
2798	574 171,36	2 178 960,28		1,00	
2797	574 172,72	2 178 958,84		1,00	
2796	574 175,47	2 178 956,20		1,00	
2795	574 177,35	2 178 954,84		1,00	
2794	574 178,97	2 178 953,91		1,00	
2793	574 181,61	2 178 952,60		1,00	
2792	574 182,89	2 178 952,15	1,00		
2791	574 184,17	2 178 951,54	1,00		
2790	574 187,46	2 178 950,33	1,00		
2789	574 188,43	2 178 949,72	1,00		
2788	574 189,23	2 178 948,92	1,00		
2787	574 190,14	2 178 947,80	1,00		
2786	574 191,44	2 178 945,74	1,00		
2785	574 192,34	2 178 943,79	1,00		

## Раздел 2

Сведения о местоположении границ объекта					
1	2	3	4	5	6
2784	574 193,12	2 178 941,42	Картометрический метод	1,00	—
2783	574 193,79	2 178 938,84		1,00	
2782	574 193,96	2 178 937,68		1,00	
2781	574 193,98	2 178 935,65		1,00	
2780	574 192,95	2 178 927,64		1,00	
2779	574 192,97	2 178 925,19		1,00	
2778	574 193,57	2 178 921,13		1,00	
2777	574 194,65	2 178 917,42		1,00	
2776	574 195,65	2 178 912,92		1,00	
2775	574 195,78	2 178 911,85		1,00	
2774	574 195,87	2 178 908,19		1,00	
2773	574 195,79	2 178 906,26		1,00	
2772	574 195,19	2 178 903,32		1,00	
2771	574 194,74	2 178 901,91		1,00	
2770	574 194,29	2 178 900,96		1,00	
2769	574 191,71	2 178 896,69		1,00	
2768	574 189,13	2 178 893,09		1,00	
2767	574 186,67	2 178 890,27		1,00	
2766	574 180,91	2 178 884,70		1,00	
2765	574 179,44	2 178 882,94		1,00	
2764	574 177,43	2 178 879,67		1,00	
2763	574 175,56	2 178 875,52		1,00	
2762	574 175,19	2 178 874,37		1,00	
2761	574 174,14	2 178 869,69		1,00	
2760	574 173,65	2 178 865,78		1,00	
2759	574 172,50	2 178 860,41		1,00	
2758	574 171,79	2 178 859,16		1,00	
2757	574 170,33	2 178 857,36		1,00	
2756	574 169,12	2 178 856,09		1,00	
2755	574 165,43	2 178 853,61		1,00	
2754	574 162,97	2 178 852,18		1,00	
2753	574 160,84	2 178 850,63		1,00	
2752	574 159,24	2 178 849,12		1,00	
2751	574 156,96	2 178 846,43		1,00	
2750	574 156,21	2 178 845,27		1,00	
2749	574 154,09	2 178 840,61		1,00	
2748	574 152,35	2 178 837,25		1,00	
2747	574 151,50	2 178 835,34		1,00	
2746	574 151,19	2 178 834,88		1,00	
2745	574 147,60	2 178 826,02		1,00	
2744	574 146,45	2 178 823,52		1,00	
2743	574 144,27	2 178 818,13		1,00	
2742	574 142,21	2 178 813,63		1,00	
2741	574 140,53	2 178 809,55		1,00	
2740	574 139,21	2 178 806,77		1,00	
2739	574 138,87	2 178 805,83		1,00	
2738	574 137,57	2 178 803,58		1,00	
2737	574 135,96	2 178 801,16	1,00		
2736	574 132,91	2 178 796,21	1,00		
2735	574 129,19	2 178 789,46	1,00		
2734	574 127,66	2 178 787,00	1,00		
2733	574 126,41	2 178 785,25	1,00		
2732	574 123,96	2 178 782,40	1,00		
2731	574 123,02	2 178 781,61	1,00		
2730	574 120,37	2 178 779,76	1,00		

## Раздел 2

Сведения о местоположении границ объекта					
1	2	3	4	5	6
2729	574 119,66	2 178 779,42	Картометрический метод	1,00	—
2728	574 116,82	2 178 778,41		1,00	
2727	574 113,95	2 178 777,14		1,00	
2726	574 113,49	2 178 776,82		1,00	
2725	574 113,20	2 178 776,10		1,00	
2724	574 113,17	2 178 774,95		1,00	
2723	574 113,42	2 178 773,41		1,00	
2722	574 114,04	2 178 771,80		1,00	
2721	574 115,84	2 178 768,79		1,00	
2720	574 118,64	2 178 765,32		1,00	
2719	574 120,03	2 178 763,94		1,00	
2718	574 122,08	2 178 762,40		1,00	
2717	574 124,51	2 178 760,96		1,00	
2716	574 128,13	2 178 759,24		1,00	
2715	574 128,82	2 178 758,83		1,00	
2714	574 135,94	2 178 755,31		1,00	
2713	574 140,51	2 178 752,20		1,00	
2712	574 140,79	2 178 752,11		1,00	
2711	574 144,05	2 178 749,69		1,00	
2710	574 146,40	2 178 747,73		1,00	
2709	574 147,24	2 178 746,53		1,00	
2708	574 147,86	2 178 744,86		1,00	
2707	574 148,10	2 178 743,79		1,00	
2706	574 148,54	2 178 737,36		1,00	
2705	574 148,44	2 178 734,11		1,00	
2704	574 148,32	2 178 733,18		1,00	
2703	574 147,47	2 178 730,98		1,00	
2702	574 146,47	2 178 729,12		1,00	
2701	574 144,81	2 178 726,55		1,00	
2700	574 143,65	2 178 725,27		1,00	
2699	574 142,33	2 178 723,48		1,00	
2698	574 141,03	2 178 721,07		1,00	
2697	574 140,21	2 178 719,24		1,00	
2696	574 139,31	2 178 716,64		1,00	
2695	574 138,65	2 178 713,86		1,00	
2694	574 138,13	2 178 710,62		1,00	
2693	574 138,14	2 178 709,52		1,00	
2692	574 138,63	2 178 707,72		1,00	
2691	574 139,78	2 178 705,27		1,00	
2690	574 140,82	2 178 703,69		1,00	
2689	574 141,95	2 178 702,35		1,00	
2688	574 144,74	2 178 699,74		1,00	
2687	574 147,69	2 178 696,54		1,00	
2686	574 148,59	2 178 695,39		1,00	
2685	574 150,17	2 178 692,86		1,00	
2684	574 151,48	2 178 690,33		1,00	
2683	574 152,09	2 178 688,84		1,00	
2682	574 152,82	2 178 686,25	1,00		
2681	574 153,22	2 178 683,98	1,00		
2680	574 152,90	2 178 682,60	1,00		
2679	574 152,54	2 178 681,49	1,00		
2678	574 151,76	2 178 679,99	1,00		
2677	574 150,86	2 178 678,73	1,00		
2676	574 149,48	2 178 677,15	1,00		
2675	574 148,05	2 178 675,69	1,00		

## Раздел 2

Сведения о местоположении границ объекта					
1	2	3	4	5	6
2674	574 144,60	2 178 672,59	Картометрический метод	1,00	—
2673	574 143,53	2 178 671,23		1,00	
2672	574 142,45	2 178 669,58		1,00	
2671	574 141,03	2 178 666,95		1,00	
2670	574 140,45	2 178 666,09		1,00	
2669	574 137,37	2 178 662,60		1,00	
2668	574 135,82	2 178 661,34		1,00	
2667	574 134,01	2 178 660,34		1,00	
2666	574 132,97	2 178 659,88		1,00	
2665	574 130,54	2 178 659,00		1,00	
2664	574 127,92	2 178 658,20		1,00	
2663	574 127,21	2 178 658,06		1,00	
2662	574 124,59	2 178 657,82		1,00	
2661	574 121,66	2 178 657,80		1,00	
2660	574 118,94	2 178 657,99		1,00	
2659	574 117,25	2 178 658,21		1,00	
2658	574 115,06	2 178 658,79		1,00	
2657	574 114,10	2 178 659,19		1,00	
2656	574 113,34	2 178 659,74		1,00	
2655	574 112,42	2 178 660,63		1,00	
2654	574 111,47	2 178 661,82		1,00	
2653	574 110,24	2 178 663,90		1,00	
2652	574 109,37	2 178 665,72		1,00	
2651	574 108,92	2 178 666,91		1,00	
2650	574 108,21	2 178 669,69		1,00	
2649	574 107,82	2 178 673,18		1,00	
2648	574 107,78	2 178 677,64		1,00	
2647	574 107,88	2 178 678,95		1,00	
2646	574 108,46	2 178 682,32		1,00	
2645	574 108,31	2 178 686,42		1,00	
2644	574 108,00	2 178 689,17		1,00	
2643	574 106,76	2 178 694,17		1,00	
2642	574 104,00	2 178 703,18		1,00	
2641	574 103,44	2 178 705,52		1,00	
2640	574 103,33	2 178 706,55		1,00	
2639	574 103,10	2 178 707,52		1,00	
2638	574 101,97	2 178 716,93		1,00	
2637	574 101,62	2 178 721,65		1,00	
2636	574 101,47	2 178 725,99		1,00	
2635	574 101,20	2 178 729,12		1,00	
2634	574 100,81	2 178 731,78		1,00	
2633	574 099,83	2 178 736,44		1,00	
2632	574 099,01	2 178 739,35		1,00	
2631	574 097,22	2 178 743,99		1,00	
2630	574 096,24	2 178 746,19		1,00	
2629	574 095,50	2 178 747,60		1,00	
2628	574 092,73	2 178 752,20		1,00	
2627	574 092,16	2 178 753,73		1,00	
2626	574 091,70	2 178 755,77		1,00	
2625	574 091,47	2 178 757,80		1,00	
2624	574 090,99	2 178 759,63	1,00		
2623	574 090,10	2 178 761,78	1,00		
2622	574 089,43	2 178 762,54	1,00		
2621	574 088,98	2 178 762,51	1,00		
2620	574 088,72	2 178 762,32	1,00		

## Раздел 2

Сведения о местоположении границ объекта					
1	2	3	4	5	6
2619	574 088,24	2 178 760,99	Картометрический метод	1,00	—
2618	574 087,51	2 178 757,56		1,00	
2617	574 086,78	2 178 753,01		1,00	
2616	574 086,50	2 178 749,52		1,00	
2615	574 087,16	2 178 743,23		1,00	
2614	574 087,20	2 178 739,83		1,00	
2613	574 086,82	2 178 738,57		1,00	
2612	574 086,17	2 178 737,47		1,00	
2611	574 085,73	2 178 736,95		1,00	
2610	574 084,19	2 178 735,77		1,00	
2609	574 082,38	2 178 734,61		1,00	
2608	574 079,84	2 178 733,16		1,00	
2607	574 077,54	2 178 732,28		1,00	
2606	574 074,06	2 178 730,42		1,00	
2605	574 071,50	2 178 728,59		1,00	
2604	574 069,76	2 178 727,16		1,00	
2603	574 068,36	2 178 725,51		1,00	
2602	574 067,22	2 178 723,51		1,00	
2601	574 066,26	2 178 721,07		1,00	
2600	574 064,84	2 178 716,54		1,00	
2599	574 063,71	2 178 713,67		1,00	
2598	574 063,00	2 178 711,58		1,00	
2597	574 062,00	2 178 707,00		1,00	
2596	574 061,58	2 178 704,31		1,00	
2595	574 061,27	2 178 702,97		1,00	
2594	574 061,19	2 178 701,77		1,00	
2593	574 060,78	2 178 699,43		1,00	
2592	574 060,65	2 178 696,71		1,00	
2591	574 060,91	2 178 696,47		1,00	
2590	574 061,76	2 178 696,62		1,00	
2589	574 062,94	2 178 697,13		1,00	
2588	574 065,54	2 178 698,84		1,00	
2587	574 067,13	2 178 700,17		1,00	
2586	574 069,58	2 178 702,55		1,00	
2585	574 071,35	2 178 704,93		1,00	
2584	574 072,79	2 178 707,15		1,00	
2583	574 074,55	2 178 710,68		1,00	
2582	574 075,53	2 178 712,20		1,00	
2581	574 077,34	2 178 715,47		1,00	
2580	574 077,78	2 178 716,08		1,00	
2579	574 078,78	2 178 717,15		1,00	
2578	574 080,30	2 178 718,28		1,00	
2577	574 081,30	2 178 718,88		1,00	
2576	574 083,34	2 178 719,78		1,00	
2575	574 084,39	2 178 720,08		1,00	
2574	574 086,11	2 178 719,93		1,00	
2573	574 086,43	2 178 719,53		1,00	
2572	574 086,57	2 178 719,04	1,00		
2571	574 086,66	2 178 717,11	1,00		
2570	574 086,62	2 178 716,26	1,00		
2569	574 086,06	2 178 713,24	1,00		
2568	574 084,50	2 178 708,33	1,00		
2567	574 084,20	2 178 705,93	1,00		
2566	574 084,02	2 178 702,57	1,00		
2565	574 084,13	2 178 702,13	1,00		

## Раздел 2

Сведения о местоположении границ объекта					
1	2	3	4	5	6
2564	574 084,86	2 178 700,77	Картометрический метод	1,00	—
2563	574 086,04	2 178 699,50		1,00	
2562	574 087,00	2 178 698,65		1,00	
2561	574 089,03	2 178 697,33		1,00	
2560	574 090,81	2 178 696,37		1,00	
2559	574 093,21	2 178 694,88		1,00	
2558	574 094,86	2 178 693,72		1,00	
2557	574 096,48	2 178 692,16		1,00	
2556	574 097,14	2 178 690,90		1,00	
2555	574 097,87	2 178 688,78		1,00	
2554	574 098,15	2 178 687,41		1,00	
2553	574 098,58	2 178 684,12		1,00	
2552	574 098,62	2 178 681,96		1,00	
2551	574 098,11	2 178 677,20		1,00	
2550	574 097,75	2 178 672,24		1,00	
2549	574 097,91	2 178 669,90		1,00	
2548	574 098,64	2 178 666,19		1,00	
2547	574 098,60	2 178 664,51		1,00	
2546	574 098,24	2 178 662,57		1,00	
2545	574 097,43	2 178 660,52		1,00	
2544	574 096,53	2 178 658,91		1,00	
2543	574 093,75	2 178 654,71		1,00	
2542	574 091,87	2 178 652,03		1,00	
2541	574 088,12	2 178 646,11		1,00	
2540	574 087,23	2 178 644,35		1,00	
2539	574 086,43	2 178 642,40		1,00	
2538	574 085,54	2 178 639,55		1,00	
2537	574 085,35	2 178 638,41		1,00	
2536	574 085,26	2 178 637,13		1,00	
2535	574 085,39	2 178 634,53		1,00	
2534	574 085,69	2 178 632,41		1,00	
2533	574 085,87	2 178 631,69		1,00	
2532	574 085,81	2 178 631,36		1,00	
2531	574 085,92	2 178 630,61		1,00	
2530	574 085,97	2 178 629,16		1,00	
2529	574 085,90	2 178 628,23		1,00	
2528	574 085,48	2 178 626,73		1,00	
2527	574 085,04	2 178 625,81		1,00	
2526	574 084,51	2 178 625,00		1,00	
2525	574 083,53	2 178 624,02		1,00	
2524	574 082,58	2 178 623,34		1,00	
2523	574 081,93	2 178 623,04		1,00	
2522	574 080,26	2 178 622,53		1,00	
2521	574 079,19	2 178 622,35		1,00	
2520	574 078,11	2 178 622,35		1,00	
2519	574 077,30	2 178 622,61		1,00	
2518	574 076,52	2 178 623,16		1,00	
2517	574 075,87	2 178 623,92	1,00		
2516	574 075,28	2 178 624,83	1,00		
2515	574 074,42	2 178 626,47	1,00		
2514	574 073,21	2 178 629,64	1,00		
2513	574 071,94	2 178 635,10	1,00		
2512	574 071,23	2 178 636,67	1,00		
2511	574 070,40	2 178 637,79	1,00		
2510	574 069,95	2 178 638,13	1,00		



## Раздел 2

Сведения о местоположении границ объекта					
1	2	3	4	5	6
2509	574 069,09	2 178 638,57	Картометрический метод	1,00	—
2508	574 068,27	2 178 638,70		1,00	
2507	574 066,33	2 178 638,49		1,00	
2506	574 061,52	2 178 637,42		1,00	
2505	574 045,77	2 178 641,45		1,00	
2504	574 037,68	2 178 637,18		1,00	
2503	574 032,75	2 178 630,96		1,00	
2502	574 030,49	2 178 620,97		1,00	
2501	574 032,69	2 178 611,60		1,00	
2500	574 038,33	2 178 594,35		1,00	
2499	574 040,42	2 178 588,73		1,00	
2498	574 043,34	2 178 580,34		1,00	
2497	574 044,71	2 178 577,08		1,00	
2496	574 045,48	2 178 574,84		1,00	
2495	574 047,09	2 178 571,93		1,00	
2494	574 048,56	2 178 568,78		1,00	
2493	574 049,28	2 178 567,60		1,00	
2492	574 049,98	2 178 566,65		1,00	
2491	574 054,28	2 178 560,47		1,00	
2490	574 057,05	2 178 557,82		1,00	
2489	574 058,64	2 178 555,99		1,00	
2488	574 060,46	2 178 553,13		1,00	
2487	574 062,06	2 178 549,68		1,00	
2486	574 061,97	2 178 549,32		1,00	
2485	574 061,86	2 178 549,09		1,00	
2484	574 061,51	2 178 548,90		1,00	
2483	574 060,67	2 178 548,61		1,00	
2482	574 058,79	2 178 548,07		1,00	
2481	574 057,08	2 178 548,16		1,00	
2480	574 054,79	2 178 547,26		1,00	
2479	574 053,63	2 178 546,33		1,00	
2478	574 053,37	2 178 545,73		1,00	
2477	574 053,36	2 178 544,86		1,00	
2476	574 053,76	2 178 543,09		1,00	
2475	574 054,08	2 178 542,01		1,00	
2474	574 054,71	2 178 540,91		1,00	
2473	574 055,92	2 178 538,47		1,00	
2472	574 058,52	2 178 534,76		1,00	
2471	574 059,67	2 178 532,61		1,00	
2470	574 060,35	2 178 530,89		1,00	
2469	574 060,84	2 178 529,94		1,00	
2468	574 061,81	2 178 528,23		1,00	
2467	574 064,86	2 178 521,73		1,00	
2466	574 065,42	2 178 520,15		1,00	
2465	574 065,47	2 178 519,59		1,00	
2464	574 065,90	2 178 518,82		1,00	
2463	574 065,16	2 178 538,88		1,00	
2462	574 066,36	2 178 539,29	1,00		
2461	574 068,02	2 178 539,57	1,00		
2460	574 068,90	2 178 539,82	1,00		
2459	574 070,38	2 178 540,63	1,00		
2458	574 071,19	2 178 541,34	1,00		
2457	574 073,55	2 178 544,14	1,00		
2456	574 075,44	2 178 546,00	1,00		
2455	574 076,60	2 178 546,79	1,00		

## Раздел 2

Сведения о местоположении границ объекта					
1	2	3	4	5	6
2454	574 078,08	2 178 547,57	Картометрический метод	1,00	—
2453	574 079,82	2 178 548,65		1,00	
2452	574 080,04	2 178 548,82		1,00	
2451	574 081,24	2 178 549,64		1,00	
2450	574 084,47	2 178 552,39		1,00	
2449	574 085,80	2 178 553,83		1,00	
2448	574 086,47	2 178 554,77		1,00	
2447	574 087,07	2 178 555,90		1,00	
2446	574 088,65	2 178 559,76		1,00	
2445	574 089,18	2 178 560,76		1,00	
2444	574 089,92	2 178 561,91		1,00	
2443	574 091,66	2 178 564,11		1,00	
2442	574 093,37	2 178 565,84		1,00	
2441	574 097,18	2 178 568,86		1,00	
2440	574 102,47	2 178 573,48		1,00	
2439	574 104,34	2 178 575,35		1,00	
2438	574 107,22	2 178 578,66		1,00	
2437	574 110,29	2 178 581,51		1,00	
2436	574 112,93	2 178 583,61		1,00	
2435	574 114,27	2 178 584,42		1,00	
2434	574 116,50	2 178 585,52		1,00	
2433	574 121,70	2 178 587,80		1,00	
2432	574 124,12	2 178 588,52		1,00	
2431	574 130,19	2 178 590,61		1,00	
2430	574 133,60	2 178 592,06		1,00	
2429	574 135,87	2 178 593,25		1,00	
2428	574 136,69	2 178 593,59		1,00	
2427	574 139,24	2 178 595,18		1,00	
2426	574 142,86	2 178 597,23		1,00	
2425	574 143,89	2 178 597,92		1,00	
2424	574 150,57	2 178 601,75		1,00	
2423	574 156,52	2 178 604,72		1,00	
2422	574 158,93	2 178 605,74		1,00	
2421	574 162,61	2 178 607,59		1,00	
2420	574 162,96	2 178 607,67		1,00	
2419	574 164,49	2 178 608,37		1,00	
2418	574 167,18	2 178 609,76		1,00	
2417	574 171,43	2 178 612,27		1,00	
2416	574 176,95	2 178 615,98		1,00	
2415	574 183,74	2 178 621,78		1,00	
2414	574 186,91	2 178 624,80	1,00		
2413	574 188,50	2 178 626,46	1,00		
2412	574 189,85	2 178 628,05	1,00		
2411	574 192,68	2 178 631,94	1,00		
2410	574 198,03	2 178 640,27	1,00		
2409	574 203,03	2 178 647,44	1,00		
2408	574 206,91	2 178 651,94	1,00		
2407	574 207,16	2 178 652,34	1,00		
2406	574 210,04	2 178 655,32	1,00		
2405	574 213,85	2 178 658,62	1,00		
2404	574 218,69	2 178 663,02	1,00		
2403	574 220,01	2 178 664,13	1,00		
2402	574 224,25	2 178 667,33	1,00		
2401	574 228,21	2 178 670,69	1,00		
2400	574 232,49	2 178 673,94	1,00		

## Раздел 2

Сведения о местоположении границ объекта					
1	2	3	4	5	6
2399	574 233,55	2 178 674,96	Картометрический метод	1,00	—
2398	574 234,40	2 178 675,92		1,00	
2397	574 235,16	2 178 676,94		1,00	
2396	574 235,60	2 178 677,69		1,00	
2395	574 235,91	2 178 678,42		1,00	
2394	574 236,32	2 178 679,99		1,00	
2393	574 236,66	2 178 687,06		1,00	
2392	574 236,44	2 178 689,52		1,00	
2391	574 235,43	2 178 695,61		1,00	
2390	574 235,24	2 178 700,29		1,00	
2389	574 235,28	2 178 702,81		1,00	
2388	574 235,09	2 178 704,62		1,00	
2387	574 235,29	2 178 706,13		1,00	
2386	574 236,07	2 178 708,53		1,00	
2385	574 237,22	2 178 711,09		1,00	
2384	574 241,73	2 178 719,57		1,00	
2383	574 242,73	2 178 722,04		1,00	
2382	574 244,13	2 178 726,22		1,00	
2381	574 245,76	2 178 733,85		1,00	
2380	574 246,25	2 178 735,75		1,00	
2379	574 246,73	2 178 737,05		1,00	
2378	574 248,07	2 178 739,51		1,00	
2377	574 248,82	2 178 740,69		1,00	
2376	574 253,33	2 178 746,06		1,00	
2375	574 254,12	2 178 747,15		1,00	
2374	574 255,03	2 178 748,77		1,00	
2373	574 257,00	2 178 753,18		1,00	
2372	574 258,45	2 178 756,85		1,00	
2371	574 260,92	2 178 764,28		1,00	
2370	574 261,78	2 178 767,29		1,00	
2369	574 263,78	2 178 771,51		1,00	
2368	574 266,05	2 178 775,59		1,00	
2367	574 267,59	2 178 777,73		1,00	
2366	574 270,30	2 178 780,45		1,00	
2365	574 273,24	2 178 782,77		1,00	
2364	574 276,28	2 178 784,62		1,00	
2363	574 280,88	2 178 786,70		1,00	
2362	574 285,15	2 178 787,65		1,00	
2361	574 286,94	2 178 787,68		1,00	
2360	574 288,72	2 178 787,52		1,00	
2359	574 290,74	2 178 787,11		1,00	
2358	574 291,57	2 178 786,85		1,00	
2357	574 293,06	2 178 786,75		1,00	
2356	574 294,42	2 178 787,06		1,00	
2355	574 295,06	2 178 787,34		1,00	
2354	574 296,30	2 178 788,16	1,00		
2353	574 297,34	2 178 789,03	1,00		
2352	574 298,84	2 178 790,55	1,00		
2351	574 301,77	2 178 792,63	1,00		
2350	574 304,56	2 178 794,06	1,00		
2349	574 305,88	2 178 794,88	1,00		
2348	574 310,85	2 178 797,52	1,00		
2347	574 316,46	2 178 800,84	1,00		
2346	574 318,71	2 178 802,37	1,00		
2345	574 322,42	2 178 805,26	1,00		

## Раздел 2

Сведения о местоположении границ объекта					
1	2	3	4	5	6
2344	574 324,13	2 178 806,72	Картометрический метод	1,00	—
2343	574 325,09	2 178 807,35		1,00	
2342	574 329,97	2 178 811,09		1,00	
2341	574 333,03	2 178 813,97		1,00	
2340	574 334,61	2 178 815,33		1,00	
2339	574 336,44	2 178 817,25		1,00	
2338	574 338,55	2 178 819,14		1,00	
2337	574 342,86	2 178 823,29		1,00	
2336	574 348,37	2 178 828,89		1,00	
2335	574 352,89	2 178 833,03		1,00	
2334	574 356,72	2 178 836,11		1,00	
2333	574 358,19	2 178 837,42		1,00	
2332	574 360,07	2 178 838,81		1,00	
2331	574 367,62	2 178 844,90		1,00	
2330	574 372,81	2 178 849,36		1,00	
2329	574 374,87	2 178 851,29		1,00	
2328	574 377,81	2 178 854,37		1,00	
2327	574 380,03	2 178 856,92		1,00	
2326	574 382,66	2 178 860,33		1,00	
2325	574 383,12	2 178 861,11		1,00	
2324	574 383,36	2 178 861,73		1,00	
2323	574 383,65	2 178 863,35		1,00	
2322	574 382,51	2 178 866,67		1,00	
2321	574 381,46	2 178 869,43		1,00	
2320	574 380,58	2 178 873,04		1,00	
2319	574 380,41	2 178 875,05		1,00	
2318	574 380,27	2 178 879,26		1,00	
2317	574 379,43	2 178 889,02		1,00	
2316	574 379,45	2 178 892,20		1,00	
2315	574 379,62	2 178 893,52		1,00	
2314	574 381,11	2 178 898,65		1,00	
2313	574 381,88	2 178 900,74		1,00	
2312	574 382,26	2 178 901,52		1,00	
2311	574 382,93	2 178 902,48		1,00	
2310	574 384,46	2 178 904,29		1,00	
2309	574 385,49	2 178 905,09		1,00	
2308	574 385,92	2 178 905,20		1,00	
2307	574 386,78	2 178 905,19		1,00	
2306	574 388,81	2 178 904,53		1,00	
2305	574 391,97	2 178 903,28		1,00	
2304	574 394,91	2 178 901,84		1,00	
2303	574 397,33	2 178 900,51		1,00	
2302	574 405,27	2 178 895,32		1,00	
2301	574 408,00	2 178 893,99		1,00	
2300	574 411,95	2 178 892,82		1,00	
2299	574 414,07	2 178 892,42		1,00	
2298	574 416,06	2 178 892,35		1,00	
2297	574 416,91	2 178 892,46	1,00		
2296	574 417,53	2 178 892,70	1,00		
2295	574 422,41	2 178 895,59	1,00		
2294	574 423,83	2 178 896,55	1,00		
2293	574 426,88	2 178 898,94	1,00		
2292	574 428,44	2 178 900,61	1,00		
2291	574 428,87	2 178 901,34	1,00		
2290	574 429,09	2 178 901,81	1,00		

## Раздел 2

Сведения о местоположении границ объекта					
1	2	3	4	5	6
2289	574 429,10	2 178 902,44	Картометрический метод	1,00	—
2288	574 428,84	2 178 903,72		1,00	
2287	574 427,92	2 178 906,64		1,00	
2286	574 427,05	2 178 908,60		1,00	
2285	574 425,91	2 178 910,62		1,00	
2284	574 423,21	2 178 915,99		1,00	
2283	574 422,77	2 178 917,36		1,00	
2282	574 422,64	2 178 918,98		1,00	
2281	574 422,99	2 178 919,62		1,00	
2280	574 424,47	2 178 920,65		1,00	
2279	574 425,22	2 178 921,06		1,00	
2278	574 427,45	2 178 921,82		1,00	
2277	574 431,11	2 178 922,71		1,00	
2276	574 433,36	2 178 923,50		1,00	
2275	574 438,55	2 178 925,86		1,00	
2274	574 449,34	2 178 930,09		1,00	
2273	574 451,82	2 178 931,28		1,00	
2272	574 452,97	2 178 931,99		1,00	
2271	574 455,04	2 178 933,85		1,00	
2270	574 456,12	2 178 935,41		1,00	
2269	574 456,44	2 178 937,17		1,00	
2268	574 456,39	2 178 938,34		1,00	
2267	574 456,07	2 178 940,20		1,00	
2266	574 456,26	2 178 942,01		1,00	
2265	574 456,71	2 178 943,65		1,00	
2264	574 457,53	2 178 945,38		1,00	
2263	574 463,49	2 178 951,54		1,00	
2262	574 466,59	2 178 955,00		1,00	
2261	574 468,68	2 178 957,51		1,00	
2260	574 471,70	2 178 961,50		1,00	
2259	574 476,00	2 178 968,20		1,00	
2258	574 478,97	2 178 972,16		1,00	
2257	574 482,02	2 178 975,82		1,00	
2256	574 487,70	2 178 982,24		1,00	
2255	574 492,12	2 178 986,53		1,00	
2254	574 494,69	2 178 989,58		1,00	
2253	574 495,47	2 178 990,87		1,00	
2252	574 495,83	2 178 991,76		1,00	
2251	574 496,13	2 178 993,10		1,00	
2250	574 496,13	2 178 994,43		1,00	
2249	574 495,73	2 178 995,22		1,00	
2248	574 495,15	2 178 995,87		1,00	
2247	574 494,52	2 178 996,38	1,00		
2246	574 492,79	2 178 997,33	1,00		
2245	574 491,92	2 178 997,95	1,00		
2244	574 490,02	2 178 999,70	1,00		
2243	574 489,02	2 179 001,07	1,00		
2242	574 487,94	2 179 002,87	1,00		
2241	574 487,43	2 179 004,02	1,00		
2240	574 487,18	2 179 005,12	1,00		
2239	574 486,81	2 179 007,64	1,00		
2238	574 486,76	2 179 011,41	1,00		
2237	574 486,90	2 179 015,36	1,00		
2236	574 487,17	2 179 018,85	1,00		
2235	574 487,24	2 179 021,86	1,00		

## Раздел 2

Сведения о местоположении границ объекта					
1	2	3	4	5	6
2234	574 487,36	2 179 022,98	Картометрический метод	1,00	—
2233	574 488,05	2 179 027,00		1,00	
2232	574 488,13	2 179 027,98		1,00	
2231	574 488,02	2 179 035,29		1,00	
2230	574 487,55	2 179 039,83		1,00	
2229	574 486,52	2 179 046,21		1,00	
2228	574 486,21	2 179 047,14		1,00	
2227	574 485,84	2 179 049,12		1,00	
2226	574 485,36	2 179 051,01		1,00	
2225	574 484,45	2 179 053,95		1,00	
2224	574 483,76	2 179 055,77		1,00	
2223	574 482,81	2 179 057,75		1,00	
2222	574 481,45	2 179 059,97		1,00	
2221	574 477,05	2 179 065,38		1,00	
2220	574 474,89	2 179 067,64		1,00	
2219	574 471,48	2 179 070,77		1,00	
2218	574 468,48	2 179 073,70		1,00	
2217	574 462,67	2 179 078,92		1,00	
2216	574 461,78	2 179 079,96		1,00	
2215	574 457,73	2 179 084,11		1,00	
2214	574 455,67	2 179 086,61		1,00	
2213	574 454,49	2 179 088,35		1,00	
2212	574 453,22	2 179 089,76		1,00	
2211	574 451,87	2 179 091,45		1,00	
2210	574 450,40	2 179 093,67		1,00	
2209	574 449,75	2 179 094,90		1,00	
2208	574 449,46	2 179 095,67		1,00	
2207	574 449,29	2 179 096,44		1,00	
2206	574 449,22	2 179 097,65		1,00	
2205	574 449,48	2 179 100,03		1,00	
2204	574 449,99	2 179 102,41		1,00	
2203	574 450,70	2 179 104,76		1,00	
2202	574 451,39	2 179 106,58		1,00	
2201	574 452,56	2 179 108,65		1,00	
2200	574 453,71	2 179 110,27		1,00	
2199	574 454,73	2 179 111,15		1,00	
2198	574 455,57	2 179 111,58		1,00	
2197	574 456,59	2 179 111,54		1,00	
2196	574 457,32	2 179 111,39		1,00	
2195	574 459,64	2 179 110,38		1,00	
2194	574 461,97	2 179 108,99		1,00	
2193	574 463,40	2 179 107,90		1,00	
2192	574 465,52	2 179 106,06		1,00	
2191	574 466,69	2 179 105,28		1,00	
2190	574 469,47	2 179 103,93		1,00	
2189	574 472,68	2 179 102,59		1,00	
2188	574 475,28	2 179 101,88		1,00	
2187	574 477,94	2 179 101,57	1,00		
2186	574 479,50	2 179 101,73	1,00		
2185	574 480,15	2 179 101,92	1,00		
2184	574 480,68	2 179 102,19	1,00		
2183	574 481,45	2 179 102,89	1,00		
2182	574 482,15	2 179 104,51	1,00		
2181	574 482,50	2 179 105,93	1,00		
2180	574 482,64	2 179 109,00	1,00		

## Раздел 2

Сведения о местоположении границ объекта					
1	2	3	4	5	6
2179	574 482,25	2 179 114,85	Картометрический метод	1,00	—
2178	574 481,85	2 179 117,31		1,00	
2177	574 480,65	2 179 123,16		1,00	
2176	574 480,02	2 179 126,96		1,00	
2175	574 479,47	2 179 133,13		1,00	
2174	574 479,44	2 179 135,99		1,00	
2173	574 479,79	2 179 140,76		1,00	
2172	574 479,51	2 179 145,43		1,00	
2171	574 479,35	2 179 146,45		1,00	
2170	574 478,89	2 179 153,77		1,00	
2169	574 478,95	2 179 159,08		1,00	
2168	574 479,19	2 179 161,31		1,00	
2167	574 479,91	2 179 165,18		1,00	
2166	574 481,03	2 179 169,24		1,00	
2165	574 481,85	2 179 171,70		1,00	
2164	574 482,81	2 179 173,86		1,00	
2163	574 483,74	2 179 176,30		1,00	
2162	574 487,62	2 179 183,40		1,00	
2161	574 489,13	2 179 185,13		1,00	
2160	574 491,23	2 179 187,15		1,00	
2159	574 494,79	2 179 190,12		1,00	
2158	574 496,11	2 179 191,02		1,00	
2157	574 496,54	2 179 191,54		1,00	
2156	574 496,83	2 179 191,67		1,00	
2155	574 497,94	2 179 192,58		1,00	
2154	574 500,07	2 179 196,15		1,00	
2153	574 502,10	2 179 200,05		1,00	
2152	574 505,43	2 179 206,98		1,00	
2151	574 507,27	2 179 210,40		1,00	
2150	574 509,31	2 179 213,84		1,00	
2149	574 510,08	2 179 215,41		1,00	
2148	574 511,66	2 179 218,38		1,00	
2147	574 513,61	2 179 221,48		1,00	
2146	574 514,66	2 179 223,05		1,00	
2145	574 515,24	2 179 224,25		1,00	
2144	574 516,14	2 179 226,35		1,00	
2143	574 516,98	2 179 228,09		1,00	
2142	574 517,49	2 179 229,02		1,00	
2141	574 518,16	2 179 229,86		1,00	
2140	574 519,80	2 179 231,78		1,00	
2139	574 521,31	2 179 233,30		1,00	
2138	574 523,19	2 179 235,65		1,00	
2137	574 524,76	2 179 237,36		1,00	
2136	574 526,08	2 179 238,70		1,00	
2135	574 527,49	2 179 240,50		1,00	
2134	574 529,55	2 179 243,40		1,00	
2133	574 530,60	2 179 245,07		1,00	
2132	574 531,10	2 179 246,27	1,00		
2131	574 531,27	2 179 247,22	1,00		
2130	574 531,12	2 179 248,63	1,00		
2129	574 530,88	2 179 249,52	1,00		
2128	574 530,40	2 179 250,48	1,00		
2127	574 529,19	2 179 251,88	1,00		
2126	574 525,95	2 179 255,42	1,00		
2125	574 523,67	2 179 257,10	1,00		

## Раздел 2

Сведения о местоположении границ объекта					
1	2	3	4	5	6
2124	574 519,13	2 179 259,54	Картометрический метод	1,00	—
2123	574 500,79	2 179 267,00		1,00	
2122	574 498,62	2 179 268,14		1,00	
2121	574 496,37	2 179 269,04		1,00	
2120	574 490,71	2 179 271,03		1,00	
2119	574 489,16	2 179 271,77		1,00	
2118	574 488,33	2 179 272,42		1,00	
2117	574 487,06	2 179 273,90		1,00	
2116	574 485,95	2 179 275,25		1,00	
2115	574 485,22	2 179 276,85		1,00	
2114	574 484,94	2 179 278,25		1,00	
2113	574 484,89	2 179 280,30		1,00	
2112	574 485,50	2 179 282,64		1,00	
2111	574 486,15	2 179 284,63		1,00	
2110	574 487,14	2 179 286,62		1,00	
2109	574 488,08	2 179 288,42		1,00	
2108	574 489,06	2 179 289,82		1,00	
2107	574 491,76	2 179 293,89		1,00	
2106	574 494,49	2 179 297,41		1,00	
2105	574 495,25	2 179 298,65		1,00	
2104	574 496,19	2 179 300,49		1,00	
2103	574 497,10	2 179 302,56		1,00	
2102	574 498,07	2 179 304,18		1,00	
2101	574 499,37	2 179 306,03		1,00	
2100	574 501,22	2 179 308,37		1,00	
2099	574 503,07	2 179 310,81		1,00	
2098	574 504,96	2 179 313,62		1,00	
2097	574 506,35	2 179 315,92		1,00	
2096	574 508,39	2 179 320,20		1,00	
2095	574 509,19	2 179 322,27		1,00	
2094	574 509,96	2 179 325,16		1,00	
2093	574 510,70	2 179 328,27		1,00	
2092	574 511,28	2 179 330,09		1,00	
2091	574 512,28	2 179 332,35		1,00	
2090	574 514,06	2 179 335,97		1,00	
2089	574 515,92	2 179 341,01		1,00	
2088	574 516,94	2 179 343,29		1,00	
2087	574 518,05	2 179 345,52		1,00	
2086	574 519,43	2 179 348,00		1,00	
2085	574 520,09	2 179 349,09		1,00	
2084	574 521,60	2 179 351,03		1,00	
2083	574 522,98	2 179 352,65		1,00	
2082	574 524,02	2 179 353,98		1,00	
2081	574 526,33	2 179 357,09		1,00	
2080	574 528,46	2 179 360,47		1,00	
2079	574 529,50	2 179 362,39		1,00	
2078	574 530,36	2 179 364,14		1,00	
2077	574 531,03	2 179 366,51	1,00		
2076	574 532,31	2 179 368,28	1,00		
2075	574 540,02	2 179 375,68	1,00		
2074	574 555,02	2 179 381,75	1,00		
2073	574 568,20	2 179 381,82	1,00		
2072	574 574,53	2 179 378,68	1,00		
2071	574 579,04	2 179 374,09	1,00		
2070	574 583,54	2 179 365,44	1,00		



## Раздел 2

Сведения о местоположении границ объекта					
1	2	3	4	5	6
2069	574 586,35	2 179 351,74	Картометрический метод	1,00	—
2068	574 588,75	2 179 345,87		1,00	
2067	574 591,82	2 179 343,41		1,00	
2066	574 597,50	2 179 342,80		1,00	
2065	574 601,34	2 179 344,56		1,00	
2064	574 607,34	2 179 351,99		1,00	
2063	574 613,48	2 179 367,57		1,00	
2062	574 618,65	2 179 374,03		1,00	
2061	574 627,41	2 179 380,06		1,00	
2060	574 631,84	2 179 385,15		1,00	
2059	574 634,00	2 179 390,92		1,00	
2058	574 634,90	2 179 403,03		1,00	
2057	574 635,43	2 179 407,49		1,00	
2056	574 638,92	2 179 408,69		1,00	
2055	574 647,31	2 179 410,57		1,00	
2054	574 651,34	2 179 414,29		1,00	
2053	574 654,06	2 179 419,71		1,00	
2052	574 654,10	2 179 424,35		1,00	
2051	574 647,97	2 179 432,70		1,00	
2050	574 641,70	2 179 442,09		1,00	
2049	574 635,25	2 179 458,25		1,00	
2048	574 631,37	2 179 472,68		1,00	
2047	574 630,29	2 179 480,17		1,00	
2046	574 630,22	2 179 492,69		1,00	
2045	574 631,50	2 179 499,60		1,00	
2044	574 633,24	2 179 503,57		1,00	
2043	574 638,29	2 179 504,92		1,00	
2042	574 642,66	2 179 504,47		1,00	
2041	574 650,44	2 179 498,71		1,00	
2040	574 660,97	2 179 482,04		1,00	
2039	574 665,95	2 179 474,61		1,00	
2038	574 674,94	2 179 469,01		1,00	
2037	574 688,40	2 179 465,49		1,00	
2036	574 702,56	2 179 464,32		1,00	
2035	574 720,09	2 179 459,30		1,00	
2034	574 728,84	2 179 455,08		1,00	
2033	574 740,56	2 179 446,78		1,00	
2032	574 745,61	2 179 446,10		1,00	
2031	574 749,43	2 179 445,82		1,00	
2030	574 755,71	2 179 448,54		1,00	
2029	574 762,02	2 179 453,37		1,00	
2028	574 767,35	2 179 459,83		1,00	
2027	574 772,80	2 179 461,01		1,00	
2026	574 787,28	2 179 461,72		1,00	
2025	574 792,34	2 179 462,09		1,00	
2024	574 795,85	2 179 464,83		1,00	
2023	574 797,28	2 179 469,86		1,00	
2022	574 795,87	2 179 477,51	1,00		
2021	574 789,53	2 179 487,41	1,00		
2020	574 769,03	2 179 510,10	1,00		
2019	574 757,12	2 179 525,15	1,00		
2018	574 754,74	2 179 532,73	1,00		
2017	574 753,76	2 179 543,15	1,00		
2016	574 756,95	2 179 556,14	1,00		
2015	574 757,19	2 179 566,63	1,00		

## Раздел 2

Сведения о местоположении границ объекта					
1	2	3	4	5	6
2014	574 759,82	2 179 581,26	Картометрический метод	1,00	—
2013	574 759,04	2 179 595,49		1,00	
2012	574 754,01	2 179 608,95		1,00	
2011	574 744,56	2 179 626,35		1,00	
2010	574 733,37	2 179 644,32		1,00	
2009	574 714,37	2 179 668,47		1,00	
2008	574 709,70	2 179 674,04		1,00	
2007	574 702,36	2 179 683,28		1,00	
2006	574 692,32	2 179 700,19		1,00	
2005	574 674,37	2 179 744,90		1,00	
2004	574 662,69	2 179 779,98		1,00	
2003	574 627,46	2 179 873,78		1,00	
2002	574 626,00	2 179 952,27		1,00	
2001	574 626,24	2 179 954,07		1,00	
2000	574 626,39	2 179 956,33		1,00	
1999	574 626,40	2 179 958,10		1,00	
1998	574 626,19	2 179 960,59		1,00	
1997	574 625,68	2 179 964,78		1,00	
1996	574 625,20	2 179 967,41		1,00	
1995	574 624,01	2 179 973,17		1,00	
1994	574 623,57	2 179 976,10		1,00	
1993	574 622,57	2 179 980,42		1,00	
1992	574 621,87	2 179 983,82		1,00	
1991	574 620,25	2 179 990,81		1,00	
1990	574 619,58	2 179 994,90		1,00	
1989	574 618,80	2 179 997,73		1,00	
1988	574 618,23	2 179 999,11		1,00	
1987	574 616,15	2 180 002,91		1,00	
1986	574 615,04	2 180 004,66		1,00	
1985	574 609,65	2 180 012,29		1,00	
1984	574 594,52	2 180 029,03		1,00	
1983	574 589,75	2 180 034,66		1,00	
1982	574 588,73	2 180 035,72		1,00	
1981	574 588,48	2 180 036,19		1,00	
1980	574 588,45	2 180 036,76		1,00	
1979	574 588,56	2 180 037,07		1,00	
1978	574 588,86	2 180 037,39		1,00	
1977	574 589,76	2 180 038,26		1,00	
1976	574 590,12	2 180 039,42		1,00	
1975	574 590,22	2 180 040,61		1,00	
1974	574 590,21	2 180 041,56		1,00	
1973	574 589,81	2 180 042,76		1,00	
1972	574 589,20	2 180 043,67		1,00	
1971	574 588,20	2 180 044,94		1,00	
1970	574 585,91	2 180 046,95		1,00	
1969	574 583,53	2 180 049,14		1,00	
1968	574 582,82	2 180 049,64		1,00	
1967	574 582,42	2 180 049,72	1,00		
1966	574 582,04	2 180 049,56	1,00		
1965	574 581,67	2 180 049,29	1,00		
1964	574 581,49	2 180 048,85	1,00		
1963	574 581,54	2 180 048,07	1,00		
1962	574 581,78	2 180 046,87	1,00		
1961	574 581,72	2 180 046,03	1,00		
1960	574 581,45	2 180 045,42	1,00		

## Раздел 2

Сведения о местоположении границ объекта					
1	2	3	4	5	6
1959	574 580,96	2 180 045,00	Картометрический метод	1,00	—
1958	574 579,77	2 180 044,48		1,00	
1957	574 577,48	2 180 043,73		1,00	
1956	574 573,54	2 180 042,61		1,00	
1955	574 572,10	2 180 042,04		1,00	
1954	574 569,31	2 180 040,74		1,00	
1953	574 566,90	2 180 039,37		1,00	
1952	574 562,94	2 180 037,27		1,00	
1951	574 555,16	2 180 032,65		1,00	
1950	574 551,13	2 180 030,08		1,00	
1949	574 549,02	2 180 028,95		1,00	
1948	574 545,43	2 180 026,55		1,00	
1947	574 543,25	2 180 024,98		1,00	
1946	574 542,13	2 180 024,24		1,00	
1945	574 535,78	2 180 019,22		1,00	
1944	574 533,31	2 180 016,78		1,00	
1943	574 530,76	2 180 014,00		1,00	
1942	574 529,55	2 180 012,74		1,00	
1941	574 528,50	2 180 011,32		1,00	
1940	574 525,52	2 180 006,16		1,00	
1939	574 524,09	2 180 003,25		1,00	
1938	574 523,03	2 180 000,55		1,00	
1937	574 522,26	2 179 998,11		1,00	
1936	574 519,67	2 179 991,07		1,00	
1935	574 518,11	2 179 985,70		1,00	
1934	574 514,80	2 179 978,43		1,00	
1933	574 513,79	2 179 975,67		1,00	
1932	574 512,60	2 179 971,50		1,00	
1931	574 509,84	2 179 962,93		1,00	
1930	574 507,01	2 179 956,48		1,00	
1929	574 503,61	2 179 950,41		1,00	
1928	574 501,70	2 179 947,69		1,00	
1927	574 501,58	2 179 947,13		1,00	
1926	574 501,58	2 179 945,33		1,00	
1925	574 501,30	2 179 944,37		1,00	
1924	574 501,66	2 179 943,98		1,00	
1923	574 502,05	2 179 942,54		1,00	
1922	574 502,40	2 179 940,66		1,00	
1921	574 502,63	2 179 938,91		1,00	
1920	574 502,59	2 179 938,26		1,00	
1919	574 502,08	2 179 937,06		1,00	
1918	574 500,99	2 179 935,62		1,00	
1917	574 498,98	2 179 933,80		1,00	
1916	574 497,32	2 179 932,73		1,00	
1915	574 493,44	2 179 930,46		1,00	
1914	574 489,50	2 179 928,59		1,00	
1913	574 487,97	2 179 927,99		1,00	
1912	574 485,32	2 179 927,07	1,00		
1911	574 473,24	2 179 924,39	1,00		
1910	574 469,11	2 179 923,84	1,00		
1909	574 465,00	2 179 923,59	1,00		
1908	574 462,49	2 179 923,49	1,00		
1907	574 460,96	2 179 923,90	1,00		
1906	574 456,71	2 179 925,67	1,00		
1905	574 452,50	2 179 927,53	1,00		

## Раздел 2

Сведения о местоположении границ объекта					
1	2	3	4	5	6
1904	574 451,49	2 179 928,06	Картометрический метод	1,00	—
1903	574 448,30	2 179 930,02		1,00	
1902	574 444,50	2 179 931,85		1,00	
1901	574 440,51	2 179 933,37		1,00	
1900	574 436,42	2 179 934,74		1,00	
1899	574 434,97	2 179 935,10		1,00	
1898	574 434,71	2 179 935,24		1,00	
1897	574 432,19	2 179 936,25		1,00	
1896	574 428,66	2 179 938,33		1,00	
1895	574 425,03	2 179 940,12		1,00	
1894	574 421,76	2 179 941,96		1,00	
1893	574 420,36	2 179 942,66		1,00	
1892	574 417,59	2 179 943,34		1,00	
1891	574 413,44	2 179 943,93		1,00	
1890	574 407,51	2 179 944,21		1,00	
1889	574 400,20	2 179 946,52		1,00	
1888	574 397,97	2 179 947,39		1,00	
1887	574 395,27	2 179 948,30		1,00	
1886	574 393,82	2 179 948,93		1,00	
1885	574 390,67	2 179 949,91		1,00	
1884	574 389,43	2 179 950,40		1,00	
1883	574 388,35	2 179 950,71		1,00	
1882	574 384,75	2 179 951,99		1,00	
1881	574 382,47	2 179 952,67		1,00	
1880	574 376,69	2 179 954,14		1,00	
1879	574 374,88	2 179 954,42		1,00	
1878	574 372,74	2 179 954,64		1,00	
1877	574 369,04	2 179 955,21		1,00	
1876	574 365,36	2 179 956,03		1,00	
1875	574 360,88	2 179 957,37		1,00	
1874	574 357,00	2 179 959,20		1,00	
1873	574 351,87	2 179 961,02		1,00	
1872	574 348,27	2 179 962,10		1,00	
1871	574 344,69	2 179 962,83		1,00	
1870	574 341,36	2 179 963,35		1,00	
1869	574 337,83	2 179 964,05		1,00	
1868	574 335,69	2 179 964,61		1,00	
1867	574 332,14	2 179 965,76		1,00	
1866	574 326,81	2 179 968,12		1,00	
1865	574 322,30	2 179 969,86		1,00	
1864	574 319,88	2 179 970,95		1,00	
1863	574 313,67	2 179 973,35		1,00	
1862	574 308,12	2 179 975,03		1,00	
1861	574 304,34	2 179 976,35		1,00	
1860	574 300,78	2 179 977,92		1,00	
1859	574 297,28	2 179 979,80		1,00	
1858	574 294,61	2 179 981,42		1,00	
1857	574 293,00	2 179 982,59	1,00		
1856	574 290,96	2 179 984,30	1,00		
1855	574 287,38	2 179 988,02	1,00		
1854	574 283,06	2 179 993,65	1,00		
1853	574 280,30	2 179 998,31	1,00		
1852	574 278,72	2 180 002,12	1,00		
1851	574 277,60	2 180 007,50	1,00		
1850	574 277,69	2 180 013,86	1,00		

## Раздел 2

Сведения о местоположении границ объекта					
1	2	3	4	5	6
1849	574 278,08	2 180 017,34	Картометрический метод	1,00	—
1848	574 278,82	2 180 020,71		1,00	
1847	574 279,85	2 180 024,36		1,00	
1846	574 280,69	2 180 028,17		1,00	
1845	574 280,91	2 180 032,74		1,00	
1844	574 280,72	2 180 036,65		1,00	
1843	574 280,07	2 180 040,80		1,00	
1842	574 278,79	2 180 045,61		1,00	
1841	574 278,04	2 180 049,24		1,00	
1840	574 277,02	2 180 055,27		1,00	
1839	574 276,19	2 180 058,46		1,00	
1838	574 275,44	2 180 062,59		1,00	
1837	574 274,90	2 180 064,39		1,00	
1836	574 273,94	2 180 066,79		1,00	
1835	574 272,95	2 180 068,68		1,00	
1834	574 270,75	2 180 071,97		1,00	
1833	574 267,11	2 180 076,28		1,00	
1832	574 258,23	2 180 085,35		1,00	
1831	574 254,03	2 180 088,78		1,00	
1830	574 251,45	2 180 090,56		1,00	
1829	574 249,08	2 180 091,86		1,00	
1828	574 240,82	2 180 096,12		1,00	
1827	574 236,52	2 180 097,67		1,00	
1826	574 235,55	2 180 097,93		1,00	
1825	574 234,76	2 180 098,09		1,00	
1824	574 233,19	2 180 098,53		1,00	
1823	574 232,85	2 180 098,56		1,00	
1822	574 232,28	2 180 098,84		1,00	
1821	574 229,60	2 180 099,65		1,00	
1820	574 227,48	2 180 100,09		1,00	
1819	574 226,56	2 180 100,32		1,00	
1818	574 225,60	2 180 100,38		1,00	
1817	574 223,96	2 180 100,60		1,00	
1816	574 223,35	2 180 100,73		1,00	
1815	574 221,00	2 180 100,99		1,00	
1814	574 219,60	2 180 101,30		1,00	
1813	574 217,42	2 180 101,49		1,00	
1812	574 216,57	2 180 101,62		1,00	
1811	574 215,67	2 180 101,64		1,00	
1810	574 211,74	2 180 102,07		1,00	
1809	574 209,87	2 180 102,19		1,00	
1808	574 207,15	2 180 102,24		1,00	
1807	574 202,56	2 180 102,71		1,00	
1806	574 200,81	2 180 102,82		1,00	
1805	574 196,63	2 180 103,38		1,00	
1804	574 194,34	2 180 103,38		1,00	
1803	574 190,00	2 180 103,55		1,00	
1802	574 187,89	2 180 103,50	1,00		
1801	574 185,47	2 180 103,65	1,00		
1800	574 182,04	2 180 103,63	1,00		
1799	574 180,72	2 180 103,50	1,00		
1798	574 180,24	2 180 103,50	1,00		
1797	574 178,08	2 180 103,20	1,00		
1796	574 174,13	2 180 102,49	1,00		
1795	574 170,95	2 180 102,10	1,00		

## Раздел 2

Сведения о местоположении границ объекта					
1	2	3	4	5	6
1794	574 167,89	2 180 101,90	Картометрический метод	1,00	—
1793	574 166,74	2 180 101,90		1,00	
1792	574 165,90	2 180 101,83		1,00	
1791	574 160,30	2 180 101,79		1,00	
1790	574 155,05	2 180 102,10		1,00	
1789	574 154,14	2 180 102,08		1,00	
1788	574 150,53	2 180 102,42		1,00	
1787	574 148,28	2 180 102,49		1,00	
1786	574 147,14	2 180 102,66		1,00	
1785	574 145,06	2 180 102,70		1,00	
1784	574 144,27	2 180 102,64		1,00	
1783	574 142,07	2 180 102,69		1,00	
1782	574 140,92	2 180 102,61		1,00	
1781	574 136,78	2 180 102,58		1,00	
1780	574 132,88	2 180 102,17		1,00	
1779	574 131,60	2 180 101,93		1,00	
1778	574 130,96	2 180 101,73		1,00	
1777	574 130,54	2 180 101,67		1,00	
1776	574 128,75	2 180 101,11		1,00	
1775	574 125,84	2 180 099,96		1,00	
1774	574 123,83	2 180 098,89		1,00	
1773	574 121,82	2 180 097,74		1,00	
1772	574 118,53	2 180 095,57		1,00	
1771	574 117,83	2 180 095,05		1,00	
1770	574 116,69	2 180 093,92		1,00	
1769	574 115,60	2 180 092,42		1,00	
1768	574 115,15	2 180 091,61		1,00	
1767	574 114,68	2 180 090,40		1,00	
1766	574 114,57	2 180 089,70		1,00	
1765	574 114,65	2 180 088,85		1,00	
1764	574 115,21	2 180 087,48		1,00	
1763	574 115,42	2 180 087,09		1,00	
1762	574 115,67	2 180 086,77		1,00	
1761	574 117,19	2 180 085,34		1,00	
1760	574 118,24	2 180 084,44		1,00	
1759	574 118,89	2 180 084,01		1,00	
1758	574 119,81	2 180 083,52		1,00	
1757	574 120,92	2 180 082,84		1,00	
1756	574 121,99	2 180 082,06		1,00	
1755	574 123,41	2 180 080,70		1,00	
1754	574 125,02	2 180 078,80		1,00	
1753	574 125,99	2 180 076,87		1,00	
1752	574 126,33	2 180 075,85		1,00	
1751	574 126,49	2 180 074,39		1,00	
1750	574 126,42	2 180 073,73		1,00	
1749	574 126,12	2 180 072,74		1,00	
1748	574 125,33	2 180 071,42		1,00	
1747	574 124,77	2 180 070,84	1,00		
1746	574 124,07	2 180 070,40	1,00		
1745	574 123,69	2 180 070,28	1,00		
1744	574 123,17	2 180 070,22	1,00		
1743	574 120,63	2 180 069,45	1,00		
1742	574 120,09	2 180 069,36	1,00		
1741	574 118,60	2 180 069,00	1,00		
1740	574 117,38	2 180 068,82	1,00		

## Раздел 2

Сведения о местоположении границ объекта					
1	2	3	4	5	6
1739	574 115,87	2 180 068,68	Картометрический метод	1,00	—
1738	574 114,33	2 180 068,45		1,00	
1737	574 113,95	2 180 068,49		1,00	
1736	574 112,21	2 180 068,31		1,00	
1735	574 111,34	2 180 068,16		1,00	
1734	574 110,53	2 180 068,17		1,00	
1733	574 108,68	2 180 067,88		1,00	
1732	574 107,17	2 180 067,82		1,00	
1731	574 104,11	2 180 067,49		1,00	
1730	574 103,21	2 180 067,46		1,00	
1729	574 101,35	2 180 067,30		1,00	
1728	574 099,72	2 180 067,31		1,00	
1727	574 098,21	2 180 067,53		1,00	
1726	574 096,63	2 180 067,68		1,00	
1725	574 093,91	2 180 068,10		1,00	
1724	574 091,39	2 180 068,66		1,00	
1723	574 091,00	2 180 068,69		1,00	
1722	574 087,66	2 180 069,51		1,00	
1721	574 085,56	2 180 070,29		1,00	
1720	574 084,58	2 180 070,70		1,00	
1719	574 082,84	2 180 071,66		1,00	
1718	574 079,77	2 180 073,05		1,00	
1717	574 078,30	2 180 073,84		1,00	
1716	574 077,81	2 180 073,97		1,00	
1715	574 075,31	2 180 074,91		1,00	
1714	574 073,48	2 180 075,46		1,00	
1713	574 071,28	2 180 076,26		1,00	
1712	574 068,66	2 180 077,07		1,00	
1711	574 065,36	2 180 077,86		1,00	
1710	574 063,50	2 180 078,17		1,00	
1709	574 063,07	2 180 078,29		1,00	
1708	574 059,26	2 180 078,80		1,00	
1707	574 058,35	2 180 079,02		1,00	
1706	574 054,70	2 180 079,50		1,00	
1705	574 052,58	2 180 079,70		1,00	
1704	574 048,33	2 180 079,86		1,00	
1703	574 042,96	2 180 080,31		1,00	
1702	574 039,01	2 180 080,98		1,00	
1701	574 038,11	2 180 081,09		1,00	
1700	574 036,24	2 180 081,17		1,00	
1699	574 032,67	2 180 081,44		1,00	
1698	574 030,62	2 180 081,50		1,00	
1697	574 019,30	2 180 082,19		1,00	
1696	574 008,14	2 180 083,40		1,00	
1695	574 006,27	2 180 083,55		1,00	
1694	574 004,05	2 180 083,68		1,00	
1693	574 002,34	2 180 083,66		1,00	
1692	574 000,54	2 180 083,77	1,00		
1691	573 998,65	2 180 083,78	1,00		
1690	573 986,76	2 180 084,41	1,00		
1689	573 984,09	2 180 084,45	1,00		
1688	573 982,08	2 180 084,44	1,00		
1687	573 980,11	2 180 084,52	1,00		
1686	573 978,60	2 180 084,79	1,00		
1685	573 977,29	2 180 084,82	1,00		

## Раздел 2

Сведения о местоположении границ объекта					
1	2	3	4	5	6
1684	573 974,21	2 180 084,66	Картометрический метод	1,00	—
1683	573 972,51	2 180 084,82		1,00	
1682	573 970,65	2 180 085,09		1,00	
1681	573 969,19	2 180 085,20		1,00	
1680	573 967,80	2 180 085,14		1,00	
1679	573 966,20	2 180 085,24		1,00	
1678	573 965,90	2 180 085,23		1,00	
1677	573 964,29	2 180 085,35		1,00	
1676	573 960,40	2 180 085,34		1,00	
1675	573 958,43	2 180 085,53		1,00	
1674	573 955,78	2 180 085,63		1,00	
1673	573 954,50	2 180 085,63		1,00	
1672	573 945,59	2 180 086,43		1,00	
1671	573 941,04	2 180 086,62		1,00	
1670	573 939,25	2 180 086,81		1,00	
1669	573 933,02	2 180 087,77		1,00	
1668	573 931,76	2 180 087,90		1,00	
1667	573 929,71	2 180 087,94		1,00	
1666	573 927,99	2 180 088,04		1,00	
1665	573 924,67	2 180 088,57		1,00	
1664	573 922,85	2 180 089,16		1,00	
1663	573 921,50	2 180 089,71		1,00	
1662	573 911,58	2 180 092,92		1,00	
1661	573 903,10	2 180 096,63		1,00	
1660	573 898,79	2 180 098,64		1,00	
1659	573 894,97	2 180 101,12		1,00	
1658	573 893,69	2 180 101,84		1,00	
1657	573 884,59	2 180 107,84		1,00	
1656	573 883,05	2 180 109,21		1,00	
1655	573 879,63	2 180 111,65		1,00	
1654	573 878,32	2 180 112,65		1,00	
1653	573 876,92	2 180 114,05		1,00	
1652	573 875,43	2 180 115,98		1,00	
1651	573 874,24	2 180 117,69		1,00	
1650	573 872,79	2 180 120,73		1,00	
1649	573 871,66	2 180 122,79		1,00	
1648	573 870,64	2 180 125,02		1,00	
1647	573 869,41	2 180 128,78		1,00	
1646	573 862,54	2 180 145,25		1,00	
1645	573 861,77	2 180 147,97		1,00	
1644	573 860,04	2 180 152,24		1,00	
1643	573 857,88	2 180 158,33		1,00	
1642	573 830,03	2 180 221,49		1,00	
1641	573 818,45	2 180 245,37		1,00	
1640	573 816,86	2 180 248,88		1,00	
1639	573 812,40	2 180 257,84		1,00	
1638	573 811,74	2 180 258,76		1,00	
1637	573 809,92	2 180 260,90	1,00		
1636	573 809,14	2 180 261,62	1,00		
1635	573 807,63	2 180 262,51	1,00		
1634	573 806,56	2 180 262,82	1,00		
1633	573 805,16	2 180 263,17	1,00		
1632	573 803,96	2 180 263,32	1,00		
1631	573 802,73	2 180 263,40	1,00		
1630	573 796,30	2 180 263,21	1,00		



## Раздел 2

Сведения о местоположении границ объекта					
1	2	3	4	5	6
1629	573 793,77	2 180 262,97	Картометрический метод	1,00	—
1628	573 791,18	2 180 262,79		1,00	
1627	573 788,64	2 180 262,48		1,00	
1626	573 783,48	2 180 262,23		1,00	
1625	573 778,38	2 180 262,35		1,00	
1624	573 760,01	2 180 263,51		1,00	
1623	573 757,35	2 180 263,59		1,00	
1622	573 751,29	2 180 264,11		1,00	
1621	573 750,74	2 180 264,12		1,00	
1620	573 737,88	2 180 265,40		1,00	
1619	573 736,20	2 180 265,62		1,00	
1618	573 731,62	2 180 266,06		1,00	
1617	573 731,19	2 180 266,16		1,00	
1616	573 729,82	2 180 266,29		1,00	
1615	573 728,44	2 180 266,49		1,00	
1614	573 727,35	2 180 266,52		1,00	
1613	573 724,65	2 180 266,87		1,00	
1612	573 721,85	2 180 267,08		1,00	
1611	573 719,05	2 180 267,40		1,00	
1610	573 717,10	2 180 267,53		1,00	
1609	573 715,23	2 180 267,72		1,00	
1608	573 712,26	2 180 267,90		1,00	
1607	573 704,92	2 180 268,71		1,00	
1606	573 703,89	2 180 268,71		1,00	
1605	573 702,66	2 180 268,81		1,00	
1604	573 697,25	2 180 269,03		1,00	
1603	573 696,25	2 180 269,11		1,00	
1602	573 682,48	2 180 269,38		1,00	
1601	573 673,91	2 180 269,92		1,00	
1600	573 671,51	2 180 270,13		1,00	
1599	573 666,39	2 180 270,41		1,00	
1598	573 663,76	2 180 270,63		1,00	
1597	573 645,97	2 180 271,60		1,00	
1596	573 645,07	2 180 271,70		1,00	
1595	573 638,85	2 180 272,01		1,00	
1594	573 638,48	2 180 272,10		1,00	
1593	573 632,31	2 180 272,43		1,00	
1592	573 630,25	2 180 272,60		1,00	
1591	573 626,54	2 180 272,80		1,00	
1590	573 625,17	2 180 272,93		1,00	
1589	573 610,66	2 180 273,84		1,00	
1588	573 602,18	2 180 273,94		1,00	
1587	573 599,96	2 180 274,11		1,00	
1586	573 594,68	2 180 274,11		1,00	
1585	573 590,14	2 180 273,89		1,00	
1584	573 587,83	2 180 273,68		1,00	
1583	573 586,72	2 180 273,64		1,00	
1582	573 583,59	2 180 273,40	1,00		
1581	573 580,90	2 180 273,28	1,00		
1580	573 579,77	2 180 273,15	1,00		
1579	573 577,71	2 180 273,07	1,00		
1578	573 576,57	2 180 272,93	1,00		
1577	573 573,39	2 180 272,85	1,00		
1576	573 571,76	2 180 272,75	1,00		
1575	573 570,00	2 180 272,79	1,00		

## Раздел 2

Сведения о местоположении границ объекта					
1	2	3	4	5	6
1574	573 565,86	2 180 273,11	Картометрический метод	1,00	—
1573	573 564,29	2 180 273,32		1,00	
1572	573 562,47	2 180 273,64		1,00	
1571	573 558,71	2 180 274,48		1,00	
1570	573 556,64	2 180 275,13		1,00	
1569	573 554,21	2 180 276,00		1,00	
1568	573 551,88	2 180 277,12		1,00	
1567	573 549,42	2 180 278,61		1,00	
1566	573 547,69	2 180 279,86		1,00	
1565	573 545,66	2 180 281,77		1,00	
1564	573 543,76	2 180 283,72		1,00	
1563	573 543,10	2 180 284,51		1,00	
1562	573 541,76	2 180 286,70		1,00	
1561	573 540,54	2 180 288,36		1,00	
1560	573 540,20	2 180 288,62		1,00	
1559	573 539,56	2 180 288,91		1,00	
1558	573 540,82	2 180 290,14		1,00	
1557	573 541,42	2 180 291,52		1,00	
1556	573 542,48	2 180 293,71		1,00	
1555	573 543,52	2 180 296,09		1,00	
1554	573 543,70	2 180 297,11		1,00	
1553	573 543,58	2 180 299,39		1,00	
1552	573 543,29	2 180 301,06		1,00	
1551	573 542,82	2 180 302,69		1,00	
1550	573 541,75	2 180 305,08		1,00	
1549	573 540,67	2 180 307,79		1,00	
1548	573 540,00	2 180 309,85		1,00	
1547	573 539,07	2 180 313,72		1,00	
1546	573 538,54	2 180 316,32		1,00	
1545	573 538,18	2 180 317,67		1,00	
1544	573 537,18	2 180 322,05		1,00	
1543	573 536,62	2 180 325,74		1,00	
1542	573 536,34	2 180 326,91		1,00	
1541	573 535,47	2 180 333,21		1,00	
1540	573 535,46	2 180 335,35		1,00	
1539	573 535,53	2 180 336,17		1,00	
1538	573 535,51	2 180 337,46		1,00	
1537	573 535,61	2 180 338,15		1,00	
1536	573 535,91	2 180 341,66		1,00	
1535	573 536,66	2 180 346,38		1,00	
1534	573 536,73	2 180 347,68		1,00	
1533	573 536,90	2 180 349,19		1,00	
1532	573 536,97	2 180 350,48		1,00	
1531	573 537,01	2 180 355,16		1,00	
1530	573 536,97	2 180 356,22		1,00	
1529	573 536,91	2 180 356,50		1,00	
1528	573 536,96	2 180 357,39		1,00	
1527	573 536,93	2 180 358,59	1,00		
1526	573 536,74	2 180 360,43	1,00		
1525	573 536,70	2 180 363,21	1,00		
1524	573 536,61	2 180 364,42	1,00		
1523	573 536,46	2 180 365,58	1,00		
1522	573 535,81	2 180 369,28	1,00		
1521	573 535,56	2 180 370,35	1,00		
1520	573 534,82	2 180 372,73	1,00		

## Раздел 2

Сведения о местоположении границ объекта					
1	2	3	4	5	6
1519	573 534,45	2 180 374,26	Картометрический метод	1,00	—
1518	573 533,65	2 180 376,76		1,00	
1517	573 533,41	2 180 377,83		1,00	
1516	573 533,35	2 180 378,38		1,00	
1515	573 533,05	2 180 379,83		1,00	
1514	573 532,72	2 180 381,79		1,00	
1513	573 532,65	2 180 382,45		1,00	
1512	573 532,42	2 180 383,72		1,00	
1511	573 532,34	2 180 385,70		1,00	
1510	573 531,61	2 180 385,56		1,00	
1509	573 530,64	2 180 402,16		1,00	
1508	573 531,00	2 180 402,16		1,00	
1507	573 531,64	2 180 403,13		1,00	
1506	573 532,31	2 180 404,32		1,00	
1505	573 532,77	2 180 405,50		1,00	
1504	573 532,99	2 180 406,93		1,00	
1503	573 533,04	2 180 407,77		1,00	
1502	573 532,58	2 180 412,24		1,00	
1501	573 531,73	2 180 416,20		1,00	
1500	573 531,29	2 180 419,45		1,00	
1499	573 530,84	2 180 423,34		1,00	
1498	573 530,70	2 180 427,55		1,00	
1497	573 530,71	2 180 431,05		1,00	
1496	573 530,57	2 180 436,45		1,00	
1495	573 530,37	2 180 440,29		1,00	
1494	573 529,31	2 180 447,83		1,00	
1493	573 528,69	2 180 450,86		1,00	
1492	573 528,14	2 180 454,26		1,00	
1491	573 527,72	2 180 456,50		1,00	
1490	573 527,64	2 180 458,40		1,00	
1489	573 527,72	2 180 460,18		1,00	
1488	573 527,68	2 180 461,72		1,00	
1487	573 527,19	2 180 470,35		1,00	
1486	573 526,96	2 180 473,15		1,00	
1485	573 542,20	2 180 487,02		1,00	
1484	573 547,92	2 180 490,01		1,00	
1483	573 555,15	2 180 492,05		1,00	
1482	573 558,76	2 180 492,02		1,00	
1481	573 566,94	2 180 493,48		1,00	
1480	573 573,03	2 180 495,33		1,00	
1479	573 580,27	2 180 498,12		1,00	
1478	573 595,67	2 180 499,90		1,00	
1477	573 601,58	2 180 502,13		1,00	
1476	573 609,00	2 180 504,16		1,00	
1475	573 631,26	2 180 509,31		1,00	
1474	573 647,61	2 180 510,89		1,00	
1473	573 659,40	2 180 513,08	1,00		
1472	573 665,68	2 180 514,55	1,00		
1471	573 674,42	2 180 515,05	1,00		
1470	573 681,44	2 180 515,00	1,00		
1469	573 685,82	2 180 516,10	1,00		
1468	573 689,43	2 180 516,08	1,00		
1467	573 708,63	2 180 518,40	1,00		
1466	573 729,55	2 180 522,22	1,00		
1465	573 834,50	2 180 535,46	1,00		

## Раздел 2

Сведения о местоположении границ объекта					
1	2	3	4	5	6
1464	573 909,95	2 180 542,47	Картометрический метод	1,00	—
1463	573 927,07	2 180 545,95		1,00	
1462	574 023,44	2 180 555,46		1,00	
1461	574 049,31	2 180 560,58		1,00	
1460	574 091,87	2 180 562,52		1,00	
1459	574 185,38	2 180 570,16		1,00	
1458	574 254,52	2 180 571,90		1,00	
1457	574 338,90	2 180 578,46		1,00	
1456	574 366,28	2 180 582,05		1,00	
1455	574 398,23	2 180 587,88		1,00	
1454	574 419,52	2 180 590,37		1,00	
1453	574 431,13	2 180 593,13		1,00	
1452	574 441,80	2 180 596,84		1,00	
1451	574 449,79	2 180 598,68		1,00	
1450	574 454,92	2 180 598,64		1,00	
1449	574 460,05	2 180 599,36		1,00	
1448	574 465,19	2 180 601,41		1,00	
1447	574 469,39	2 180 603,85		1,00	
1446	574 473,58	2 180 605,52		1,00	
1445	574 478,71	2 180 605,86		1,00	
1444	574 482,88	2 180 604,69		1,00	
1443	574 486,68	2 180 605,23		1,00	
1442	574 489,74	2 180 606,73		1,00	
1441	574 494,12	2 180 609,16		1,00	
1440	574 499,83	2 180 610,45		1,00	
1439	574 505,53	2 180 610,40		1,00	
1438	574 510,66	2 180 611,31		1,00	
1437	574 513,90	2 180 612,62		1,00	
1436	574 551,81	2 180 626,76		1,00	
1435	574 573,70	2 180 632,48		1,00	
1434	574 589,67	2 180 635,39		1,00	
1433	574 600,72	2 180 639,48		1,00	
1432	574 608,33	2 180 641,70		1,00	
1431	574 616,51	2 180 642,78		1,00	
1430	574 629,60	2 180 641,35		1,00	
1429	574 634,36	2 180 642,26		1,00	
1428	574 648,98	2 180 642,34		1,00	
1427	574 651,82	2 180 640,42		1,00	
1426	574 653,50	2 180 636,99		1,00	
1425	574 655,18	2 180 633,17		1,00	
1424	574 656,31	2 180 631,84		1,00	
1423	574 659,90	2 180 629,53		1,00	
1422	574 661,43	2 180 630,47		1,00	
1421	574 662,39	2 180 632,74		1,00	
1420	574 663,55	2 180 634,63		1,00	
1419	574 665,48	2 180 639,17		1,00	
1418	574 670,43	2 180 640,27		1,00	
1417	574 682,97	2 180 640,56	1,00		
1416	574 686,20	2 180 641,86	1,00		
1415	574 688,50	2 180 643,36	1,00		
1414	574 693,06	2 180 643,90	1,00		
1413	574 697,43	2 180 644,05	1,00		
1412	574 703,33	2 180 645,53	1,00		
1411	574 707,72	2 180 648,34	1,00		
1410	574 711,93	2 180 652,49	1,00		

## Раздел 2

Сведения о местоположении границ объекта					
1	2	3	4	5	6
1409	574 722,98	2 180 656,39	Картометрический метод	1,00	—
Вырез 1 из 1					
5205	574 681,72	2 180 615,35	Картометрический метод	1,00	—
5206	574 701,84	2 180 615,18		1,00	
5207	574 705,85	2 180 615,03		1,00	
5208	574 819,33	2 180 615,20		1,00	
5209	574 815,88	2 180 505,31		1,00	
5210	574 661,37	2 180 505,06		1,00	
5211	574 662,63	2 180 549,76		1,00	
5212	574 664,41	2 180 615,24		1,00	
5213	574 677,42	2 180 615,27		1,00	
5205	574 681,72	2 180 615,35		1,00	
P.1(8)					
5214	576 391,72	2 180 007,05	Картометрический метод	1,00	—
5215	576 390,10	2 180 005,36		1,00	
5216	576 387,32	2 180 002,19		1,00	
5217	576 386,10	2 180 000,52		1,00	
5218	576 385,48	2 179 999,63		1,00	
5219	576 385,09	2 179 998,72		1,00	
5220	576 384,53	2 179 997,16		1,00	
5221	576 378,22	2 179 982,41		1,00	
5222	576 376,71	2 179 979,55		1,00	
5223	576 375,42	2 179 977,54		1,00	
5224	576 369,63	2 179 969,31		1,00	
5225	576 367,64	2 179 967,27		1,00	
5226	576 365,63	2 179 964,94		1,00	
5227	576 364,41	2 179 963,25		1,00	
5228	576 364,01	2 179 962,35		1,00	
5229	576 363,07	2 179 960,71		1,00	
5230	576 362,33	2 179 959,23		1,00	
5231	576 360,75	2 179 955,41		1,00	
5232	576 359,57	2 179 951,79		1,00	
5233	576 358,52	2 179 948,14		1,00	
5234	576 358,08	2 179 945,75		1,00	
5235	576 357,61	2 179 942,49		1,00	
5236	576 357,30	2 179 932,64		1,00	
5237	576 356,93	2 179 930,93		1,00	
5238	576 356,54	2 179 929,31		1,00	
5239	576 355,41	2 179 927,10		1,00	
5240	576 353,28	2 179 922,60		1,00	
5241	576 351,01	2 179 916,68		1,00	
5242	576 350,68	2 179 914,59		1,00	
5243	576 350,62	2 179 913,17		1,00	
5244	576 351,70	2 179 909,47		1,00	
5245	576 352,00	2 179 909,16		1,00	
5246	576 352,51	2 179 908,58		1,00	
5247	576 355,81	2 179 906,65		1,00	
5248	576 362,54	2 179 904,20		1,00	
5249	576 365,87	2 179 903,46	1,00		
5250	576 366,63	2 179 903,45	1,00		
5251	576 369,07	2 179 902,95	1,00		
5252	576 370,90	2 179 902,82	1,00		
5253	576 371,75	2 179 902,83	1,00		
5254	576 380,23	2 179 901,38	1,00		
5255	576 381,83	2 179 901,22	1,00		

## Раздел 2

Сведения о местоположении границ объекта					
1	2	3	4	5	6
5256	576 385,53	2 179 900,60	Картометрический метод	1,00	—
5257	576 389,12	2 179 899,91		1,00	
5258	576 392,36	2 179 899,04		1,00	
5259	576 393,34	2 179 898,80		1,00	
5260	576 399,82	2 179 897,71		1,00	
5261	576 406,30	2 179 896,17		1,00	
5262	576 408,53	2 179 895,70		1,00	
5263	576 409,80	2 179 895,27		1,00	
5264	576 413,83	2 179 894,38		1,00	
5265	576 414,75	2 179 893,99		1,00	
5266	576 416,35	2 179 893,59		1,00	
5267	576 418,16	2 179 893,22		1,00	
5268	576 422,20	2 179 892,55		1,00	
5269	576 426,01	2 179 892,24		1,00	
5270	576 427,85	2 179 892,19		1,00	
5271	576 429,33	2 179 891,93		1,00	
5272	576 432,78	2 179 891,73		1,00	
5273	576 438,97	2 179 892,04		1,00	
5274	576 440,51	2 179 892,24		1,00	
5275	576 444,44	2 179 892,96		1,00	
5276	576 448,05	2 179 893,47		1,00	
5277	576 451,69	2 179 893,74		1,00	
5278	576 455,09	2 179 894,40		1,00	
5279	576 458,57	2 179 895,29		1,00	
5280	576 461,42	2 179 895,92		1,00	
5281	576 462,01	2 179 896,01		1,00	
5282	576 464,66	2 179 896,21		1,00	
5283	576 466,27	2 179 896,14		1,00	
5284	576 469,40	2 179 895,88		1,00	
5285	576 473,10	2 179 895,44		1,00	
5286	576 474,82	2 179 895,15		1,00	
5287	576 475,74	2 179 894,89		1,00	
5288	576 476,33	2 179 894,80		1,00	
5289	576 477,11	2 179 894,57		1,00	
5290	576 479,27	2 179 894,28		1,00	
5291	576 481,17	2 179 893,98		1,00	
5292	576 483,40	2 179 893,56		1,00	
5293	576 493,16	2 179 892,44		1,00	
5294	576 501,20	2 179 891,82		1,00	
5295	576 502,43	2 179 891,57		1,00	
5296	576 503,10	2 179 891,59		1,00	
5297	576 504,46	2 179 891,59	1,00		
5298	576 507,64	2 179 891,30	1,00		
5299	576 513,48	2 179 890,54	1,00		
5300	576 515,10	2 179 890,51	1,00		
5301	576 516,95	2 179 890,30	1,00		
5302	576 518,61	2 179 890,26	1,00		
5303	576 534,58	2 179 891,20	1,00		
5304	576 537,89	2 179 891,23	1,00		
5305	576 544,65	2 179 891,44	1,00		
5306	576 548,01	2 179 891,42	1,00		
5307	576 549,84	2 179 891,55	1,00		
5308	576 551,58	2 179 891,52	1,00		
5309	576 555,10	2 179 891,62	1,00		
5310	576 568,40	2 179 891,40	1,00		

## Раздел 2

Сведения о местоположении границ объекта					
1	2	3	4	5	6
5311	576 579,98	2 179 890,77	Картометрический метод	1,00	—
5312	576 581,59	2 179 890,57		1,00	
5313	576 585,18	2 179 889,82		1,00	
5314	576 586,23	2 179 889,73		1,00	
5315	576 593,94	2 179 888,56		1,00	
5316	576 615,25	2 179 884,60		1,00	
5317	576 620,16	2 179 883,81		1,00	
5318	576 620,90	2 179 883,67		1,00	
5319	576 630,10	2 179 882,29		1,00	
5320	576 631,72	2 179 882,11		1,00	
5321	576 632,62	2 179 881,89		1,00	
5322	576 633,62	2 179 881,72		1,00	
5323	576 636,28	2 179 881,51		1,00	
5324	576 645,16	2 179 880,40		1,00	
5325	576 648,29	2 179 880,07		1,00	
5326	576 648,98	2 179 879,92		1,00	
5327	576 653,74	2 179 879,23		1,00	
5328	576 656,90	2 179 878,58		1,00	
5329	576 657,66	2 179 878,50		1,00	
5330	576 672,71	2 179 875,44		1,00	
5331	576 675,08	2 179 874,88		1,00	
5332	576 680,22	2 179 873,23		1,00	
5333	576 681,35	2 179 872,72		1,00	
5334	576 685,68	2 179 871,08		1,00	
5335	576 686,95	2 179 870,65		1,00	
5336	576 688,37	2 179 870,20		1,00	
5337	576 689,88	2 179 869,88		1,00	
5338	576 691,46	2 179 869,67		1,00	
5339	576 693,97	2 179 869,72		1,00	
5340	576 694,95	2 179 869,92		1,00	
5341	576 696,45	2 179 870,43		1,00	
5342	576 697,75	2 179 871,18		1,00	
5343	576 677,42	2 179 883,59		1,00	
5344	576 678,00	2 179 885,30		1,00	
5345	576 675,74	2 179 887,78		1,00	
5346	576 672,16	2 179 891,42		1,00	
5347	576 666,88	2 179 895,26		1,00	
5348	576 662,71	2 179 896,62		1,00	
5349	576 656,46	2 179 899,52		1,00	
5350	576 632,61	2 179 909,01		1,00	
5351	576 613,67	2 179 915,80		1,00	
5352	576 601,54	2 179 919,70		1,00	
5353	576 499,71	2 179 964,93	1,00		
5354	576 464,48	2 179 978,12	1,00		
5355	576 409,02	2 180 001,53	1,00		
5356	576 405,03	2 180 002,13	1,00		
5357	576 401,61	2 180 001,59	1,00		
5214	576 391,72	2 180 007,05	1,00		
P.1(9)					
5358	580 231,23	2 180 624,99	Картометрический метод	1,00	—
5359	580 045,53	2 180 615,99		1,00	
5360	580 006,17	2 180 567,30		1,00	
5361	580 000,20	2 180 564,34		1,00	
5362	580 006,65	2 180 562,58		1,00	
5363	580 008,72	2 180 560,10		1,00	

## Раздел 2

Сведения о местоположении границ объекта					
1	2	3	4	5	6
5364	580 013,23	2 180 553,99	Картометрический метод	1,00	—
5365	580 015,47	2 180 548,46		1,00	
5366	580 021,66	2 180 539,49		1,00	
5367	580 053,07	2 180 498,79		1,00	
5368	580 061,65	2 180 478,78		1,00	
5369	580 068,76	2 180 464,67		1,00	
5370	580 073,84	2 180 459,12		1,00	
5371	580 077,05	2 180 456,06		1,00	
5372	580 077,98	2 180 453,77		1,00	
5373	580 077,77	2 180 450,92		1,00	
5374	580 079,79	2 180 442,74		1,00	
5375	580 082,76	2 180 434,17		1,00	
5376	580 091,34	2 180 413,97		1,00	
5377	580 101,49	2 180 399,46		1,00	
5378	580 113,31	2 180 380,75		1,00	
5379	580 125,74	2 180 368,12		1,00	
5380	580 150,12	2 180 351,79		1,00	
5381	580 170,18	2 180 342,90		1,00	
5382	580 175,68	2 180 340,95		1,00	
5383	580 180,59	2 180 338,45		1,00	
5384	580 202,18	2 180 330,11		1,00	
5385	580 243,58	2 180 305,10		1,00	
5386	580 253,00	2 180 304,27		1,00	
5387	580 256,67	2 180 314,37		1,00	
5358	580 231,23	2 180 624,99	1,00		
P.1(10)					
5388	577 201,07	2 182 713,03	Картометрический метод	1,00	—
5389	577 191,79	2 182 707,91		1,00	
5390	577 177,58	2 182 705,29		1,00	
5391	577 162,58	2 182 700,79		1,00	
5392	577 142,64	2 182 697,63		1,00	
5393	577 130,15	2 182 692,38		1,00	
5394	577 083,01	2 182 683,66		1,00	
5395	577 067,57	2 182 679,42		1,00	
5396	577 055,79	2 182 674,21		1,00	
5397	577 041,71	2 182 669,46		1,00	
5398	577 023,76	2 182 660,12		1,00	
5399	576 933,48	2 182 608,82		1,00	
5400	576 923,40	2 182 603,67		1,00	
5401	576 908,43	2 182 597,45		1,00	
5402	576 881,18	2 182 581,49		1,00	
5403	576 856,03	2 182 569,56		1,00	
5404	576 841,09	2 182 561,51		1,00	
5405	576 816,99	2 182 540,40		1,00	
5406	576 755,24	2 182 476,62		1,00	
5407	576 670,53	2 182 410,94		1,00	
5408	576 590,18	2 182 363,01		1,00	
5409	576 539,72	2 182 327,91		1,00	
5410	576 525,42	2 182 313,75		1,00	
5411	576 506,31	2 182 292,23		1,00	
5412	576 445,28	2 182 216,11	1,00		
5413	576 423,96	2 182 194,56	1,00		
5414	576 384,18	2 182 150,60	1,00		
5415	576 355,49	2 182 117,38	1,00		
5416	576 335,44	2 182 089,19	1,00		



## Раздел 2

Сведения о местоположении границ объекта					
1	2	3	4	5	6
5417	576 322,91	2 182 066,35	Картометрический метод	1,00	—
5418	576 318,38	2 182 042,50		1,00	
5419	576 312,53	2 182 017,13		1,00	
5420	576 308,34	2 181 967,40		1,00	
5421	576 311,09	2 181 950,01		1,00	
5422	576 311,76	2 181 898,85		1,00	
5423	576 314,56	2 181 886,16		1,00	
5424	576 313,29	2 181 857,96		1,00	
5425	576 313,44	2 181 810,20		1,00	
5426	576 306,96	2 181 765,38		1,00	
5427	576 302,94	2 181 743,27		1,00	
5428	576 294,95	2 181 711,65		1,00	
5429	576 288,51	2 181 677,50		1,00	
5430	576 283,38	2 181 659,95		1,00	
5431	576 277,79	2 181 639,27		1,00	
5432	576 274,67	2 181 630,50		1,00	
5433	576 272,05	2 181 624,45		1,00	
5434	576 269,13	2 181 609,63		1,00	
5435	576 273,96	2 181 603,46		1,00	
5436	576 269,71	2 181 599,66		1,00	
5437	576 264,70	2 181 591,42		1,00	
5438	576 263,73	2 181 579,73		1,00	
5439	576 258,54	2 181 566,37		1,00	
5440	576 256,22	2 181 553,91		1,00	
5441	576 237,66	2 181 488,30		1,00	
5442	576 224,27	2 181 454,08		1,00	
5443	576 220,78	2 181 437,43		1,00	
5444	576 218,84	2 181 400,06		1,00	
5445	576 220,54	2 181 394,26		1,00	
5446	576 224,28	2 181 382,53		1,00	
5447	576 230,32	2 181 370,82		1,00	
5448	576 285,51	2 181 300,62		1,00	
5449	576 297,65	2 181 286,33		1,00	
5450	576 301,83	2 181 276,85		1,00	
5451	576 311,08	2 181 263,27		1,00	
5452	576 318,16	2 181 254,03		1,00	
5453	576 324,50	2 181 238,35		1,00	
5454	576 327,34	2 181 221,54		1,00	
5455	576 325,72	2 181 212,52		1,00	
5456	576 343,47	2 181 224,94		1,00	
5457	576 362,42	2 181 232,48		1,00	
5458	576 389,36	2 181 237,89		1,00	
5459	576 415,87	2 181 244,90		1,00	
5460	576 453,11	2 181 257,13		1,00	
5461	576 478,04	2 181 271,31		1,00	
5462	576 506,07	2 181 298,07		1,00	
5463	576 536,76	2 181 314,48		1,00	
5464	576 559,71	2 181 325,78	1,00		
5465	576 628,68	2 181 351,64	1,00		
5466	576 658,98	2 181 352,84	1,00		
5467	576 690,57	2 181 354,57	1,00		
5468	576 709,14	2 181 357,43	1,00		
5469	576 723,13	2 181 360,40	1,00		
5470	576 748,94	2 181 355,72	1,00		
5471	576 773,51	2 181 343,76	1,00		

## Раздел 2

Сведения о местоположении границ объекта					
1	2	3	4	5	6
5472	576 810,84	2 181 329,81	Картометрический метод	1,00	—
5473	576 829,55	2 181 313,59		1,00	
5474	576 856,56	2 181 302,88		1,00	
5475	576 916,80	2 181 270,38		1,00	
5476	577 007,41	2 181 214,89		1,00	
5477	577 074,80	2 181 186,46		1,00	
5478	577 154,84	2 181 165,20		1,00	
5479	577 177,92	2 181 155,00		1,00	
5480	577 178,55	2 181 155,74		1,00	
5481	577 187,11	2 181 165,78		1,00	
5482	577 191,61	2 181 173,04		1,00	
5483	577 197,75	2 181 185,40		1,00	
5484	577 202,40	2 181 209,65		1,00	
5485	577 214,26	2 181 283,48		1,00	
5486	577 215,05	2 181 295,63		1,00	
5487	577 215,07	2 181 309,22		1,00	
5488	577 225,96	2 181 393,69		1,00	
5489	577 225,41	2 181 400,73		1,00	
5490	577 226,39	2 181 417,14		1,00	
5491	577 229,72	2 181 434,52		1,00	
5492	577 231,81	2 181 459,95		1,00	
5493	577 235,60	2 181 475,84		1,00	
5494	577 238,67	2 181 497,26		1,00	
5495	577 241,04	2 181 516,83		1,00	
5496	577 245,10	2 181 524,11		1,00	
5497	577 247,82	2 181 539,65		1,00	
5498	577 245,34	2 181 547,19		1,00	
5499	577 246,73	2 181 550,04		1,00	
5500	577 252,42	2 181 602,29		1,00	
5501	577 257,04	2 181 656,52		1,00	
5502	577 259,14	2 181 670,74		1,00	
5503	577 262,54	2 181 690,33		1,00	
5504	577 265,32	2 181 721,44		1,00	
5505	577 265,95	2 181 731,56		1,00	
5506	577 266,27	2 181 750,71		1,00	
5507	577 263,48	2 181 766,26		1,00	
5508	577 263,43	2 181 771,35		1,00	
5509	577 266,99	2 181 792,09		1,00	
5510	577 266,71	2 181 799,52		1,00	
5511	577 268,74	2 181 810,97		1,00	
5512	577 276,98	2 181 829,88		1,00	
5513	577 280,04	2 181 837,95		1,00	
5514	577 281,31	2 181 854,43	1,00		
5515	577 304,40	2 182 046,75	1,00		
5516	577 308,27	2 182 067,62	1,00		
5517	577 308,54	2 182 087,11	1,00		
5518	577 323,27	2 182 198,17	1,00		
5519	577 326,73	2 182 217,08	1,00		
5520	577 327,70	2 182 231,88	1,00		
5521	577 326,58	2 182 239,96	1,00		
5522	577 322,01	2 182 249,98	1,00		
5523	577 309,65	2 182 262,24	1,00		
5524	577 292,35	2 182 273,38	1,00		
5525	577 271,87	2 182 283,06	1,00		
5526	577 256,38	2 182 295,46	1,00		

## Раздел 2

Сведения о местоположении границ объекта					
1	2	3	4	5	6
5527	577 241,87	2 182 310,68	Картометрический метод	1,00	—
5528	577 231,52	2 182 334,20		1,00	
5529	577 229,00	2 182 341,85		1,00	
5530	577 226,26	2 182 347,49		1,00	
5531	577 224,94	2 182 359,13		1,00	
5532	577 223,12	2 182 366,85		1,00	
5533	577 218,82	2 182 377,88		1,00	
5534	577 216,96	2 182 384,64		1,00	
5535	577 216,24	2 182 397,11		1,00	
5536	577 211,75	2 182 406,71		1,00	
5537	577 209,49	2 182 418,84		1,00	
5538	577 206,66	2 182 427,77		1,00	
5539	577 199,17	2 182 469,94		1,00	
5540	577 199,03	2 182 490,07		1,00	
5541	577 197,35	2 182 505,80		1,00	
5542	577 194,15	2 182 514,49		1,00	
5543	577 194,11	2 182 523,50		1,00	
5544	577 189,14	2 182 529,38		1,00	
5545	577 180,71	2 182 603,28		1,00	
5546	577 181,03	2 182 616,76		1,00	
5547	577 182,51	2 182 627,04		1,00	
5548	577 186,12	2 182 635,19		1,00	
5549	577 187,41	2 182 641,89		1,00	
5550	577 190,84	2 182 653,63		1,00	
5551	577 187,80	2 182 659,15		1,00	
5552	577 195,62	2 182 672,62		1,00	
5553	577 200,87	2 182 685,84		1,00	
5554	577 201,14	2 182 689,23		1,00	
5555	577 204,07	2 182 695,58		1,00	
5556	577 205,13	2 182 705,96		1,00	
5388	577 201,07	2 182 713,03		1,00	
P.1(11)					
5557	578 456,19	2 183 109,69	Картометрический метод	1,00	—
5731	578 455,52	2 182 790,11		1,00	
5730	578 429,52	2 182 789,16		1,00	
5729	578 426,13	2 182 856,86		1,00	
5728	578 412,86	2 182 857,16		1,00	
5727	578 369,50	2 182 855,56		1,00	
5726	578 362,22	2 182 810,71		1,00	
5725	578 346,52	2 182 780,41		1,00	
5724	578 347,43	2 182 779,95		1,00	
5723	578 327,13	2 182 742,16		1,00	
5722	578 283,31	2 182 663,92		1,00	
5721	577 992,00	2 182 274,00		1,00	
5720	577 288,67	2 181 281,87		1,00	
5719	577 279,78	2 181 266,82		1,00	
5718	577 269,73	2 181 245,62		1,00	
5717	577 260,84	2 181 223,34		1,00	
5716	577 252,41	2 181 195,81		1,00	
5715	577 246,29	2 181 165,87		1,00	
5714	577 243,23	2 181 129,93		1,00	
5713	577 239,21	2 181 127,92		1,00	
5712	577 226,42	2 181 133,57		1,00	
5711	577 191,52	2 181 149,00	1,00		
5710	577 192,28	2 181 150,26	1,00		

## Раздел 2

Сведения о местоположении границ объекта					
1	2	3	4	5	6
5709	577 211,18	2 181 181,12	Картометрический метод	1,00	—
5708	577 215,10	2 181 214,21		1,00	
5707	577 221,16	2 181 231,71		1,00	
5706	577 232,27	2 181 353,60		1,00	
5705	577 245,14	2 181 467,46		1,00	
5704	577 255,26	2 181 540,63		1,00	
5703	577 260,89	2 181 592,69		1,00	
5702	577 265,07	2 181 640,39		1,00	
5701	577 270,74	2 181 664,01		1,00	
5700	577 278,86	2 181 752,09		1,00	
5699	577 273,72	2 181 770,29		1,00	
5698	577 273,88	2 181 786,62		1,00	
5697	577 277,85	2 181 802,00		1,00	
5696	577 280,15	2 181 814,83		1,00	
5695	577 288,86	2 181 832,55		1,00	
5694	577 290,27	2 181 850,62		1,00	
5693	577 297,03	2 181 894,86		1,00	
5692	577 316,02	2 182 041,54		1,00	
5691	577 321,33	2 182 093,58		1,00	
5690	577 333,43	2 182 162,26		1,00	
5689	577 341,99	2 182 231,41		1,00	
5688	577 336,31	2 182 252,49		1,00	
5687	577 320,04	2 182 270,10		1,00	
5686	577 283,10	2 182 291,03		1,00	
5685	577 262,90	2 182 306,88		1,00	
5684	577 249,90	2 182 323,81		1,00	
5683	577 240,94	2 182 344,38		1,00	
5682	577 216,52	2 182 437,66		1,00	
5681	577 209,03	2 182 501,88		1,00	
5680	577 200,91	2 182 542,66		1,00	
5679	577 195,63	2 182 578,71		1,00	
5678	577 193,80	2 182 602,62		1,00	
5677	577 197,39	2 182 628,41		1,00	
5676	577 205,39	2 182 660,95		1,00	
5675	577 216,99	2 182 693,75		1,00	
5674	577 232,63	2 182 722,59		1,00	
5673	577 251,17	2 182 737,92		1,00	
5672	577 301,48	2 182 759,79		1,00	
5671	577 331,62	2 182 770,46		1,00	
5670	577 349,36	2 182 777,86		1,00	
5669	577 369,16	2 182 792,38		1,00	
5668	577 378,57	2 182 805,55		1,00	
5667	577 389,84	2 182 836,39		1,00	
5666	577 402,05	2 182 885,08		1,00	
5665	577 411,89	2 182 960,30		1,00	
5664	577 421,20	2 182 991,32		1,00	
5663	577 431,47	2 183 004,05		1,00	
5662	577 450,22	2 183 010,43		1,00	
5661	577 451,47	2 183 010,58		1,00	
5660	577 455,69	2 183 008,93		1,00	
5659	577 498,01	2 183 004,24		1,00	
5658	577 525,89	2 182 999,65		1,00	
5657	577 539,95	2 183 000,11		1,00	
5656	577 554,56	2 182 999,05		1,00	
5655	577 569,17	2 182 997,04		1,00	

## Раздел 2

Сведения о местоположении границ объекта					
1	2	3	4	5	6
5654	577 587,02	2 182 996,14	Картометрический метод	1,00	—
5653	577 607,92	2 182 997,30		1,00	
5652	577 618,56	2 182 997,41		1,00	
5651	577 649,70	2 182 996,98		1,00	
5650	577 660,92	2 182 998,60		1,00	
5649	577 668,36	2 183 002,53		1,00	
5648	577 671,40	2 183 002,51		1,00	
5647	577 675,95	2 183 001,72		1,00	
5646	577 681,83	2 183 000,53		1,00	
5645	577 686,00	2 182 999,55		1,00	
5644	577 703,53	2 183 006,44		1,00	
5643	577 716,12	2 183 014,32		1,00	
5642	577 732,32	2 183 020,65		1,00	
5641	577 739,19	2 183 025,72		1,00	
5640	577 749,29	2 183 030,02		1,00	
5639	577 771,24	2 183 043,71		1,00	
5638	577 780,38	2 183 047,06		1,00	
5637	577 783,25	2 183 049,12		1,00	
5636	577 787,46	2 183 052,89		1,00	
5635	577 795,86	2 183 059,47		1,00	
5634	577 800,26	2 183 063,62		1,00	
5633	577 803,11	2 183 063,59		1,00	
5632	577 805,01	2 183 063,20		1,00	
5631	577 805,57	2 183 061,87		1,00	
5630	577 806,08	2 183 053,88		1,00	
5629	577 811,73	2 183 047,57		1,00	
5628	577 817,58	2 183 042,78		1,00	
5627	577 821,56	2 183 042,18		1,00	
5626	577 822,91	2 183 045,21		1,00	
5625	577 823,32	2 183 048,81		1,00	
5624	577 825,62	2 183 051,45		1,00	
5623	577 827,92	2 183 054,66		1,00	
5622	577 827,74	2 183 055,81		1,00	
5621	577 824,51	2 183 055,26		1,00	
5620	577 821,08	2 183 054,34		1,00	
5619	577 816,70	2 183 052,47		1,00	
5618	577 812,92	2 183 054,78		1,00	
5617	577 811,61	2 183 056,88		1,00	
5616	577 810,68	2 183 059,55		1,00	
5615	577 809,40	2 183 066,20		1,00	
5614	577 809,80	2 183 068,86		1,00	
5613	577 812,10	2 183 070,74		1,00	
5612	577 813,62	2 183 071,87		1,00	
5611	577 816,68	2 183 074,32		1,00	
5610	577 823,20	2 183 081,48		1,00	
5609	577 836,16	2 183 088,41		1,00	
5608	577 894,59	2 183 128,03		1,00	
5607	577 903,17	2 183 132,52	1,00		
5606	577 907,00	2 183 136,86	1,00		
5605	577 917,69	2 183 143,24	1,00		
5604	577 970,38	2 183 177,96	1,00		
5603	577 983,54	2 183 185,65	1,00		
5602	577 999,77	2 183 195,78	1,00		
5601	578 021,34	2 183 209,86	1,00		
5600	578 028,41	2 183 215,31	1,00		

## Раздел 2

Сведения о местоположении границ объекта					
1	2	3	4	5	6
5599	578 033,96	2 183 220,77	Картометрический метод	1,00	—
5598	578 038,16	2 183 223,78		1,00	
5597	578 042,94	2 183 227,73		1,00	
5596	578 052,68	2 183 235,25		1,00	
5595	578 066,04	2 183 243,89		1,00	
5594	578 071,80	2 183 250,68		1,00	
5593	578 073,72	2 183 253,51		1,00	
5592	578 081,92	2 183 258,58		1,00	
5591	578 086,31	2 183 261,01		1,00	
5590	578 089,35	2 183 261,56		1,00	
5589	578 092,60	2 183 264,38		1,00	
5588	578 094,16	2 183 268,36		1,00	
5587	578 097,03	2 183 271,76		1,00	
5586	578 110,41	2 183 283,24		1,00	
5585	578 113,86	2 183 287,01		1,00	
5584	578 120,92	2 183 291,32		1,00	
5583	578 128,07	2 183 306,84		1,00	
5582	578 128,29	2 183 310,83		1,00	
5581	578 130,24	2 183 317,65		1,00	
5580	578 140,82	2 183 334,09		1,00	
5579	578 156,00	2 183 356,38		1,00	
5578	578 181,21	2 183 387,54		1,00	
5577	578 214,29	2 183 422,15		1,00	
5576	578 233,93	2 183 438,59		1,00	
5575	578 255,13	2 183 453,24		1,00	
5574	578 276,68	2 183 464,09		1,00	
5573	578 292,11	2 183 470,05		1,00	
5572	578 305,25	2 183 475,45		1,00	
5571	578 315,56	2 183 481,26		1,00	
5570	578 326,40	2 183 483,08		1,00	
5569	578 334,94	2 183 482,82		1,00	
5568	578 366,48	2 183 484,66		1,00	
5567	578 376,77	2 183 488,95		1,00	
5566	578 393,15	2 183 494,33		1,00	
5565	578 405,70	2 183 496,14		1,00	
5564	578 415,57	2 183 495,68		1,00	
5563	578 420,85	2 183 491,08		1,00	
5562	578 431,05	2 183 483,02		1,00	
5561	578 438,29	2 183 484,19		1,00	
5560	578 438,76	2 183 473,68		1,00	
5559	578 441,27	2 183 459,75	1,00		
5558	578 466,28	2 183 186,40	1,00		
5557	578 456,19	2 183 109,69	1,00		
Вырез 1 из 1					
5732	577 465,90	2 181 945,96	Картометрический метод	1,00	—
5733	577 468,05	2 181 938,83		1,00	
5734	577 469,21	2 181 936,43		1,00	
5735	577 498,83	2 181 896,72		1,00	
5736	577 507,45	2 181 883,56		1,00	
5737	577 518,07	2 181 868,69		1,00	
5738	577 521,05	2 181 863,64		1,00	
5739	577 530,66	2 181 851,08		1,00	
5740	577 532,75	2 181 849,39		1,00	
5741	577 535,03	2 181 844,68		1,00	
5742	577 545,78	2 181 830,35		1,00	

## Раздел 2

Сведения о местоположении границ объекта					
1	2	3	4	5	6
5743	577 547,38	2 181 827,36	Картометрический метод	1,00	—
5744	577 550,65	2 181 823,14		1,00	
5745	577 551,79	2 181 820,73		1,00	
5746	577 564,23	2 181 803,53		1,00	
5747	577 455,30	2 181 706,12		1,00	
5748	577 446,32	2 181 700,56		1,00	
5749	577 439,29	2 181 696,50		1,00	
5750	577 438,67	2 181 696,14		1,00	
5751	577 424,56	2 181 691,00		1,00	
5752	577 423,01	2 181 690,45		1,00	
5753	577 404,89	2 181 683,86		1,00	
5754	577 362,36	2 181 666,80		1,00	
5755	577 330,64	2 181 651,92		1,00	
5756	577 329,28	2 181 669,62		1,00	
5757	577 326,18	2 181 676,95		1,00	
5758	577 321,92	2 181 687,02		1,00	
5759	577 300,45	2 181 737,79		1,00	
5760	577 300,12	2 181 740,70		1,00	
5761	577 291,10	2 181 760,25		1,00	
5762	577 289,46	2 181 765,49		1,00	
5763	577 290,27	2 181 770,99		1,00	
5764	577 290,80	2 181 779,38		1,00	
5765	577 291,66	2 181 781,99		1,00	
5766	577 291,03	2 181 784,10		1,00	
5767	577 293,08	2 181 792,26		1,00	
5768	577 295,10	2 181 802,92		1,00	
5769	577 295,03	2 181 805,48		1,00	
5770	577 298,29	2 181 826,77		1,00	
5771	577 300,81	2 181 842,00		1,00	
5772	577 301,07	2 181 848,54		1,00	
5773	577 301,15	2 181 852,82		1,00	
5774	577 302,63	2 181 863,74		1,00	
5775	577 303,72	2 181 866,23	1,00		
5776	577 305,04	2 181 876,88	1,00		
5777	577 306,46	2 181 882,13	1,00		
5778	577 307,97	2 181 884,21	1,00		
5779	577 309,09	2 181 887,10	1,00		
5780	577 310,70	2 181 889,09	1,00		
5781	577 314,77	2 181 889,20	1,00		
5782	577 317,29	2 181 888,98	1,00		
5783	577 319,77	2 181 887,93	1,00		
5784	577 327,19	2 181 890,04	1,00		
5785	577 351,89	2 181 899,56	1,00		
5786	577 361,66	2 181 903,69	1,00		
5787	577 376,52	2 181 910,14	1,00		
5788	577 382,17	2 181 911,17	1,00		
5789	577 390,97	2 181 916,82	1,00		
5790	577 393,73	2 181 919,81	1,00		
5791	577 401,23	2 181 920,63	1,00		
5732	577 465,90	2 181 945,96	1,00		
3. Сведения о характерных точках части (частей) границы объекта					
1	2	3	4	5	6
—	—	—	—	—	—





**ТЕКСТОВОЕ ОПИСАНИЕ****местоположения границ населенных пунктов, территориальных зон**

Прохождение границы		Описание прохождения границы
от точки	до точки	
1	2	3
—	—	—

**ГРАФИЧЕСКОЕ ОПИСАНИЕ****местоположения границ населенных пунктов, территориальных зон, особо охраняемых природных территорий, зон с особыми условиями использования территории**

**Территориальная зона Р.2 - зона размещения объектов отдыха, туризма, санаторно-курортного лечения, физической культуры и спорта**

(наименование объекта, местоположение границ которого описано (далее - объект))

**Раздел 1****Сведения об объекте**

№ п/п	Характеристики объекта	Описание характеристик
1	2	3
1	Местоположение объекта	Новгородская область, г Великий Новгород
2	Площадь объекта ± величина погрешности определения площади (Р ± ΔР)	1 798 957 м <sup>2</sup> ± 4 694 м <sup>2</sup>

-	-	-
---	---	---

**Раздел 2**

**Сведения о местоположении границ объекта**

**1. Система координат** МСК-53 (зона 2)

**2. Сведения о характерных точках границ объекта**

Обозначение характерных точек границ	Координаты, м		Метод определения координат характерной точки	Средняя квадратическая погрешность положения характерной точки (M <sub>t</sub> ), м	Описание обозначения точки на местности (при наличии)
	X	Y			
1	2	3	4	5	6
<b>P.2(1)</b>					
1	572 529,78	2 179 753,68	Картометрический метод	1,00	—
2	572 513,87	2 179 740,05		1,00	
3	572 506,27	2 179 734,44		1,00	
4	572 480,55	2 179 718,28		1,00	
5	572 478,41	2 179 717,08		1,00	
6	572 476,15	2 179 721,31		1,00	
7	572 366,85	2 179 662,75		1,00	
8	572 376,29	2 179 645,12		1,00	
9	572 376,59	2 179 644,57		1,00	
10	572 379,14	2 179 637,45		1,00	
11	572 382,84	2 179 627,12		1,00	
12	572 394,71	2 179 611,87		1,00	
13	572 398,23	2 179 606,08		1,00	
14	572 403,05	2 179 600,12		1,00	
15	572 405,17	2 179 596,84		1,00	
16	572 409,74	2 179 589,76		1,00	
17	572 407,70	2 179 587,94		1,00	
18	572 408,85	2 179 586,61		1,00	
19	572 402,17	2 179 580,53		1,00	
20	572 409,76	2 179 570,20		1,00	
21	572 419,01	2 179 558,58		1,00	
22	572 431,05	2 179 543,46		1,00	
23	572 460,38	2 179 561,10		1,00	
24	572 495,13	2 179 582,18		1,00	
25	572 499,33	2 179 576,29		1,00	
26	572 512,88	2 179 585,01		1,00	
27	572 525,86	2 179 592,80		1,00	
28	572 521,77	2 179 600,12		1,00	
29	572 505,56	2 179 634,47		1,00	
30	572 505,49	2 179 634,60		1,00	
31	572 502,65	2 179 640,13		1,00	
32	572 494,15	2 179 656,11		1,00	
33	572 493,36	2 179 657,73		1,00	
34	572 482,58	2 179 679,64		1,00	
35	572 478,02	2 179 688,71		1,00	
36	572 545,26	2 179 723,57		1,00	
37	572 538,19	2 179 737,39		1,00	
1	572 529,78	2 179 753,68		1,00	
<b>P.2(2)</b>					
38	573 811,45	2 180 230,73	Картометрический метод	1,00	—
39	573 503,14	2 180 151,50		1,00	
40	573 499,38	2 180 150,55		1,00	
41	573 500,42	2 180 146,78		1,00	
42	573 493,85	2 180 144,99		1,00	
43	573 531,98	2 180 039,07		1,00	
44	573 536,83	2 180 024,76		1,00	

**Раздел 2**

<b>Сведения о местоположении границ объекта</b>					
<b>1</b>	<b>2</b>	<b>3</b>	<b>4</b>	<b>5</b>	<b>6</b>
45	573 542,75	2 180 008,13	Картометрический метод	1,00	—
46	573 522,55	2 179 998,66		1,00	
47	573 677,78	2 179 564,93		1,00	
48	573 690,91	2 179 571,48		1,00	
49	573 718,43	2 179 490,85		1,00	
50	573 696,34	2 179 477,58		1,00	
51	573 691,84	2 179 474,74		1,00	
52	573 665,53	2 179 458,13		1,00	
53	573 650,84	2 179 446,67		1,00	
54	573 631,90	2 179 436,35		1,00	
55	573 546,38	2 179 398,95		1,00	
56	573 480,43	2 179 370,11		1,00	
57	573 530,77	2 179 283,43		1,00	
58	573 534,33	2 179 277,44		1,00	
59	573 539,80	2 179 281,59		1,00	
60	573 542,29	2 179 277,64		1,00	
61	573 547,87	2 179 270,11		1,00	
62	573 554,70	2 179 264,00		1,00	
63	573 563,36	2 179 259,85		1,00	
64	573 561,35	2 179 257,75		1,00	
65	573 557,23	2 179 250,40		1,00	
66	573 555,31	2 179 246,96		1,00	
67	573 550,30	2 179 232,58		1,00	
68	573 546,38	2 179 220,64		1,00	
69	573 559,27	2 179 194,95		1,00	
70	573 568,33	2 179 200,14		1,00	
71	573 570,49	2 179 198,85		1,00	
72	573 570,74	2 179 186,07		1,00	
73	573 568,40	2 179 184,84		1,00	
74	573 577,15	2 179 168,77		1,00	
75	573 738,60	2 179 263,02		1,00	
76	573 716,90	2 179 301,24		1,00	
77	573 763,08	2 179 323,80		1,00	
78	573 773,64	2 179 328,39		1,00	
79	573 860,91	2 179 075,74		1,00	
80	573 876,25	2 179 081,89		1,00	
81	573 912,82	2 179 097,11		1,00	
82	573 983,86	2 179 110,88		1,00	
83	574 015,05	2 179 128,10	1,00		
84	574 041,41	2 179 197,67	1,00		
85	574 025,57	2 179 317,62	1,00		
86	574 009,42	2 179 492,51	1,00		
87	574 021,09	2 179 493,55	1,00		
88	574 007,70	2 179 615,02	1,00		
89	573 992,84	2 179 735,61	1,00		
90	574 009,73	2 179 836,75	1,00		
91	573 968,12	2 179 985,23	1,00		
92	573 869,43	2 180 091,42	1,00		
93	573 845,09	2 180 132,82	1,00		
38	573 811,45	2 180 230,73	1,00		
P.2(3)					
94	575 397,96	2 178 595,17	Картометрический метод	1,00	—
95	575 017,03	2 178 481,75		1,00	
96	574 476,97	2 178 320,95		1,00	
97	574 485,04	2 178 302,36		1,00	

**Раздел 2**

<b>Сведения о местоположении границ объекта</b>					
<b>1</b>	<b>2</b>	<b>3</b>	<b>4</b>	<b>5</b>	<b>6</b>
98	574 496,60	2 178 276,78	Картометрический метод	1,00	—
99	574 511,42	2 178 243,75		1,00	
100	574 523,43	2 178 216,83		1,00	
101	574 528,70	2 178 204,98		1,00	
102	574 536,60	2 178 187,23		1,00	
103	574 552,72	2 178 193,27		1,00	
104	574 615,78	2 178 216,25		1,00	
105	574 630,81	2 178 221,71		1,00	
106	574 644,28	2 178 225,70		1,00	
107	574 660,64	2 178 230,55		1,00	
108	574 676,86	2 178 235,36		1,00	
109	574 704,69	2 178 243,61		1,00	
110	574 719,07	2 178 247,88		1,00	
111	574 734,63	2 178 252,49		1,00	
112	574 751,00	2 178 257,35		1,00	
113	574 769,80	2 178 262,92		1,00	
114	574 773,19	2 178 255,54		1,00	
115	574 781,77	2 178 259,56		1,00	
116	574 782,27	2 178 258,28		1,00	
117	574 784,94	2 178 251,72		1,00	
118	574 787,66	2 178 245,18		1,00	
119	574 804,25	2 178 205,32		1,00	
120	574 794,56	2 178 202,28		1,00	
121	574 800,60	2 178 185,14		1,00	
122	574 811,17	2 178 188,68		1,00	
123	574 824,72	2 178 156,12		1,00	
124	574 851,52	2 178 169,80		1,00	
125	574 851,54	2 178 169,81		1,00	
126	574 861,88	2 178 175,08		1,00	
127	574 872,23	2 178 180,36		1,00	
128	574 907,00	2 178 198,09		1,00	
129	574 941,68	2 178 215,75		1,00	
130	574 956,08	2 178 218,78		1,00	
131	575 055,03	2 178 273,60		1,00	
132	575 082,18	2 178 285,32		1,00	
133	575 085,41	2 178 274,07		1,00	
134	575 250,26	2 178 339,72		1,00	
135	575 253,19	2 178 340,71		1,00	
136	575 260,42	2 178 342,74		1,00	
137	575 262,58	2 178 343,24		1,00	
138	575 269,37	2 178 344,58		1,00	
139	575 286,41	2 178 346,66		1,00	
140	575 291,19	2 178 347,01		1,00	
141	575 295,95	2 178 347,26		1,00	
142	575 300,67	2 178 347,38		1,00	
143	575 305,36	2 178 347,40		1,00	
144	575 310,02	2 178 347,30		1,00	
145	575 314,65	2 178 347,09		1,00	
146	575 319,25	2 178 346,76		1,00	
147	575 323,81	2 178 346,31		1,00	
148	575 328,34	2 178 345,75		1,00	
149	575 332,85	2 178 345,08		1,00	
150	575 337,33	2 178 344,30	1,00		
151	575 341,77	2 178 343,40	1,00		
152	575 346,19	2 178 342,38	1,00		

**Раздел 2**

<b>Сведения о местоположении границ объекта</b>					
<b>1</b>	<b>2</b>	<b>3</b>	<b>4</b>	<b>5</b>	<b>6</b>
153	575 350,57	2 178 341,26	Картометрический метод	1,00	—
154	575 354,91	2 178 340,01		1,00	
155	575 359,24	2 178 338,66		1,00	
156	575 363,52	2 178 337,19		1,00	
157	575 367,79	2 178 335,60		1,00	
158	575 372,01	2 178 333,91		1,00	
159	575 376,21	2 178 332,09		1,00	
160	575 380,38	2 178 330,15		1,00	
161	575 384,51	2 178 328,12		1,00	
162	575 388,62	2 178 325,96		1,00	
163	575 392,68	2 178 323,68		1,00	
164	575 396,72	2 178 321,30		1,00	
165	575 400,74	2 178 318,80		1,00	
166	575 404,72	2 178 316,19		1,00	
167	575 408,66	2 178 313,46		1,00	
168	575 412,58	2 178 310,62		1,00	
169	575 416,47	2 178 307,66		1,00	
170	575 420,33	2 178 304,59		1,00	
171	575 421,75	2 178 302,94		1,00	
172	575 423,00	2 178 301,30		1,00	
173	575 424,09	2 178 299,64		1,00	
174	575 425,01	2 178 297,98		1,00	
175	575 425,78	2 178 296,31		1,00	
176	575 426,37	2 178 294,63		1,00	
177	575 427,84	2 178 286,24		1,00	
178	575 277,39	2 178 133,29		1,00	
179	575 291,87	2 178 118,79		1,00	
180	575 295,73	2 178 114,82		1,00	
181	575 291,63	2 178 110,93		1,00	
182	575 308,00	2 178 025,00		1,00	
183	575 308,00	2 178 020,00		1,00	
184	575 312,00	2 178 009,00		1,00	
185	575 419,00	2 177 900,00		1,00	
186	575 419,36	2 177 899,59		1,00	
187	575 456,18	2 177 933,42		1,00	
188	575 490,06	2 177 896,54		1,00	
189	575 520,80	2 177 863,10		1,00	
190	575 600,27	2 178 092,98		1,00	
191	575 603,17	2 178 102,38		1,00	
192	575 528,18	2 178 205,79	1,00		
193	575 554,46	2 178 252,92	1,00		
194	575 562,86	2 178 258,77	1,00		
195	575 556,61	2 178 273,55	1,00		
196	575 540,38	2 178 265,67	1,00		
197	575 518,48	2 178 230,14	1,00		
198	575 500,75	2 178 195,22	1,00		
199	575 499,63	2 178 192,00	1,00		
200	575 488,17	2 178 159,13	1,00		
201	575 454,84	2 178 286,47	1,00		
202	575 570,96	2 178 420,53	1,00		
94	575 397,96	2 178 595,17	1,00		
<b>P.2(4)</b>					
203	578 641,62	2 180 896,41	Картометрический метод	1,00	—
204	578 641,61	2 180 896,41		1,00	
205	578 583,74	2 180 872,89		1,00	

**Раздел 2**

<b>Сведения о местоположении границ объекта</b>					
<b>1</b>	<b>2</b>	<b>3</b>	<b>4</b>	<b>5</b>	<b>6</b>
206	578 580,28	2 180 871,71	Картометрический метод	1,00	—
207	578 572,59	2 180 868,69		1,00	
208	578 573,59	2 180 852,28		1,00	
209	578 569,20	2 180 852,12		1,00	
210	578 570,03	2 180 840,40		1,00	
211	578 575,12	2 180 840,74		1,00	
212	578 599,45	2 180 750,90		1,00	
213	578 603,51	2 180 735,81		1,00	
214	578 592,46	2 180 685,52		1,00	
215	578 686,25	2 180 664,59		1,00	
216	578 685,60	2 180 661,83		1,00	
217	578 676,13	2 180 614,59		1,00	
218	578 679,08	2 180 616,19		1,00	
219	578 682,32	2 180 617,30		1,00	
220	578 686,68	2 180 616,51		1,00	
221	578 698,25	2 180 614,14		1,00	
222	578 712,36	2 180 609,37		1,00	
223	578 732,08	2 180 600,31		1,00	
224	578 738,74	2 180 595,02		1,00	
225	578 747,63	2 180 589,26		1,00	
226	578 758,62	2 180 585,94		1,00	
227	578 772,81	2 180 586,03		1,00	
228	578 772,65	2 180 588,86		1,00	
229	578 774,13	2 180 611,27		1,00	
230	578 762,15	2 180 606,65		1,00	
231	578 757,02	2 180 606,65		1,00	
232	578 748,66	2 180 609,02		1,00	
233	578 744,80	2 180 611,40		1,00	
234	578 751,02	2 180 643,62		1,00	
235	578 751,36	2 180 647,96		1,00	
236	578 752,15	2 180 676,60	1,00		
237	578 759,56	2 180 675,32	1,00		
238	578 766,05	2 180 672,98	1,00		
239	578 770,45	2 180 694,75	1,00		
240	578 799,62	2 180 807,41	1,00		
241	578 799,61	2 180 826,44	1,00		
242	578 799,28	2 180 870,77	1,00		
243	578 797,91	2 180 883,38	1,00		
244	578 780,67	2 180 881,53	1,00		
245	578 781,72	2 180 869,29	1,00		
246	578 781,02	2 180 869,26	1,00		
247	578 781,00	2 180 869,10	1,00		
248	578 780,39	2 180 864,69	1,00		
203	578 641,62	2 180 896,41	1,00		
<b>P.2(5)</b>					
249	578 955,28	2 176 514,57	Картометрический метод	1,00	—
250	578 862,58	2 176 500,40		1,00	
251	578 826,07	2 176 494,87		1,00	
252	578 777,27	2 176 487,45		1,00	
253	578 770,05	2 176 486,36		1,00	
254	578 760,97	2 176 484,95		1,00	
255	578 662,51	2 176 470,17		1,00	
256	578 621,13	2 176 463,94		1,00	
257	578 578,67	2 176 457,15		1,00	
258	578 588,67	2 176 391,93		1,00	

**Раздел 2**

<b>Сведения о местоположении границ объекта</b>					
<b>1</b>	<b>2</b>	<b>3</b>	<b>4</b>	<b>5</b>	<b>6</b>
259	578 544,17	2 176 385,11	Картометрический метод	1,00	—
260	578 522,67	2 176 393,98		1,00	
261	578 520,87	2 176 405,79		1,00	
262	578 431,83	2 176 391,89		1,00	
263	578 431,87	2 176 391,85		1,00	
264	578 447,17	2 176 369,21		1,00	
265	578 460,77	2 176 349,81		1,00	
266	578 487,37	2 176 314,67		1,00	
267	578 494,47	2 176 306,26		1,00	
268	578 507,37	2 176 291,11		1,00	
269	578 513,27	2 176 284,37		1,00	
270	578 515,67	2 176 283,38		1,00	
271	578 528,67	2 176 278,84		1,00	
272	578 543,97	2 176 279,67		1,00	
273	578 565,27	2 176 282,78		1,00	
274	578 573,47	2 176 284,14		1,00	
275	578 584,47	2 176 290,58		1,00	
276	578 589,97	2 176 295,20		1,00	
277	578 606,57	2 176 310,12		1,00	
278	578 621,07	2 176 320,50		1,00	
279	578 625,17	2 176 323,30		1,00	
280	578 634,77	2 176 328,15		1,00	
281	578 645,97	2 176 333,38		1,00	
282	578 655,97	2 176 335,12		1,00	
283	578 666,67	2 176 341,10		1,00	
284	578 685,17	2 176 350,65		1,00	
285	578 702,67	2 176 359,66		1,00	
286	578 722,27	2 176 366,18		1,00	
287	578 735,57	2 176 368,45		1,00	
288	578 751,87	2 176 368,15		1,00	
289	578 768,17	2 176 362,31		1,00	
290	578 782,27	2 176 357,99		1,00	
291	578 791,77	2 176 355,87		1,00	
292	578 803,57	2 176 353,53		1,00	
293	578 813,27	2 176 353,90		1,00	
294	578 818,57	2 176 354,36		1,00	
295	578 823,78	2 176 354,81		1,00	
296	578 830,88	2 176 355,65		1,00	
297	578 842,08	2 176 363,30		1,00	
298	578 852,88	2 176 369,13		1,00	
299	578 862,28	2 176 372,24	1,00		
300	578 869,18	2 176 373,98	1,00		
301	578 876,58	2 176 373,45	1,00		
302	578 880,08	2 176 373,30	1,00		
303	578 887,78	2 176 372,69	1,00		
304	578 968,88	2 176 427,23	1,00		
305	578 963,28	2 176 463,36	1,00		
306	578 961,89	2 176 472,35	1,00		
307	578 957,68	2 176 499,49	1,00		
249	578 955,28	2 176 514,57	1,00		
<b>P.2(6)</b>					
308	578 914,70	2 179 844,12	Картометрический метод	1,00	—
309	578 914,17	2 179 843,38		1,00	
310	578 909,70	2 179 837,40		1,00	
311	578 903,66	2 179 829,28		1,00	



**Раздел 2**

<b>Сведения о местоположении границ объекта</b>					
<b>1</b>	<b>2</b>	<b>3</b>	<b>4</b>	<b>5</b>	<b>6</b>
312	578 895,50	2 179 816,86	Картометрический метод	1,00	—
313	578 876,37	2 179 787,49		1,00	
314	578 862,53	2 179 766,52		1,00	
315	578 860,37	2 179 762,73		1,00	
316	578 863,37	2 179 757,53		1,00	
317	578 852,47	2 179 732,79		1,00	
318	578 860,95	2 179 725,37		1,00	
319	578 881,31	2 179 713,24		1,00	
320	578 951,51	2 179 676,72		1,00	
321	578 958,71	2 179 673,37		1,00	
322	578 958,57	2 179 673,07		1,00	
323	578 969,34	2 179 667,51		1,00	
324	578 970,57	2 179 669,99		1,00	
325	578 979,89	2 179 688,60		1,00	
326	579 013,93	2 179 757,59		1,00	
327	579 004,36	2 179 767,34		1,00	
308	578 914,70	2 179 844,12		1,00	
<b>P.2(7)</b>					
328	578 304,95	2 176 655,95	Картометрический метод	1,00	—
329	578 256,28	2 176 648,53		1,00	
330	578 200,90	2 176 635,93		1,00	
331	578 156,32	2 176 618,72		1,00	
332	578 158,76	2 176 602,21		1,00	
333	578 162,56	2 176 577,97		1,00	
334	578 163,16	2 176 578,27		1,00	
335	578 191,56	2 176 589,26		1,00	
336	578 206,56	2 176 487,30		1,00	
337	578 194,06	2 176 477,07		1,00	
338	578 042,26	2 176 452,53		1,00	
339	578 054,93	2 176 373,60		1,00	
340	578 056,56	2 176 363,45		1,00	
341	578 137,86	2 176 296,56		1,00	
342	578 107,26	2 176 260,20		1,00	
343	578 118,06	2 176 185,29		1,00	
344	578 220,98	2 176 193,93		1,00	
345	578 310,26	2 176 201,42		1,00	
346	578 305,76	2 176 210,06		1,00	
347	578 299,76	2 176 245,28		1,00	
348	578 313,86	2 176 299,74		1,00	
349	578 302,46	2 176 324,66		1,00	
350	578 305,06	2 176 364,66		1,00	
351	578 317,26	2 176 388,82		1,00	
352	578 324,90	2 176 424,06		1,00	
353	578 327,66	2 176 436,77		1,00	
354	578 328,36	2 176 483,06		1,00	
355	578 313,06	2 176 616,45	1,00		
356	578 312,06	2 176 626,37	1,00		
328	578 304,95	2 176 655,95	1,00		
<b>P.2(8)</b>					
357	578 028,34	2 178 124,50	Картометрический метод	1,00	—
358	578 194,93	2 178 029,56		1,00	
359	578 196,85	2 178 028,44		1,00	
360	578 198,08	2 178 027,55		1,00	
361	578 199,46	2 178 026,07		1,00	
362	578 200,51	2 178 024,33		1,00	

**Раздел 2**

<b>Сведения о местоположении границ объекта</b>					
<b>1</b>	<b>2</b>	<b>3</b>	<b>4</b>	<b>5</b>	<b>6</b>
363	578 201,15	2 178 022,48	Картометрический метод	1,00	—
364	578 243,79	2 177 830,25		1,00	
365	578 253,53	2 177 786,66		1,00	
366	578 254,27	2 177 786,06		1,00	
367	578 269,00	2 177 789,69		1,00	
368	578 277,27	2 177 763,90		1,00	
369	578 279,75	2 177 756,75		1,00	
370	578 307,77	2 177 768,61		1,00	
371	578 305,20	2 177 778,68		1,00	
372	578 296,11	2 177 778,26		1,00	
373	578 286,59	2 177 821,88		1,00	
374	578 267,69	2 177 824,21		1,00	
375	578 259,84	2 177 917,77		1,00	
376	578 430,81	2 177 932,80		1,00	
377	578 441,38	2 177 933,61		1,00	
378	578 423,67	2 178 135,38		1,00	
379	578 417,56	2 178 134,78		1,00	
380	578 412,88	2 178 134,31		1,00	
381	578 392,90	2 178 133,11		1,00	
382	578 339,11	2 178 129,08		1,00	
383	578 334,95	2 178 198,44		1,00	
384	578 333,75	2 178 211,96		1,00	
385	578 337,49	2 178 213,62		1,00	
386	578 336,11	2 178 231,85		1,00	
387	578 334,02	2 178 258,97		1,00	
388	578 362,83	2 178 261,93		1,00	
389	578 365,41	2 178 262,21		1,00	
390	578 364,34	2 178 275,25		1,00	
391	578 359,04	2 178 275,13		1,00	
392	578 358,29	2 178 284,58		1,00	
393	578 356,85	2 178 285,74		1,00	
394	578 356,55	2 178 285,73		1,00	
395	578 355,33	2 178 299,63		1,00	
396	578 350,24	2 178 302,02		1,00	
397	578 346,04	2 178 301,87		1,00	
398	578 327,05	2 178 301,24	1,00		
399	578 315,96	2 178 300,91	1,00		
400	578 310,06	2 178 300,76	1,00		
401	578 307,78	2 178 342,63	1,00		
402	578 324,83	2 178 343,03	1,00		
403	578 324,32	2 178 352,17	1,00		
404	578 324,17	2 178 354,88	1,00		
405	578 393,29	2 178 355,76	1,00		
406	578 404,32	2 178 355,81	1,00		
407	578 395,65	2 178 447,67	1,00		
408	578 381,72	2 178 441,99	1,00		
409	577 847,26	2 178 224,17	1,00		
410	577 870,11	2 178 211,83	1,00		
357	578 028,34	2 178 124,50	1,00		
<b>P.2(9)</b>					
411	579 226,10	2 179 500,36	Картометрический метод	1,00	—
412	579 192,93	2 179 410,36		1,00	
413	579 137,79	2 179 262,13		1,00	
414	579 146,91	2 179 258,87		1,00	
415	579 154,51	2 179 255,99		1,00	

**Раздел 2**

<b>Сведения о местоположении границ объекта</b>					
<b>1</b>	<b>2</b>	<b>3</b>	<b>4</b>	<b>5</b>	<b>6</b>
416	579 158,70	2 179 239,07	Картометрический метод	1,00	—
417	579 188,69	2 179 227,79		1,00	
418	579 171,50	2 179 187,25		1,00	
419	579 254,83	2 179 157,44		1,00	
420	579 261,27	2 179 150,46		1,00	
421	579 321,88	2 179 128,62		1,00	
422	579 328,31	2 179 149,92		1,00	
423	579 343,95	2 179 146,40		1,00	
424	579 349,91	2 179 145,15		1,00	
425	579 367,32	2 179 222,91		1,00	
426	579 371,86	2 179 221,93		1,00	
427	579 388,01	2 179 241,11		1,00	
428	579 402,27	2 179 252,02		1,00	
429	579 267,59	2 179 441,88		1,00	
411	579 226,10	2 179 500,36	1,00		
<b>P.2(10)</b>					
430	579 924,42	2 179 935,00	Картометрический метод	1,00	—
431	579 864,70	2 179 931,52		1,00	
432	579 870,31	2 179 875,41		1,00	
433	579 880,95	2 179 876,21		1,00	
434	579 952,55	2 179 883,10		1,00	
435	579 955,89	2 179 850,77		1,00	
436	579 975,78	2 179 852,83		1,00	
437	579 991,81	2 179 851,69		1,00	
438	580 006,03	2 179 844,29		1,00	
439	580 012,67	2 179 833,69		1,00	
440	580 016,40	2 179 822,94		1,00	
441	580 014,05	2 179 807,96		1,00	
442	580 029,44	2 179 816,70		1,00	
443	580 130,24	2 179 834,90		1,00	
444	580 134,61	2 179 830,59		1,00	
445	580 137,76	2 179 826,31		1,00	
446	580 140,98	2 179 820,29		1,00	
447	580 143,32	2 179 808,48		1,00	
448	580 156,34	2 179 737,63		1,00	
449	580 157,66	2 179 731,68		1,00	
450	580 158,67	2 179 728,69		1,00	
451	580 159,18	2 179 725,91		1,00	
452	580 158,98	2 179 725,90		1,00	
453	580 182,70	2 179 677,20		1,00	
454	580 184,77	2 179 675,55		1,00	
455	580 187,44	2 179 673,43		1,00	
456	580 191,68	2 179 669,43		1,00	
457	580 257,22	2 179 699,28		1,00	
458	580 324,97	2 179 728,79		1,00	
459	580 274,83	2 179 933,53		1,00	
430	579 924,42	2 179 935,00	1,00		
<b>P.2(11)</b>					
460	581 182,85	2 181 687,96	Картометрический метод	1,00	—
461	580 677,30	2 181 486,99		1,00	
462	580 769,39	2 181 257,18		1,00	
463	580 782,35	2 181 224,85		1,00	
464	581 112,75	2 181 355,74		1,00	
465	581 179,48	2 181 382,18		1,00	
466	581 254,41	2 181 411,87		1,00	

**Раздел 2**

<b>Сведения о местоположении границ объекта</b>					
<b>1</b>	<b>2</b>	<b>3</b>	<b>4</b>	<b>5</b>	<b>6</b>
467	581 262,83	2 181 421,59	Картометрический метод	1,00	—
468	581 280,38	2 181 441,83		1,00	
469	581 215,28	2 181 606,12		1,00	
470	581 188,53	2 181 674,05		1,00	
460	581 182,85	2 181 687,96		1,00	
<b>P.2(12)</b>					
471	581 383,37	2 180 320,31	Картометрический метод	1,00	—
472	581 368,22	2 180 311,33		1,00	
473	581 157,84	2 180 218,04		1,00	
474	581 191,17	2 180 141,36		1,00	
475	581 200,23	2 180 145,00		1,00	
476	581 209,83	2 180 146,52		1,00	
477	581 219,13	2 180 145,53		1,00	
478	581 233,13	2 180 193,94		1,00	
479	581 298,93	2 180 188,48		1,00	
480	581 406,34	2 180 240,62		1,00	
481	581 417,94	2 180 245,40		1,00	
471	581 383,37	2 180 320,31		1,00	
<b>P.2(13)</b>					
482	582 898,73	2 181 345,67	Картометрический метод	1,00	—
483	582 867,62	2 181 338,85		1,00	
484	582 639,73	2 181 206,58		1,00	
485	582 546,80	2 181 162,02		1,00	
486	582 518,58	2 181 161,16		1,00	
487	582 492,57	2 181 218,82		1,00	
488	582 486,30	2 181 215,69		1,00	
489	582 478,29	2 181 210,81		1,00	
490	582 471,79	2 181 205,54		1,00	
491	582 465,68	2 181 201,60		1,00	
492	582 461,11	2 181 200,31		1,00	
493	582 456,17	2 181 199,78		1,00	
494	582 449,69	2 181 196,60		1,00	
495	582 448,91	2 181 194,32		1,00	
496	582 443,95	2 181 191,14		1,00	
497	582 439,02	2 181 192,69		1,00	
498	582 435,41	2 181 192,15		1,00	
499	582 427,02	2 181 188,61		1,00	
500	582 422,62	2 181 184,27		1,00	
501	582 419,94	2 181 182,02		1,00	
502	582 416,52	2 181 180,52		1,00	
503	582 411,01	2 181 180,76		1,00	
504	582 404,72	2 181 178,52		1,00	
505	582 399,95	2 181 175,71		1,00	
506	582 397,85	2 181 173,45		1,00	
507	582 390,87	2 181 171,36		1,00	
508	582 457,34	2 181 071,19		1,00	
509	582 605,00	2 180 848,64		1,00	
510	582 476,01	2 180 780,10		1,00	
511	582 584,11	2 180 561,53		1,00	
512	582 462,89	2 180 503,51		1,00	
513	582 541,98	2 180 325,96		1,00	
514	582 549,57	2 180 329,33		1,00	
515	582 682,27	2 180 389,76	1,00		
516	582 714,19	2 180 318,60	1,00		
517	582 905,98	2 180 408,04	1,00		

**Раздел 2**

<b>Сведения о местоположении границ объекта</b>					
<b>1</b>	<b>2</b>	<b>3</b>	<b>4</b>	<b>5</b>	<b>6</b>
518	582 605,03	2 180 848,63	Картометрический метод	1,00	—
519	582 768,43	2 180 919,05		1,00	
520	582 756,25	2 180 952,62		1,00	
521	582 864,13	2 181 055,98		1,00	
522	582 847,93	2 181 072,33		1,00	
523	582 846,74	2 181 072,68		1,00	
524	582 845,67	2 181 073,16		1,00	
525	582 844,85	2 181 073,71		1,00	
526	582 843,88	2 181 074,43		1,00	
527	582 842,96	2 181 074,91		1,00	
528	582 841,72	2 181 075,27		1,00	
529	582 840,75	2 181 075,43		1,00	
530	582 839,54	2 181 075,84		1,00	
531	582 835,70	2 181 077,42		1,00	
532	582 833,02	2 181 078,44		1,00	
533	582 825,15	2 181 081,22		1,00	
534	582 822,91	2 181 082,09		1,00	
535	582 820,34	2 181 083,16		1,00	
536	582 816,41	2 181 084,52		1,00	
537	582 814,72	2 181 084,98		1,00	
538	582 813,26	2 181 085,54		1,00	
539	582 808,93	2 181 087,58		1,00	
540	582 806,69	2 181 088,75		1,00	
541	582 804,47	2 181 089,75		1,00	
542	582 803,32	2 181 090,30		1,00	
543	582 802,11	2 181 090,83		1,00	
544	582 799,61	2 181 092,11		1,00	
545	582 797,73	2 181 093,45		1,00	
546	582 795,78	2 181 094,74		1,00	
547	582 792,13	2 181 097,27		1,00	
548	582 790,64	2 181 098,43		1,00	
549	582 789,93	2 181 099,22		1,00	
550	582 789,33	2 181 100,06		1,00	
551	582 789,04	2 181 100,59		1,00	
552	582 788,43	2 181 101,96		1,00	
553	582 788,12	2 181 102,82		1,00	
554	582 787,60	2 181 103,88		1,00	
555	582 787,27	2 181 104,37		1,00	
556	582 786,74	2 181 105,62		1,00	
557	582 786,42	2 181 106,64		1,00	
558	582 785,40	2 181 109,24		1,00	
559	582 784,84	2 181 110,23		1,00	
560	582 784,26	2 181 111,03		1,00	
561	582 783,70	2 181 111,60		1,00	
562	582 783,21	2 181 111,99		1,00	
563	582 782,68	2 181 112,27		1,00	
564	582 782,04	2 181 112,33		1,00	
565	582 781,59	2 181 112,28		1,00	
566	582 780,84	2 181 112,01		1,00	
567	582 779,64	2 181 111,30		1,00	
568	582 778,95	2 181 111,08		1,00	
569	582 778,42	2 181 111,04		1,00	
570	582 777,76	2 181 111,24		1,00	
571	582 777,17	2 181 111,65		1,00	
572	582 776,79	2 181 112,06		1,00	

**Раздел 2**

<b>Сведения о местоположении границ объекта</b>					
<b>1</b>	<b>2</b>	<b>3</b>	<b>4</b>	<b>5</b>	<b>6</b>
573	582 776,36	2 181 112,82	Картометрический метод	1,00	—
574	582 776,05	2 181 113,60		1,00	
575	582 775,96	2 181 114,10		1,00	
576	582 776,29	2 181 114,74		1,00	
577	582 777,11	2 181 115,43		1,00	
578	582 778,24	2 181 116,09		1,00	
579	582 778,79	2 181 116,26		1,00	
580	582 780,00	2 181 117,03		1,00	
581	582 781,03	2 181 117,65		1,00	
582	582 785,08	2 181 120,98		1,00	
583	582 786,11	2 181 122,02		1,00	
584	582 787,44	2 181 123,51		1,00	
585	582 788,50	2 181 124,78		1,00	
586	582 789,42	2 181 125,98		1,00	
587	582 793,55	2 181 131,81		1,00	
588	582 795,25	2 181 134,52		1,00	
589	582 796,73	2 181 137,30		1,00	
590	582 797,79	2 181 139,42		1,00	
591	582 798,81	2 181 141,32		1,00	
592	582 800,60	2 181 144,28		1,00	
593	582 801,12	2 181 145,43		1,00	
594	582 801,76	2 181 146,64		1,00	
595	582 803,28	2 181 149,75		1,00	
596	582 804,72	2 181 152,10		1,00	
597	582 805,56	2 181 153,27		1,00	
598	582 806,41	2 181 154,39		1,00	
599	582 807,20	2 181 155,37		1,00	
600	582 807,51	2 181 155,95		1,00	
601	582 808,69	2 181 157,94		1,00	
602	582 809,24	2 181 159,09		1,00	
603	582 809,98	2 181 160,51		1,00	
604	582 811,00	2 181 162,80		1,00	
605	582 811,70	2 181 164,24		1,00	
606	582 812,64	2 181 166,05		1,00	
607	582 813,16	2 181 167,24		1,00	
608	582 814,25	2 181 169,37		1,00	
609	582 815,69	2 181 171,88		1,00	
610	582 816,45	2 181 173,02		1,00	
611	582 817,34	2 181 174,22		1,00	
612	582 818,97	2 181 176,86		1,00	
613	582 820,09	2 181 178,83		1,00	
614	582 820,56	2 181 179,78		1,00	
615	582 822,29	2 181 182,58		1,00	
616	582 822,65	2 181 183,23		1,00	
617	582 823,28	2 181 184,16		1,00	
618	582 823,65	2 181 184,96		1,00	
619	582 824,88	2 181 186,92		1,00	
620	582 825,87	2 181 188,22	1,00		
621	582 826,68	2 181 189,13	1,00		
622	582 828,56	2 181 191,33	1,00		
623	582 829,09	2 181 191,92	1,00		
624	582 831,52	2 181 194,37	1,00		
625	582 832,72	2 181 195,64	1,00		
626	582 833,94	2 181 196,83	1,00		
627	582 834,71	2 181 197,82	1,00		

**Раздел 2**

<b>Сведения о местоположении границ объекта</b>					
<b>1</b>	<b>2</b>	<b>3</b>	<b>4</b>	<b>5</b>	<b>6</b>
628	582 835,52	2 181 198,52	Картометрический метод	1,00	—
629	582 836,58	2 181 199,64		1,00	
630	582 840,66	2 181 204,25		1,00	
631	582 841,38	2 181 205,25		1,00	
632	582 843,41	2 181 207,83		1,00	
633	582 844,18	2 181 208,89		1,00	
634	582 845,10	2 181 209,96		1,00	
635	582 845,73	2 181 210,85		1,00	
636	582 846,52	2 181 211,81		1,00	
637	582 847,18	2 181 212,80		1,00	
638	582 848,07	2 181 214,00		1,00	
639	582 848,62	2 181 214,84		1,00	
640	582 849,47	2 181 216,00		1,00	
641	582 850,28	2 181 216,82		1,00	
642	582 850,91	2 181 217,38		1,00	
643	582 851,95	2 181 218,42		1,00	
644	582 853,82	2 181 220,45		1,00	
645	582 854,54	2 181 221,18		1,00	
646	582 856,61	2 181 223,41		1,00	
647	582 859,13	2 181 226,34		1,00	
648	582 860,31	2 181 227,48		1,00	
649	582 861,89	2 181 229,16		1,00	
650	582 862,96	2 181 230,42		1,00	
651	582 864,52	2 181 232,09		1,00	
652	582 865,95	2 181 233,52		1,00	
653	582 867,36	2 181 234,83		1,00	
654	582 871,08	2 181 238,49		1,00	
655	582 871,81	2 181 238,98		1,00	
656	582 872,48	2 181 239,32		1,00	
657	582 873,26	2 181 239,52		1,00	
658	582 873,78	2 181 239,40		1,00	
659	582 874,18	2 181 239,08		1,00	
660	582 874,65	2 181 238,47		1,00	
661	582 875,40	2 181 237,20		1,00	
662	582 876,02	2 181 236,26		1,00	
663	582 876,68	2 181 235,49		1,00	
664	582 877,35	2 181 234,77		1,00	
665	582 877,96	2 181 234,24		1,00	
666	582 878,69	2 181 233,80		1,00	
667	582 879,39	2 181 233,31		1,00	
668	582 880,00	2 181 232,74		1,00	
669	582 880,43	2 181 232,28		1,00	
670	582 880,78	2 181 231,58		1,00	
671	582 881,13	2 181 230,68		1,00	
672	582 881,30	2 181 230,10		1,00	
673	582 881,57	2 181 229,41		1,00	
674	582 881,50	2 181 228,74		1,00	
675	582 881,06	2 181 227,84		1,00	
676	582 880,87	2 181 227,52		1,00	
677	582 880,41	2 181 226,99		1,00	
678	582 878,39	2 181 225,48		1,00	
679	582 877,69	2 181 224,80		1,00	
680	582 871,96	2 181 217,14		1,00	
681	582 867,89	2 181 212,22		1,00	
682	582 866,97	2 181 211,03		1,00	

**Раздел 2**

<b>Сведения о местоположении границ объекта</b>					
<b>1</b>	<b>2</b>	<b>3</b>	<b>4</b>	<b>5</b>	<b>6</b>
683	582 864,30	2 181 207,92	Картометрический метод	1,00	—
684	582 863,26	2 181 206,83		1,00	
685	582 858,56	2 181 201,36		1,00	
686	582 857,35	2 181 200,09		1,00	
687	582 854,40	2 181 196,70		1,00	
688	582 850,95	2 181 192,39		1,00	
689	582 841,07	2 181 179,04		1,00	
690	582 840,46	2 181 178,12		1,00	
691	582 836,06	2 181 172,04		1,00	
692	582 835,52	2 181 171,02		1,00	
693	582 834,88	2 181 169,30		1,00	
694	582 834,50	2 181 167,50		1,00	
695	582 833,93	2 181 165,59		1,00	
696	582 833,94	2 181 164,72		1,00	
697	582 834,14	2 181 163,37		1,00	
698	582 834,46	2 181 162,41		1,00	
699	582 835,11	2 181 161,48		1,00	
700	582 836,10	2 181 160,39		1,00	
701	582 837,90	2 181 158,99		1,00	
702	582 839,37	2 181 158,08		1,00	
703	582 839,92	2 181 157,79		1,00	
704	582 840,92	2 181 157,52		1,00	
705	582 841,65	2 181 157,41		1,00	
706	582 842,23	2 181 157,41		1,00	
707	582 843,23	2 181 157,58		1,00	
708	582 844,08	2 181 157,86		1,00	
709	582 844,58	2 181 158,11		1,00	
710	582 844,95	2 181 158,43		1,00	
711	582 845,37	2 181 158,92		1,00	
712	582 845,83	2 181 159,84		1,00	
713	582 846,34	2 181 160,69		1,00	
714	582 847,27	2 181 162,32		1,00	
715	582 848,41	2 181 164,15		1,00	
716	582 848,79	2 181 164,87		1,00	
717	582 849,69	2 181 166,24		1,00	
718	582 852,52	2 181 171,12		1,00	
719	582 853,15	2 181 171,95		1,00	
720	582 854,05	2 181 173,35		1,00	
721	582 854,61	2 181 174,04		1,00	
722	582 855,18	2 181 174,84		1,00	
723	582 856,22	2 181 176,19		1,00	
724	582 856,74	2 181 176,98		1,00	
725	582 859,55	2 181 180,63		1,00	
726	582 861,57	2 181 183,43		1,00	
727	582 863,67	2 181 186,21		1,00	
728	582 864,51	2 181 187,20		1,00	
729	582 865,41	2 181 188,33		1,00	
730	582 866,03	2 181 189,16	1,00		
731	582 866,49	2 181 189,85	1,00		
732	582 867,22	2 181 190,71	1,00		
733	582 868,94	2 181 192,39	1,00		
734	582 869,71	2 181 193,42	1,00		
735	582 871,20	2 181 195,23	1,00		
736	582 872,23	2 181 196,70	1,00		
737	582 874,11	2 181 199,15	1,00		



**Раздел 2**

<b>Сведения о местоположении границ объекта</b>					
<b>1</b>	<b>2</b>	<b>3</b>	<b>4</b>	<b>5</b>	<b>6</b>
738	582 876,09	2 181 201,90	Картометрический метод	1,00	—
739	582 879,80	2 181 206,75		1,00	
740	582 880,89	2 181 207,88		1,00	
741	582 881,97	2 181 209,18		1,00	
742	582 884,75	2 181 212,18		1,00	
743	582 885,68	2 181 213,35		1,00	
744	582 886,95	2 181 214,82		1,00	
745	582 892,75	2 181 221,82		1,00	
746	582 896,61	2 181 226,10		1,00	
747	582 897,70	2 181 227,49		1,00	
748	582 899,87	2 181 230,40		1,00	
749	582 900,72	2 181 231,65		1,00	
750	582 901,51	2 181 233,10		1,00	
751	582 902,23	2 181 234,54		1,00	
752	582 904,11	2 181 238,56		1,00	
753	582 905,17	2 181 240,95		1,00	
754	582 905,93	2 181 242,29		1,00	
755	582 906,52	2 181 243,24		1,00	
756	582 907,32	2 181 244,19		1,00	
757	582 907,98	2 181 244,80		1,00	
758	582 908,71	2 181 245,57		1,00	
759	582 909,66	2 181 246,39		1,00	
760	582 910,15	2 181 246,88		1,00	
761	582 910,92	2 181 247,85		1,00	
762	582 911,34	2 181 248,43		1,00	
763	582 911,75	2 181 249,15		1,00	
764	582 912,09	2 181 250,04		1,00	
765	582 912,23	2 181 250,72		1,00	
766	582 912,22	2 181 251,42		1,00	
767	582 912,10	2 181 252,54		1,00	
768	582 911,98	2 181 253,08		1,00	
769	582 911,68	2 181 253,70		1,00	
770	582 911,49	2 181 254,12		1,00	
771	582 911,36	2 181 254,39		1,00	
772	582 910,52	2 181 255,86		1,00	
773	582 909,93	2 181 256,77		1,00	
774	582 909,44	2 181 257,41		1,00	
775	582 908,85	2 181 258,00		1,00	
776	582 908,23	2 181 258,51		1,00	
777	582 907,42	2 181 259,03		1,00	
778	582 906,48	2 181 260,09		1,00	
779	582 905,79	2 181 260,68		1,00	
780	582 905,10	2 181 261,09		1,00	
781	582 904,46	2 181 261,34		1,00	
782	582 903,12	2 181 261,52		1,00	
783	582 902,45	2 181 261,58		1,00	
784	582 901,15	2 181 261,50		1,00	
785	582 900,39	2 181 261,47		1,00	
786	582 899,99	2 181 261,38		1,00	
787	582 899,23	2 181 261,13	1,00		
788	582 898,60	2 181 260,90	1,00		
789	582 897,31	2 181 260,37	1,00		
790	582 896,71	2 181 260,15	1,00		
791	582 896,02	2 181 260,09	1,00		
792	582 895,57	2 181 260,17	1,00		

**Раздел 2**

<b>Сведения о местоположении границ объекта</b>					
<b>1</b>	<b>2</b>	<b>3</b>	<b>4</b>	<b>5</b>	<b>6</b>
793	582 895,30	2 181 260,36	Картометрический метод	1,00	—
794	582 894,92	2 181 260,77		1,00	
795	582 894,67	2 181 261,27		1,00	
796	582 894,49	2 181 262,04		1,00	
797	582 894,44	2 181 262,49		1,00	
798	582 894,62	2 181 262,92		1,00	
799	582 895,01	2 181 263,75		1,00	
800	582 895,54	2 181 264,61		1,00	
801	582 896,06	2 181 265,37		1,00	
802	582 896,64	2 181 265,97		1,00	
803	582 897,61	2 181 266,79		1,00	
804	582 898,60	2 181 267,42		1,00	
805	582 900,58	2 181 268,86		1,00	
806	582 901,09	2 181 269,29		1,00	
807	582 901,32	2 181 269,54		1,00	
808	582 902,90	2 181 271,16		1,00	
809	582 903,47	2 181 271,70		1,00	
810	582 906,02	2 181 274,53		1,00	
811	582 907,52	2 181 275,94		1,00	
812	582 910,38	2 181 278,11		1,00	
813	582 911,88	2 181 279,05		1,00	
814	582 912,46	2 181 279,37		1,00	
815	582 913,51	2 181 279,85		1,00	
816	582 915,04	2 181 280,50		1,00	
817	582 915,97	2 181 280,80		1,00	
818	582 917,11	2 181 281,11		1,00	
819	582 917,76	2 181 281,36		1,00	
820	582 918,54	2 181 281,69		1,00	
821	582 919,67	2 181 282,05		1,00	
822	582 920,25	2 181 282,14		1,00	
823	582 921,30	2 181 282,36		1,00	
824	582 924,75	2 181 283,35		1,00	
825	582 925,26	2 181 283,46		1,00	
826	582 925,79	2 181 283,69		1,00	
827	582 926,25	2 181 284,03		1,00	
828	582 926,70	2 181 284,57		1,00	
829	582 927,02	2 181 285,39		1,00	
830	582 927,05	2 181 286,21		1,00	
831	582 926,97	2 181 286,97		1,00	
832	582 926,82	2 181 287,79		1,00	
833	582 926,01	2 181 289,51		1,00	
834	582 925,29	2 181 291,25		1,00	
835	582 925,04	2 181 292,04		1,00	
836	582 924,98	2 181 293,02		1,00	
837	582 925,14	2 181 294,83		1,00	
838	582 925,23	2 181 295,44		1,00	
839	582 925,48	2 181 296,76		1,00	
840	582 926,39	2 181 298,80	1,00		
841	582 926,66	2 181 299,25	1,00		
842	582 926,99	2 181 299,66	1,00		
843	582 928,10	2 181 300,81	1,00		
844	582 928,55	2 181 301,23	1,00		
845	582 930,86	2 181 302,79	1,00		
846	582 932,05	2 181 303,41	1,00		
847	582 936,48	2 181 305,88	1,00		

**Раздел 2**

<b>Сведения о местоположении границ объекта</b>					
<b>1</b>	<b>2</b>	<b>3</b>	<b>4</b>	<b>5</b>	<b>6</b>
848	582 938,80	2 181 307,77	Картометрический метод	1,00	—
849	582 939,50	2 181 308,38		1,00	
850	582 940,68	2 181 309,59		1,00	
851	582 942,27	2 181 311,46		1,00	
852	582 943,77	2 181 313,51		1,00	
853	582 944,26	2 181 314,22		1,00	
854	582 945,31	2 181 315,57		1,00	
855	582 946,60	2 181 317,57		1,00	
856	582 926,18	2 181 340,43		1,00	
482	582 898,73	2 181 345,67		1,00	
<b>P.2(14)</b>					
857	583 473,42	2 183 976,81	Картометрический метод	1,00	—
858	583 466,41	2 183 968,25		1,00	
859	583 393,16	2 183 904,26		1,00	
860	583 300,89	2 183 791,38		1,00	
861	583 102,40	2 183 493,67		1,00	
862	583 026,33	2 183 389,98		1,00	
863	583 036,10	2 183 386,43		1,00	
864	583 064,26	2 183 378,23		1,00	
865	583 108,16	2 183 371,71		1,00	
866	583 125,10	2 183 410,04		1,00	
867	583 136,16	2 183 435,62		1,00	
868	583 165,01	2 183 423,95		1,00	
869	583 160,07	2 183 411,49		1,00	
870	583 158,05	2 183 406,48		1,00	
871	583 154,39	2 183 397,33		1,00	
872	583 146,32	2 183 400,83		1,00	
873	583 131,86	2 183 368,30		1,00	
874	583 159,07	2 183 360,53		1,00	
875	583 172,10	2 183 353,78		1,00	
876	583 165,35	2 183 324,46		1,00	
877	583 149,76	2 183 311,20		1,00	
878	583 151,08	2 183 310,16		1,00	
879	583 171,60	2 183 295,49		1,00	
880	583 296,71	2 183 513,46		1,00	
881	583 350,26	2 183 581,70		1,00	
882	583 360,22	2 183 593,09		1,00	
883	583 453,12	2 183 670,54		1,00	
884	583 511,03	2 183 718,83		1,00	
885	583 652,90	2 183 763,18		1,00	
886	583 723,96	2 183 803,92		1,00	
887	583 808,87	2 183 852,47		1,00	
888	583 773,53	2 183 869,91		1,00	
889	583 767,42	2 183 871,49		1,00	
890	583 735,48	2 183 878,77		1,00	
891	583 657,00	2 183 917,85	1,00		
892	583 656,44	2 183 919,10	1,00		
893	583 654,65	2 183 928,31	1,00		
894	583 654,89	2 183 933,30	1,00		
895	583 655,30	2 183 935,47	1,00		
896	583 638,75	2 183 939,23	1,00		
897	583 609,92	2 183 945,99	1,00		
898	583 565,55	2 183 955,37	1,00		
899	583 506,32	2 183 968,47	1,00		
857	583 473,42	2 183 976,81	1,00		

**Раздел 2**

<b>Сведения о местоположении границ объекта</b>					
<b>1</b>	<b>2</b>	<b>3</b>	<b>4</b>	<b>5</b>	<b>6</b>
P.2(15)					
900	587 625,86	2 187 192,19	Картометрический метод	1,00	—
901	587 562,82	2 187 173,52		1,00	
902	587 550,36	2 187 169,84		1,00	
903	587 549,76	2 187 169,08		1,00	
904	587 520,26	2 187 159,99		1,00	
905	587 440,06	2 187 136,89		1,00	
906	587 432,24	2 187 134,60		1,00	
907	587 472,07	2 186 996,80		1,00	
908	587 476,27	2 186 998,17		1,00	
909	587 481,42	2 186 999,59		1,00	
910	587 485,48	2 187 000,71		1,00	
911	587 660,69	2 187 052,96		1,00	
912	587 699,78	2 187 056,60		1,00	
913	587 712,58	2 187 057,00		1,00	
914	587 740,45	2 187 058,41		1,00	
915	587 757,79	2 187 055,85		1,00	
916	587 774,15	2 187 053,43		1,00	
917	587 748,07	2 187 140,68		1,00	
918	587 734,07	2 187 134,69		1,00	
919	587 650,86	2 187 110,61		1,00	
920	587 631,06	2 187 177,64		1,00	
921	587 629,66	2 187 178,33	1,00		
900	587 625,86	2 187 192,19	1,00		
<b>3. Сведения о характерных точках части (частей) границы объекта</b>					
<b>1</b>	<b>2</b>	<b>3</b>	<b>4</b>	<b>5</b>	<b>6</b>
—	—	—	—	—	—



**ТЕКСТОВОЕ ОПИСАНИЕ****местоположения границ населенных пунктов, территориальных зон**

Прохождение границы		Описание прохождения границы
от точки	до точки	
1	2	3
—	—	—

**ГРАФИЧЕСКОЕ ОПИСАНИЕ**

**местоположения границ населенных пунктов, территориальных зон, особо охраняемых природных территорий, зон с особыми условиями использования территории**

**Территориальная зона Р.3 - зона зеленых насаждений общего пользования**

(наименование объекта, местоположение границ которого описано (далее - объект))

**Раздел 1****Сведения об объекте**

№ п/п	Характеристики объекта	Описание характеристик
1	2	3
1	Местоположение объекта	Новгородская область, г Великий Новгород
2	Площадь объекта ± величина погрешности определения площади (P ± ΔP)	3 946 139 м <sup>2</sup> ± 6 953 м <sup>2</sup>
3	Иные характеристики объекта	-

--	--	--

Сведения о местоположении границ объекта					
1. Система координат <u>МСК-53 (зона 2)</u>					
2. Сведения о характерных точках границ объекта					
Обозначение характерных точек границ	Координаты, м		Метод определения координат характерной точки	Средняя квадратическая погрешность положения характерной точки (Mt), м	Описание обозначения точки на местности (при наличии)
	X	Y			
1	2	3	4	5	6
Р.3(1)					
1	578 566,82	2 180 296,46	Картометрический метод	1,00	—
2	578 560,92	2 180 295,94		1,00	
3	578 552,15	2 180 291,45		1,00	
4	578 543,55	2 180 284,48		1,00	
5	578 541,37	2 180 281,73		1,00	
6	578 547,81	2 180 280,06		1,00	
7	578 558,75	2 180 286,13		1,00	
8	578 557,45	2 180 281,64		1,00	
9	578 554,21	2 180 270,45		1,00	
10	578 553,14	2 180 263,59		1,00	
11	578 618,91	2 180 242,47		1,00	
12	578 625,49	2 180 241,50		1,00	
13	578 657,19	2 180 237,11		1,00	
14	578 669,71	2 180 257,20		1,00	
15	578 709,71	2 180 246,88		1,00	
16	578 734,72	2 180 231,80		1,00	
17	578 760,93	2 180 230,41		1,00	
18	578 813,60	2 180 204,43		1,00	
19	578 824,82	2 180 204,13		1,00	
20	578 842,51	2 180 195,89		1,00	
21	578 896,00	2 180 182,75		1,00	
22	578 926,42	2 180 175,27		1,00	
23	578 939,95	2 180 171,95		1,00	
24	578 953,47	2 180 168,63		1,00	
25	578 963,72	2 180 166,11		1,00	
26	578 978,54	2 180 155,71		1,00	
27	578 991,62	2 180 149,14		1,00	
28	579 050,92	2 180 129,61		1,00	
29	579 078,77	2 180 119,37		1,00	
30	579 115,56	2 180 109,11		1,00	
31	579 128,20	2 180 101,96		1,00	
32	579 134,20	2 180 101,13		1,00	
33	579 185,59	2 180 114,36		1,00	
34	579 209,30	2 180 082,14		1,00	
35	579 253,48	2 180 069,01		1,00	
36	579 247,23	2 180 055,90		1,00	
37	579 261,76	2 180 036,17		1,00	
38	579 352,86	2 179 912,39		1,00	
39	579 346,43	2 179 887,05		1,00	
40	579 858,97	2 179 931,18		1,00	
41	579 864,70	2 179 931,52		1,00	
42	579 924,42	2 179 935,00		1,00	
43	580 274,83	2 179 933,53		1,00	
44	580 421,41	2 179 935,04		1,00	
45	580 469,28	2 179 940,29		1,00	
46	580 598,00	2 179 976,44		1,00	



## Раздел 2

Сведения о местоположении границ объекта					
1	2	3	4	5	6
47	580 596,31	2 180 012,37	Картометрический метод	1,00	—
48	580 596,41	2 180 012,94		1,00	
49	580 596,40	2 180 013,37		1,00	
50	580 595,73	2 180 014,05		1,00	
51	580 589,32	2 180 020,18		1,00	
52	580 582,16	2 180 028,21		1,00	
53	580 574,24	2 180 034,73		1,00	
54	580 552,67	2 180 046,30		1,00	
55	580 535,22	2 180 049,47		1,00	
56	580 507,11	2 180 049,31		1,00	
57	580 490,74	2 180 044,50		1,00	
58	580 478,14	2 180 035,10		1,00	
59	580 458,34	2 180 030,31		1,00	
60	580 448,83	2 180 027,73		1,00	
61	580 416,92	2 180 028,36		1,00	
62	580 403,04	2 180 025,24		1,00	
63	580 384,22	2 180 024,05		1,00	
64	580 360,50	2 180 026,52		1,00	
65	580 347,42	2 180 029,84		1,00	
66	580 336,25	2 180 034,49		1,00	
67	580 330,40	2 180 039,09		1,00	
68	580 322,84	2 180 044,09		1,00	
69	580 319,82	2 180 045,63		1,00	
70	580 309,38	2 180 046,66		1,00	
71	580 306,17	2 180 049,92		1,00	
72	580 303,36	2 180 055,07		1,00	
73	580 302,44	2 180 058,30		1,00	
74	580 299,47	2 180 066,87		1,00	
75	580 294,97	2 180 074,89		1,00	
76	580 288,56	2 180 080,63		1,00	
77	580 256,65	2 180 079,93		1,00	
78	580 248,23	2 180 072,40		1,00	
79	580 247,03	2 180 064,24		1,00	
80	580 246,93	2 180 051,52		1,00	
81	580 247,60	2 180 039,74		1,00	
82	580 246,00	2 180 030,44		1,00	
83	580 241,57	2 180 021,55		1,00	
84	580 237,93	2 180 017,59		1,00	
85	580 235,07	2 180 016,09		1,00	
86	580 226,30	2 180 012,36		1,00	
87	580 215,82	2 180 008,26		1,00	
88	580 199,06	2 180 001,18		1,00	
89	580 187,26	2 179 998,23		1,00	
90	580 177,37	2 179 997,17		1,00	
91	580 171,31	2 179 998,73		1,00	
92	580 167,54	2 180 003,32		1,00	
93	580 166,05	2 180 006,37		1,00	
94	580 160,74	2 180 008,31		1,00	
95	580 147,08	2 180 009,94		1,00	
96	580 128,07	2 180 007,05		1,00	
97	580 109,81	2 180 003,77		1,00	
98	580 092,66	2 179 997,06		1,00	
99	580 075,90	2 179 989,98		1,00	
100	580 070,94	2 179 987,36		1,00	
101	580 065,99	2 179 986,26		1,00	

## Раздел 2

Сведения о местоположении границ объекта					
1	2	3	4	5	6
102	580 059,91	2 179 986,30	Картометрический метод	1,00	—
103	580 054,22	2 179 987,49		1,00	
104	580 045,14	2 179 991,74		1,00	
105	580 037,94	2 179 994,07		1,00	
106	580 030,35	2 179 995,27		1,00	
107	580 022,75	2 179 994,57		1,00	
108	580 012,47	2 179 991,61		1,00	
109	579 999,94	2 179 991,71		1,00	
110	579 981,36	2 179 996,03		1,00	
111	579 945,07	2 180 007,03		1,00	
112	579 924,88	2 180 012,04		1,00	
113	579 902,12	2 180 015,64		1,00	
114	579 885,04	2 180 017,67		1,00	
115	579 854,25	2 180 015,25		1,00	
116	579 837,54	2 180 015,00		1,00	
117	579 827,28	2 180 015,08		1,00	
118	579 819,70	2 180 016,66		1,00	
119	579 812,13	2 180 020,89		1,00	
120	579 803,05	2 180 025,52		1,00	
121	579 772,87	2 180 051,97		1,00	
122	579 756,97	2 180 058,55		1,00	
123	579 723,57	2 180 062,61		1,00	
124	579 699,25	2 180 061,09		1,00	
125	579 692,42	2 180 063,04		1,00	
126	579 688,63	2 180 063,83		1,00	
127	579 685,41	2 180 064,23		1,00	
128	579 676,84	2 180 061,64		1,00	
129	579 673,80	2 180 061,09		1,00	
130	579 671,50	2 180 059,21		1,00	
131	579 671,30	2 180 057,31		1,00	
132	579 672,42	2 180 054,46		1,00	
133	579 677,30	2 180 047,77		1,00	
134	579 681,43	2 180 041,09		1,00	
135	579 680,27	2 180 039,20		1,00	
136	579 676,66	2 180 038,47		1,00	
137	579 668,87	2 180 038,53		1,00	
138	579 656,92	2 180 040,14		1,00	
139	579 650,47	2 180 040,76		1,00	
140	579 645,36	2 180 043,27		1,00	
141	579 642,35	2 180 047,66		1,00	
142	579 639,52	2 180 049,77	1,00		
143	579 609,04	2 180 062,36	1,00		
144	579 601,65	2 180 063,93	1,00		
145	579 593,51	2 180 067,41	1,00		
146	579 582,71	2 180 071,11	1,00		
147	579 575,12	2 180 072,68	1,00		
148	579 559,56	2 180 073,57	1,00		
149	579 519,66	2 180 072,74	1,00		
150	579 503,88	2 180 070,77	1,00		
151	579 484,34	2 180 072,63	1,00		
152	579 475,62	2 180 075,36	1,00		
153	579 466,90	2 180 077,51	1,00		
154	579 447,37	2 180 081,27	1,00		
155	579 434,10	2 180 084,23	1,00		
156	579 405,83	2 180 089,00	1,00		

## Раздел 2

Сведения о местоположении границ объекта					
1	2	3	4	5	6
157	579 396,16	2 180 090,03	Картометрический метод	1,00	—
158	579 388,96	2 180 092,74		1,00	
159	579 382,34	2 180 096,21		1,00	
160	579 366,03	2 180 099,95		1,00	
161	579 357,70	2 180 102,48		1,00	
162	579 345,37	2 180 105,43		1,00	
163	579 307,83	2 180 112,94		1,00	
164	579 298,52	2 180 113,39		1,00	
165	579 294,34	2 180 112,28		1,00	
166	579 292,04	2 180 109,83		1,00	
167	579 287,96	2 180 098,46		1,00	
168	579 286,21	2 180 092,78		1,00	
169	579 286,01	2 180 091,64		1,00	
170	579 282,96	2 180 091,10		1,00	
171	579 281,82	2 180 089,97		1,00	
172	579 281,24	2 180 088,64		1,00	
173	579 282,17	2 180 086,73		1,00	
174	579 282,16	2 180 085,02		1,00	
175	579 278,49	2 180 077,65		1,00	
176	579 267,10	2 180 053,04		1,00	
177	579 259,71	2 180 055,95		1,00	
178	579 262,03	2 180 061,25	1,00		
179	579 272,07	2 180 082,44	1,00		
180	579 272,85	2 180 085,29	1,00		
181	579 274,40	2 180 088,12	1,00		
182	579 276,12	2 180 090,58	1,00		
183	579 277,29	2 180 094,37	1,00		
184	579 279,41	2 180 098,53	1,00		
185	579 281,53	2 180 101,36	1,00		
186	579 282,91	2 180 108,57	1,00		
187	579 279,76	2 180 119,04	1,00		
188	579 278,83	2 180 120,95	1,00		
189	579 273,92	2 180 125,16	1,00		
190	579 266,92	2 180 128,45	1,00		
191	579 258,60	2 180 132,69	1,00		
192	579 252,36	2 180 136,16	1,00		
193	579 248,02	2 180 140,18	1,00		
194	579 244,82	2 180 144,19	1,00		
195	579 240,30	2 180 148,22	1,00		
196	579 235,75	2 180 149,58	1,00		
197	579 231,02	2 180 151,90	1,00		
198	579 224,18	2 180 152,14	1,00		
199	579 220,37	2 180 150,46	1,00		
200	579 215,98	2 180 148,40	1,00		
201	579 203,81	2 180 145,84	1,00		
202	579 197,93	2 180 146,84	1,00		
203	579 193,96	2 180 149,34	1,00		
204	579 191,13	2 180 151,83	1,00		
205	579 189,05	2 180 153,17	1,00		
206	579 184,69	2 180 153,59	1,00		
207	579 174,83	2 180 156,51	1,00		
208	579 171,43	2 180 158,06	1,00		
209	579 168,59	2 180 159,22	1,00		
210	579 163,07	2 180 158,12	1,00		
211	579 150,35	2 180 158,98	1,00		

## Раздел 2

Сведения о местоположении границ объекта					
1	2	3	4	5	6
212	579 140,11	2 180 160,77	Картометрический метод	1,00	—
213	579 130,82	2 180 162,93		1,00	
214	579 127,42	2 180 165,05		1,00	
215	579 123,45	2 180 167,74		1,00	
216	579 120,04	2 180 168,52		1,00	
217	579 117,57	2 180 168,35		1,00	
218	579 116,41	2 180 166,65		1,00	
219	579 116,98	2 180 165,51		1,00	
220	579 117,72	2 180 163,79		1,00	
221	579 117,52	2 180 162,08		1,00	
222	579 115,41	2 180 159,82		1,00	
223	579 112,75	2 180 159,27		1,00	
224	579 109,14	2 180 159,49		1,00	
225	579 104,21	2 180 159,91		1,00	
226	579 086,75	2 180 161,75		1,00	
227	579 073,51	2 180 168,69		1,00	
228	579 066,90	2 180 173,87		1,00	
229	579 057,44	2 180 179,08		1,00	
230	579 044,94	2 180 183,35		1,00	
231	578 991,12	2 180 198,96		1,00	
232	578 955,89	2 180 210,82		1,00	
233	578 948,69	2 180 213,73		1,00	
234	578 943,77	2 180 216,04		1,00	
235	578 937,70	2 180 217,23		1,00	
236	578 933,72	2 180 218,21		1,00	
237	578 925,76	2 180 220,74		1,00	
238	578 917,43	2 180 223,66		1,00	
239	578 911,58	2 180 228,45		1,00	
240	578 908,54	2 180 228,85		1,00	
241	578 904,36	2 180 227,94		1,00	
242	578 901,88	2 180 226,82		1,00	
243	578 896,76	2 180 227,23		1,00	
244	578 883,48	2 180 230,00		1,00	
245	578 876,66	2 180 231,76		1,00	
246	578 869,09	2 180 235,62		1,00	
247	578 861,70	2 180 237,76		1,00	
248	578 855,06	2 180 238,00		1,00	
249	578 849,75	2 180 239,38		1,00	
250	578 824,94	2 180 248,68		1,00	
251	578 814,51	2 180 251,04		1,00	
252	578 793,53	2 180 263,93		1,00	
253	578 784,63	2 180 267,42		1,00	
254	578 771,56	2 180 271,32		1,00	
255	578 763,61	2 180 275,37		1,00	
256	578 751,68	2 180 279,45		1,00	
257	578 736,88	2 180 282,04		1,00	
258	578 720,60	2 180 288,43	1,00		
259	578 711,88	2 180 290,40	1,00		
260	578 691,75	2 180 291,69	1,00		
261	578 682,82	2 180 291,38	1,00		
262	578 675,43	2 180 292,58	1,00		
263	578 669,17	2 180 294,15	1,00		
264	578 659,48	2 180 294,22	1,00		
265	578 650,73	2 180 291,44	1,00		
266	578 643,88	2 180 289,59	1,00		

## Раздел 2

Сведения о местоположении границ объекта					
1	2	3	4	5	6
267	578 633,05	2 180 289,87	Картометрический метод	1,00	—
268	578 620,30	2 180 286,74		1,00	
269	578 607,76	2 180 285,89		1,00	
270	578 597,52	2 180 288,44		1,00	
271	578 594,88	2 180 291,11		1,00	
272	578 593,57	2 180 292,64		1,00	
273	578 574,41	2 180 295,64		1,00	
1	578 566,82	2 180 296,46		1,00	
Р.3(2)					
274	580 820,72	2 177 034,15	Картометрический метод	1,00	—
275	580 702,05	2 176 974,50		1,00	
276	580 691,51	2 176 962,52		1,00	
277	580 696,69	2 176 958,08		1,00	
278	580 743,02	2 176 919,37		1,00	
279	580 765,67	2 176 900,44		1,00	
280	580 696,89	2 176 821,32		1,00	
281	580 704,02	2 176 814,31		1,00	
282	580 671,81	2 176 781,43		1,00	
283	580 640,55	2 176 739,66		1,00	
284	580 637,51	2 176 735,82		1,00	
285	580 628,82	2 176 726,27		1,00	
286	580 615,11	2 176 711,21		1,00	
287	580 512,41	2 176 629,56		1,00	
288	580 477,01	2 176 598,88		1,00	
289	580 469,71	2 176 587,97		1,00	
290	580 463,91	2 176 574,18		1,00	
291	580 451,91	2 176 562,29		1,00	
292	580 444,43	2 176 560,88		1,00	
293	580 443,91	2 176 560,78		1,00	
294	580 425,35	2 176 553,02		1,00	
295	580 398,01	2 176 591,84		1,00	
296	580 373,42	2 176 575,58		1,00	
297	580 358,55	2 176 566,54		1,00	
298	580 312,25	2 176 538,65		1,00	
299	580 295,58	2 176 526,11		1,00	
300	580 258,01	2 176 498,43		1,00	
301	580 151,70	2 176 421,02		1,00	
302	580 139,56	2 176 412,20		1,00	
303	580 113,15	2 176 397,69		1,00	
304	580 079,70	2 176 401,29		1,00	
305	580 054,84	2 176 403,97	1,00		
306	580 044,20	2 176 397,16	1,00		
307	580 001,80	2 176 369,96	1,00		
308	579 988,00	2 176 361,18	1,00		
309	579 899,10	2 176 344,36	1,00		
310	579 828,90	2 176 330,95	1,00		
311	579 813,97	2 176 327,89	1,00		
312	579 789,25	2 176 406,56	1,00		
313	579 784,74	2 176 420,87	1,00		
314	579 774,58	2 176 417,72	1,00		
315	579 195,99	2 176 326,87	1,00		
316	579 187,60	2 176 380,61	1,00		
317	579 172,68	2 176 378,01	1,00		
318	579 161,38	2 176 376,25	1,00		
319	579 109,48	2 176 368,15	1,00		

## Раздел 2

Сведения о местоположении границ объекта					
1	2	3	4	5	6
320	579 065,28	2 176 360,34	Картометрический метод	1,00	—
321	579 044,08	2 176 356,93		1,00	
322	579 049,28	2 176 329,36		1,00	
323	578 992,18	2 176 321,48		1,00	
324	578 983,48	2 176 377,46		1,00	
325	578 980,11	2 176 399,14		1,00	
326	578 973,39	2 176 398,14		1,00	
327	578 968,88	2 176 427,23		1,00	
328	578 887,78	2 176 372,69		1,00	
329	578 880,08	2 176 373,30		1,00	
330	578 876,58	2 176 373,45		1,00	
331	578 869,18	2 176 373,98		1,00	
332	578 862,28	2 176 372,24		1,00	
333	578 852,88	2 176 369,13		1,00	
334	578 842,08	2 176 363,30		1,00	
335	578 830,88	2 176 355,65		1,00	
336	578 823,78	2 176 354,81		1,00	
337	578 818,57	2 176 354,36		1,00	
338	578 813,27	2 176 353,90		1,00	
339	578 803,57	2 176 353,53		1,00	
340	578 791,77	2 176 355,87		1,00	
341	578 782,27	2 176 357,99		1,00	
342	578 768,17	2 176 362,31		1,00	
343	578 751,87	2 176 368,15		1,00	
344	578 735,57	2 176 368,45		1,00	
345	578 722,27	2 176 366,18		1,00	
346	578 702,67	2 176 359,66		1,00	
347	578 685,17	2 176 350,65		1,00	
348	578 666,67	2 176 341,10		1,00	
349	578 655,97	2 176 335,12		1,00	
350	578 645,97	2 176 333,38		1,00	
351	578 634,77	2 176 328,15		1,00	
352	578 625,17	2 176 323,30		1,00	
353	578 621,07	2 176 320,50		1,00	
354	578 606,57	2 176 310,12		1,00	
355	578 589,97	2 176 295,20		1,00	
356	578 584,47	2 176 290,58		1,00	
357	578 573,47	2 176 284,14		1,00	
358	578 565,27	2 176 282,78		1,00	
359	578 543,97	2 176 279,67		1,00	
360	578 528,67	2 176 278,84		1,00	
361	578 515,67	2 176 283,38		1,00	
362	578 513,27	2 176 284,37		1,00	
363	578 507,37	2 176 291,11		1,00	
364	578 494,47	2 176 306,26		1,00	
365	578 487,37	2 176 314,67		1,00	
366	578 460,77	2 176 349,81		1,00	
367	578 447,17	2 176 369,21	1,00		
368	578 431,87	2 176 391,85	1,00		
369	578 431,83	2 176 391,89	1,00		
370	578 424,53	2 176 402,14	1,00		
371	578 418,03	2 176 410,17	1,00		
372	578 415,13	2 176 413,89	1,00		
373	578 413,63	2 176 415,80	1,00		
374	578 401,08	2 176 425,33	1,00		

## Раздел 2

Сведения о местоположении границ объекта					
1	2	3	4	5	6
375	578 390,98	2 176 433,04	Картометрический метод	1,00	—
376	578 324,90	2 176 424,06		1,00	
377	578 317,26	2 176 388,82		1,00	
378	578 305,06	2 176 364,66		1,00	
379	578 302,46	2 176 324,66		1,00	
380	578 313,86	2 176 299,74		1,00	
381	578 299,76	2 176 245,28		1,00	
382	578 305,76	2 176 210,06		1,00	
383	578 310,26	2 176 201,42		1,00	
384	578 220,98	2 176 193,93		1,00	
385	578 223,37	2 176 156,32		1,00	
386	578 176,93	2 176 133,51		1,00	
387	578 169,52	2 176 126,37		1,00	
388	578 164,51	2 176 118,15		1,00	
389	578 161,82	2 176 106,26		1,00	
390	578 161,48	2 176 096,09		1,00	
391	578 166,05	2 176 081,71		1,00	
392	578 149,48	2 176 069,86		1,00	
393	578 142,29	2 176 076,23		1,00	
394	578 136,19	2 176 083,79		1,00	
395	578 126,10	2 176 095,77		1,00	
396	578 120,53	2 176 097,66		1,00	
397	578 100,53	2 176 103,68		1,00	
398	578 096,55	2 176 104,71		1,00	
399	578 091,01	2 176 105,10		1,00	
400	578 084,98	2 176 104,96		1,00	
401	578 070,35	2 176 097,58		1,00	
402	578 054,03	2 176 089,35		1,00	
403	578 055,02	2 176 083,53		1,00	
404	578 052,63	2 176 079,83		1,00	
405	578 051,82	2 176 078,83		1,00	
406	578 050,10	2 176 076,19		1,00	
407	578 046,05	2 176 069,53		1,00	
408	578 043,49	2 176 064,96		1,00	
409	578 042,71	2 176 063,66		1,00	
410	578 041,76	2 176 061,86		1,00	
411	578 027,36	2 176 037,44		1,00	
412	578 026,41	2 176 036,06		1,00	
413	578 024,75	2 176 033,35		1,00	
414	578 016,49	2 176 018,34		1,00	
415	578 015,15	2 176 015,46		1,00	
416	578 014,18	2 176 012,34		1,00	
417	578 013,69	2 176 010,18		1,00	
418	578 013,34	2 176 007,58		1,00	
419	578 013,34	2 176 004,17		1,00	
420	578 013,83	2 176 000,49		1,00	
421	578 014,81	2 175 997,46		1,00	
422	578 014,94	2 175 995,03		1,00	
423	578 015,19	2 175 992,68		1,00	
424	578 015,53	2 175 990,83	1,00		
425	578 016,04	2 175 987,42	1,00		
426	578 016,27	2 175 982,69	1,00		
427	578 016,79	2 175 979,32	1,00		
428	578 017,47	2 175 975,55	1,00		
429	578 018,18	2 175 972,20	1,00		

## Раздел 2

Сведения о местоположении границ объекта					
1	2	3	4	5	6
430	578 018,72	2 175 969,26	Картометрический метод	1,00	—
431	578 019,17	2 175 967,37		1,00	
432	578 019,24	2 175 966,88		1,00	
433	578 020,02	2 175 962,47		1,00	
434	578 020,10	2 175 961,87		1,00	
435	578 021,41	2 175 954,16		1,00	
436	578 022,16	2 175 950,31		1,00	
437	578 022,71	2 175 947,78		1,00	
438	578 023,14	2 175 946,10		1,00	
439	578 024,07	2 175 942,11		1,00	
440	578 023,86	2 175 941,64		1,00	
441	578 022,81	2 175 938,61		1,00	
442	578 022,19	2 175 934,88		1,00	
443	578 022,11	2 175 930,53		1,00	
444	578 023,07	2 175 926,23		1,00	
445	578 023,63	2 175 924,76		1,00	
446	578 024,10	2 175 923,29		1,00	
447	578 027,77	2 175 915,23		1,00	
448	578 020,86	2 175 914,80		1,00	
449	578 020,46	2 175 914,80		1,00	
450	578 018,44	2 175 914,88		1,00	
451	578 017,35	2 175 915,05		1,00	
452	578 016,73	2 175 915,16		1,00	
453	578 016,38	2 175 915,30		1,00	
454	578 013,68	2 175 917,05		1,00	
455	578 009,09	2 175 918,16		1,00	
456	578 006,57	2 175 918,65		1,00	
457	578 003,64	2 175 918,95		1,00	
458	578 001,01	2 175 919,15		1,00	
459	577 997,81	2 175 918,84		1,00	
460	577 996,14	2 175 918,53		1,00	
461	577 995,20	2 175 918,43		1,00	
462	577 994,68	2 175 918,40		1,00	
463	577 989,61	2 175 919,64		1,00	
464	577 987,99	2 175 919,84		1,00	
465	577 987,61	2 175 920,10		1,00	
466	577 985,15	2 175 921,44		1,00	
467	577 983,06	2 175 922,33		1,00	
468	577 979,68	2 175 923,56		1,00	
469	577 976,17	2 175 924,24		1,00	
470	577 973,22	2 175 924,43		1,00	
471	577 970,28	2 175 924,36		1,00	
472	577 969,65	2 175 924,29		1,00	
473	577 968,28	2 175 925,47		1,00	
474	577 965,05	2 175 927,66		1,00	
475	577 960,11	2 175 929,84		1,00	
476	577 955,73	2 175 930,35		1,00	
477	577 953,40	2 175 930,46		1,00	
478	577 951,06	2 175 930,37	1,00		
479	577 948,30	2 175 930,10	1,00		
480	577 945,71	2 175 929,57	1,00		
481	577 944,86	2 175 929,50	1,00		
482	577 943,71	2 175 929,51	1,00		
483	577 941,84	2 175 929,44	1,00		
484	577 939,04	2 175 929,00	1,00		



## Раздел 2

Сведения о местоположении границ объекта					
1	2	3	4	5	6
485	577 936,82	2 175 928,51	Картометрический метод	1,00	—
486	577 933,60	2 175 927,58		1,00	
487	577 928,84	2 175 925,56		1,00	
488	577 925,01	2 175 922,94		1,00	
489	577 922,31	2 175 920,17		1,00	
490	577 920,39	2 175 917,74		1,00	
491	577 919,63	2 175 916,46		1,00	
492	577 918,34	2 175 915,52		1,00	
493	577 916,11	2 175 913,30		1,00	
494	577 914,54	2 175 911,34		1,00	
495	577 912,70	2 175 908,59		1,00	
496	577 911,01	2 175 905,26		1,00	
497	577 909,52	2 175 901,38		1,00	
498	577 909,14	2 175 900,20		1,00	
499	577 907,91	2 175 898,49		1,00	
500	577 905,69	2 175 894,40		1,00	
501	577 904,71	2 175 890,98		1,00	
502	577 903,95	2 175 887,38		1,00	
503	577 903,92	2 175 887,05		1,00	
504	577 903,38	2 175 885,79		1,00	
505	577 902,45	2 175 883,20		1,00	
506	577 901,06	2 175 877,37		1,00	
507	577 900,59	2 175 874,39		1,00	
508	577 900,50	2 175 872,58		1,00	
509	577 900,31	2 175 870,30		1,00	
510	577 899,68	2 175 866,64		1,00	
511	577 893,82	2 175 844,91		1,00	
512	577 891,88	2 175 839,73		1,00	
513	577 890,56	2 175 836,75		1,00	
514	577 889,93	2 175 835,21		1,00	
515	577 889,61	2 175 834,54		1,00	
516	577 889,35	2 175 834,03		1,00	
517	577 887,55	2 175 831,42		1,00	
518	577 887,15	2 175 830,65		1,00	
519	577 885,64	2 175 828,40		1,00	
520	577 878,80	2 175 817,44		1,00	
521	577 871,02	2 175 805,67		1,00	
522	577 864,91	2 175 789,05		1,00	
523	577 864,10	2 175 784,20		1,00	
524	577 864,48	2 175 779,61		1,00	
525	577 865,72	2 175 774,13		1,00	
526	577 868,09	2 175 770,32		1,00	
527	577 868,33	2 175 769,33		1,00	
528	577 868,91	2 175 766,55		1,00	
529	577 869,47	2 175 763,24		1,00	
530	577 869,84	2 175 761,33		1,00	
531	577 869,93	2 175 760,45		1,00	
532	577 870,19	2 175 759,15		1,00	
533	577 869,99	2 175 754,03		1,00	
534	577 869,95	2 175 753,54		1,00	
535	577 869,79	2 175 752,84		1,00	
536	577 869,70	2 175 752,35		1,00	
537	577 866,58	2 175 746,11		1,00	
538	577 865,62	2 175 742,76	1,00		
539	577 865,25	2 175 740,45	1,00		

## Раздел 2

Сведения о местоположении границ объекта					
1	2	3	4	5	6
540	577 864,86	2 175 735,79	Картометрический метод	1,00	—
541	577 864,68	2 175 734,50		1,00	
542	577 864,53	2 175 732,10		1,00	
543	577 864,31	2 175 730,31		1,00	
544	577 864,20	2 175 729,82		1,00	
545	577 863,89	2 175 728,17		1,00	
546	577 863,47	2 175 727,79		1,00	
547	577 862,81	2 175 727,28		1,00	
548	577 859,86	2 175 726,36		1,00	
549	577 857,03	2 175 725,13		1,00	
550	577 855,48	2 175 724,29		1,00	
551	577 854,23	2 175 723,73		1,00	
552	577 850,89	2 175 722,06		1,00	
553	577 849,98	2 175 721,65		1,00	
554	577 849,36	2 175 721,50		1,00	
555	577 847,99	2 175 721,21		1,00	
556	577 845,66	2 175 720,59		1,00	
557	577 842,95	2 175 719,55		1,00	
558	577 839,86	2 175 718,22		1,00	
559	577 834,42	2 175 716,09		1,00	
560	577 828,68	2 175 714,19		1,00	
561	577 822,87	2 175 711,93		1,00	
562	577 820,51	2 175 710,78		1,00	
563	577 817,23	2 175 706,24		1,00	
564	577 836,28	2 175 706,32		1,00	
565	577 851,13	2 175 708,04		1,00	
566	577 862,06	2 175 714,86		1,00	
567	577 877,55	2 175 719,02		1,00	
568	577 883,26	2 175 722,94		1,00	
569	577 883,77	2 175 725,71		1,00	
570	577 884,03	2 175 726,80		1,00	
571	577 884,45	2 175 730,28		1,00	
572	577 884,59	2 175 732,47		1,00	
573	577 884,76	2 175 733,64		1,00	
574	577 885,11	2 175 738,00		1,00	
575	577 885,17	2 175 738,38		1,00	
576	577 885,31	2 175 738,86		1,00	
577	577 887,96	2 175 744,13		1,00	
578	577 888,64	2 175 745,83		1,00	
579	577 889,00	2 175 746,90		1,00	
580	577 889,23	2 175 747,90		1,00	
581	577 889,39	2 175 748,81		1,00	
582	577 889,66	2 175 749,95		1,00	
583	577 889,84	2 175 751,22		1,00	
584	577 889,96	2 175 752,86		1,00	
585	577 890,23	2 175 759,84		1,00	
586	577 890,05	2 175 761,90		1,00	
587	577 889,74	2 175 763,40	1,00		
588	577 889,67	2 175 764,17	1,00		
589	577 889,15	2 175 766,83	1,00		
590	577 888,56	2 175 770,27	1,00		
591	577 887,84	2 175 773,73	1,00		
592	577 887,00	2 175 777,18	1,00		
593	577 886,60	2 175 778,34	1,00		
594	577 886,02	2 175 779,48	1,00		

## Раздел 2

Сведения о местоположении границ объекта					
1	2	3	4	5	6
595	577 885,22	2 175 780,65	Картометрический метод	1,00	—
596	577 884,48	2 175 781,83		1,00	
597	577 884,29	2 175 782,65		1,00	
598	577 884,24	2 175 783,37		1,00	
599	577 884,32	2 175 783,91		1,00	
600	577 884,99	2 175 785,61		1,00	
601	577 885,39	2 175 786,98		1,00	
602	577 886,25	2 175 790,58		1,00	
603	577 886,77	2 175 792,10		1,00	
604	577 887,20	2 175 793,16		1,00	
605	577 888,20	2 175 795,05		1,00	
606	577 888,82	2 175 795,97		1,00	
607	577 891,03	2 175 799,61		1,00	
608	577 895,75	2 175 806,83		1,00	
609	577 902,42	2 175 817,51		1,00	
610	577 904,40	2 175 820,45		1,00	
611	577 904,74	2 175 821,11		1,00	
612	577 906,55	2 175 823,77		1,00	
613	577 907,57	2 175 825,71		1,00	
614	577 908,25	2 175 827,18		1,00	
615	577 909,83	2 175 830,89		1,00	
616	577 910,19	2 175 831,62		1,00	
617	577 910,62	2 175 832,72		1,00	
618	577 911,65	2 175 835,57		1,00	
619	577 914,13	2 175 841,85		1,00	
620	577 914,68	2 175 843,08		1,00	
621	577 914,97	2 175 843,77		1,00	
622	577 915,36	2 175 844,83		1,00	
623	577 915,88	2 175 846,43		1,00	
624	577 916,96	2 175 850,26		1,00	
625	577 917,16	2 175 851,07		1,00	
626	577 917,45	2 175 851,88		1,00	
627	577 917,94	2 175 854,39		1,00	
628	577 918,81	2 175 859,91		1,00	
629	577 918,87	2 175 860,87		1,00	
630	577 919,25	2 175 862,26		1,00	
631	577 919,42	2 175 863,43		1,00	
632	577 920,15	2 175 867,67		1,00	
633	577 920,46	2 175 871,35		1,00	
634	577 920,51	2 175 872,32		1,00	
635	577 920,68	2 175 873,38		1,00	
636	577 921,69	2 175 877,59		1,00	
637	577 922,00	2 175 878,48		1,00	
638	577 923,43	2 175 881,90		1,00	
639	577 923,64	2 175 882,96		1,00	
640	577 923,76	2 175 884,42		1,00	
641	577 924,13	2 175 886,15		1,00	
642	577 924,32	2 175 886,79		1,00	
643	577 924,87	2 175 887,82		1,00	
644	577 925,61	2 175 888,84	1,00		
645	577 926,31	2 175 889,64	1,00		
646	577 926,97	2 175 890,70	1,00		
647	577 927,28	2 175 891,36	1,00		
648	577 927,64	2 175 892,40	1,00		
649	577 928,39	2 175 894,73	1,00		

## Раздел 2

Сведения о местоположении границ объекта					
1	2	3	4	5	6
650	577 929,31	2 175 897,13	Картометрический метод	1,00	—
651	577 930,00	2 175 898,48		1,00	
652	577 930,68	2 175 899,50		1,00	
653	577 931,02	2 175 899,91		1,00	
654	577 931,38	2 175 900,27		1,00	
655	577 931,79	2 175 900,58		1,00	
656	577 932,31	2 175 900,79		1,00	
657	577 932,98	2 175 900,95		1,00	
658	577 934,02	2 175 901,25		1,00	
659	577 934,75	2 175 901,57		1,00	
660	577 935,14	2 175 901,89		1,00	
661	577 935,46	2 175 902,25		1,00	
662	577 935,74	2 175 902,70		1,00	
663	577 936,53	2 175 905,74		1,00	
664	577 936,90	2 175 906,38		1,00	
665	577 937,35	2 175 906,95		1,00	
666	577 937,94	2 175 907,55		1,00	
667	577 938,50	2 175 907,93		1,00	
668	577 940,31	2 175 908,71		1,00	
669	577 941,74	2 175 909,12		1,00	
670	577 942,73	2 175 909,33		1,00	
671	577 943,76	2 175 909,50		1,00	
672	577 944,05	2 175 909,51		1,00	
673	577 945,12	2 175 909,50		1,00	
674	577 946,73	2 175 909,55		1,00	
675	577 947,75	2 175 909,64		1,00	
676	577 948,84	2 175 909,78		1,00	
677	577 951,30	2 175 910,30		1,00	
678	577 952,42	2 175 910,41		1,00	
679	577 953,28	2 175 910,44		1,00	
680	577 954,09	2 175 910,40		1,00	
681	577 954,81	2 175 910,32		1,00	
682	577 955,33	2 175 910,09		1,00	
683	577 956,08	2 175 909,58		1,00	
684	577 958,45	2 175 907,49		1,00	
685	577 959,57	2 175 906,58		1,00	
686	577 960,59	2 175 905,86		1,00	
687	577 962,08	2 175 905,02		1,00	
688	577 962,92	2 175 904,60		1,00	
689	577 964,06	2 175 904,16		1,00	
690	577 965,09	2 175 903,84		1,00	
691	577 965,71	2 175 903,72		1,00	
692	577 966,87	2 175 903,70		1,00	
693	577 967,51	2 175 903,79		1,00	
694	577 969,25	2 175 904,10	1,00		
695	577 971,62	2 175 904,38	1,00		
696	577 972,81	2 175 904,42	1,00		
697	577 973,62	2 175 904,36	1,00		
698	577 974,34	2 175 904,22	1,00		
699	577 975,72	2 175 903,72	1,00		
700	577 976,44	2 175 903,42	1,00		
701	577 977,11	2 175 903,05	1,00		
702	577 977,62	2 175 902,70	1,00		
703	577 978,43	2 175 902,20	1,00		
704	577 979,19	2 175 901,77	1,00		

## Раздел 2

Сведения о местоположении границ объекта					
1	2	3	4	5	6
705	577 980,07	2 175 901,34	Картометрический метод	1,00	—
706	577 981,09	2 175 900,93		1,00	
707	577 982,09	2 175 900,65		1,00	
708	577 984,07	2 175 900,17		1,00	
709	577 985,90	2 175 899,95		1,00	
710	577 989,30	2 175 899,11		1,00	
711	577 991,06	2 175 898,72		1,00	
712	577 992,30	2 175 898,48		1,00	
713	577 993,33	2 175 898,37		1,00	
714	577 995,17	2 175 898,40		1,00	
715	577 996,85	2 175 898,48		1,00	
716	577 999,04	2 175 898,73		1,00	
717	578 000,57	2 175 899,01		1,00	
718	578 001,25	2 175 899,07		1,00	
719	578 001,88	2 175 899,03		1,00	
720	578 003,64	2 175 898,85		1,00	
721	578 004,85	2 175 898,62		1,00	
722	578 005,64	2 175 898,42		1,00	
723	578 006,43	2 175 897,91		1,00	
724	578 008,02	2 175 897,12		1,00	
725	578 009,78	2 175 896,39		1,00	
726	578 010,42	2 175 896,18		1,00	
727	578 011,47	2 175 895,79		1,00	
728	578 014,12	2 175 895,31		1,00	
729	578 016,38	2 175 894,96		1,00	
730	578 020,13	2 175 894,80		1,00	
731	578 021,55	2 175 894,81		1,00	
732	578 026,64	2 175 895,07		1,00	
733	578 027,55	2 175 894,99		1,00	
734	578 028,20	2 175 894,97		1,00	
735	578 028,55	2 175 894,92		1,00	
736	578 030,51	2 175 894,52		1,00	
737	578 032,91	2 175 893,96		1,00	
738	578 034,20	2 175 893,59		1,00	
739	578 035,46	2 175 893,26		1,00	
740	578 036,13	2 175 893,05		1,00	
741	578 038,03	2 175 892,27		1,00	
742	578 039,35	2 175 891,63		1,00	
743	578 040,13	2 175 891,18		1,00	
744	578 040,96	2 175 890,66		1,00	
745	578 041,52	2 175 890,26		1,00	
746	578 042,27	2 175 889,54		1,00	
747	578 042,85	2 175 888,89		1,00	
748	578 043,53	2 175 888,03		1,00	
749	578 044,25	2 175 887,32		1,00	
750	578 044,89	2 175 886,81		1,00	
751	578 045,71	2 175 886,35		1,00	
752	578 046,54	2 175 885,94		1,00	
753	578 048,12	2 175 885,32		1,00	
754	578 049,31	2 175 884,88		1,00	
755	578 050,57	2 175 884,53		1,00	
756	578 051,40	2 175 884,38		1,00	
757	578 052,33	2 175 884,26		1,00	
758	578 052,94	2 175 884,20		1,00	
759	578 053,74	2 175 884,05		1,00	

## Раздел 2

Сведения о местоположении границ объекта					
1	2	3	4	5	6
760	578 057,47	2 175 883,15	Картометрический метод	1,00	—
761	578 059,45	2 175 882,48		1,00	
762	578 061,00	2 175 881,70		1,00	
763	578 063,57	2 175 880,86		1,00	
764	578 065,36	2 175 880,52		1,00	
765	578 066,26	2 175 880,22		1,00	
766	578 069,78	2 175 880,04		1,00	
767	578 071,04	2 175 880,04		1,00	
768	578 072,23	2 175 880,14		1,00	
769	578 075,18	2 175 880,65		1,00	
770	578 075,68	2 175 880,83		1,00	
771	578 076,38	2 175 881,18		1,00	
772	578 076,97	2 175 881,60		1,00	
773	578 077,61	2 175 882,20		1,00	
774	578 077,94	2 175 882,65		1,00	
775	578 078,22	2 175 883,20		1,00	
776	578 078,37	2 175 883,81		1,00	
777	578 078,48	2 175 884,62		1,00	
778	578 078,44	2 175 885,48		1,00	
779	578 078,53	2 175 886,26		1,00	
780	578 078,72	2 175 886,89		1,00	
781	578 078,89	2 175 887,34		1,00	
782	578 079,10	2 175 887,79		1,00	
783	578 079,42	2 175 888,40		1,00	
784	578 079,98	2 175 889,08		1,00	
785	578 081,76	2 175 890,81		1,00	
786	578 083,92	2 175 892,28		1,00	
787	578 085,16	2 175 893,23		1,00	
788	578 086,40	2 175 894,27		1,00	
789	578 086,99	2 175 894,93		1,00	
790	578 087,30	2 175 895,41		1,00	
791	578 087,55	2 175 895,93		1,00	
792	578 087,73	2 175 896,59		1,00	
793	578 087,86	2 175 897,25		1,00	
794	578 087,82	2 175 897,87		1,00	
795	578 087,68	2 175 898,51		1,00	
796	578 087,47	2 175 899,15		1,00	
797	578 087,10	2 175 900,01		1,00	
798	578 086,70	2 175 900,75		1,00	
799	578 086,27	2 175 901,41		1,00	
800	578 085,83	2 175 901,99		1,00	
801	578 085,26	2 175 902,58		1,00	
802	578 084,53	2 175 903,30		1,00	
803	578 083,68	2 175 904,10		1,00	
804	578 081,52	2 175 905,62		1,00	
805	578 078,15	2 175 907,52		1,00	
806	578 072,73	2 175 910,19		1,00	
807	578 070,92	2 175 911,24	1,00		
808	578 070,15	2 175 911,77	1,00		
809	578 069,45	2 175 912,31	1,00		
810	578 068,16	2 175 913,48	1,00		
811	578 066,97	2 175 914,46	1,00		
812	578 066,18	2 175 915,08	1,00		
813	578 065,44	2 175 915,61	1,00		
814	578 064,60	2 175 916,13	1,00		

## Раздел 2

Сведения о местоположении границ объекта					
1	2	3	4	5	6
815	578 063,63	2 175 916,59	Картометрический метод	1,00	—
816	578 062,94	2 175 916,80		1,00	
817	578 062,39	2 175 916,88		1,00	
818	578 061,26	2 175 916,96		1,00	
819	578 060,45	2 175 917,04		1,00	
820	578 059,57	2 175 917,02		1,00	
821	578 058,74	2 175 917,02		1,00	
822	578 058,14	2 175 917,12		1,00	
823	578 057,42	2 175 917,29		1,00	
824	578 056,16	2 175 917,71		1,00	
825	578 053,54	2 175 918,71		1,00	
826	578 052,43	2 175 919,24		1,00	
827	578 051,34	2 175 919,84		1,00	
828	578 050,36	2 175 920,42		1,00	
829	578 049,71	2 175 920,90		1,00	
830	578 048,63	2 175 921,86		1,00	
831	578 047,95	2 175 922,59		1,00	
832	578 045,83	2 175 925,19		1,00	
833	578 044,97	2 175 926,35		1,00	
834	578 044,44	2 175 927,16		1,00	
835	578 043,71	2 175 928,48		1,00	
836	578 042,79	2 175 930,49		1,00	
837	578 042,51	2 175 931,38		1,00	
838	578 042,26	2 175 932,03		1,00	
839	578 042,15	2 175 932,54		1,00	
840	578 042,16	2 175 933,04		1,00	
841	578 042,26	2 175 933,66		1,00	
842	578 042,50	2 175 934,34		1,00	
843	578 043,95	2 175 937,59		1,00	
844	578 044,26	2 175 938,76		1,00	
845	578 044,43	2 175 939,83		1,00	
846	578 044,56	2 175 940,85		1,00	
847	578 044,53	2 175 942,31		1,00	
848	578 044,46	2 175 942,85		1,00	
849	578 044,22	2 175 943,78		1,00	
850	578 042,57	2 175 950,83		1,00	
851	578 042,18	2 175 952,36		1,00	
852	578 041,75	2 175 954,35		1,00	
853	578 041,10	2 175 957,69		1,00	
854	578 039,88	2 175 964,89		1,00	
855	578 039,80	2 175 965,48		1,00	
856	578 038,97	2 175 970,15		1,00	
857	578 038,81	2 175 971,21		1,00	
858	578 038,30	2 175 973,37		1,00	
859	578 036,52	2 175 982,60		1,00	
860	578 036,20	2 175 984,65		1,00	
861	578 035,96	2 175 989,41	1,00		
862	578 035,26	2 175 994,13	1,00		
863	578 035,00	2 175 995,53	1,00		
864	578 034,89	2 175 996,59	1,00		
865	578 034,71	2 175 999,86	1,00		
866	578 034,68	2 176 000,86	1,00		
867	578 034,51	2 176 001,60	1,00		
868	578 033,42	2 176 004,93	1,00		
869	578 033,34	2 176 005,50	1,00		

## Раздел 2

Сведения о местоположении границ объекта					
1	2	3	4	5	6
870	578 033,34	2 176 006,23	Картометрический метод	1,00	—
871	578 033,40	2 176 006,63		1,00	
872	578 033,52	2 176 007,16		1,00	
873	578 033,85	2 176 008,24		1,00	
874	578 034,47	2 176 009,56		1,00	
875	578 035,29	2 176 011,18		1,00	
876	578 041,97	2 176 023,16		1,00	
877	578 043,21	2 176 025,19		1,00	
878	578 044,18	2 176 026,61		1,00	
879	578 059,29	2 176 052,23		1,00	
880	578 060,12	2 176 053,80		1,00	
881	578 060,78	2 176 054,90		1,00	
882	578 063,33	2 176 059,45		1,00	
883	578 067,03	2 176 065,55		1,00	
884	578 068,02	2 176 067,05		1,00	
885	578 068,86	2 176 068,10		1,00	
886	578 069,47	2 176 069,04		1,00	
887	578 070,16	2 176 069,87		1,00	
888	578 071,09	2 176 070,88		1,00	
889	578 072,42	2 176 072,18		1,00	
890	578 073,78	2 176 073,60		1,00	
891	578 075,07	2 176 074,79		1,00	
892	578 075,74	2 176 075,30		1,00	
893	578 076,84	2 176 075,91		1,00	
894	578 078,32	2 176 076,67		1,00	
895	578 080,67	2 176 077,13		1,00	
896	578 083,74	2 176 077,51		1,00	
897	578 085,54	2 176 077,77		1,00	
898	578 087,52	2 176 078,12		1,00	
899	578 089,23	2 176 078,57		1,00	
900	578 089,75	2 176 079,04		1,00	
901	578 090,05	2 176 079,67		1,00	
902	578 090,20	2 176 080,45		1,00	
903	578 090,16	2 176 082,53		1,00	
904	578 090,29	2 176 083,63		1,00	
905	578 090,66	2 176 084,28		1,00	
906	578 091,31	2 176 084,72		1,00	
907	578 092,42	2 176 084,95		1,00	
908	578 093,24	2 176 084,90		1,00	
909	578 094,81	2 176 084,53		1,00	
910	578 096,10	2 176 084,05		1,00	
911	578 098,11	2 176 083,11		1,00	
912	578 101,02	2 176 081,44	1,00		
913	578 102,42	2 176 080,84	1,00		
914	578 103,37	2 176 080,70	1,00		
915	578 106,43	2 176 080,68	1,00		
916	578 108,25	2 176 080,55	1,00		
917	578 109,59	2 176 080,26	1,00		
918	578 111,25	2 176 079,69	1,00		
919	578 112,47	2 176 078,92	1,00		
920	578 113,02	2 176 078,32	1,00		
921	578 113,36	2 176 078,13	1,00		
922	578 114,15	2 176 077,75	1,00		
923	578 114,87	2 176 077,32	1,00		
924	578 115,56	2 176 076,83	1,00		



## Раздел 2

Сведения о местоположении границ объекта					
1	2	3	4	5	6
925	578 116,19	2 176 076,33	Картометрический метод	1,00	—
926	578 116,74	2 176 075,85		1,00	
927	578 117,36	2 176 075,17		1,00	
928	578 118,15	2 176 074,23		1,00	
929	578 118,91	2 176 073,07		1,00	
930	578 119,40	2 176 072,24		1,00	
931	578 119,84	2 176 071,38		1,00	
932	578 120,16	2 176 070,93		1,00	
933	578 120,77	2 176 070,12		1,00	
934	578 122,17	2 176 068,67		1,00	
935	578 125,90	2 176 064,56		1,00	
936	578 126,33	2 176 063,79		1,00	
937	578 126,59	2 176 063,11		1,00	
938	578 126,77	2 176 062,45		1,00	
939	578 126,71	2 176 062,06		1,00	
940	578 126,61	2 176 061,68		1,00	
941	578 126,20	2 176 060,91		1,00	
942	578 125,81	2 176 060,06		1,00	
943	578 125,49	2 176 058,68		1,00	
944	578 125,34	2 176 057,42		1,00	
945	578 125,37	2 176 056,56		1,00	
946	578 125,50	2 176 055,88		1,00	
947	578 125,86	2 176 054,38		1,00	
948	578 125,99	2 176 053,32		1,00	
949	578 125,99	2 176 052,31		1,00	
950	578 125,87	2 176 051,51		1,00	
951	578 125,49	2 176 050,40		1,00	
952	578 125,29	2 176 049,17		1,00	
953	578 124,90	2 176 047,75		1,00	
954	578 124,84	2 176 047,06		1,00	
955	578 124,87	2 176 046,31		1,00	
956	578 125,03	2 176 045,71		1,00	
957	578 125,11	2 176 044,87		1,00	
958	578 125,47	2 176 043,76		1,00	
959	578 126,16	2 176 042,09		1,00	
960	578 126,52	2 176 041,38		1,00	
961	578 127,02	2 176 040,74		1,00	
962	578 127,61	2 176 040,24		1,00	
963	578 128,30	2 176 039,76		1,00	
964	578 128,99	2 176 039,40		1,00	
965	578 129,59	2 176 039,19		1,00	
966	578 131,50	2 176 038,66		1,00	
967	578 132,57	2 176 038,34		1,00	
968	578 134,10	2 176 037,93		1,00	
969	578 135,31	2 176 037,49		1,00	
970	578 136,33	2 176 037,22		1,00	
971	578 137,37	2 176 036,79		1,00	
972	578 138,83	2 176 035,88	1,00		
973	578 139,85	2 176 035,45	1,00		
974	578 142,35	2 176 034,64	1,00		
975	578 143,42	2 176 034,42	1,00		
976	578 144,40	2 176 034,36	1,00		
977	578 145,13	2 176 034,38	1,00		
978	578 145,95	2 176 034,53	1,00		
979	578 146,37	2 176 034,73	1,00		

## Раздел 2

Сведения о местоположении границ объекта					
1	2	3	4	5	6
980	578 147,09	2 176 035,05	Картометрический метод	1,00	—
981	578 147,59	2 176 035,40		1,00	
982	578 148,18	2 176 036,00		1,00	
983	578 148,42	2 176 036,26		1,00	
984	578 148,93	2 176 036,61		1,00	
985	578 149,65	2 176 036,98		1,00	
986	578 150,71	2 176 037,68		1,00	
987	578 151,43	2 176 038,32		1,00	
988	578 151,75	2 176 038,75		1,00	
989	578 152,04	2 176 039,48		1,00	
990	578 152,17	2 176 040,13		1,00	
991	578 152,26	2 176 040,78		1,00	
992	578 152,33	2 176 041,47		1,00	
993	578 152,45	2 176 041,81		1,00	
994	578 152,69	2 176 042,29		1,00	
995	578 153,32	2 176 043,13		1,00	
996	578 154,56	2 176 044,33		1,00	
997	578 156,19	2 176 045,76		1,00	
998	578 157,94	2 176 047,12		1,00	
999	578 158,94	2 176 048,00		1,00	
1000	578 159,79	2 176 048,88		1,00	
1001	578 160,10	2 176 049,13		1,00	
1002	578 160,57	2 176 049,58		1,00	
1003	578 161,43	2 176 050,49		1,00	
1004	578 161,85	2 176 051,12		1,00	
1005	578 162,30	2 176 051,84		1,00	
1006	578 162,49	2 176 052,12		1,00	
1007	578 164,57	2 176 053,68		1,00	
1008	578 165,74	2 176 054,62		1,00	
1009	578 166,47	2 176 055,46		1,00	
1010	578 167,87	2 176 056,59		1,00	
1011	578 168,99	2 176 057,57		1,00	
1012	578 169,51	2 176 057,96		1,00	
1013	578 171,44	2 176 058,99		1,00	
1014	578 173,34	2 176 059,85		1,00	
1015	578 175,69	2 176 060,81		1,00	
1016	578 176,64	2 176 061,43		1,00	
1017	578 178,42	2 176 063,12		1,00	
1018	578 179,92	2 176 064,47		1,00	
1019	578 181,45	2 176 065,69		1,00	
1020	578 183,13	2 176 066,47		1,00	
1021	578 184,55	2 176 067,20		1,00	
1022	578 185,38	2 176 067,49		1,00	
1023	578 187,97	2 176 068,21	1,00		
1024	578 189,87	2 176 068,94	1,00		
1025	578 190,86	2 176 069,38	1,00		
1026	578 191,99	2 176 069,96	1,00		
1027	578 192,81	2 176 070,63	1,00		
1028	578 193,63	2 176 071,55	1,00		
1029	578 193,98	2 176 072,05	1,00		
1030	578 194,21	2 176 072,65	1,00		
1031	578 194,51	2 176 073,97	1,00		
1032	578 194,68	2 176 074,83	1,00		
1033	578 194,68	2 176 075,51	1,00		
1034	578 194,52	2 176 076,49	1,00		

## Раздел 2

Сведения о местоположении границ объекта					
1	2	3	4	5	6
1035	578 194,24	2 176 077,62	Картометрический метод	1,00	—
1036	578 193,79	2 176 078,77		1,00	
1037	578 193,15	2 176 079,89		1,00	
1038	578 192,13	2 176 081,24		1,00	
1039	578 191,46	2 176 081,99		1,00	
1040	578 190,82	2 176 082,94		1,00	
1041	578 189,86	2 176 084,26		1,00	
1042	578 187,45	2 176 087,81		1,00	
1043	578 186,75	2 176 089,08		1,00	
1044	578 185,17	2 176 092,25		1,00	
1045	578 183,93	2 176 095,08		1,00	
1046	578 183,15	2 176 097,22		1,00	
1047	578 182,35	2 176 099,75		1,00	
1048	578 181,98	2 176 101,11		1,00	
1049	578 181,97	2 176 102,00		1,00	
1050	578 182,25	2 176 103,80		1,00	
1051	578 182,87	2 176 105,97		1,00	
1052	578 183,40	2 176 107,53		1,00	
1053	578 184,12	2 176 108,96		1,00	
1054	578 184,77	2 176 110,00		1,00	
1055	578 185,82	2 176 111,80		1,00	
1056	578 187,08	2 176 113,73		1,00	
1057	578 188,36	2 176 115,40		1,00	
1058	578 188,98	2 176 116,04		1,00	
1059	578 189,85	2 176 116,87		1,00	
1060	578 191,04	2 176 117,72		1,00	
1061	578 194,31	2 176 119,74		1,00	
1062	578 195,12	2 176 120,28		1,00	
1063	578 196,21	2 176 120,92		1,00	
1064	578 196,84	2 176 121,36		1,00	
1065	578 201,67	2 176 123,52		1,00	
1066	578 207,23	2 176 125,52		1,00	
1067	578 215,12	2 176 128,99		1,00	
1068	578 216,89	2 176 129,94		1,00	
1069	578 218,28	2 176 130,64		1,00	
1070	578 219,35	2 176 131,14		1,00	
1071	578 220,59	2 176 131,76		1,00	
1072	578 224,97	2 176 133,73		1,00	
1073	578 226,11	2 176 134,31		1,00	
1074	578 227,44	2 176 134,90		1,00	
1075	578 233,01	2 176 137,53		1,00	
1076	578 237,45	2 176 139,87		1,00	
1077	578 239,02	2 176 140,63		1,00	
1078	578 240,26	2 176 141,40		1,00	
1079	578 242,37	2 176 142,39		1,00	
1080	578 243,59	2 176 143,07		1,00	
1081	578 244,98	2 176 143,66		1,00	
1082	578 246,44	2 176 144,24	1,00		
1083	578 247,23	2 176 144,47	1,00		
1084	578 247,81	2 176 144,70	1,00		
1085	578 249,39	2 176 145,17	1,00		
1086	578 250,58	2 176 145,57	1,00		
1087	578 253,14	2 176 146,35	1,00		
1088	578 254,53	2 176 146,66	1,00		
1089	578 256,18	2 176 146,97	1,00		

## Раздел 2

Сведения о местоположении границ объекта					
1	2	3	4	5	6
1090	578 258,40	2 176 147,34	Картометрический метод	1,00	—
1091	578 262,40	2 176 147,86		1,00	
1092	578 266,34	2 176 148,25		1,00	
1093	578 268,35	2 176 148,37		1,00	
1094	578 273,06	2 176 148,55		1,00	
1095	578 274,08	2 176 148,50		1,00	
1096	578 275,21	2 176 148,57		1,00	
1097	578 279,50	2 176 148,35		1,00	
1098	578 280,96	2 176 148,49		1,00	
1099	578 281,91	2 176 148,76		1,00	
1100	578 282,95	2 176 149,09		1,00	
1101	578 283,70	2 176 149,39		1,00	
1102	578 284,11	2 176 149,65		1,00	
1103	578 288,24	2 176 150,83		1,00	
1104	578 289,86	2 176 151,02		1,00	
1105	578 292,09	2 176 151,22		1,00	
1106	578 293,57	2 176 151,27		1,00	
1107	578 296,03	2 176 151,29		1,00	
1108	578 297,60	2 176 151,43		1,00	
1109	578 298,41	2 176 151,53		1,00	
1110	578 300,73	2 176 151,70		1,00	
1111	578 301,93	2 176 151,76		1,00	
1112	578 304,56	2 176 152,13		1,00	
1113	578 306,23	2 176 152,32		1,00	
1114	578 310,41	2 176 153,04		1,00	
1115	578 312,07	2 176 153,24		1,00	
1116	578 316,82	2 176 154,17		1,00	
1117	578 318,37	2 176 154,44		1,00	
1118	578 320,55	2 176 154,88		1,00	
1119	578 322,01	2 176 155,14		1,00	
1120	578 324,41	2 176 155,52		1,00	
1121	578 325,85	2 176 155,78		1,00	
1122	578 326,72	2 176 156,03		1,00	
1123	578 327,57	2 176 156,30		1,00	
1124	578 329,50	2 176 157,18		1,00	
1125	578 330,87	2 176 157,95		1,00	
1126	578 332,20	2 176 158,79		1,00	
1127	578 333,22	2 176 159,56		1,00	
1128	578 334,33	2 176 160,54		1,00	
1129	578 335,38	2 176 161,66		1,00	
1130	578 335,92	2 176 162,16		1,00	
1131	578 336,78	2 176 163,43		1,00	
1132	578 337,94	2 176 165,24		1,00	
1133	578 338,85	2 176 167,03		1,00	
1134	578 339,29	2 176 168,05	1,00		
1135	578 339,80	2 176 169,43	1,00		
1136	578 340,11	2 176 171,02	1,00		
1137	578 340,07	2 176 172,10	1,00		
1138	578 339,94	2 176 173,40	1,00		
1139	578 339,43	2 176 175,12	1,00		
1140	578 338,68	2 176 176,87	1,00		
1141	578 338,05	2 176 178,18	1,00		
1142	578 337,36	2 176 179,70	1,00		
1143	578 336,90	2 176 180,77	1,00		
1144	578 336,52	2 176 181,37	1,00		

## Раздел 2

Сведения о местоположении границ объекта					
1	2	3	4	5	6
1145	578 335,59	2 176 182,72	Картометрический метод	1,00	—
1146	578 334,67	2 176 183,77		1,00	
1147	578 334,14	2 176 184,44		1,00	
1148	578 331,89	2 176 186,58		1,00	
1149	578 330,78	2 176 187,72		1,00	
1150	578 330,23	2 176 188,39		1,00	
1151	578 329,47	2 176 189,39		1,00	
1152	578 328,32	2 176 190,84		1,00	
1153	578 327,59	2 176 191,93		1,00	
1154	578 326,85	2 176 193,36		1,00	
1155	578 326,34	2 176 194,22		1,00	
1156	578 325,13	2 176 196,71		1,00	
1157	578 324,51	2 176 197,90		1,00	
1158	578 323,80	2 176 199,20		1,00	
1159	578 323,11	2 176 200,11		1,00	
1160	578 322,08	2 176 201,25		1,00	
1161	578 321,20	2 176 202,63		1,00	
1162	578 320,18	2 176 204,34		1,00	
1163	578 319,38	2 176 205,79		1,00	
1164	578 318,79	2 176 206,94		1,00	
1165	578 317,45	2 176 209,92		1,00	
1166	578 316,95	2 176 211,25		1,00	
1167	578 316,42	2 176 213,32		1,00	
1168	578 315,98	2 176 215,56		1,00	
1169	578 315,73	2 176 218,17		1,00	
1170	578 315,31	2 176 224,80		1,00	
1171	578 315,34	2 176 226,99		1,00	
1172	578 315,57	2 176 229,29		1,00	
1173	578 316,29	2 176 234,29		1,00	
1174	578 316,94	2 176 237,97		1,00	
1175	578 317,04	2 176 239,06		1,00	
1176	578 317,31	2 176 240,37		1,00	
1177	578 317,98	2 176 244,33		1,00	
1178	578 318,28	2 176 245,71		1,00	
1179	578 318,76	2 176 248,39		1,00	
1180	578 319,68	2 176 252,17		1,00	
1181	578 322,56	2 176 261,45		1,00	
1182	578 323,35	2 176 263,53		1,00	
1183	578 324,02	2 176 265,56		1,00	
1184	578 326,45	2 176 272,06		1,00	
1185	578 327,70	2 176 275,77		1,00	
1186	578 328,23	2 176 277,83	1,00		
1187	578 328,55	2 176 280,29	1,00		
1188	578 328,64	2 176 282,51	1,00		
1189	578 328,72	2 176 289,44	1,00		
1190	578 328,62	2 176 291,04	1,00		
1191	578 328,44	2 176 292,88	1,00		
1192	578 328,21	2 176 294,23	1,00		
1193	578 327,99	2 176 295,87	1,00		
1194	578 327,64	2 176 298,96	1,00		
1195	578 327,54	2 176 300,42	1,00		
1196	578 327,37	2 176 302,01	1,00		
1197	578 327,18	2 176 302,70	1,00		
1198	578 326,61	2 176 304,46	1,00		
1199	578 326,54	2 176 304,87	1,00		

## Раздел 2

Сведения о местоположении границ объекта					
1	2	3	4	5	6
1200	578 326,44	2 176 305,94	Картометрический метод	1,00	—
1201	578 325,95	2 176 307,51		1,00	
1202	578 324,58	2 176 311,44		1,00	
1203	578 323,82	2 176 313,35		1,00	
1204	578 322,77	2 176 315,78		1,00	
1205	578 321,03	2 176 319,49		1,00	
1206	578 319,12	2 176 322,69		1,00	
1207	578 316,01	2 176 326,53		1,00	
1208	578 315,51	2 176 327,35		1,00	
1209	578 314,76	2 176 329,72		1,00	
1210	578 314,25	2 176 331,52		1,00	
1211	578 313,81	2 176 333,55		1,00	
1212	578 313,19	2 176 335,88		1,00	
1213	578 313,17	2 176 336,28		1,00	
1214	578 313,10	2 176 337,04		1,00	
1215	578 313,12	2 176 338,16		1,00	
1216	578 313,35	2 176 339,67		1,00	
1217	578 314,24	2 176 342,62		1,00	
1218	578 315,16	2 176 345,04		1,00	
1219	578 315,87	2 176 346,72		1,00	
1220	578 316,32	2 176 348,22		1,00	
1221	578 316,60	2 176 349,94		1,00	
1222	578 316,71	2 176 351,24		1,00	
1223	578 316,54	2 176 356,31		1,00	
1224	578 316,54	2 176 359,37		1,00	
1225	578 316,59	2 176 361,65		1,00	
1226	578 316,95	2 176 364,44		1,00	
1227	578 317,42	2 176 365,99		1,00	
1228	578 318,60	2 176 369,14		1,00	
1229	578 319,19	2 176 370,33		1,00	
1230	578 320,79	2 176 372,46		1,00	
1231	578 322,09	2 176 374,43		1,00	
1232	578 323,12	2 176 375,79		1,00	
1233	578 324,10	2 176 376,95		1,00	
1234	578 324,92	2 176 377,83		1,00	
1235	578 326,55	2 176 379,18		1,00	
1236	578 328,20	2 176 380,47		1,00	
1237	578 330,02	2 176 381,54		1,00	
1238	578 331,25	2 176 382,14		1,00	
1239	578 335,69	2 176 383,69		1,00	
1240	578 339,44	2 176 384,64		1,00	
1241	578 347,83	2 176 386,06		1,00	
1242	578 349,87	2 176 386,84		1,00	
1243	578 352,76	2 176 387,83		1,00	
1244	578 355,55	2 176 388,53		1,00	
1245	578 359,20	2 176 389,29		1,00	
1246	578 360,56	2 176 389,31		1,00	
1247	578 361,66	2 176 389,16	1,00		
1248	578 362,78	2 176 388,74	1,00		
1249	578 364,05	2 176 387,92	1,00		
1250	578 365,44	2 176 387,16	1,00		
1251	578 366,83	2 176 386,54	1,00		
1252	578 369,52	2 176 385,46	1,00		
1253	578 370,72	2 176 384,94	1,00		
1254	578 372,68	2 176 383,74	1,00		

## Раздел 2

Сведения о местоположении границ объекта					
1	2	3	4	5	6
1255	578 377,38	2 176 380,60	Картометрический метод	1,00	—
1256	578 378,89	2 176 379,46		1,00	
1257	578 380,04	2 176 378,29		1,00	
1258	578 380,75	2 176 376,81		1,00	
1259	578 381,12	2 176 375,76		1,00	
1260	578 381,22	2 176 374,76		1,00	
1261	578 381,13	2 176 372,44		1,00	
1262	578 380,90	2 176 370,25		1,00	
1263	578 380,21	2 176 366,35		1,00	
1264	578 379,78	2 176 363,38		1,00	
1265	578 379,18	2 176 360,80		1,00	
1266	578 378,40	2 176 358,34		1,00	
1267	578 378,04	2 176 356,90		1,00	
1268	578 377,88	2 176 355,08		1,00	
1269	578 376,98	2 176 348,97		1,00	
1270	578 376,74	2 176 344,02		1,00	
1271	578 376,53	2 176 342,40		1,00	
1272	578 376,40	2 176 341,17		1,00	
1273	578 376,41	2 176 338,21		1,00	
1274	578 375,66	2 176 334,80		1,00	
1275	578 375,61	2 176 333,90		1,00	
1276	578 376,02	2 176 329,48		1,00	
1277	578 376,00	2 176 327,17		1,00	
1278	578 376,14	2 176 326,30		1,00	
1279	578 376,79	2 176 322,93		1,00	
1280	578 377,60	2 176 319,90		1,00	
1281	578 380,62	2 176 311,29		1,00	
1282	578 381,60	2 176 309,15		1,00	
1283	578 383,07	2 176 305,12		1,00	
1284	578 383,70	2 176 302,82		1,00	
1285	578 388,44	2 176 287,97		1,00	
1286	578 389,27	2 176 286,49		1,00	
1287	578 391,09	2 176 283,80		1,00	
1288	578 392,33	2 176 282,28		1,00	
1289	578 392,74	2 176 281,73		1,00	
1290	578 393,97	2 176 280,39		1,00	
1291	578 395,84	2 176 278,57		1,00	
1292	578 399,27	2 176 274,43		1,00	
1293	578 399,88	2 176 273,80		1,00	
1294	578 401,02	2 176 272,80	1,00		
1295	578 401,71	2 176 272,33	1,00		
1296	578 405,22	2 176 268,89	1,00		
1297	578 406,55	2 176 267,53	1,00		
1298	578 414,72	2 176 259,64	1,00		
1299	578 417,47	2 176 257,33	1,00		
1300	578 419,50	2 176 255,47	1,00		
1301	578 422,17	2 176 253,25	1,00		
1302	578 424,14	2 176 251,69	1,00		
1303	578 426,41	2 176 250,19	1,00		
1304	578 428,11	2 176 249,23	1,00		
1305	578 430,18	2 176 248,18	1,00		
1306	578 433,42	2 176 246,85	1,00		
1307	578 435,25	2 176 246,14	1,00		
1308	578 437,77	2 176 245,37	1,00		
1309	578 438,84	2 176 245,14	1,00		

## Раздел 2

Сведения о местоположении границ объекта					
1	2	3	4	5	6
1310	578 441,68	2 176 244,78	Картометрический метод	1,00	—
1311	578 443,91	2 176 244,78		1,00	
1312	578 445,40	2 176 244,86		1,00	
1313	578 447,43	2 176 245,18		1,00	
1314	578 449,76	2 176 245,67		1,00	
1315	578 454,40	2 176 246,85		1,00	
1316	578 456,75	2 176 247,21		1,00	
1317	578 459,46	2 176 247,68		1,00	
1318	578 462,21	2 176 247,97		1,00	
1319	578 464,53	2 176 248,06		1,00	
1320	578 466,24	2 176 248,08		1,00	
1321	578 467,50	2 176 247,95		1,00	
1322	578 469,39	2 176 247,42		1,00	
1323	578 474,42	2 176 245,83		1,00	
1324	578 476,62	2 176 245,06		1,00	
1325	578 478,75	2 176 244,05		1,00	
1326	578 482,44	2 176 242,16		1,00	
1327	578 484,18	2 176 240,93		1,00	
1328	578 485,94	2 176 239,50		1,00	
1329	578 488,89	2 176 236,57		1,00	
1330	578 490,45	2 176 234,79		1,00	
1331	578 491,46	2 176 233,48		1,00	
1332	578 493,26	2 176 230,89		1,00	
1333	578 494,35	2 176 229,25		1,00	
1334	578 495,18	2 176 227,92		1,00	
1335	578 496,46	2 176 225,50		1,00	
1336	578 497,18	2 176 223,95		1,00	
1337	578 497,88	2 176 222,30		1,00	
1338	578 499,19	2 176 218,69		1,00	
1339	578 501,29	2 176 213,79		1,00	
1340	578 501,88	2 176 212,56		1,00	
1341	578 502,60	2 176 211,38		1,00	
1342	578 503,88	2 176 209,53		1,00	
1343	578 505,24	2 176 208,00		1,00	
1344	578 507,13	2 176 206,00		1,00	
1345	578 508,73	2 176 204,63		1,00	
1346	578 510,54	2 176 203,16		1,00	
1347	578 511,66	2 176 202,30		1,00	
1348	578 513,34	2 176 201,39		1,00	
1349	578 514,93	2 176 200,58		1,00	
1350	578 516,68	2 176 199,98		1,00	
1351	578 519,30	2 176 199,19	1,00		
1352	578 521,25	2 176 198,70	1,00		
1353	578 522,83	2 176 198,53	1,00		
1354	578 523,71	2 176 198,56	1,00		
1355	578 525,39	2 176 198,80	1,00		
1356	578 526,54	2 176 198,99	1,00		
1357	578 527,32	2 176 199,56	1,00		
1358	578 527,88	2 176 200,50	1,00		
1359	578 528,02	2 176 201,41	1,00		
1360	578 528,19	2 176 203,02	1,00		
1361	578 528,19	2 176 204,24	1,00		
1362	578 527,91	2 176 205,97	1,00		
1363	578 527,82	2 176 207,24	1,00		
1364	578 527,84	2 176 208,10	1,00		



## Раздел 2

Сведения о местоположении границ объекта					
1	2	3	4	5	6
1365	578 527,90	2 176 208,95	Картометрический метод	1,00	—
1366	578 528,38	2 176 210,48		1,00	
1367	578 528,63	2 176 211,72		1,00	
1368	578 528,63	2 176 212,56		1,00	
1369	578 528,48	2 176 214,27		1,00	
1370	578 528,25	2 176 215,13		1,00	
1371	578 527,93	2 176 215,97		1,00	
1372	578 527,94	2 176 216,61		1,00	
1373	578 528,20	2 176 216,93		1,00	
1374	578 529,06	2 176 217,29		1,00	
1375	578 529,93	2 176 217,46		1,00	
1376	578 532,16	2 176 217,74		1,00	
1377	578 533,54	2 176 218,02		1,00	
1378	578 534,57	2 176 218,41		1,00	
1379	578 535,63	2 176 219,06		1,00	
1380	578 536,78	2 176 220,07		1,00	
1381	578 538,10	2 176 221,44		1,00	
1382	578 539,19	2 176 222,47		1,00	
1383	578 542,17	2 176 224,90		1,00	
1384	578 543,72	2 176 225,96		1,00	
1385	578 545,61	2 176 227,05		1,00	
1386	578 551,36	2 176 229,65		1,00	
1387	578 553,05	2 176 230,23		1,00	
1388	578 555,00	2 176 230,69		1,00	
1389	578 556,57	2 176 231,02		1,00	
1390	578 560,62	2 176 231,48		1,00	
1391	578 562,34	2 176 231,53		1,00	
1392	578 564,69	2 176 231,22		1,00	
1393	578 566,24	2 176 230,84		1,00	
1394	578 568,06	2 176 230,30		1,00	
1395	578 572,30	2 176 228,51		1,00	
1396	578 576,89	2 176 226,20		1,00	
1397	578 578,84	2 176 225,46		1,00	
1398	578 579,71	2 176 225,19		1,00	
1399	578 580,75	2 176 224,97		1,00	
1400	578 581,63	2 176 224,94		1,00	
1401	578 583,65	2 176 225,31		1,00	
1402	578 586,44	2 176 226,11		1,00	
1403	578 588,73	2 176 226,89		1,00	
1404	578 591,95	2 176 228,38		1,00	
1405	578 593,94	2 176 229,42		1,00	
1406	578 596,25	2 176 230,92	1,00		
1407	578 600,12	2 176 233,63	1,00		
1408	578 605,63	2 176 238,25	1,00		
1409	578 606,93	2 176 239,25	1,00		
1410	578 607,84	2 176 239,88	1,00		
1411	578 612,36	2 176 243,68	1,00		
1412	578 614,31	2 176 245,42	1,00		
1413	578 616,27	2 176 247,27	1,00		
1414	578 617,13	2 176 248,19	1,00		
1415	578 618,69	2 176 250,05	1,00		
1416	578 620,75	2 176 253,45	1,00		
1417	578 621,72	2 176 254,83	1,00		
1418	578 622,48	2 176 255,74	1,00		
1419	578 623,66	2 176 256,98	1,00		

## Раздел 2

Сведения о местоположении границ объекта					
1	2	3	4	5	6
1420	578 626,34	2 176 260,12	Картометрический метод	1,00	—
1421	578 627,39	2 176 261,26		1,00	
1422	578 628,81	2 176 262,61		1,00	
1423	578 629,75	2 176 263,44		1,00	
1424	578 631,19	2 176 264,65		1,00	
1425	578 636,38	2 176 268,39		1,00	
1426	578 639,72	2 176 271,01		1,00	
1427	578 642,36	2 176 273,47		1,00	
1428	578 643,67	2 176 274,81		1,00	
1429	578 644,51	2 176 275,54		1,00	
1430	578 645,47	2 176 276,27		1,00	
1431	578 647,25	2 176 277,38		1,00	
1432	578 648,67	2 176 278,15		1,00	
1433	578 650,48	2 176 279,01		1,00	
1434	578 651,61	2 176 279,59		1,00	
1435	578 651,95	2 176 279,71		1,00	
1436	578 652,17	2 176 279,83		1,00	
1437	578 652,42	2 176 279,92		1,00	
1438	578 652,80	2 176 280,10		1,00	
1439	578 653,05	2 176 280,27		1,00	
1440	578 653,30	2 176 280,40		1,00	
1441	578 653,55	2 176 280,50		1,00	
1442	578 653,93	2 176 280,73		1,00	
1443	578 654,18	2 176 280,86		1,00	
1444	578 654,73	2 176 281,12		1,00	
1445	578 655,24	2 176 281,40		1,00	
1446	578 656,58	2 176 282,03		1,00	
1447	578 657,77	2 176 282,45		1,00	
1448	578 658,11	2 176 282,59		1,00	
1449	578 658,45	2 176 282,72		1,00	
1450	578 659,12	2 176 283,00		1,00	
1451	578 659,46	2 176 283,12		1,00	
1452	578 660,81	2 176 283,77		1,00	
1453	578 661,48	2 176 284,05		1,00	
1454	578 661,82	2 176 284,23		1,00	
1455	578 662,32	2 176 284,47		1,00	
1456	578 663,00	2 176 284,75		1,00	
1457	578 663,42	2 176 284,89		1,00	
1458	578 663,68	2 176 284,94		1,00	
1459	578 663,93	2 176 285,04		1,00	
1460	578 664,44	2 176 285,14		1,00	
1461	578 665,12	2 176 285,30		1,00	
1462	578 665,42	2 176 285,35		1,00	
1463	578 665,68	2 176 285,36		1,00	
1464	578 666,10	2 176 285,44		1,00	
1465	578 666,45	2 176 285,48		1,00	
1466	578 668,16	2 176 285,58		1,00	
1467	578 668,50	2 176 285,57	1,00		
1468	578 668,84	2 176 285,58	1,00		
1469	578 669,36	2 176 285,54	1,00		
1470	578 669,70	2 176 285,55	1,00		
1471	578 670,05	2 176 285,52	1,00		
1472	578 671,08	2 176 285,37	1,00		
1473	578 671,49	2 176 285,32	1,00		
1474	578 671,75	2 176 285,24	1,00		

## Раздел 2

Сведения о местоположении границ объекта					
1	2	3	4	5	6
1475	578 672,25	2 176 285,11	Картометрический метод	1,00	—
1476	578 673,55	2 176 284,67		1,00	
1477	578 674,42	2 176 284,40		1,00	
1478	578 675,11	2 176 284,30		1,00	
1479	578 675,62	2 176 284,21		1,00	
1480	578 675,97	2 176 284,11		1,00	
1481	578 676,32	2 176 284,04		1,00	
1482	578 676,66	2 176 284,01		1,00	
1483	578 677,18	2 176 283,94		1,00	
1484	578 677,52	2 176 283,87		1,00	
1485	578 677,87	2 176 283,84		1,00	
1486	578 678,21	2 176 283,77		1,00	
1487	578 678,56	2 176 283,67		1,00	
1488	578 678,90	2 176 283,66		1,00	
1489	578 679,25	2 176 283,64		1,00	
1490	578 679,59	2 176 283,60		1,00	
1491	578 679,94	2 176 283,58		1,00	
1492	578 680,28	2 176 283,54		1,00	
1493	578 680,62	2 176 283,53		1,00	
1494	578 681,00	2 176 283,49		1,00	
1495	578 682,14	2 176 283,48		1,00	
1496	578 682,47	2 176 283,54		1,00	
1497	578 682,81	2 176 283,59		1,00	
1498	578 683,15	2 176 283,65		1,00	
1499	578 683,49	2 176 283,70		1,00	
1500	578 684,17	2 176 283,82		1,00	
1501	578 684,51	2 176 283,85		1,00	
1502	578 685,87	2 176 284,18		1,00	
1503	578 686,21	2 176 284,28		1,00	
1504	578 686,55	2 176 284,33		1,00	
1505	578 686,85	2 176 284,43		1,00	
1506	578 687,36	2 176 284,58		1,00	
1507	578 687,61	2 176 284,63		1,00	
1508	578 687,87	2 176 284,70		1,00	
1509	578 688,25	2 176 284,83		1,00	
1510	578 688,50	2 176 284,90		1,00	
1511	578 688,76	2 176 284,95		1,00	
1512	578 689,01	2 176 285,07		1,00	
1513	578 689,31	2 176 285,14		1,00	
1514	578 689,74	2 176 285,22		1,00	
1515	578 689,99	2 176 285,32		1,00	
1516	578 690,32	2 176 285,44		1,00	
1517	578 690,66	2 176 285,55		1,00	
1518	578 690,92	2 176 285,69		1,00	
1519	578 691,17	2 176 285,75		1,00	
1520	578 691,68	2 176 286,02		1,00	
1521	578 692,01	2 176 286,16		1,00	
1522	578 692,35	2 176 286,33	1,00		
1523	578 692,69	2 176 286,53	1,00		
1524	578 693,02	2 176 286,69	1,00		
1525	578 693,53	2 176 286,99	1,00		
1526	578 693,86	2 176 287,15	1,00		
1527	578 695,12	2 176 287,93	1,00		
1528	578 695,46	2 176 288,16	1,00		
1529	578 696,36	2 176 288,72	1,00		

## Раздел 2

Сведения о местоположении границ объекта					
1	2	3	4	5	6
1530	578 696,67	2 176 288,93	Картометрический метод	1,00	—
1531	578 697,67	2 176 289,74		1,00	
1532	578 698,17	2 176 290,12		1,00	
1533	578 698,46	2 176 290,32		1,00	
1534	578 698,71	2 176 290,51		1,00	
1535	578 699,47	2 176 291,05		1,00	
1536	578 699,78	2 176 291,29		1,00	
1537	578 700,64	2 176 291,91		1,00	
1538	578 702,64	2 176 293,24		1,00	
1539	578 702,98	2 176 293,45		1,00	
1540	578 703,31	2 176 293,72		1,00	
1541	578 703,54	2 176 293,88		1,00	
1542	578 703,96	2 176 294,24		1,00	
1543	578 704,32	2 176 294,68		1,00	
1544	578 704,63	2 176 294,99		1,00	
1545	578 704,96	2 176 295,39		1,00	
1546	578 705,21	2 176 295,67		1,00	
1547	578 705,81	2 176 296,41		1,00	
1548	578 706,54	2 176 297,42		1,00	
1549	578 706,74	2 176 297,68		1,00	
1550	578 706,93	2 176 297,95		1,00	
1551	578 707,15	2 176 298,21		1,00	
1552	578 707,38	2 176 298,52		1,00	
1553	578 708,24	2 176 299,62		1,00	
1554	578 708,44	2 176 299,95		1,00	
1555	578 708,97	2 176 300,76		1,00	
1556	578 709,73	2 176 301,99		1,00	
1557	578 709,98	2 176 302,35		1,00	
1558	578 710,30	2 176 302,87		1,00	
1559	578 710,50	2 176 303,22		1,00	
1560	578 710,98	2 176 304,27		1,00	
1561	578 711,26	2 176 304,77		1,00	
1562	578 711,47	2 176 305,10		1,00	
1563	578 711,65	2 176 305,41		1,00	
1564	578 711,81	2 176 305,74		1,00	
1565	578 712,01	2 176 306,06		1,00	
1566	578 712,27	2 176 306,51		1,00	
1567	578 712,72	2 176 307,16		1,00	
1568	578 712,90	2 176 307,45		1,00	
1569	578 713,08	2 176 307,71		1,00	
1570	578 713,27	2 176 307,93		1,00	
1571	578 713,60	2 176 308,25		1,00	
1572	578 713,91	2 176 308,51		1,00	
1573	578 714,75	2 176 309,04		1,00	
1574	578 715,43	2 176 309,32		1,00	
1575	578 715,77	2 176 309,42		1,00	
1576	578 716,10	2 176 309,54		1,00	
1577	578 716,45	2 176 309,62	1,00		
1578	578 716,78	2 176 309,67	1,00		
1579	578 717,13	2 176 309,73	1,00		
1580	578 717,47	2 176 309,74	1,00		
1581	578 717,81	2 176 309,80	1,00		
1582	578 718,50	2 176 309,82	1,00		
1583	578 718,84	2 176 309,79	1,00		
1584	578 719,18	2 176 309,80	1,00		

## Раздел 2

Сведения о местоположении границ объекта					
1	2	3	4	5	6
1585	578 719,52	2 176 309,79	Картометрический метод	1,00	—
1586	578 719,87	2 176 309,74		1,00	
1587	578 720,21	2 176 309,76		1,00	
1588	578 720,73	2 176 309,73		1,00	
1589	578 721,41	2 176 309,67		1,00	
1590	578 721,76	2 176 309,68		1,00	
1591	578 722,10	2 176 309,67		1,00	
1592	578 722,64	2 176 309,71		1,00	
1593	578 723,73	2 176 309,76		1,00	
1594	578 724,07	2 176 309,81		1,00	
1595	578 725,08	2 176 310,24		1,00	
1596	578 725,42	2 176 310,42		1,00	
1597	578 726,42	2 176 311,03		1,00	
1598	578 726,90	2 176 311,46		1,00	
1599	578 727,21	2 176 311,75		1,00	
1600	578 727,52	2 176 312,06		1,00	
1601	578 728,08	2 176 312,55		1,00	
1602	578 728,91	2 176 313,23		1,00	
1603	578 729,41	2 176 313,59		1,00	
1604	578 729,75	2 176 313,82		1,00	
1605	578 730,09	2 176 314,04		1,00	
1606	578 730,42	2 176 314,23		1,00	
1607	578 730,76	2 176 314,39		1,00	
1608	578 731,20	2 176 314,62		1,00	
1609	578 731,85	2 176 314,99		1,00	
1610	578 732,19	2 176 315,17		1,00	
1611	578 732,53	2 176 315,33		1,00	
1612	578 733,07	2 176 315,61		1,00	
1613	578 733,41	2 176 315,75		1,00	
1614	578 734,09	2 176 315,99		1,00	
1615	578 734,43	2 176 316,07		1,00	
1616	578 734,77	2 176 316,16		1,00	
1617	578 735,10	2 176 316,31		1,00	
1618	578 735,44	2 176 316,36		1,00	
1619	578 735,95	2 176 316,47		1,00	
1620	578 736,29	2 176 316,52		1,00	
1621	578 736,81	2 176 316,63		1,00	
1622	578 737,15	2 176 316,66		1,00	
1623	578 737,66	2 176 316,74		1,00	
1624	578 738,00	2 176 316,82	1,00		
1625	578 738,69	2 176 316,76	1,00		
1626	578 739,03	2 176 316,69	1,00		
1627	578 739,38	2 176 316,57	1,00		
1628	578 739,79	2 176 316,42	1,00		
1629	578 740,12	2 176 316,26	1,00		
1630	578 740,53	2 176 316,04	1,00		
1631	578 741,10	2 176 315,71	1,00		
1632	578 741,48	2 176 315,45	1,00		
1633	578 742,01	2 176 315,06	1,00		
1634	578 742,23	2 176 314,86	1,00		
1635	578 742,76	2 176 314,45	1,00		
1636	578 743,86	2 176 313,80	1,00		
1637	578 744,29	2 176 313,58	1,00		
1638	578 744,66	2 176 313,40	1,00		
1639	578 745,01	2 176 313,24	1,00		

## Раздел 2

Сведения о местоположении границ объекта					
1	2	3	4	5	6
1640	578 745,52	2 176 312,99	Картометрический метод	1,00	—
1641	578 746,04	2 176 312,77		1,00	
1642	578 746,38	2 176 312,67		1,00	
1643	578 746,73	2 176 312,60		1,00	
1644	578 747,07	2 176 312,55		1,00	
1645	578 747,42	2 176 312,52		1,00	
1646	578 748,09	2 176 312,50		1,00	
1647	578 748,36	2 176 312,47		1,00	
1648	578 748,70	2 176 312,52		1,00	
1649	578 749,05	2 176 312,56		1,00	
1650	578 749,39	2 176 312,59		1,00	
1651	578 749,73	2 176 312,65		1,00	
1652	578 750,24	2 176 312,71		1,00	
1653	578 750,58	2 176 312,76		1,00	
1654	578 750,93	2 176 312,78		1,00	
1655	578 751,27	2 176 312,83		1,00	
1656	578 751,61	2 176 312,91		1,00	
1657	578 752,29	2 176 312,97		1,00	
1658	578 752,63	2 176 312,99		1,00	
1659	578 752,98	2 176 312,98		1,00	
1660	578 753,32	2 176 312,91		1,00	
1661	578 753,67	2 176 312,85		1,00	
1662	578 754,01	2 176 312,80		1,00	
1663	578 754,23	2 176 312,68		1,00	
1664	578 754,58	2 176 312,48		1,00	
1665	578 754,95	2 176 312,28		1,00	
1666	578 755,28	2 176 312,08		1,00	
1667	578 755,87	2 176 311,74		1,00	
1668	578 757,42	2 176 311,19		1,00	
1669	578 757,76	2 176 311,14		1,00	
1670	578 758,47	2 176 311,08		1,00	
1671	578 759,52	2 176 311,14		1,00	
1672	578 759,86	2 176 311,20		1,00	
1673	578 760,20	2 176 311,19		1,00	
1674	578 761,31	2 176 311,23		1,00	
1675	578 761,66	2 176 311,20		1,00	
1676	578 762,00	2 176 311,13		1,00	
1677	578 762,35	2 176 311,10		1,00	
1678	578 763,04	2 176 310,91		1,00	
1679	578 763,39	2 176 310,79		1,00	
1680	578 763,73	2 176 310,72		1,00	
1681	578 764,08	2 176 310,60		1,00	
1682	578 764,47	2 176 310,49		1,00	
1683	578 764,84	2 176 310,33		1,00	
1684	578 765,41	2 176 310,05		1,00	
1685	578 765,80	2 176 309,81		1,00	
1686	578 766,20	2 176 309,52		1,00	
1687	578 766,66	2 176 309,16	1,00		
1688	578 766,91	2 176 308,82	1,00		
1689	578 767,17	2 176 308,34	1,00		
1690	578 767,48	2 176 307,64	1,00		
1691	578 768,12	2 176 305,70	1,00		
1692	578 768,20	2 176 305,44	1,00		
1693	578 768,31	2 176 305,19	1,00		
1694	578 768,39	2 176 304,93	1,00		

## Раздел 2

Сведения о местоположении границ объекта					
1	2	3	4	5	6
1695	578 769,10	2 176 303,21	Картометрический метод	1,00	—
1696	578 769,53	2 176 302,40		1,00	
1697	578 769,77	2 176 301,51		1,00	
1698	578 770,02	2 176 300,66		1,00	
1699	578 770,60	2 176 298,97		1,00	
1700	578 770,70	2 176 298,63		1,00	
1701	578 770,75	2 176 298,29		1,00	
1702	578 770,87	2 176 297,95		1,00	
1703	578 771,03	2 176 297,27		1,00	
1704	578 771,10	2 176 296,93		1,00	
1705	578 771,16	2 176 296,59		1,00	
1706	578 771,19	2 176 296,25		1,00	
1707	578 771,30	2 176 295,73		1,00	
1708	578 771,34	2 176 295,22		1,00	
1709	578 771,42	2 176 294,88		1,00	
1710	578 771,66	2 176 293,35		1,00	
1711	578 771,70	2 176 293,01		1,00	
1712	578 771,73	2 176 292,66		1,00	
1713	578 771,74	2 176 292,32		1,00	
1714	578 771,74	2 176 291,98		1,00	
1715	578 771,69	2 176 291,55		1,00	
1716	578 771,64	2 176 291,20		1,00	
1717	578 771,52	2 176 290,86		1,00	
1718	578 771,36	2 176 290,53		1,00	
1719	578 770,72	2 176 289,33		1,00	
1720	578 770,56	2 176 289,06		1,00	
1721	578 770,40	2 176 288,76		1,00	
1722	578 770,20	2 176 288,45		1,00	
1723	578 769,66	2 176 287,70		1,00	
1724	578 769,46	2 176 287,44		1,00	
1725	578 769,32	2 176 287,13		1,00	
1726	578 769,18	2 176 286,84		1,00	
1727	578 768,94	2 176 286,39		1,00	
1728	578 768,80	2 176 286,08		1,00	
1729	578 768,68	2 176 285,78		1,00	
1730	578 768,55	2 176 285,43		1,00	
1731	578 768,42	2 176 284,93		1,00	
1732	578 768,38	2 176 284,27		1,00	
1733	578 768,42	2 176 283,58		1,00	
1734	578 768,48	2 176 283,07		1,00	
1735	578 768,64	2 176 282,22		1,00	
1736	578 768,77	2 176 281,88		1,00	
1737	578 768,86	2 176 281,54		1,00	
1738	578 769,17	2 176 280,69		1,00	
1739	578 769,50	2 176 279,94		1,00	
1740	578 769,76	2 176 279,30		1,00	
1741	578 769,88	2 176 279,05		1,00	
1742	578 769,95	2 176 278,79		1,00	
1743	578 770,09	2 176 278,54		1,00	
1744	578 770,20	2 176 278,29	1,00		
1745	578 770,30	2 176 278,04	1,00		
1746	578 770,57	2 176 277,53	1,00		
1747	578 771,15	2 176 276,50	1,00		
1748	578 771,31	2 176 276,27	1,00		
1749	578 771,47	2 176 276,02	1,00		

## Раздел 2

Сведения о местоположении границ объекта					
1	2	3	4	5	6
1750	578 772,66	2 176 274,39	Картометрический метод	1,00	—
1751	578 773,66	2 176 272,84		1,00	
1752	578 774,83	2 176 271,36		1,00	
1753	578 775,01	2 176 271,18		1,00	
1754	578 776,65	2 176 269,72		1,00	
1755	578 776,94	2 176 269,49		1,00	
1756	578 777,57	2 176 269,13		1,00	
1757	578 778,45	2 176 268,69		1,00	
1758	578 778,88	2 176 268,49		1,00	
1759	578 780,19	2 176 268,03		1,00	
1760	578 780,84	2 176 267,84		1,00	
1761	578 781,48	2 176 267,69		1,00	
1762	578 781,92	2 176 267,62		1,00	
1763	578 782,35	2 176 267,57		1,00	
1764	578 782,78	2 176 267,57		1,00	
1765	578 783,20	2 176 267,58		1,00	
1766	578 783,63	2 176 267,62		1,00	
1767	578 784,06	2 176 267,70		1,00	
1768	578 784,48	2 176 267,80		1,00	
1769	578 784,91	2 176 267,94		1,00	
1770	578 785,33	2 176 268,06		1,00	
1771	578 785,75	2 176 268,23		1,00	
1772	578 786,17	2 176 268,38		1,00	
1773	578 786,60	2 176 268,58		1,00	
1774	578 787,02	2 176 268,75		1,00	
1775	578 787,44	2 176 268,89		1,00	
1776	578 788,29	2 176 269,27		1,00	
1777	578 788,71	2 176 269,43		1,00	
1778	578 789,34	2 176 269,71		1,00	
1779	578 791,07	2 176 270,38		1,00	
1780	578 791,33	2 176 270,45		1,00	
1781	578 791,58	2 176 270,55		1,00	
1782	578 791,84	2 176 270,66		1,00	
1783	578 792,09	2 176 270,76		1,00	
1784	578 792,34	2 176 270,88		1,00	
1785	578 792,60	2 176 270,97		1,00	
1786	578 792,85	2 176 271,11		1,00	
1787	578 793,11	2 176 271,18		1,00	
1788	578 793,36	2 176 271,30		1,00	
1789	578 793,78	2 176 271,46		1,00	
1790	578 794,20	2 176 271,61		1,00	
1791	578 794,92	2 176 271,83		1,00	
1792	578 795,26	2 176 271,97		1,00	
1793	578 795,60	2 176 272,05		1,00	
1794	578 795,94	2 176 272,14		1,00	
1795	578 796,89	2 176 272,46		1,00	
1796	578 797,21	2 176 272,58		1,00	
1797	578 798,81	2 176 273,25	1,00		
1798	578 799,75	2 176 273,44	1,00		
1799	578 801,28	2 176 273,88	1,00		
1800	578 801,62	2 176 273,96	1,00		
1801	578 802,13	2 176 274,11	1,00		
1802	578 802,98	2 176 274,25	1,00		
1803	578 803,32	2 176 274,26	1,00		
1804	578 804,60	2 176 274,33	1,00		



## Раздел 2

Сведения о местоположении границ объекта					
1	2	3	4	5	6
1805	578 806,19	2 176 274,28	Картометрический метод	1,00	—
1806	578 806,54	2 176 274,23		1,00	
1807	578 808,30	2 176 274,14		1,00	
1808	578 811,27	2 176 273,70		1,00	
1809	578 812,88	2 176 273,62		1,00	
1810	578 814,93	2 176 273,90		1,00	
1811	578 815,93	2 176 274,11		1,00	
1812	578 816,92	2 176 274,35		1,00	
1813	578 820,38	2 176 275,47		1,00	
1814	578 820,72	2 176 275,65		1,00	
1815	578 821,06	2 176 275,84		1,00	
1816	578 821,39	2 176 276,04		1,00	
1817	578 821,73	2 176 276,27		1,00	
1818	578 822,06	2 176 276,47		1,00	
1819	578 822,75	2 176 277,03		1,00	
1820	578 824,26	2 176 278,46		1,00	
1821	578 825,53	2 176 279,97		1,00	
1822	578 825,84	2 176 280,30		1,00	
1823	578 826,31	2 176 280,90		1,00	
1824	578 826,64	2 176 281,25		1,00	
1825	578 827,22	2 176 281,91		1,00	
1826	578 827,55	2 176 282,27		1,00	
1827	578 827,90	2 176 282,63		1,00	
1828	578 828,62	2 176 283,42		1,00	
1829	578 829,59	2 176 284,42		1,00	
1830	578 829,92	2 176 284,72		1,00	
1831	578 830,15	2 176 284,96		1,00	
1832	578 830,57	2 176 285,28		1,00	
1833	578 830,77	2 176 285,50		1,00	
1834	578 831,19	2 176 285,92		1,00	
1835	578 831,56	2 176 286,22		1,00	
1836	578 832,37	2 176 286,91		1,00	
1837	578 832,60	2 176 287,13		1,00	
1838	578 834,93	2 176 289,04		1,00	
1839	578 835,26	2 176 289,27		1,00	
1840	578 838,50	2 176 292,06		1,00	
1841	578 839,08	2 176 292,62	1,00		
1842	578 840,38	2 176 293,70	1,00		
1843	578 840,71	2 176 293,99	1,00		
1844	578 840,93	2 176 294,16	1,00		
1845	578 842,10	2 176 295,24	1,00		
1846	578 842,32	2 176 295,48	1,00		
1847	578 842,80	2 176 295,89	1,00		
1848	578 843,28	2 176 296,33	1,00		
1849	578 843,55	2 176 296,60	1,00		
1850	578 843,82	2 176 296,85	1,00		
1851	578 844,33	2 176 297,36	1,00		
1852	578 846,10	2 176 298,95	1,00		
1853	578 846,31	2 176 299,15	1,00		
1854	578 846,55	2 176 299,35	1,00		
1855	578 846,91	2 176 299,69	1,00		
1856	578 847,47	2 176 300,15	1,00		
1857	578 847,80	2 176 300,45	1,00		
1858	578 848,11	2 176 300,78	1,00		
1859	578 851,09	2 176 304,15	1,00		

## Раздел 2

Сведения о местоположении границ объекта					
1	2	3	4	5	6
1860	578 851,36	2 176 304,41	Картометрический метод	1,00	—
1861	578 851,92	2 176 305,03		1,00	
1862	578 852,54	2 176 305,68		1,00	
1863	578 852,95	2 176 306,19		1,00	
1864	578 853,19	2 176 306,45		1,00	
1865	578 853,73	2 176 307,09		1,00	
1866	578 853,93	2 176 307,43		1,00	
1867	578 854,26	2 176 307,76		1,00	
1868	578 854,46	2 176 308,02		1,00	
1869	578 854,71	2 176 308,29		1,00	
1870	578 855,12	2 176 308,82		1,00	
1871	578 855,43	2 176 309,17		1,00	
1872	578 855,66	2 176 309,46		1,00	
1873	578 856,07	2 176 309,88		1,00	
1874	578 856,27	2 176 310,17		1,00	
1875	578 856,52	2 176 310,44		1,00	
1876	578 857,47	2 176 311,39		1,00	
1877	578 857,99	2 176 311,88		1,00	
1878	578 858,13	2 176 312,09		1,00	
1879	578 858,55	2 176 312,56		1,00	
1880	578 859,22	2 176 313,14		1,00	
1881	578 859,57	2 176 313,47		1,00	
1882	578 859,96	2 176 313,65		1,00	
1883	578 860,63	2 176 314,15		1,00	
1884	578 860,96	2 176 314,42		1,00	
1885	578 861,63	2 176 314,85		1,00	
1886	578 861,96	2 176 315,08		1,00	
1887	578 862,34	2 176 315,39		1,00	
1888	578 862,84	2 176 315,77		1,00	
1889	578 863,30	2 176 316,15		1,00	
1890	578 863,59	2 176 316,44		1,00	
1891	578 864,09	2 176 316,89		1,00	
1892	578 865,42	2 176 317,97		1,00	
1893	578 865,75	2 176 318,21		1,00	
1894	578 866,08	2 176 318,49		1,00	
1895	578 867,59	2 176 319,63		1,00	
1896	578 867,92	2 176 319,84		1,00	
1897	578 868,25	2 176 320,06		1,00	
1898	578 868,59	2 176 320,34		1,00	
1899	578 869,09	2 176 320,67		1,00	
1900	578 870,10	2 176 321,23		1,00	
1901	578 870,61	2 176 321,46	1,00		
1902	578 870,94	2 176 321,62	1,00		
1903	578 871,28	2 176 321,76	1,00		
1904	578 871,62	2 176 321,91	1,00		
1905	578 871,95	2 176 322,04	1,00		
1906	578 872,42	2 176 322,21	1,00		
1907	578 872,63	2 176 322,35	1,00		
1908	578 872,97	2 176 322,43	1,00		
1909	578 873,31	2 176 322,53	1,00		
1910	578 873,69	2 176 322,65	1,00		
1911	578 874,24	2 176 322,77	1,00		
1912	578 874,58	2 176 322,83	1,00		
1913	578 875,10	2 176 322,89	1,00		
1914	578 875,45	2 176 322,91	1,00		

## Раздел 2

Сведения о местоположении границ объекта					
1	2	3	4	5	6
1915	578 876,13	2 176 322,91	Картометрический метод	1,00	—
1916	578 876,47	2 176 322,85		1,00	
1917	578 876,81	2 176 322,83		1,00	
1918	578 877,16	2 176 322,75		1,00	
1919	578 877,51	2 176 322,68		1,00	
1920	578 877,85	2 176 322,59		1,00	
1921	578 878,18	2 176 322,47		1,00	
1922	578 878,55	2 176 322,38		1,00	
1923	578 879,94	2 176 321,82		1,00	
1924	578 881,75	2 176 320,93		1,00	
1925	578 882,25	2 176 320,62		1,00	
1926	578 882,51	2 176 320,51		1,00	
1927	578 882,78	2 176 320,37		1,00	
1928	578 883,04	2 176 320,27		1,00	
1929	578 883,30	2 176 320,13		1,00	
1930	578 883,73	2 176 319,97		1,00	
1931	578 884,17	2 176 319,73		1,00	
1932	578 884,39	2 176 319,55		1,00	
1933	578 885,71	2 176 318,82		1,00	
1934	578 886,58	2 176 318,40		1,00	
1935	578 886,80	2 176 318,24		1,00	
1936	578 887,59	2 176 317,76		1,00	
1937	578 888,12	2 176 317,46		1,00	
1938	578 888,38	2 176 317,36		1,00	
1939	578 888,64	2 176 317,19		1,00	
1940	578 888,90	2 176 317,05		1,00	
1941	578 889,19	2 176 316,85		1,00	
1942	578 890,78	2 176 315,56		1,00	
1943	578 891,09	2 176 315,27		1,00	
1944	578 893,25	2 176 313,53		1,00	
1945	578 893,67	2 176 313,24		1,00	
1946	578 894,07	2 176 312,98		1,00	
1947	578 894,42	2 176 312,73		1,00	
1948	578 895,43	2 176 312,04		1,00	
1949	578 895,69	2 176 311,95		1,00	
1950	578 897,44	2 176 311,13		1,00	
1951	578 897,94	2 176 310,87		1,00	
1952	578 898,35	2 176 310,63		1,00	
1953	578 898,84	2 176 310,39		1,00	
1954	578 899,56	2 176 309,84		1,00	
1955	578 900,45	2 176 309,23		1,00	
1956	578 900,69	2 176 309,02		1,00	
1957	578 901,19	2 176 308,79		1,00	
1958	578 902,43	2 176 308,17		1,00	
1959	578 903,05	2 176 307,81		1,00	
1960	578 904,37	2 176 306,97		1,00	
1961	578 905,23	2 176 306,39		1,00	
1962	578 906,96	2 176 305,08	1,00		
1963	578 908,19	2 176 304,37	1,00		
1964	578 909,77	2 176 303,67	1,00		
1965	578 910,34	2 176 303,36	1,00		
1966	578 911,38	2 176 302,71	1,00		
1967	578 913,31	2 176 301,26	1,00		
1968	578 915,07	2 176 299,71	1,00		
1969	578 916,80	2 176 298,10	1,00		

## Раздел 2

Сведения о местоположении границ объекта					
1	2	3	4	5	6
1970	578 925,01	2 176 289,88	Картометрический метод	1,00	—
1971	578 926,02	2 176 288,96		1,00	
1972	578 926,72	2 176 288,15		1,00	
1973	578 927,70	2 176 286,63		1,00	
1974	578 928,54	2 176 284,97		1,00	
1975	578 930,20	2 176 281,49		1,00	
1976	578 930,85	2 176 279,77		1,00	
1977	578 932,35	2 176 275,50		1,00	
1978	578 932,85	2 176 273,57		1,00	
1979	578 933,36	2 176 269,42		1,00	
1980	578 933,60	2 176 267,95		1,00	
1981	578 933,94	2 176 266,40		1,00	
1982	578 934,97	2 176 259,58		1,00	
1983	578 935,37	2 176 255,91		1,00	
1984	578 936,43	2 176 250,50		1,00	
1985	578 936,50	2 176 249,91		1,00	
1986	578 936,82	2 176 248,52		1,00	
1987	578 937,15	2 176 246,81		1,00	
1988	578 937,25	2 176 246,40		1,00	
1989	578 937,56	2 176 244,95		1,00	
1990	578 937,95	2 176 243,33		1,00	
1991	578 938,06	2 176 243,05		1,00	
1992	578 938,43	2 176 241,57		1,00	
1993	578 940,49	2 176 235,30		1,00	
1994	578 940,65	2 176 234,88		1,00	
1995	578 941,28	2 176 233,46		1,00	
1996	578 942,51	2 176 230,01		1,00	
1997	578 943,23	2 176 228,26		1,00	
1998	578 944,12	2 176 226,38		1,00	
1999	578 944,32	2 176 226,00		1,00	
2000	578 945,61	2 176 224,65		1,00	
2001	578 947,14	2 176 223,31		1,00	
2002	578 948,90	2 176 221,95		1,00	
2003	578 949,70	2 176 221,36		1,00	
2004	578 950,63	2 176 220,79		1,00	
2005	578 952,08	2 176 219,94		1,00	
2006	578 953,66	2 176 219,09		1,00	
2007	578 956,28	2 176 217,81		1,00	
2008	578 957,48	2 176 217,38		1,00	
2009	578 959,07	2 176 216,88		1,00	
2010	578 960,53	2 176 216,51		1,00	
2011	578 962,13	2 176 216,17		1,00	
2012	578 963,56	2 176 215,95		1,00	
2013	578 965,30	2 176 215,84		1,00	
2014	578 965,79	2 176 215,77		1,00	
2015	578 967,07	2 176 215,75		1,00	
2016	578 968,69	2 176 215,77		1,00	
2017	578 975,00	2 176 216,12	1,00		
2018	578 976,57	2 176 216,27	1,00		
2019	578 978,14	2 176 216,46	1,00		
2020	578 979,56	2 176 216,72	1,00		
2021	578 981,24	2 176 217,09	1,00		
2022	578 984,74	2 176 217,99	1,00		
2023	578 986,29	2 176 218,45	1,00		
2024	578 988,13	2 176 219,25	1,00		

## Раздел 2

Сведения о местоположении границ объекта					
1	2	3	4	5	6
2025	578 989,99	2 176 220,34	Картометрический метод	1,00	—
2026	578 990,47	2 176 220,65		1,00	
2027	578 991,77	2 176 221,76		1,00	
2028	578 992,30	2 176 222,25		1,00	
2029	578 993,38	2 176 222,96		1,00	
2030	578 994,79	2 176 224,07		1,00	
2031	578 995,24	2 176 224,48		1,00	
2032	578 996,49	2 176 225,87		1,00	
2033	578 997,01	2 176 226,48		1,00	
2034	578 998,18	2 176 227,70		1,00	
2035	578 999,27	2 176 228,90		1,00	
2036	579 000,42	2 176 230,47		1,00	
2037	579 001,53	2 176 232,14		1,00	
2038	579 002,77	2 176 233,79		1,00	
2039	579 003,95	2 176 235,47		1,00	
2040	579 005,39	2 176 237,19		1,00	
2041	579 005,82	2 176 237,67		1,00	
2042	579 006,34	2 176 238,16		1,00	
2043	579 006,97	2 176 238,58		1,00	
2044	579 008,57	2 176 239,44		1,00	
2045	579 010,36	2 176 239,97		1,00	
2046	579 010,88	2 176 240,08		1,00	
2047	579 012,23	2 176 240,42		1,00	
2048	579 015,28	2 176 241,62		1,00	
2049	579 016,05	2 176 241,97		1,00	
2050	579 020,11	2 176 244,26		1,00	
2051	579 021,78	2 176 245,30		1,00	
2052	579 023,46	2 176 246,25		1,00	
2053	579 025,10	2 176 247,34		1,00	
2054	579 031,23	2 176 251,91		1,00	
2055	579 034,43	2 176 254,14		1,00	
2056	579 037,44	2 176 256,50		1,00	
2057	579 038,87	2 176 257,70		1,00	
2058	579 044,97	2 176 262,33		1,00	
2059	579 046,45	2 176 263,55		1,00	
2060	579 047,96	2 176 264,70		1,00	
2061	579 051,59	2 176 267,21		1,00	
2062	579 053,40	2 176 268,58		1,00	
2063	579 054,08	2 176 269,04		1,00	
2064	579 056,72	2 176 271,31		1,00	
2065	579 057,39	2 176 271,84		1,00	
2066	579 058,43	2 176 272,76		1,00	
2067	579 061,54	2 176 274,88		1,00	
2068	579 063,15	2 176 275,86		1,00	
2069	579 066,64	2 176 277,80		1,00	
2070	579 067,06	2 176 278,02		1,00	
2071	579 068,40	2 176 278,90		1,00	
2072	579 078,16	2 176 284,45	1,00		
2073	579 081,00	2 176 285,87	1,00		
2074	579 087,18	2 176 289,29	1,00		
2075	579 091,26	2 176 291,74	1,00		
2076	579 092,12	2 176 292,17	1,00		
2077	579 093,82	2 176 293,12	1,00		
2078	579 096,16	2 176 294,29	1,00		
2079	579 097,46	2 176 295,00	1,00		

## Раздел 2

Сведения о местоположении границ объекта					
1	2	3	4	5	6
2080	579 098,27	2 176 295,35	Картометрический метод	1,00	—
2081	579 100,04	2 176 296,31		1,00	
2082	579 103,95	2 176 298,59		1,00	
2083	579 106,43	2 176 300,33		1,00	
2084	579 108,42	2 176 301,66		1,00	
2085	579 109,37	2 176 302,21		1,00	
2086	579 109,97	2 176 302,71		1,00	
2087	579 110,72	2 176 303,20		1,00	
2088	579 114,48	2 176 305,98		1,00	
2089	579 117,60	2 176 308,61		1,00	
2090	579 118,87	2 176 309,76		1,00	
2091	579 122,77	2 176 313,52		1,00	
2092	579 123,56	2 176 314,23		1,00	
2093	579 129,56	2 176 318,71		1,00	
2094	579 130,38	2 176 319,37		1,00	
2095	579 130,95	2 176 319,99		1,00	
2096	579 131,93	2 176 321,11		1,00	
2097	579 132,53	2 176 322,00		1,00	
2098	579 133,55	2 176 323,58		1,00	
2099	579 134,35	2 176 325,15		1,00	
2100	579 135,71	2 176 327,31		1,00	
2101	579 137,07	2 176 329,21		1,00	
2102	579 138,68	2 176 331,21		1,00	
2103	579 139,50	2 176 331,78		1,00	
2104	579 140,09	2 176 332,05		1,00	
2105	579 140,51	2 176 332,06		1,00	
2106	579 140,79	2 176 331,87		1,00	
2107	579 140,82	2 176 331,61		1,00	
2108	579 140,78	2 176 331,17		1,00	
2109	579 140,72	2 176 330,84		1,00	
2110	579 140,53	2 176 330,52		1,00	
2111	579 140,08	2 176 329,89		1,00	
2112	579 139,52	2 176 329,01		1,00	
2113	579 138,76	2 176 327,66		1,00	
2114	579 138,12	2 176 326,59		1,00	
2115	579 137,30	2 176 325,64		1,00	
2116	579 136,35	2 176 324,47		1,00	
2117	579 133,65	2 176 321,41		1,00	
2118	579 133,33	2 176 320,96		1,00	
2119	579 131,99	2 176 318,42		1,00	
2120	579 131,71	2 176 317,76		1,00	
2121	579 131,69	2 176 317,20		1,00	
2122	579 131,72	2 176 316,94		1,00	
2123	579 131,84	2 176 316,34	1,00		
2124	579 132,09	2 176 316,04	1,00		
2125	579 132,67	2 176 315,70	1,00		
2126	579 133,88	2 176 315,31	1,00		
2127	579 134,56	2 176 315,05	1,00		
2128	579 135,71	2 176 314,43	1,00		
2129	579 137,00	2 176 313,68	1,00		
2130	579 138,23	2 176 312,92	1,00		
2131	579 139,27	2 176 312,37	1,00		
2132	579 140,07	2 176 311,87	1,00		
2133	579 140,45	2 176 311,50	1,00		
2134	579 141,13	2 176 310,77	1,00		

## Раздел 2

Сведения о местоположении границ объекта					
1	2	3	4	5	6
2135	579 141,60	2 176 310,08	Картометрический метод	1,00	—
2136	579 142,26	2 176 308,87		1,00	
2137	579 143,40	2 176 306,46		1,00	
2138	579 143,80	2 176 305,51		1,00	
2139	579 144,21	2 176 304,20		1,00	
2140	579 144,38	2 176 303,44		1,00	
2141	579 144,50	2 176 302,58		1,00	
2142	579 144,76	2 176 299,20		1,00	
2143	579 144,64	2 176 294,74		1,00	
2144	579 144,57	2 176 293,73		1,00	
2145	579 144,12	2 176 290,15		1,00	
2146	579 143,95	2 176 288,42		1,00	
2147	579 143,66	2 176 286,73		1,00	
2148	579 143,41	2 176 285,06		1,00	
2149	579 143,02	2 176 284,24		1,00	
2150	579 142,52	2 176 282,71		1,00	
2151	579 142,21	2 176 281,51		1,00	
2152	579 142,08	2 176 280,37		1,00	
2153	579 141,70	2 176 278,45		1,00	
2154	579 141,47	2 176 275,47		1,00	
2155	579 141,52	2 176 275,01		1,00	
2156	579 141,57	2 176 274,35		1,00	
2157	579 141,71	2 176 273,46		1,00	
2158	579 142,00	2 176 272,37		1,00	
2159	579 142,33	2 176 271,32		1,00	
2160	579 142,66	2 176 270,49		1,00	
2161	579 143,01	2 176 269,72		1,00	
2162	579 143,63	2 176 268,58		1,00	
2163	579 144,39	2 176 267,67		1,00	
2164	579 145,10	2 176 266,96		1,00	
2165	579 145,64	2 176 266,59		1,00	
2166	579 147,72	2 176 265,30		1,00	
2167	579 148,35	2 176 265,06		1,00	
2168	579 149,47	2 176 264,57		1,00	
2169	579 150,28	2 176 264,15		1,00	
2170	579 151,93	2 176 263,21		1,00	
2171	579 152,53	2 176 263,06		1,00	
2172	579 156,17	2 176 261,93		1,00	
2173	579 159,81	2 176 261,11		1,00	
2174	579 163,52	2 176 260,67		1,00	
2175	579 166,15	2 176 260,59		1,00	
2176	579 169,13	2 176 260,77	1,00		
2177	579 180,13	2 176 262,46	1,00		
2178	579 180,55	2 176 262,51	1,00		
2179	579 186,88	2 176 262,98	1,00		
2180	579 210,47	2 176 247,53	1,00		
2181	579 212,04	2 176 246,82	1,00		
2182	579 214,71	2 176 245,87	1,00		
2183	579 221,47	2 176 244,07	1,00		
2184	579 223,53	2 176 243,28	1,00		
2185	579 224,22	2 176 242,96	1,00		
2186	579 225,73	2 176 242,32	1,00		
2187	579 227,29	2 176 241,84	1,00		
2188	579 228,90	2 176 241,52	1,00		
2189	579 232,63	2 176 241,21	1,00		

## Раздел 2

Сведения о местоположении границ объекта					
1	2	3	4	5	6
2190	579 233,30	2 176 241,20	Картометрический метод	1,00	—
2191	579 234,38	2 176 241,13		1,00	
2192	579 235,44	2 176 240,95		1,00	
2193	579 235,85	2 176 240,85		1,00	
2194	579 241,82	2 176 239,10		1,00	
2195	579 245,85	2 176 237,58		1,00	
2196	579 246,46	2 176 237,31		1,00	
2197	579 250,38	2 176 235,75		1,00	
2198	579 252,33	2 176 235,14		1,00	
2199	579 253,73	2 176 234,76		1,00	
2200	579 255,17	2 176 234,52		1,00	
2201	579 256,48	2 176 234,44		1,00	
2202	579 262,79	2 176 234,25		1,00	
2203	579 268,14	2 176 233,95		1,00	
2204	579 282,14	2 176 232,00		1,00	
2205	579 287,09	2 176 231,56		1,00	
2206	579 292,05	2 176 231,65		1,00	
2207	579 296,98	2 176 232,25		1,00	
2208	579 303,71	2 176 233,82		1,00	
2209	579 312,61	2 176 236,97		1,00	
2210	579 316,03	2 176 238,46		1,00	
2211	579 321,88	2 176 241,42		1,00	
2212	579 330,60	2 176 246,89		1,00	
2213	579 336,01	2 176 249,75		1,00	
2214	579 336,70	2 176 250,19		1,00	
2215	579 344,07	2 176 255,51		1,00	
2216	579 345,60	2 176 256,54		1,00	
2217	579 347,01	2 176 257,30		1,00	
2218	579 350,20	2 176 258,86		1,00	
2219	579 351,34	2 176 259,35		1,00	
2220	579 352,52	2 176 259,72		1,00	
2221	579 352,78	2 176 259,78		1,00	
2222	579 357,36	2 176 260,72		1,00	
2223	579 360,01	2 176 261,03		1,00	
2224	579 368,38	2 176 261,84		1,00	
2225	579 372,46	2 176 262,48		1,00	
2226	579 376,07	2 176 263,42		1,00	
2227	579 380,03	2 176 264,85		1,00	
2228	579 381,43	2 176 265,52		1,00	
2229	579 382,76	2 176 266,34		1,00	
2230	579 383,22	2 176 266,67		1,00	
2231	579 387,15	2 176 269,82		1,00	
2232	579 388,39	2 176 270,61		1,00	
2233	579 389,71	2 176 271,25		1,00	
2234	579 390,24	2 176 271,47	1,00		
2235	579 391,88	2 176 271,99	1,00		
2236	579 393,55	2 176 272,34	1,00		
2237	579 395,26	2 176 272,52	1,00		
2238	579 396,98	2 176 272,51	1,00		
2239	579 398,68	2 176 272,33	1,00		
2240	579 399,42	2 176 272,19	1,00		
2241	579 402,41	2 176 271,56	1,00		
2242	579 403,19	2 176 271,35	1,00		
2243	579 403,98	2 176 271,22	1,00		
2244	579 404,79	2 176 271,18	1,00		



## Раздел 2

Сведения о местоположении границ объекта					
1	2	3	4	5	6
2245	579 405,59	2 176 271,22	Картометрический метод	1,00	—
2246	579 406,38	2 176 271,34		1,00	
2247	579 407,15	2 176 271,55		1,00	
2248	579 407,40	2 176 271,63		1,00	
2249	579 408,59	2 176 272,06		1,00	
2250	579 409,12	2 176 272,18		1,00	
2251	579 409,67	2 176 272,20		1,00	
2252	579 410,22	2 176 272,09		1,00	
2253	579 410,73	2 176 271,88		1,00	
2254	579 411,50	2 176 271,38		1,00	
2255	579 412,03	2 176 271,11		1,00	
2256	579 416,95	2 176 269,08		1,00	
2257	579 425,02	2 176 264,94		1,00	
2258	579 426,79	2 176 264,19		1,00	
2259	579 434,55	2 176 261,10		1,00	
2260	579 440,91	2 176 258,76		1,00	
2261	579 441,61	2 176 258,48		1,00	
2262	579 442,28	2 176 258,13		1,00	
2263	579 442,91	2 176 257,71		1,00	
2264	579 443,48	2 176 257,23		1,00	
2265	579 444,05	2 176 256,65		1,00	
2266	579 446,00	2 176 254,13		1,00	
2267	579 447,67	2 176 251,43		1,00	
2268	579 448,50	2 176 249,80		1,00	
2269	579 450,66	2 176 246,18		1,00	
2270	579 453,43	2 176 242,22		1,00	
2271	579 457,71	2 176 237,12		1,00	
2272	579 460,78	2 176 234,08		1,00	
2273	579 463,69	2 176 231,74		1,00	
2274	579 477,68	2 176 229,08		1,00	
2275	579 486,57	2 176 228,90		1,00	
2276	579 486,81	2 176 229,11		1,00	
2277	579 488,15	2 176 229,43		1,00	
2278	579 489,51	2 176 229,61		1,00	
2279	579 490,89	2 176 229,64		1,00	
2280	579 491,68	2 176 229,60		1,00	
2281	579 494,12	2 176 229,37		1,00	
2282	579 497,17	2 176 228,67		1,00	
2283	579 505,17	2 176 228,50		1,00	
2284	579 509,15	2 176 229,06		1,00	
2285	579 512,40	2 176 230,03		1,00	
2286	579 513,21	2 176 230,32	1,00		
2287	579 514,42	2 176 230,94	1,00		
2288	579 525,02	2 176 240,70	1,00		
2289	579 527,09	2 176 242,37	1,00		
2290	579 529,31	2 176 243,82	1,00		
2291	579 530,13	2 176 244,28	1,00		
2292	579 535,51	2 176 246,77	1,00		
2293	579 541,12	2 176 248,70	1,00		
2294	579 541,87	2 176 249,02	1,00		
2295	579 543,02	2 176 249,36	1,00		
2296	579 543,74	2 176 249,44	1,00		
2297	579 548,22	2 176 249,77	1,00		
2298	579 552,17	2 176 250,37	1,00		
2299	579 553,28	2 176 250,61	1,00		

## Раздел 2

Сведения о местоположении границ объекта					
1	2	3	4	5	6
2300	579 554,59	2 176 251,06	Картометрический метод	1,00	—
2301	579 555,84	2 176 251,65		1,00	
2302	579 557,04	2 176 252,36		1,00	
2303	579 558,15	2 176 253,19		1,00	
2304	579 561,11	2 176 255,82		1,00	
2305	579 563,05	2 176 257,23		1,00	
2306	579 567,13	2 176 259,87		1,00	
2307	579 574,23	2 176 262,70		1,00	
2308	579 576,37	2 176 263,82		1,00	
2309	579 578,37	2 176 265,15		1,00	
2310	579 578,84	2 176 265,50		1,00	
2311	579 583,96	2 176 271,18		1,00	
2312	579 592,02	2 176 279,59		1,00	
2313	579 593,96	2 176 282,46		1,00	
2314	579 594,44	2 176 283,11		1,00	
2315	579 595,17	2 176 284,17		1,00	
2316	579 598,62	2 176 291,56		1,00	
2317	579 601,48	2 176 300,10		1,00	
2318	579 602,65	2 176 301,92		1,00	
2319	579 604,38	2 176 304,19		1,00	
2320	579 617,18	2 176 317,32		1,00	
2321	579 619,43	2 176 319,46		1,00	
2322	579 620,17	2 176 319,79		1,00	
2323	579 623,06	2 176 320,58		1,00	
2324	579 630,05	2 176 321,95		1,00	
2325	579 632,54	2 176 322,38		1,00	
2326	579 638,07	2 176 324,06		1,00	
2327	579 643,75	2 176 326,03		1,00	
2328	579 650,46	2 176 329,01		1,00	
2329	579 652,15	2 176 329,82		1,00	
2330	579 653,75	2 176 330,79		1,00	
2331	579 655,23	2 176 331,93		1,00	
2332	579 655,98	2 176 332,41		1,00	
2333	579 656,84	2 176 332,60		1,00	
2334	579 663,88	2 176 333,69	1,00		
2335	579 664,30	2 176 333,68	1,00		
2336	579 665,26	2 176 333,58	1,00		
2337	579 666,20	2 176 333,38	1,00		
2338	579 667,11	2 176 333,08	1,00		
2339	579 668,68	2 176 331,69	1,00		
2340	579 670,03	2 176 330,24	1,00		
2341	579 672,27	2 176 329,65	1,00		
2342	579 673,40	2 176 325,95	1,00		
2343	579 678,34	2 176 317,88	1,00		
2344	579 680,28	2 176 314,96	1,00		
2345	579 681,98	2 176 312,61	1,00		
2346	579 687,55	2 176 305,95	1,00		
2347	579 688,01	2 176 305,45	1,00		
2348	579 690,76	2 176 302,88	1,00		
2349	579 693,76	2 176 300,62	1,00		
2350	579 701,63	2 176 297,91	1,00		
2351	579 706,61	2 176 296,66	1,00		
2352	579 710,75	2 176 295,76	1,00		
2353	579 715,74	2 176 295,18	1,00		
2354	579 716,92	2 176 295,13	1,00		

## Раздел 2

Сведения о местоположении границ объекта					
1	2	3	4	5	6
2355	579 719,84	2 176 295,29	Картометрический метод	1,00	—
2356	579 721,08	2 176 295,31		1,00	
2357	579 723,74	2 176 295,57		1,00	
2358	579 726,36	2 176 296,09		1,00	
2359	579 727,01	2 176 296,24		1,00	
2360	579 727,59	2 176 296,57		1,00	
2361	579 728,03	2 176 297,07		1,00	
2362	579 728,30	2 176 297,68		1,00	
2363	579 728,21	2 176 301,13		1,00	
2364	579 728,38	2 176 301,60		1,00	
2365	579 728,74	2 176 302,10		1,00	
2366	579 729,18	2 176 302,19		1,00	
2367	579 729,84	2 176 302,21		1,00	
2368	579 730,50	2 176 302,10		1,00	
2369	579 731,12	2 176 301,85		1,00	
2370	579 731,68	2 176 301,48		1,00	
2371	579 732,49	2 176 300,63		1,00	
2372	579 732,93	2 176 300,33		1,00	
2373	579 733,41	2 176 300,13		1,00	
2374	579 734,19	2 176 300,03		1,00	
2375	579 735,42	2 176 300,09		1,00	
2376	579 739,74	2 176 300,57		1,00	
2377	579 751,50	2 176 302,17		1,00	
2378	579 752,14	2 176 302,34		1,00	
2379	579 756,50	2 176 303,24		1,00	
2380	579 760,93	2 176 303,67		1,00	
2381	579 772,00	2 176 304,08		1,00	
2382	579 773,24	2 176 304,28		1,00	
2383	579 774,45	2 176 304,60		1,00	
2384	579 777,69	2 176 305,86		1,00	
2385	579 780,25	2 176 306,58		1,00	
2386	579 782,86	2 176 307,04		1,00	
2387	579 787,04	2 176 307,19		1,00	
2388	579 795,77	2 176 308,52		1,00	
2389	579 798,54	2 176 308,71		1,00	
2390	579 801,31	2 176 308,62		1,00	
2391	579 805,93	2 176 308,29		1,00	
2392	579 807,14	2 176 308,04		1,00	
2393	579 808,77	2 176 307,84		1,00	
2394	579 813,89	2 176 307,90		1,00	
2395	579 823,45	2 176 307,42	1,00		
2396	579 826,75	2 176 307,13	1,00		
2397	579 828,07	2 176 306,82	1,00		
2398	579 830,97	2 176 306,38	1,00		
2399	579 833,89	2 176 306,23	1,00		
2400	579 837,67	2 176 306,20	1,00		
2401	579 839,42	2 176 306,34	1,00		
2402	579 842,94	2 176 306,78	1,00		
2403	579 843,72	2 176 306,81	1,00		
2404	579 844,91	2 176 306,95	1,00		
2405	579 846,09	2 176 307,21	1,00		
2406	579 847,02	2 176 307,49	1,00		
2407	579 851,30	2 176 309,08	1,00		
2408	579 853,72	2 176 309,89	1,00		
2409	579 870,80	2 176 316,73	1,00		

## Раздел 2

Сведения о местоположении границ объекта					
1	2	3	4	5	6
2410	579 873,78	2 176 317,42	Картометрический метод	1,00	—
2411	579 874,36	2 176 317,53		1,00	
2412	579 874,94	2 176 317,58		1,00	
2413	579 875,52	2 176 317,57		1,00	
2414	579 876,62	2 176 317,52		1,00	
2415	579 887,58	2 176 317,46		1,00	
2416	579 890,73	2 176 317,77		1,00	
2417	579 895,59	2 176 318,77		1,00	
2418	579 897,38	2 176 318,95		1,00	
2419	579 899,18	2 176 318,94		1,00	
2420	579 900,97	2 176 318,75		1,00	
2421	579 903,45	2 176 318,74		1,00	
2422	579 905,64	2 176 318,47		1,00	
2423	579 907,36	2 176 318,43		1,00	
2424	579 908,56	2 176 318,88		1,00	
2425	579 910,04	2 176 319,84		1,00	
2426	579 911,50	2 176 321,52		1,00	
2427	579 911,83	2 176 321,87		1,00	
2428	579 913,41	2 176 321,24		1,00	
2429	579 912,35	2 176 319,17		1,00	
2430	579 915,18	2 176 316,59		1,00	
2431	579 918,04	2 176 314,42		1,00	
2432	579 919,57	2 176 313,09		1,00	
2433	579 922,05	2 176 311,44		1,00	
2434	579 924,85	2 176 310,09		1,00	
2435	579 927,02	2 176 309,29		1,00	
2436	579 929,51	2 176 308,65		1,00	
2437	579 931,72	2 176 307,81		1,00	
2438	579 941,50	2 176 303,57		1,00	
2439	579 944,93	2 176 301,25		1,00	
2440	579 947,25	2 176 299,29		1,00	
2441	579 949,72	2 176 296,23		1,00	
2442	579 951,93	2 176 294,16		1,00	
2443	579 956,24	2 176 291,04		1,00	
2444	579 962,81	2 176 286,57		1,00	
2445	579 968,17	2 176 283,17		1,00	
2446	579 971,90	2 176 280,67		1,00	
2447	579 972,39	2 176 280,30		1,00	
2448	579 973,85	2 176 279,36		1,00	
2449	579 974,64	2 176 278,92		1,00	
2450	579 977,90	2 176 277,38		1,00	
2451	579 978,36	2 176 277,21		1,00	
2452	579 979,25	2 176 276,95		1,00	
2453	579 980,16	2 176 276,79		1,00	
2454	579 981,08	2 176 276,72		1,00	
2455	579 982,01	2 176 276,75		1,00	
2456	579 982,92	2 176 276,88	1,00		
2457	579 984,51	2 176 278,01	1,00		
2458	579 986,62	2 176 279,83	1,00		
2459	579 988,65	2 176 282,44	1,00		
2460	579 997,15	2 176 296,32	1,00		
2461	579 997,39	2 176 296,86	1,00		
2462	579 997,83	2 176 297,98	1,00		
2463	579 998,02	2 176 306,30	1,00		
2464	579 999,63	2 176 317,05	1,00		

## Раздел 2

Сведения о местоположении границ объекта					
1	2	3	4	5	6
2465	580 000,99	2 176 320,95	Картометрический метод	1,00	—
2466	580 002,69	2 176 323,82		1,00	
2467	580 003,60	2 176 325,24		1,00	
2468	580 004,97	2 176 326,58		1,00	
2469	580 007,34	2 176 328,12		1,00	
2470	580 010,51	2 176 329,92		1,00	
2471	580 011,88	2 176 330,60		1,00	
2472	580 014,05	2 176 331,23		1,00	
2473	580 016,07	2 176 331,48		1,00	
2474	580 016,90	2 176 331,67		1,00	
2475	580 020,02	2 176 332,80		1,00	
2476	580 020,47	2 176 332,98		1,00	
2477	580 020,91	2 176 333,20		1,00	
2478	580 021,32	2 176 333,47		1,00	
2479	580 021,70	2 176 333,77		1,00	
2480	580 022,05	2 176 334,12		1,00	
2481	580 022,31	2 176 334,44		1,00	
2482	580 024,17	2 176 336,91		1,00	
2483	580 028,93	2 176 343,98		1,00	
2484	580 033,22	2 176 349,35		1,00	
2485	580 035,59	2 176 352,74		1,00	
2486	580 038,80	2 176 358,16		1,00	
2487	580 044,44	2 176 365,28		1,00	
2488	580 049,23	2 176 369,48		1,00	
2489	580 051,10	2 176 370,85		1,00	
2490	580 053,88	2 176 373,01		1,00	
2491	580 056,26	2 176 374,47		1,00	
2492	580 060,68	2 176 377,94		1,00	
2493	580 063,39	2 176 379,96		1,00	
2494	580 064,28	2 176 380,72		1,00	
2495	580 066,01	2 176 382,10		1,00	
2496	580 067,87	2 176 383,30		1,00	
2497	580 068,87	2 176 383,84		1,00	
2498	580 069,31	2 176 384,11		1,00	
2499	580 069,80	2 176 384,29	1,00		
2500	580 070,32	2 176 384,36	1,00		
2501	580 071,06	2 176 384,27	1,00		
2502	580 072,62	2 176 383,83	1,00		
2503	580 077,73	2 176 382,06	1,00		
2504	580 078,91	2 176 381,56	1,00		
2505	580 080,34	2 176 381,21	1,00		
2506	580 081,71	2 176 380,70	1,00		
2507	580 089,60	2 176 376,78	1,00		
2508	580 092,88	2 176 374,57	1,00		
2509	580 097,38	2 176 370,59	1,00		
2510	580 099,27	2 176 368,64	1,00		
2511	580 099,90	2 176 367,63	1,00		
2512	580 100,42	2 176 366,56	1,00		
2513	580 101,05	2 176 364,80	1,00		
2514	580 101,32	2 176 364,26	1,00		
2515	580 101,64	2 176 363,75	1,00		
2516	580 102,01	2 176 363,27	1,00		
2517	580 103,68	2 176 361,61	1,00		
2518	580 104,27	2 176 361,14	1,00		
2519	580 104,90	2 176 360,72	1,00		

## Раздел 2

Сведения о местоположении границ объекта					
1	2	3	4	5	6
2520	580 105,58	2 176 360,38	Картометрический метод	1,00	—
2521	580 106,28	2 176 360,11		1,00	
2522	580 111,05	2 176 358,66		1,00	
2523	580 111,79	2 176 358,50		1,00	
2524	580 113,19	2 176 357,58		1,00	
2525	580 114,68	2 176 356,82		1,00	
2526	580 115,89	2 176 356,34		1,00	
2527	580 118,62	2 176 355,53		1,00	
2528	580 119,01	2 176 355,44		1,00	
2529	580 119,67	2 176 355,32		1,00	
2530	580 120,34	2 176 355,28		1,00	
2531	580 121,01	2 176 355,31		1,00	
2532	580 121,67	2 176 355,41		1,00	
2533	580 122,32	2 176 355,58		1,00	
2534	580 124,61	2 176 356,47		1,00	
2535	580 125,58	2 176 356,93		1,00	
2536	580 125,85	2 176 357,16		1,00	
2537	580 126,08	2 176 357,44		1,00	
2538	580 126,24	2 176 357,76		1,00	
2539	580 126,33	2 176 358,11		1,00	
2540	580 126,72	2 176 359,02		1,00	
2541	580 127,01	2 176 359,75		1,00	
2542	580 127,22	2 176 360,51		1,00	
2543	580 127,35	2 176 361,20		1,00	
2544	580 129,15	2 176 367,24		1,00	
2545	580 129,49	2 176 368,09		1,00	
2546	580 129,92	2 176 368,89		1,00	
2547	580 130,44	2 176 369,65		1,00	
2548	580 130,68	2 176 370,14		1,00	
2549	580 131,01	2 176 370,67		1,00	
2550	580 131,39	2 176 371,15		1,00	
2551	580 131,82	2 176 371,60		1,00	
2552	580 132,30	2 176 371,99		1,00	
2553	580 132,81	2 176 372,34		1,00	
2554	580 133,18	2 176 372,71		1,00	
2555	580 134,72	2 176 374,10		1,00	
2556	580 138,44	2 176 376,78		1,00	
2557	580 141,09	2 176 378,34		1,00	
2558	580 142,27	2 176 378,91		1,00	
2559	580 143,41	2 176 379,52		1,00	
2560	580 144,49	2 176 380,24		1,00	
2561	580 145,48	2 176 381,07		1,00	
2562	580 146,38	2 176 382,00		1,00	
2563	580 147,29	2 176 383,06		1,00	
2564	580 148,01	2 176 383,73		1,00	
2565	580 148,73	2 176 384,28		1,00	
2566	580 151,06	2 176 385,90		1,00	
2567	580 153,22	2 176 387,76	1,00		
2568	580 153,89	2 176 388,43	1,00		
2569	580 154,89	2 176 389,35	1,00		
2570	580 155,29	2 176 389,66	1,00		
2571	580 156,72	2 176 390,65	1,00		
2572	580 157,89	2 176 391,30	1,00		
2573	580 160,11	2 176 392,46	1,00		
2574	580 162,20	2 176 393,45	1,00		

## Раздел 2

Сведения о местоположении границ объекта					
1	2	3	4	5	6
2575	580 164,39	2 176 394,23	Картометрический метод	1,00	—
2576	580 166,65	2 176 394,77		1,00	
2577	580 172,90	2 176 395,78		1,00	
2578	580 174,59	2 176 396,01		1,00	
2579	580 176,29	2 176 396,07		1,00	
2580	580 177,87	2 176 395,96		1,00	
2581	580 182,05	2 176 395,57		1,00	
2582	580 183,01	2 176 395,55		1,00	
2583	580 183,97	2 176 395,63		1,00	
2584	580 184,91	2 176 395,82		1,00	
2585	580 185,82	2 176 396,09		1,00	
2586	580 186,13	2 176 396,21		1,00	
2587	580 187,35	2 176 396,78		1,00	
2588	580 188,51	2 176 397,47		1,00	
2589	580 189,58	2 176 398,28		1,00	
2590	580 190,57	2 176 399,20		1,00	
2591	580 191,20	2 176 399,90		1,00	
2592	580 192,23	2 176 401,29		1,00	
2593	580 192,49	2 176 401,68		1,00	
2594	580 194,61	2 176 405,32		1,00	
2595	580 194,85	2 176 405,77		1,00	
2596	580 195,47	2 176 406,65		1,00	
2597	580 196,05	2 176 407,21		1,00	
2598	580 197,13	2 176 407,98		1,00	
2599	580 199,63	2 176 410,06		1,00	
2600	580 199,87	2 176 410,34		1,00	
2601	580 200,03	2 176 410,68		1,00	
2602	580 200,08	2 176 411,07		1,00	
2603	580 200,05	2 176 411,36		1,00	
2604	580 199,68	2 176 411,80		1,00	
2605	580 199,34	2 176 411,93		1,00	
2606	580 198,46	2 176 412,10		1,00	
2607	580 198,10	2 176 412,44		1,00	
2608	580 198,08	2 176 412,88		1,00	
2609	580 198,28	2 176 413,26		1,00	
2610	580 201,02	2 176 416,78		1,00	
2611	580 202,00	2 176 418,33		1,00	
2612	580 203,18	2 176 419,88		1,00	
2613	580 204,57	2 176 421,90		1,00	
2614	580 204,95	2 176 422,41		1,00	
2615	580 205,46	2 176 423,02		1,00	
2616	580 206,35	2 176 423,97		1,00	
2617	580 207,22	2 176 424,69		1,00	
2618	580 208,03	2 176 425,27		1,00	
2619	580 210,93	2 176 426,67		1,00	
2620	580 212,06	2 176 427,33		1,00	
2621	580 212,92	2 176 427,95		1,00	
2622	580 213,86	2 176 428,75	1,00		
2623	580 214,60	2 176 429,56	1,00		
2624	580 215,77	2 176 431,27	1,00		
2625	580 216,45	2 176 432,52	1,00		
2626	580 216,89	2 176 433,27	1,00		
2627	580 217,45	2 176 434,06	1,00		
2628	580 218,06	2 176 434,79	1,00		
2629	580 218,65	2 176 435,40	1,00		

## Раздел 2

Сведения о местоположении границ объекта					
1	2	3	4	5	6
2630	580 218,97	2 176 435,65	Картометрический метод	1,00	—
2631	580 219,64	2 176 436,03		1,00	
2632	580 220,07	2 176 436,17		1,00	
2633	580 221,13	2 176 436,73		1,00	
2634	580 223,34	2 176 437,55		1,00	
2635	580 225,00	2 176 438,42		1,00	
2636	580 225,76	2 176 438,96		1,00	
2637	580 226,42	2 176 439,56		1,00	
2638	580 228,43	2 176 441,78		1,00	
2639	580 229,68	2 176 443,10		1,00	
2640	580 231,45	2 176 444,80		1,00	
2641	580 233,27	2 176 446,33		1,00	
2642	580 234,76	2 176 447,40		1,00	
2643	580 237,20	2 176 449,56		1,00	
2644	580 239,49	2 176 451,95		1,00	
2645	580 240,52	2 176 452,92		1,00	
2646	580 241,36	2 176 453,57		1,00	
2647	580 242,96	2 176 455,07		1,00	
2648	580 244,56	2 176 456,63		1,00	
2649	580 247,12	2 176 458,87		1,00	
2650	580 248,07	2 176 459,60		1,00	
2651	580 248,99	2 176 460,16		1,00	
2652	580 249,78	2 176 460,51		1,00	
2653	580 252,12	2 176 461,20		1,00	
2654	580 253,83	2 176 461,55		1,00	
2655	580 255,06	2 176 461,70		1,00	
2656	580 258,77	2 176 461,94		1,00	
2657	580 259,61	2 176 461,91		1,00	
2658	580 261,51	2 176 461,66		1,00	
2659	580 262,65	2 176 461,44		1,00	
2660	580 263,98	2 176 461,05		1,00	
2661	580 265,23	2 176 460,61		1,00	
2662	580 266,67	2 176 460,01		1,00	
2663	580 267,83	2 176 459,26		1,00	
2664	580 268,57	2 176 458,72		1,00	
2665	580 270,22	2 176 457,12		1,00	
2666	580 271,52	2 176 455,59		1,00	
2667	580 274,18	2 176 452,58		1,00	
2668	580 276,17	2 176 450,08		1,00	
2669	580 277,95	2 176 447,41		1,00	
2670	580 278,49	2 176 446,33		1,00	
2671	580 278,96	2 176 445,30		1,00	
2672	580 279,45	2 176 444,01		1,00	
2673	580 279,87	2 176 443,01		1,00	
2674	580 280,20	2 176 442,48		1,00	
2675	580 280,72	2 176 441,97		1,00	
2676	580 281,34	2 176 441,42	1,00		
2677	580 282,52	2 176 440,67	1,00		
2678	580 285,13	2 176 438,81	1,00		
2679	580 287,00	2 176 437,90	1,00		
2680	580 288,25	2 176 437,33	1,00		
2681	580 289,45	2 176 436,97	1,00		
2682	580 290,57	2 176 436,71	1,00		
2683	580 292,51	2 176 436,59	1,00		
2684	580 294,09	2 176 436,66	1,00		



## Раздел 2

Сведения о местоположении границ объекта					
1	2	3	4	5	6
2685	580 295,85	2 176 436,79	Картометрический метод	1,00	—
2686	580 297,57	2 176 437,08		1,00	
2687	580 299,43	2 176 437,63		1,00	
2688	580 300,94	2 176 438,16		1,00	
2689	580 302,53	2 176 438,85		1,00	
2690	580 304,39	2 176 439,86		1,00	
2691	580 306,07	2 176 440,61		1,00	
2692	580 307,47	2 176 441,34		1,00	
2693	580 309,14	2 176 442,32		1,00	
2694	580 309,85	2 176 442,87		1,00	
2695	580 310,50	2 176 443,46		1,00	
2696	580 310,78	2 176 443,79		1,00	
2697	580 311,09	2 176 444,24		1,00	
2698	580 311,41	2 176 444,95		1,00	
2699	580 311,60	2 176 445,55		1,00	
2700	580 311,75	2 176 446,26		1,00	
2701	580 311,85	2 176 447,25		1,00	
2702	580 311,83	2 176 448,39		1,00	
2703	580 311,75	2 176 449,46		1,00	
2704	580 311,29	2 176 452,73		1,00	
2705	580 310,63	2 176 455,31		1,00	
2706	580 310,27	2 176 456,38		1,00	
2707	580 309,20	2 176 459,62		1,00	
2708	580 308,27	2 176 462,76		1,00	
2709	580 307,71	2 176 465,80		1,00	
2710	580 307,31	2 176 468,87		1,00	
2711	580 307,10	2 176 473,13		1,00	
2712	580 307,26	2 176 476,71		1,00	
2713	580 307,38	2 176 477,57		1,00	
2714	580 307,69	2 176 478,63		1,00	
2715	580 308,12	2 176 480,26		1,00	
2716	580 308,52	2 176 481,39		1,00	
2717	580 309,03	2 176 483,01		1,00	
2718	580 309,42	2 176 484,72		1,00	
2719	580 310,43	2 176 488,50		1,00	
2720	580 310,67	2 176 490,00		1,00	
2721	580 310,79	2 176 491,10		1,00	
2722	580 310,92	2 176 493,20		1,00	
2723	580 310,94	2 176 494,78		1,00	
2724	580 311,44	2 176 499,64	1,00		
2725	580 311,74	2 176 500,97	1,00		
2726	580 312,04	2 176 501,97	1,00		
2727	580 312,56	2 176 503,16	1,00		
2728	580 313,13	2 176 504,03	1,00		
2729	580 313,78	2 176 504,82	1,00		
2730	580 314,85	2 176 505,82	1,00		
2731	580 317,05	2 176 507,74	1,00		
2732	580 321,53	2 176 512,04	1,00		
2733	580 322,46	2 176 513,02	1,00		
2734	580 324,06	2 176 514,83	1,00		
2735	580 325,85	2 176 517,04	1,00		
2736	580 326,34	2 176 517,50	1,00		
2737	580 326,79	2 176 517,84	1,00		
2738	580 327,15	2 176 518,08	1,00		
2739	580 328,28	2 176 518,56	1,00		

## Раздел 2

Сведения о местоположении границ объекта					
1	2	3	4	5	6
2740	580 329,29	2 176 518,89	Картометрический метод	1,00	—
2741	580 330,34	2 176 519,11		1,00	
2742	580 331,82	2 176 519,29		1,00	
2743	580 332,25	2 176 519,31		1,00	
2744	580 333,93	2 176 519,15		1,00	
2745	580 335,32	2 176 518,87		1,00	
2746	580 335,84	2 176 518,64		1,00	
2747	580 337,12	2 176 517,74		1,00	
2748	580 337,98	2 176 517,05		1,00	
2749	580 338,52	2 176 516,53		1,00	
2750	580 340,02	2 176 514,98		1,00	
2751	580 341,85	2 176 512,99		1,00	
2752	580 342,93	2 176 511,76		1,00	
2753	580 344,64	2 176 509,49		1,00	
2754	580 345,00	2 176 509,04		1,00	
2755	580 345,53	2 176 508,41		1,00	
2756	580 346,19	2 176 507,57		1,00	
2757	580 346,65	2 176 506,89		1,00	
2758	580 347,05	2 176 506,25		1,00	
2759	580 347,54	2 176 505,42		1,00	
2760	580 347,74	2 176 505,17		1,00	
2761	580 348,06	2 176 504,90		1,00	
2762	580 348,62	2 176 504,49		1,00	
2763	580 349,62	2 176 503,95		1,00	
2764	580 350,34	2 176 503,65		1,00	
2765	580 352,31	2 176 503,07		1,00	
2766	580 353,50	2 176 502,77		1,00	
2767	580 354,92	2 176 502,26		1,00	
2768	580 355,63	2 176 501,95		1,00	
2769	580 356,55	2 176 501,46		1,00	
2770	580 359,09	2 176 500,00		1,00	
2771	580 359,94	2 176 499,39		1,00	
2772	580 360,46	2 176 498,85		1,00	
2773	580 361,70	2 176 497,36		1,00	
2774	580 362,20	2 176 496,53		1,00	
2775	580 362,59	2 176 495,63		1,00	
2776	580 362,82	2 176 494,89		1,00	
2777	580 362,88	2 176 494,37		1,00	
2778	580 362,82	2 176 494,04		1,00	
2779	580 362,62	2 176 493,64		1,00	
2780	580 362,34	2 176 493,28		1,00	
2781	580 361,19	2 176 492,26		1,00	
2782	580 360,67	2 176 491,88		1,00	
2783	580 360,36	2 176 491,39		1,00	
2784	580 360,44	2 176 490,85		1,00	
2785	580 360,71	2 176 490,38		1,00	
2786	580 363,04	2 176 487,69		1,00	
2787	580 364,13	2 176 486,51	1,00		
2788	580 364,57	2 176 485,97	1,00		
2789	580 365,38	2 176 485,04	1,00		
2790	580 365,81	2 176 484,42	1,00		
2791	580 366,44	2 176 483,34	1,00		
2792	580 367,26	2 176 482,07	1,00		
2793	580 368,64	2 176 480,16	1,00		
2794	580 369,53	2 176 479,11	1,00		

## Раздел 2

Сведения о местоположении границ объекта					
1	2	3	4	5	6
2795	580 370,04	2 176 478,57	Картометрический метод	1,00	—
2796	580 371,00	2 176 477,80		1,00	
2797	580 372,15	2 176 476,93		1,00	
2798	580 373,26	2 176 476,29		1,00	
2799	580 373,81	2 176 476,06		1,00	
2800	580 374,89	2 176 475,73		1,00	
2801	580 375,73	2 176 475,58		1,00	
2802	580 376,53	2 176 475,52		1,00	
2803	580 380,29	2 176 475,98		1,00	
2804	580 382,60	2 176 476,44		1,00	
2805	580 383,40	2 176 476,72		1,00	
2806	580 385,39	2 176 477,71		1,00	
2807	580 388,74	2 176 480,13		1,00	
2808	580 389,68	2 176 480,84		1,00	
2809	580 390,61	2 176 481,86		1,00	
2810	580 391,25	2 176 482,76		1,00	
2811	580 391,88	2 176 483,81		1,00	
2812	580 392,41	2 176 484,50		1,00	
2813	580 393,86	2 176 487,51		1,00	
2814	580 393,98	2 176 488,17		1,00	
2815	580 394,65	2 176 490,04		1,00	
2816	580 394,99	2 176 490,57		1,00	
2817	580 397,51	2 176 494,83		1,00	
2818	580 399,44	2 176 499,02		1,00	
2819	580 400,11	2 176 501,20		1,00	
2820	580 401,01	2 176 503,31		1,00	
2821	580 401,41	2 176 504,09		1,00	
2822	580 405,07	2 176 513,18		1,00	
2823	580 406,39	2 176 516,79		1,00	
2824	580 406,98	2 176 518,19		1,00	
2825	580 407,41	2 176 519,66		1,00	
2826	580 407,64	2 176 520,83		1,00	
2827	580 408,94	2 176 524,82		1,00	
2828	580 410,65	2 176 528,66		1,00	
2829	580 412,06	2 176 531,20		1,00	
2830	580 413,58	2 176 533,44		1,00	
2831	580 415,32	2 176 535,50		1,00	
2832	580 417,27	2 176 537,37		1,00	
2833	580 419,40	2 176 539,03		1,00	
2834	580 420,11	2 176 539,51		1,00	
2835	580 421,77	2 176 541,00		1,00	
2836	580 432,56	2 176 547,02		1,00	
2837	580 447,57	2 176 553,33		1,00	
2838	580 450,85	2 176 555,09		1,00	
2839	580 453,54	2 176 556,96		1,00	
2840	580 456,01	2 176 559,09		1,00	
2841	580 457,22	2 176 559,83		1,00	
2842	580 459,47	2 176 561,46		1,00	
2843	580 461,53	2 176 563,31	1,00		
2844	580 463,39	2 176 565,37	1,00		
2845	580 464,64	2 176 566,68	1,00		
2846	580 465,88	2 176 568,59	1,00		
2847	580 467,64	2 176 572,03	1,00		
2848	580 468,23	2 176 573,10	1,00		
2849	580 468,71	2 176 573,75	1,00		

## Раздел 2

Сведения о местоположении границ объекта					
1	2	3	4	5	6
2850	580 469,24	2 176 574,33	Картометрический метод	1,00	—
2851	580 469,84	2 176 574,86		1,00	
2852	580 470,55	2 176 575,52		1,00	
2853	580 471,39	2 176 576,63		1,00	
2854	580 471,98	2 176 577,89		1,00	
2855	580 473,69	2 176 583,01		1,00	
2856	580 474,70	2 176 585,61		1,00	
2857	580 475,90	2 176 587,92		1,00	
2858	580 477,33	2 176 590,10		1,00	
2859	580 477,99	2 176 590,72		1,00	
2860	580 478,61	2 176 591,44		1,00	
2861	580 479,16	2 176 592,22		1,00	
2862	580 479,64	2 176 592,84		1,00	
2863	580 480,25	2 176 593,36		1,00	
2864	580 480,95	2 176 593,74		1,00	
2865	580 481,37	2 176 593,94		1,00	
2866	580 481,75	2 176 594,17		1,00	
2867	580 482,10	2 176 594,44		1,00	
2868	580 482,42	2 176 594,74		1,00	
2869	580 482,69	2 176 595,02		1,00	
2870	580 483,17	2 176 595,41		1,00	
2871	580 483,69	2 176 595,76		1,00	
2872	580 484,23	2 176 596,05		1,00	
2873	580 484,81	2 176 596,28		1,00	
2874	580 485,82	2 176 596,60		1,00	
2875	580 487,56	2 176 596,99		1,00	
2876	580 489,34	2 176 597,20		1,00	
2877	580 491,13	2 176 597,22		1,00	
2878	580 491,60	2 176 597,28		1,00	
2879	580 493,16	2 176 597,37		1,00	
2880	580 494,72	2 176 597,30		1,00	
2881	580 496,26	2 176 597,06		1,00	
2882	580 497,77	2 176 596,66		1,00	
2883	580 499,23	2 176 596,11		1,00	
2884	580 500,57	2 176 595,43		1,00	
2885	580 501,84	2 176 594,60		1,00	
2886	580 505,38	2 176 591,77		1,00	
2887	580 509,75	2 176 588,85		1,00	
2888	580 510,49	2 176 588,50		1,00	
2889	580 511,30	2 176 588,32		1,00	
2890	580 512,13	2 176 588,30	1,00		
2891	580 512,94	2 176 588,46	1,00		
2892	580 514,05	2 176 589,01	1,00		
2893	580 516,83	2 176 590,04	1,00		
2894	580 523,45	2 176 591,86	1,00		
2895	580 525,84	2 176 592,79	1,00		
2896	580 528,12	2 176 593,98	1,00		
2897	580 529,57	2 176 594,65	1,00		
2898	580 531,21	2 176 595,02	1,00		
2899	580 533,03	2 176 595,04	1,00		
2900	580 534,78	2 176 595,11	1,00		
2901	580 536,48	2 176 595,53	1,00		
2902	580 538,05	2 176 596,30	1,00		
2903	580 541,12	2 176 598,38	1,00		
2904	580 544,88	2 176 601,05	1,00		

## Раздел 2

Сведения о местоположении границ объекта					
1	2	3	4	5	6
2905	580 546,34	2 176 601,42	Картометрический метод	1,00	—
2906	580 547,36	2 176 601,81		1,00	
2907	580 548,34	2 176 602,31		1,00	
2908	580 549,26	2 176 602,91		1,00	
2909	580 558,25	2 176 609,79		1,00	
2910	580 560,07	2 176 611,46		1,00	
2911	580 561,32	2 176 612,92		1,00	
2912	580 563,17	2 176 615,65		1,00	
2913	580 564,65	2 176 617,50		1,00	
2914	580 570,48	2 176 623,52		1,00	
2915	580 578,15	2 176 628,08		1,00	
2916	580 578,66	2 176 628,48		1,00	
2917	580 579,13	2 176 629,02		1,00	
2918	580 579,47	2 176 629,65		1,00	
2919	580 579,67	2 176 630,32		1,00	
2920	580 579,83	2 176 632,43		1,00	
2921	580 579,80	2 176 636,59		1,00	
2922	580 580,36	2 176 637,18		1,00	
2923	580 582,05	2 176 639,26		1,00	
2924	580 583,51	2 176 641,50		1,00	
2925	580 584,74	2 176 643,88		1,00	
2926	580 587,24	2 176 648,99		1,00	
2927	580 588,20	2 176 650,54		1,00	
2928	580 589,16	2 176 651,76		1,00	
2929	580 591,14	2 176 653,83		1,00	
2930	580 593,74	2 176 656,08		1,00	
2931	580 596,56	2 176 658,05		1,00	
2932	580 604,75	2 176 660,95		1,00	
2933	580 605,93	2 176 661,18		1,00	
2934	580 607,64	2 176 661,36		1,00	
2935	580 609,35	2 176 661,36		1,00	
2936	580 611,05	2 176 661,18		1,00	
2937	580 614,75	2 176 661,47		1,00	
2938	580 616,29	2 176 661,48		1,00	
2939	580 617,56	2 176 661,45	1,00		
2940	580 619,39	2 176 661,74	1,00		
2941	580 622,00	2 176 662,58	1,00		
2942	580 623,83	2 176 662,97	1,00		
2943	580 628,98	2 176 663,54	1,00		
2944	580 631,95	2 176 664,21	1,00		
2945	580 638,69	2 176 666,01	1,00		
2946	580 642,10	2 176 665,77	1,00		
2947	580 643,25	2 176 665,83	1,00		
2948	580 643,69	2 176 665,90	1,00		
2949	580 644,14	2 176 666,02	1,00		
2950	580 644,56	2 176 666,19	1,00		
2951	580 644,96	2 176 666,40	1,00		
2952	580 645,34	2 176 666,65	1,00		
2953	580 645,69	2 176 666,94	1,00		
2954	580 645,77	2 176 667,18	1,00		
2955	580 644,68	2 176 669,32	1,00		
2956	580 643,84	2 176 672,08	1,00		
2957	580 643,74	2 176 673,40	1,00		
2958	580 643,77	2 176 674,72	1,00		
2959	580 643,91	2 176 675,88	1,00		

## Раздел 2

Сведения о местоположении границ объекта					
1	2	3	4	5	6
2960	580 644,08	2 176 676,31	Картометрический метод	1,00	—
2961	580 644,39	2 176 676,55		1,00	
2962	580 645,14	2 176 675,96		1,00	
2963	580 645,50	2 176 675,44		1,00	
2964	580 645,64	2 176 675,21		1,00	
2965	580 647,79	2 176 672,22		1,00	
2966	580 649,48	2 176 670,14		1,00	
2967	580 650,70	2 176 669,29		1,00	
2968	580 652,13	2 176 669,26		1,00	
2969	580 655,52	2 176 669,42		1,00	
2970	580 660,10	2 176 670,57		1,00	
2971	580 662,88	2 176 671,58		1,00	
2972	580 663,28	2 176 671,84		1,00	
2973	580 662,62	2 176 672,79		1,00	
2974	580 654,76	2 176 681,90		1,00	
2975	580 653,94	2 176 682,71		1,00	
2976	580 653,05	2 176 683,43		1,00	
2977	580 647,93	2 176 687,09		1,00	
2978	580 647,17	2 176 687,73		1,00	
2979	580 646,47	2 176 688,45		1,00	
2980	580 646,20	2 176 688,78		1,00	
2981	580 641,15	2 176 694,07		1,00	
2982	580 638,28	2 176 697,39		1,00	
2983	580 637,49	2 176 698,18		1,00	
2984	580 627,59	2 176 708,80		1,00	
2985	580 627,48	2 176 709,06		1,00	
2986	580 627,85	2 176 709,56		1,00	
2987	580 631,90	2 176 707,76		1,00	
2988	580 632,52	2 176 707,41		1,00	
2989	580 633,11	2 176 707,00		1,00	
2990	580 633,56	2 176 706,60		1,00	
2991	580 637,32	2 176 702,88		1,00	
2992	580 641,05	2 176 698,81		1,00	
2993	580 644,71	2 176 694,54		1,00	
2994	580 649,17	2 176 689,79		1,00	
2995	580 650,70	2 176 688,03		1,00	
2996	580 651,89	2 176 687,00		1,00	
2997	580 652,42	2 176 686,60		1,00	
2998	580 656,81	2 176 683,13		1,00	
2999	580 665,92	2 176 674,82		1,00	
3000	580 668,22	2 176 682,62		1,00	
3001	580 668,58	2 176 683,94	1,00		
3002	580 668,78	2 176 685,05	1,00		
3003	580 669,09	2 176 689,25	1,00		
3004	580 669,10	2 176 690,63	1,00		
3005	580 668,97	2 176 692,63	1,00		
3006	580 668,91	2 176 693,07	1,00		
3007	580 668,48	2 176 697,95	1,00		
3008	580 668,49	2 176 701,49	1,00		
3009	580 668,66	2 176 706,32	1,00		
3010	580 669,16	2 176 714,07	1,00		
3011	580 668,52	2 176 719,72	1,00		
3012	580 668,58	2 176 723,04	1,00		
3013	580 668,90	2 176 728,41	1,00		
3014	580 669,03	2 176 729,54	1,00		

## Раздел 2

Сведения о местоположении границ объекта					
1	2	3	4	5	6
3015	580 669,30	2 176 730,68	Картометрический метод	1,00	—
3016	580 670,21	2 176 733,29		1,00	
3017	580 672,12	2 176 737,60		1,00	
3018	580 672,59	2 176 738,95		1,00	
3019	580 674,21	2 176 743,32		1,00	
3020	580 676,28	2 176 747,49		1,00	
3021	580 676,65	2 176 748,13		1,00	
3022	580 678,08	2 176 750,31		1,00	
3023	580 679,73	2 176 752,32		1,00	
3024	580 680,52	2 176 753,15		1,00	
3025	580 683,02	2 176 755,49		1,00	
3026	580 685,94	2 176 757,88		1,00	
3027	580 686,46	2 176 758,16		1,00	
3028	580 686,82	2 176 758,31		1,00	
3029	580 687,12	2 176 758,38		1,00	
3030	580 687,95	2 176 758,53		1,00	
3031	580 688,34	2 176 758,64		1,00	
3032	580 693,32	2 176 760,39		1,00	
3033	580 699,07	2 176 761,96		1,00	
3034	580 700,37	2 176 762,25		1,00	
3035	580 701,69	2 176 762,42		1,00	
3036	580 702,68	2 176 762,44		1,00	
3037	580 720,70	2 176 761,71		1,00	
3038	580 724,26	2 176 761,82		1,00	
3039	580 728,83	2 176 762,10		1,00	
3040	580 729,69	2 176 762,21		1,00	
3041	580 730,52	2 176 762,41		1,00	
3042	580 731,33	2 176 762,70		1,00	
3043	580 731,62	2 176 762,82		1,00	
3044	580 736,25	2 176 764,89		1,00	
3045	580 738,15	2 176 767,76		1,00	
3046	580 738,78	2 176 769,72		1,00	
3047	580 738,55	2 176 775,47		1,00	
3048	580 738,03	2 176 779,15		1,00	
3049	580 736,77	2 176 784,44		1,00	
3050	580 735,67	2 176 787,54		1,00	
3051	580 734,70	2 176 788,63	1,00		
3052	580 733,44	2 176 790,58	1,00		
3053	580 732,96	2 176 791,69	1,00		
3054	580 732,37	2 176 792,14	1,00		
3055	580 731,62	2 176 793,47	1,00		
3056	580 730,86	2 176 794,33	1,00		
3057	580 729,72	2 176 795,73	1,00		
3058	580 729,23	2 176 796,29	1,00		
3059	580 728,43	2 176 797,01	1,00		
3060	580 727,77	2 176 797,98	1,00		
3061	580 726,87	2 176 798,55	1,00		
3062	580 726,17	2 176 799,17	1,00		
3063	580 725,43	2 176 800,22	1,00		
3064	580 724,98	2 176 800,45	1,00		
3065	580 724,37	2 176 800,26	1,00		
3066	580 724,02	2 176 799,94	1,00		
3067	580 723,53	2 176 799,87	1,00		
3068	580 723,20	2 176 799,67	1,00		
3069	580 722,56	2 176 799,36	1,00		

## Раздел 2

Сведения о местоположении границ объекта					
1	2	3	4	5	6
3070	580 721,98	2 176 799,05	Картометрический метод	1,00	—
3071	580 721,98	2 176 799,52		1,00	
3072	580 724,54	2 176 801,45		1,00	
3073	580 725,65	2 176 802,15		1,00	
3074	580 725,95	2 176 802,52		1,00	
3075	580 726,06	2 176 802,93		1,00	
3076	580 726,13	2 176 803,37		1,00	
3077	580 726,15	2 176 803,81		1,00	
3078	580 726,16	2 176 804,75		1,00	
3079	580 726,40	2 176 807,64		1,00	
3080	580 726,56	2 176 808,26		1,00	
3081	580 726,77	2 176 809,47		1,00	
3082	580 727,02	2 176 811,37		1,00	
3083	580 728,12	2 176 817,22		1,00	
3084	580 728,34	2 176 818,01		1,00	
3085	580 728,68	2 176 818,90		1,00	
3086	580 729,11	2 176 819,75		1,00	
3087	580 729,49	2 176 820,41		1,00	
3088	580 732,85	2 176 825,47		1,00	
3089	580 735,89	2 176 829,18		1,00	
3090	580 736,12	2 176 829,43		1,00	
3091	580 736,33	2 176 829,62		1,00	
3092	580 736,57	2 176 829,79		1,00	
3093	580 736,82	2 176 829,94		1,00	
3094	580 737,09	2 176 830,05		1,00	
3095	580 738,76	2 176 830,69		1,00	
3096	580 739,12	2 176 830,82		1,00	
3097	580 739,60	2 176 830,90		1,00	
3098	580 740,10	2 176 830,88		1,00	
3099	580 740,57	2 176 830,76		1,00	
3100	580 741,65	2 176 830,42		1,00	
3101	580 742,61	2 176 830,24		1,00	
3102	580 743,59	2 176 830,17		1,00	
3103	580 744,05	2 176 830,21		1,00	
3104	580 744,46	2 176 830,34		1,00	
3105	580 744,84	2 176 830,55		1,00	
3106	580 745,16	2 176 830,84		1,00	
3107	580 747,06	2 176 832,75		1,00	
3108	580 747,44	2 176 832,96		1,00	
3109	580 747,69	2 176 833,01		1,00	
3110	580 747,95	2 176 833,01		1,00	
3111	580 748,20	2 176 832,96		1,00	
3112	580 748,50	2 176 832,86		1,00	
3113	580 749,16	2 176 832,57		1,00	
3114	580 749,80	2 176 832,21		1,00	
3115	580 750,40	2 176 831,79		1,00	
3116	580 750,56	2 176 831,55		1,00	
3117	580 750,63	2 176 831,22	1,00		
3118	580 750,54	2 176 830,81	1,00		
3119	580 750,35	2 176 830,43	1,00		
3120	580 750,09	2 176 830,09	1,00		
3121	580 749,34	2 176 829,25	1,00		
3122	580 748,94	2 176 828,71	1,00		
3123	580 748,53	2 176 828,01	1,00		
3124	580 748,26	2 176 827,39	1,00		



## Раздел 2

Сведения о местоположении границ объекта					
1	2	3	4	5	6
3125	580 748,15	2 176 826,99	Картометрический метод	1,00	—
3126	580 748,10	2 176 826,52		1,00	
3127	580 748,15	2 176 826,04		1,00	
3128	580 749,34	2 176 823,62		1,00	
3129	580 749,50	2 176 823,36		1,00	
3130	580 749,69	2 176 823,12		1,00	
3131	580 750,02	2 176 822,80		1,00	
3132	580 750,50	2 176 822,49		1,00	
3133	580 751,04	2 176 822,28		1,00	
3134	580 753,12	2 176 821,86		1,00	
3135	580 754,82	2 176 821,72		1,00	
3136	580 756,52	2 176 821,76		1,00	
3137	580 756,80	2 176 821,81		1,00	
3138	580 757,09	2 176 821,92		1,00	
3139	580 757,35	2 176 822,09		1,00	
3140	580 757,57	2 176 822,31		1,00	
3141	580 760,82	2 176 826,51		1,00	
3142	580 762,06	2 176 827,81		1,00	
3143	580 765,18	2 176 831,60		1,00	
3144	580 768,23	2 176 835,80		1,00	
3145	580 768,69	2 176 836,49		1,00	
3146	580 769,18	2 176 837,63		1,00	
3147	580 770,04	2 176 839,99		1,00	
3148	580 771,39	2 176 842,82		1,00	
3149	580 772,45	2 176 844,53		1,00	
3150	580 773,00	2 176 845,32		1,00	
3151	580 774,54	2 176 847,92		1,00	
3152	580 775,69	2 176 850,32		1,00	
3153	580 777,08	2 176 854,02		1,00	
3154	580 777,41	2 176 855,20		1,00	
3155	580 777,73	2 176 856,94		1,00	
3156	580 777,82	2 176 858,03		1,00	
3157	580 777,84	2 176 859,89		1,00	
3158	580 778,30	2 176 864,41		1,00	
3159	580 778,76	2 176 866,43		1,00	
3160	580 779,43	2 176 868,39		1,00	
3161	580 780,29	2 176 870,27		1,00	
3162	580 783,14	2 176 875,63	1,00		
3163	580 783,94	2 176 877,40	1,00		
3164	580 784,32	2 176 878,56	1,00		
3165	580 784,99	2 176 880,12	1,00		
3166	580 785,55	2 176 881,14	1,00		
3167	580 787,44	2 176 883,78	1,00		
3168	580 788,76	2 176 886,03	1,00		
3169	580 789,54	2 176 887,72	1,00		
3170	580 790,39	2 176 890,05	1,00		
3171	580 790,95	2 176 892,20	1,00		
3172	580 791,14	2 176 893,34	1,00		
3173	580 791,21	2 176 894,55	1,00		
3174	580 791,15	2 176 895,88	1,00		
3175	580 790,68	2 176 898,84	1,00		
3176	580 789,21	2 176 904,38	1,00		
3177	580 787,38	2 176 909,39	1,00		
3178	580 786,83	2 176 911,56	1,00		
3179	580 784,80	2 176 924,12	1,00		

## Раздел 2

Сведения о местоположении границ объекта					
1	2	3	4	5	6
3180	580 784,42	2 176 927,45	Картометрический метод	1,00	—
3181	580 784,25	2 176 928,32		1,00	
3182	580 784,05	2 176 928,93		1,00	
3183	580 783,73	2 176 929,49		1,00	
3184	580 783,44	2 176 929,83		1,00	
3185	580 782,90	2 176 930,27		1,00	
3186	580 782,46	2 176 930,52		1,00	
3187	580 780,54	2 176 931,38		1,00	
3188	580 779,93	2 176 931,72		1,00	
3189	580 779,40	2 176 932,18		1,00	
3190	580 778,93	2 176 932,84		1,00	
3191	580 776,26	2 176 939,05		1,00	
3192	580 775,26	2 176 941,97		1,00	
3193	580 774,27	2 176 945,70		1,00	
3194	580 774,09	2 176 946,77		1,00	
3195	580 774,04	2 176 947,86		1,00	
3196	580 774,09	2 176 948,96		1,00	
3197	580 774,23	2 176 949,90		1,00	
3198	580 775,82	2 176 956,71		1,00	
3199	580 776,69	2 176 959,66		1,00	
3200	580 777,30	2 176 961,98		1,00	
3201	580 778,31	2 176 968,77		1,00	
3202	580 778,96	2 176 970,84		1,00	
3203	580 779,46	2 176 971,78		1,00	
3204	580 780,05	2 176 972,66		1,00	
3205	580 780,74	2 176 973,48		1,00	
3206	580 781,50	2 176 974,21		1,00	
3207	580 781,90	2 176 974,54		1,00	
3208	580 786,21	2 176 977,55		1,00	
3209	580 786,83	2 176 977,90		1,00	
3210	580 787,49	2 176 978,19		1,00	
3211	580 788,17	2 176 978,40		1,00	
3212	580 788,65	2 176 978,50		1,00	
3213	580 789,09	2 176 978,49		1,00	
3214	580 789,48	2 176 978,30		1,00	
3215	580 792,51	2 176 974,96		1,00	
3216	580 792,71	2 176 974,80		1,00	
3217	580 792,93	2 176 974,68		1,00	
3218	580 793,43	2 176 974,60		1,00	
3219	580 793,95	2 176 974,73		1,00	
3220	580 794,22	2 176 974,88		1,00	
3221	580 794,43	2 176 975,06		1,00	
3222	580 796,96	2 176 977,96		1,00	
3223	580 797,84	2 176 979,37		1,00	
3224	580 798,58	2 176 980,88	1,00		
3225	580 799,23	2 176 982,71	1,00		
3226	580 799,77	2 176 985,04	1,00		
3227	580 800,06	2 176 987,41	1,00		
3228	580 800,11	2 176 989,80	1,00		
3229	580 799,00	2 177 008,67	1,00		
3230	580 799,02	2 177 010,67	1,00		
3231	580 799,25	2 177 012,66	1,00		
3232	580 799,67	2 177 014,57	1,00		
3233	580 800,32	2 177 016,69	1,00		
3234	580 801,13	2 177 017,33	1,00		

## Раздел 2

Сведения о местоположении границ объекта					
1	2	3	4	5	6
3235	580 801,66	2 177 017,26	Картометрический метод	1,00	—
3236	580 801,74	2 177 016,95		1,00	
3237	580 801,83	2 177 016,41		1,00	
3238	580 801,86	2 177 016,07		1,00	
3239	580 801,86	2 177 015,33		1,00	
3240	580 801,79	2 177 014,79		1,00	
3241	580 801,25	2 177 011,93		1,00	
3242	580 801,09	2 177 010,71		1,00	
3243	580 801,05	2 177 009,36		1,00	
3244	580 801,22	2 177 007,39		1,00	
3245	580 801,97	2 176 989,10		1,00	
3246	580 801,87	2 176 986,03		1,00	
3247	580 801,64	2 176 984,30		1,00	
3248	580 801,23	2 176 982,67		1,00	
3249	580 800,66	2 176 981,09		1,00	
3250	580 800,22	2 176 980,11		1,00	
3251	580 799,08	2 176 978,02		1,00	
3252	580 796,58	2 176 974,36		1,00	
3253	580 796,34	2 176 973,87		1,00	
3254	580 796,30	2 176 973,46		1,00	
3255	580 796,38	2 176 973,05		1,00	
3256	580 796,66	2 176 972,45		1,00	
3257	580 796,96	2 176 971,93		1,00	
3258	580 797,28	2 176 971,53		1,00	
3259	580 797,76	2 176 971,12		1,00	
3260	580 798,32	2 176 970,82		1,00	
3261	580 800,23	2 176 970,05		1,00	
3262	580 805,69	2 176 967,46		1,00	
3263	580 808,28	2 176 966,00		1,00	
3264	580 822,16	2 176 957,71		1,00	
3265	580 823,83	2 176 956,90		1,00	
3266	580 825,94	2 176 956,12		1,00	
3267	580 828,12	2 176 955,55		1,00	
3268	580 828,68	2 176 955,47		1,00	
3269	580 830,48	2 176 955,07		1,00	
3270	580 831,01	2 176 954,91		1,00	
3271	580 831,80	2 176 954,58		1,00	
3272	580 832,55	2 176 954,17		1,00	
3273	580 833,26	2 176 953,69	1,00		
3274	580 835,50	2 176 952,10	1,00		
3275	580 837,45	2 176 950,64	1,00		
3276	580 839,16	2 176 949,05	1,00		
3277	580 839,60	2 176 948,66	1,00		
3278	580 839,95	2 176 948,41	1,00		
3279	580 840,33	2 176 948,21	1,00		
3280	580 840,73	2 176 948,04	1,00		
3281	580 841,14	2 176 947,92	1,00		
3282	580 841,55	2 176 947,89	1,00		
3283	580 841,94	2 176 947,99	1,00		
3284	580 842,28	2 176 948,20	1,00		
3285	580 842,54	2 176 948,51	1,00		
3286	580 842,68	2 176 948,76	1,00		
3287	580 843,32	2 176 950,10	1,00		
3288	580 843,64	2 176 950,60	1,00		
3289	580 844,02	2 176 951,07	1,00		

## Раздел 2

Сведения о местоположении границ объекта					
1	2	3	4	5	6
3290	580 844,44	2 176 951,50	Картометрический метод	1,00	—
3291	580 844,90	2 176 951,88		1,00	
3292	580 845,40	2 176 952,21		1,00	
3293	580 845,80	2 176 952,44		1,00	
3294	580 846,12	2 176 952,55		1,00	
3295	580 846,50	2 176 952,59		1,00	
3296	580 846,88	2 176 952,51		1,00	
3297	580 847,21	2 176 952,32		1,00	
3298	580 847,46	2 176 952,04		1,00	
3299	580 847,62	2 176 951,69		1,00	
3300	580 847,66	2 176 951,31		1,00	
3301	580 847,58	2 176 950,93		1,00	
3302	580 847,43	2 176 950,62		1,00	
3303	580 847,15	2 176 950,18		1,00	
3304	580 846,82	2 176 949,78		1,00	
3305	580 846,46	2 176 949,41		1,00	
3306	580 845,65	2 176 948,72		1,00	
3307	580 845,42	2 176 948,45		1,00	
3308	580 845,21	2 176 948,16		1,00	
3309	580 845,04	2 176 947,66		1,00	
3310	580 845,06	2 176 947,31		1,00	
3311	580 845,19	2 176 946,98		1,00	
3312	580 845,42	2 176 946,71		1,00	
3313	580 846,04	2 176 946,28		1,00	
3314	580 846,70	2 176 946,00		1,00	
3315	580 847,41	2 176 945,86		1,00	
3316	580 855,20	2 176 945,09		1,00	
3317	580 857,89	2 176 944,66		1,00	
3318	580 862,03	2 176 943,72		1,00	
3319	580 867,75	2 176 941,84		1,00	
3320	580 868,61	2 176 941,67		1,00	
3321	580 869,49	2 176 941,59		1,00	
3322	580 870,37	2 176 941,60		1,00	
3323	580 871,22	2 176 941,67	1,00		
3324	580 875,43	2 176 942,27	1,00		
3325	580 876,10	2 176 942,27	1,00		
3326	580 876,77	2 176 942,21	1,00		
3327	580 877,43	2 176 942,08	1,00		
3328	580 878,07	2 176 941,88	1,00		
3329	580 878,68	2 176 941,61	1,00		
3330	580 879,15	2 176 941,49	1,00		
3331	580 880,90	2 176 941,15	1,00		
3332	580 882,69	2 176 941,01	1,00		
3333	580 883,93	2 176 941,04	1,00		
274	580 820,72	2 177 034,15	1,00		
P.3(3)					
3334	578 899,72	2 179 493,41	Картометрический метод	1,00	—
3335	578 918,70	2 179 508,13		1,00	
3336	578 944,91	2 179 526,10		1,00	
3337	578 934,38	2 179 543,29		1,00	
3338	578 920,84	2 179 559,02		1,00	
3339	578 930,64	2 179 567,19		1,00	
3340	578 920,18	2 179 579,21		1,00	
3341	578 902,21	2 179 597,80		1,00	
3342	578 898,65	2 179 593,27		1,00	

## Раздел 2

Сведения о местоположении границ объекта					
1	2	3	4	5	6
3343	578 890,91	2 179 586,01	Картометрический метод	1,00	—
3344	578 852,40	2 179 555,64		1,00	
3345	578 814,45	2 179 526,34		1,00	
3346	578 762,64	2 179 487,66		1,00	
3347	578 761,33	2 179 485,19		1,00	
3348	578 760,54	2 179 486,39		1,00	
3349	578 748,78	2 179 478,05		1,00	
3350	578 741,63	2 179 492,52		1,00	
3351	578 693,39	2 179 473,62		1,00	
3352	578 649,14	2 179 451,67		1,00	
3353	578 478,32	2 179 368,30		1,00	
3354	578 594,89	2 179 325,11		1,00	
3355	578 734,26	2 179 273,17		1,00	
3356	578 740,21	2 179 287,75		1,00	
3357	578 741,58	2 179 294,39		1,00	
3358	578 749,18	2 179 291,57		1,00	
3359	578 756,20	2 179 289,00		1,00	
3360	578 756,31	2 179 288,95		1,00	
3361	578 760,03	2 179 380,10		1,00	
3362	578 759,27	2 179 383,64		1,00	
3334	578 899,72	2 179 493,41	1,00		
P.3(4)					
3363	579 041,17	2 180 528,94	Картометрический метод	1,00	—
3364	578 974,31	2 180 675,53		1,00	
3365	578 964,72	2 180 669,71		1,00	
3366	578 943,77	2 180 656,95		1,00	
3367	578 844,56	2 180 679,60		1,00	
3368	578 833,05	2 180 674,24		1,00	
3369	578 827,38	2 180 646,21		1,00	
3370	578 788,78	2 180 656,24		1,00	
3371	578 778,76	2 180 641,75		1,00	
3372	578 778,61	2 180 641,53		1,00	
3373	578 774,38	2 180 615,15		1,00	
3374	578 774,13	2 180 611,27		1,00	
3375	578 772,65	2 180 588,86		1,00	
3376	578 772,81	2 180 586,03		1,00	
3377	578 775,71	2 180 586,00		1,00	
3378	578 778,16	2 180 583,89		1,00	
3379	578 779,29	2 180 582,74		1,00	
3380	578 781,57	2 180 581,97		1,00	
3381	578 787,45	2 180 581,92		1,00	
3382	578 789,72	2 180 580,76		1,00	
3383	578 791,42	2 180 579,61		1,00	
3384	578 793,12	2 180 577,89		1,00	
3385	578 793,30	2 180 576,94		1,00	
3386	578 794,04	2 180 574,27		1,00	
3387	578 798,21	2 180 573,29		1,00	
3388	578 801,64	2 180 574,22		1,00	
3389	578 806,95	2 180 573,41		1,00	
3390	578 812,43	2 180 569,95		1,00	
3391	578 812,60	2 180 567,10		1,00	
3392	578 813,89	2 180 562,53		1,00	
3393	578 818,25	2 180 560,98		1,00	
3394	578 821,29	2 180 561,34		1,00	
3395	578 823,21	2 180 563,22	1,00		

## Раздел 2

Сведения о местоположении границ объекта					
1	2	3	4	5	6
3396	578 824,93	2 180 565,30	Картометрический метод	1,00	—
3397	578 827,79	2 180 566,60		1,00	
3398	578 830,07	2 180 566,78		1,00	
3399	578 835,37	2 180 564,46		1,00	
3400	578 846,28	2 180 550,51		1,00	
3401	578 860,98	2 180 535,96		1,00	
3402	578 869,28	2 180 529,06		1,00	
3403	578 884,63	2 180 524,38		1,00	
3404	578 898,48	2 180 522,75		1,00	
3405	578 907,78	2 180 520,78		1,00	
3406	578 915,76	2 180 521,67		1,00	
3407	578 918,98	2 180 521,00		1,00	
3408	578 923,95	2 180 519,01		1,00	
3409	578 931,62	2 180 514,44		1,00	
3410	578 934,05	2 180 513,55		1,00	
3411	578 936,18	2 180 509,92		1,00	
3412	578 940,50	2 180 503,24		1,00	
3413	578 943,33	2 180 500,94		1,00	
3414	578 947,30	2 180 499,20		1,00	
3415	578 952,04	2 180 497,46		1,00	
3416	578 972,10	2 180 487,80		1,00	
3417	578 978,53	2 180 485,47		1,00	
3418	578 982,89	2 180 483,54		1,00	
3419	579 008,21	2 180 467,58		1,00	
3420	579 016,52	2 180 461,44		1,00	
3421	579 023,70	2 180 456,44		1,00	
3422	579 028,05	2 180 453,94		1,00	
3423	579 030,87	2 180 450,50		1,00	
3424	579 047,49	2 180 437,84		1,00	
3425	579 055,62	2 180 433,40		1,00	
3426	579 061,31	2 180 432,03		1,00	
3427	579 069,46	2 180 429,50		1,00	
3428	579 085,79	2 180 426,71		1,00	
3429	579 075,98	2 180 452,61	1,00		
3363	579 041,17	2 180 528,94	1,00		
P.3(5)					
3430	578 178,15	2 179 035,07	Картометрический метод	1,00	—
3431	578 188,53	2 179 045,07		1,00	
3432	578 190,79	2 179 061,02		1,00	
3433	578 178,02	2 179 052,61		1,00	
3434	578 022,51	2 179 005,78		1,00	
3435	578 022,93	2 179 004,25		1,00	
3436	578 023,48	2 179 002,36		1,00	
3437	578 035,10	2 178 962,21		1,00	
3430	578 178,15	2 179 035,07		1,00	
P.3(6)					
3438	578 799,28	2 180 870,77	Картометрический метод	1,00	—
3439	578 799,65	2 180 870,96		1,00	
3440	578 869,59	2 180 895,97		1,00	
3441	578 879,46	2 180 899,62		1,00	
3442	578 779,95	2 181 134,77		1,00	
3443	578 745,33	2 181 217,14		1,00	
3444	578 735,11	2 181 239,51		1,00	
3445	578 666,92	2 181 090,99		1,00	
3446	578 239,42	2 180 924,57		1,00	

## Раздел 2

Сведения о местоположении границ объекта					
1	2	3	4	5	6
3447	578 247,88	2 180 914,61	Картометрический метод	1,00	—
3448	578 269,65	2 180 893,88		1,00	
3449	578 323,43	2 180 831,21		1,00	
3450	578 402,55	2 180 716,36		1,00	
3451	578 417,42	2 180 694,77		1,00	
3452	578 419,29	2 180 692,05		1,00	
3453	578 424,58	2 180 694,87		1,00	
3454	578 422,85	2 180 717,39		1,00	
3455	578 441,41	2 180 721,56		1,00	
3456	578 449,57	2 180 695,64		1,00	
3457	578 449,88	2 180 679,12		1,00	
3458	578 477,93	2 180 679,84		1,00	
3459	578 476,18	2 180 670,33		1,00	
3460	578 474,60	2 180 662,42		1,00	
3461	578 493,50	2 180 583,01		1,00	
3462	578 489,33	2 180 579,87		1,00	
3463	578 487,30	2 180 577,75		1,00	
3464	578 490,16	2 180 575,30		1,00	
3465	578 499,61	2 180 569,15		1,00	
3466	578 506,82	2 180 567,39		1,00	
3467	578 514,02	2 180 565,81		1,00	
3468	578 522,75	2 180 564,41		1,00	
3469	578 535,56	2 180 562,61		1,00	
3470	578 557,50	2 180 563,76		1,00	
3471	578 569,51	2 180 569,56		1,00	
3472	578 579,43	2 180 574,99		1,00	
3473	578 581,91	2 180 576,68		1,00	
3474	578 588,97	2 180 580,99		1,00	
3475	578 599,42	2 180 581,86		1,00	
3476	578 611,39	2 180 582,34		1,00	
3477	578 620,53	2 180 585,50		1,00	
3478	578 624,54	2 180 587,94		1,00	
3479	578 626,64	2 180 589,82		1,00	
3480	578 630,68	2 180 596,24		1,00	
3481	578 633,05	2 180 607,81		1,00	
3482	578 635,01	2 180 614,82		1,00	
3483	578 637,32	2 180 618,60		1,00	
3484	578 640,37	2 180 620,86		1,00	
3485	578 645,32	2 180 622,15		1,00	
3486	578 648,73	2 180 620,79		1,00	
3487	578 651,94	2 180 618,49		1,00	
3488	578 657,05	2 180 616,17		1,00	
3489	578 661,41	2 180 615,38		1,00	
3490	578 666,35	2 180 615,34		1,00	
3491	578 675,27	2 180 614,13		1,00	
3492	578 676,13	2 180 614,59		1,00	
3493	578 685,60	2 180 661,83		1,00	
3494	578 686,25	2 180 664,59	1,00		
3495	578 592,46	2 180 685,52	1,00		
3496	578 603,51	2 180 735,81	1,00		
3497	578 599,45	2 180 750,90	1,00		
3498	578 575,12	2 180 840,74	1,00		
3499	578 570,03	2 180 840,40	1,00		
3500	578 569,20	2 180 852,12	1,00		
3501	578 573,59	2 180 852,28	1,00		

## Раздел 2

Сведения о местоположении границ объекта							
1	2	3	4	5	6		
3502	578 572,59	2 180 868,69	Картометрический метод	1,00	—		
3503	578 580,28	2 180 871,71		1,00			
3504	578 583,74	2 180 872,89		1,00			
3505	578 641,61	2 180 896,41		1,00			
3506	578 641,62	2 180 896,41		1,00			
3507	578 780,39	2 180 864,69		1,00			
3508	578 781,00	2 180 869,10		1,00			
3509	578 781,02	2 180 869,26		1,00			
3510	578 781,72	2 180 869,29		1,00			
3511	578 780,67	2 180 881,53		1,00			
3512	578 797,91	2 180 883,38		1,00			
3438	578 799,28	2 180 870,77		1,00			
P.3(7)							
3513	577 897,59	2 175 731,38		Картометрический метод		1,00	—
3514	577 908,77	2 175 725,78	1,00				
3515	577 907,00	2 175 732,12	1,00				
3516	577 905,97	2 175 736,32	1,00				
3517	577 905,84	2 175 738,96	1,00				
3518	577 907,03	2 175 747,35	1,00				
3519	577 910,61	2 175 751,15	1,00				
3520	577 911,88	2 175 753,14	1,00				
3521	577 911,23	2 175 753,96	1,00				
3522	577 915,20	2 175 757,94	1,00				
3523	577 915,22	2 175 757,92	1,00				
3524	577 915,84	2 175 770,74	1,00				
3525	577 913,03	2 175 784,30	1,00				
3526	577 970,87	2 175 877,51	1,00				
3527	578 011,40	2 175 865,41	1,00				
3528	578 011,21	2 175 865,59	1,00				
3529	578 022,41	2 175 873,47	1,00				
3530	578 040,41	2 175 865,74	1,00				
3531	578 053,31	2 175 862,71	1,00				
3532	578 064,01	2 175 861,35	1,00				
3533	578 070,99	2 175 861,06	1,00				
3534	578 076,55	2 175 861,75	1,00				
3535	578 082,97	2 175 863,10	1,00				
3536	578 088,38	2 175 865,82	1,00				
3537	578 097,02	2 175 871,11	1,00				
3538	578 103,80	2 175 875,97	1,00				
3539	578 106,70	2 175 882,54	1,00				
3540	578 106,47	2 175 902,43	1,00				
3541	578 107,86	2 175 911,13	1,00				
3542	578 108,45	2 175 915,75	1,00				
3543	578 076,70	2 175 942,37	1,00				
3544	578 065,69	2 176 005,85	1,00				
3545	578 073,79	2 176 019,45	1,00				
3546	578 129,60	2 176 010,60	1,00				
3547	578 144,06	2 176 009,45	1,00				
3548	578 156,91	2 176 016,10	1,00				
3549	578 159,21	2 176 017,31	1,00				
3550	578 165,41	2 176 021,63	1,00				
3551	578 167,91	2 176 022,92	1,00				
3552	578 171,15	2 176 024,05	1,00				
3553	578 195,77	2 176 043,06	1,00				
3554	578 227,49	2 176 071,65	1,00				



## Раздел 2

Сведения о местоположении границ объекта					
1	2	3	4	5	6
3555	578 227,11	2 176 073,64	Картометрический метод	1,00	—
3556	578 259,26	2 176 086,34		1,00	
3557	578 331,39	2 176 093,03		1,00	
3558	578 355,38	2 176 109,44		1,00	
3559	578 373,26	2 176 128,18		1,00	
3560	578 378,67	2 176 131,34		1,00	
3561	578 392,69	2 176 135,09		1,00	
3562	578 390,45	2 176 153,62		1,00	
3563	578 384,43	2 176 194,66		1,00	
3564	578 381,34	2 176 215,05		1,00	
3565	578 375,76	2 176 251,71		1,00	
3566	578 385,77	2 176 254,01		1,00	
3567	578 409,55	2 176 235,30		1,00	
3568	578 410,04	2 176 234,89		1,00	
3569	578 443,49	2 176 221,92		1,00	
3570	578 479,46	2 176 204,19		1,00	
3571	578 481,73	2 176 202,51		1,00	
3572	578 495,53	2 176 188,66		1,00	
3573	578 514,07	2 176 173,32		1,00	
3574	578 529,80	2 176 170,29		1,00	
3575	578 583,47	2 176 178,44		1,00	
3576	578 591,48	2 176 183,84		1,00	
3577	578 631,77	2 176 202,11		1,00	
3578	578 641,07	2 176 206,33		1,00	
3579	578 657,63	2 176 214,99		1,00	
3580	578 658,32	2 176 217,52		1,00	
3581	578 658,71	2 176 218,93		1,00	
3582	578 661,64	2 176 222,65		1,00	
3583	578 667,16	2 176 224,91		1,00	
3584	578 684,37	2 176 230,42		1,00	
3585	578 712,77	2 176 237,48		1,00	
3586	578 723,15	2 176 241,03		1,00	
3587	578 770,00	2 176 251,23		1,00	
3588	578 782,51	2 176 230,06		1,00	
3589	578 785,71	2 176 216,46		1,00	
3590	578 794,82	2 176 217,32		1,00	
3591	578 824,52	2 176 219,60	1,00		
3592	578 852,43	2 176 225,24	1,00		
3593	578 859,12	2 176 233,26	1,00		
3594	578 861,82	2 176 235,22	1,00		
3595	578 878,83	2 176 244,77	1,00		
3596	578 882,64	2 176 246,14	1,00		
3597	578 893,01	2 176 252,28	1,00		
3598	578 901,23	2 176 253,66	1,00		
3599	578 910,12	2 176 248,73	1,00		
3600	578 912,38	2 176 244,83	1,00		
3601	578 914,29	2 176 208,14	1,00		
3602	578 925,85	2 176 209,73	1,00		
3603	578 932,82	2 176 208,20	1,00		
3604	578 960,01	2 176 196,81	1,00		
3605	578 995,95	2 176 190,43	1,00		
3606	579 020,79	2 176 185,36	1,00		
3607	579 028,41	2 176 186,16	1,00		
3608	579 029,10	2 176 195,33	1,00		
3609	579 033,74	2 176 250,07	1,00		

## Раздел 2

Сведения о местоположении границ объекта					
1	2	3	4	5	6
3610	579 029,39	2 176 246,51	Картометрический метод	1,00	—
3611	579 027,64	2 176 245,18		1,00	
3612	579 026,88	2 176 244,79		1,00	
3613	579 024,40	2 176 243,11		1,00	
3614	579 021,41	2 176 241,48		1,00	
3615	579 019,85	2 176 240,71		1,00	
3616	579 017,54	2 176 239,77		1,00	
3617	579 017,02	2 176 239,46		1,00	
3618	579 016,41	2 176 238,95		1,00	
3619	579 014,98	2 176 237,94		1,00	
3620	579 014,51	2 176 237,57		1,00	
3621	579 013,50	2 176 236,94		1,00	
3622	579 011,81	2 176 235,81		1,00	
3623	579 008,71	2 176 233,41		1,00	
3624	579 006,09	2 176 231,17		1,00	
3625	579 004,73	2 176 230,09		1,00	
3626	579 003,37	2 176 228,67		1,00	
3627	579 001,92	2 176 227,31		1,00	
3628	579 000,91	2 176 226,27		1,00	
3629	578 997,18	2 176 223,16		1,00	
3630	578 993,06	2 176 219,94		1,00	
3631	578 992,29	2 176 219,19		1,00	
3632	578 991,55	2 176 218,63		1,00	
3633	578 990,76	2 176 218,07		1,00	
3634	578 989,99	2 176 217,34		1,00	
3635	578 989,50	2 176 216,79		1,00	
3636	578 989,03	2 176 216,39		1,00	
3637	578 987,88	2 176 215,80		1,00	
3638	578 987,17	2 176 215,48		1,00	
3639	578 986,62	2 176 215,32		1,00	
3640	578 985,01	2 176 214,90		1,00	
3641	578 983,36	2 176 214,51		1,00	
3642	578 982,61	2 176 214,41		1,00	
3643	578 980,13	2 176 213,84		1,00	
3644	578 978,42	2 176 213,51		1,00	
3645	578 977,84	2 176 213,42		1,00	
3646	578 976,71	2 176 213,18		1,00	
3647	578 976,10	2 176 213,09		1,00	
3648	578 975,03	2 176 213,04		1,00	
3649	578 971,48	2 176 212,68		1,00	
3650	578 970,12	2 176 212,68		1,00	
3651	578 968,77	2 176 212,64		1,00	
3652	578 962,57	2 176 213,20		1,00	
3653	578 959,36	2 176 213,73		1,00	
3654	578 957,68	2 176 214,17	1,00		
3655	578 954,96	2 176 214,95	1,00		
3656	578 954,32	2 176 215,19	1,00		
3657	578 952,36	2 176 216,12	1,00		
3658	578 949,45	2 176 217,77	1,00		
3659	578 947,89	2 176 218,76	1,00		
3660	578 943,30	2 176 221,88	1,00		
3661	578 941,84	2 176 222,95	1,00		
3662	578 941,51	2 176 223,27	1,00		
3663	578 940,78	2 176 223,87	1,00		
3664	578 940,17	2 176 224,50	1,00		

## Раздел 2

Сведения о местоположении границ объекта					
1	2	3	4	5	6
3665	578 939,75	2 176 225,05	Картометрический метод	1,00	—
3666	578 939,04	2 176 226,18		1,00	
3667	578 938,24	2 176 227,79		1,00	
3668	578 937,98	2 176 228,37		1,00	
3669	578 937,49	2 176 229,39		1,00	
3670	578 937,26	2 176 230,13		1,00	
3671	578 936,82	2 176 231,08		1,00	
3672	578 936,10	2 176 232,94		1,00	
3673	578 935,47	2 176 234,79		1,00	
3674	578 935,01	2 176 236,32		1,00	
3675	578 934,36	2 176 238,16		1,00	
3676	578 934,13	2 176 238,67		1,00	
3677	578 933,39	2 176 240,03		1,00	
3678	578 933,22	2 176 240,60		1,00	
3679	578 932,45	2 176 242,35		1,00	
3680	578 931,84	2 176 244,73		1,00	
3681	578 931,70	2 176 245,73		1,00	
3682	578 931,67	2 176 246,37		1,00	
3683	578 931,63	2 176 251,23		1,00	
3684	578 931,37	2 176 254,52		1,00	
3685	578 931,26	2 176 257,80		1,00	
3686	578 931,01	2 176 261,14		1,00	
3687	578 930,85	2 176 266,11		1,00	
3688	578 930,35	2 176 269,57		1,00	
3689	578 930,26	2 176 270,09		1,00	
3690	578 930,07	2 176 271,35		1,00	
3691	578 929,98	2 176 271,82		1,00	
3692	578 929,55	2 176 273,20		1,00	
3693	578 929,13	2 176 275,01		1,00	
3694	578 928,64	2 176 276,82		1,00	
3695	578 928,42	2 176 277,41		1,00	
3696	578 927,93	2 176 278,59		1,00	
3697	578 927,73	2 176 279,20		1,00	
3698	578 927,22	2 176 280,63		1,00	
3699	578 925,61	2 176 283,76		1,00	
3700	578 923,90	2 176 286,86		1,00	
3701	578 923,53	2 176 287,45		1,00	
3702	578 922,75	2 176 288,41	1,00		
3703	578 922,18	2 176 289,15	1,00		
3704	578 921,47	2 176 289,98	1,00		
3705	578 918,39	2 176 293,06	1,00		
3706	578 915,56	2 176 296,14	1,00		
3707	578 914,09	2 176 297,53	1,00		
3708	578 911,88	2 176 299,33	1,00		
3709	578 910,70	2 176 300,21	1,00		
3710	578 905,06	2 176 303,97	1,00		
3711	578 903,30	2 176 305,03	1,00		
3712	578 901,88	2 176 306,02	1,00		
3713	578 900,78	2 176 306,60	1,00		
3714	578 900,13	2 176 306,90	1,00		
3715	578 899,44	2 176 307,14	1,00		
3716	578 898,75	2 176 307,32	1,00		
3717	578 897,98	2 176 307,55	1,00		
3718	578 896,77	2 176 308,06	1,00		
3719	578 894,66	2 176 309,07	1,00		

## Раздел 2

Сведения о местоположении границ объекта					
1	2	3	4	5	6
3720	578 892,76	2 176 310,29	Картометрический метод	1,00	—
3721	578 892,11	2 176 310,66		1,00	
3722	578 891,13	2 176 311,36		1,00	
3723	578 888,99	2 176 312,72		1,00	
3724	578 888,08	2 176 313,24		1,00	
3725	578 886,61	2 176 314,39		1,00	
3726	578 885,77	2 176 314,90		1,00	
3727	578 884,09	2 176 316,15		1,00	
3728	578 882,74	2 176 317,08		1,00	
3729	578 880,38	2 176 318,32		1,00	
3730	578 878,88	2 176 318,96		1,00	
3731	578 878,37	2 176 319,08		1,00	
3732	578 877,81	2 176 319,18		1,00	
3733	578 877,08	2 176 319,20		1,00	
3734	578 876,24	2 176 319,11		1,00	
3735	578 875,42	2 176 318,88		1,00	
3736	578 874,65	2 176 318,55		1,00	
3737	578 873,86	2 176 318,11		1,00	
3738	578 873,21	2 176 317,63		1,00	
3739	578 870,97	2 176 315,74		1,00	
3740	578 870,24	2 176 315,17		1,00	
3741	578 868,62	2 176 313,62		1,00	
3742	578 867,72	2 176 312,70		1,00	
3743	578 863,52	2 176 309,02		1,00	
3744	578 862,93	2 176 308,48		1,00	
3745	578 861,95	2 176 307,79		1,00	
3746	578 860,52	2 176 306,91		1,00	
3747	578 859,46	2 176 306,19		1,00	
3748	578 858,45	2 176 305,76		1,00	
3749	578 857,22	2 176 305,02		1,00	
3750	578 856,41	2 176 304,39		1,00	
3751	578 855,89	2 176 303,93		1,00	
3752	578 854,77	2 176 303,02		1,00	
3753	578 854,12	2 176 302,42		1,00	
3754	578 853,52	2 176 301,51		1,00	
3755	578 853,08	2 176 300,77		1,00	
3756	578 852,29	2 176 299,65		1,00	
3757	578 851,65	2 176 298,80		1,00	
3758	578 850,54	2 176 297,67		1,00	
3759	578 849,56	2 176 296,54		1,00	
3760	578 848,99	2 176 295,95		1,00	
3761	578 847,59	2 176 294,65		1,00	
3762	578 846,09	2 176 293,17		1,00	
3763	578 845,24	2 176 292,44		1,00	
3764	578 844,79	2 176 292,02	1,00		
3765	578 844,12	2 176 291,33	1,00		
3766	578 843,31	2 176 290,27	1,00		
3767	578 841,71	2 176 288,39	1,00		
3768	578 838,71	2 176 285,09	1,00		
3769	578 837,61	2 176 283,68	1,00		
3770	578 836,96	2 176 282,70	1,00		
3771	578 836,37	2 176 281,71	1,00		
3772	578 836,18	2 176 281,27	1,00		
3773	578 836,04	2 176 280,67	1,00		
3774	578 835,82	2 176 279,39	1,00		

## Раздел 2

Сведения о местоположении границ объекта					
1	2	3	4	5	6
3775	578 835,41	2 176 278,05	Картометрический метод	1,00	—
3776	578 834,96	2 176 276,98		1,00	
3777	578 834,58	2 176 276,18		1,00	
3778	578 834,22	2 176 275,79		1,00	
3779	578 833,67	2 176 275,48		1,00	
3780	578 833,17	2 176 275,33		1,00	
3781	578 832,80	2 176 275,34		1,00	
3782	578 832,47	2 176 275,52		1,00	
3783	578 832,03	2 176 275,85		1,00	
3784	578 831,61	2 176 276,04		1,00	
3785	578 831,08	2 176 276,12		1,00	
3786	578 830,65	2 176 276,14		1,00	
3787	578 829,96	2 176 275,93		1,00	
3788	578 829,48	2 176 275,73		1,00	
3789	578 828,83	2 176 275,35		1,00	
3790	578 825,48	2 176 272,37		1,00	
3791	578 824,62	2 176 271,65		1,00	
3792	578 823,71	2 176 271,04		1,00	
3793	578 822,37	2 176 270,40		1,00	
3794	578 819,30	2 176 269,21		1,00	
3795	578 818,49	2 176 269,02		1,00	
3796	578 817,76	2 176 268,91		1,00	
3797	578 816,66	2 176 268,79		1,00	
3798	578 815,64	2 176 268,75		1,00	
3799	578 814,30	2 176 268,86		1,00	
3800	578 811,52	2 176 269,17		1,00	
3801	578 809,34	2 176 269,65		1,00	
3802	578 808,04	2 176 269,97		1,00	
3803	578 806,85	2 176 270,15		1,00	
3804	578 806,04	2 176 270,34		1,00	
3805	578 804,33	2 176 270,48		1,00	
3806	578 802,44	2 176 270,47		1,00	
3807	578 801,62	2 176 270,42		1,00	
3808	578 800,45	2 176 270,38		1,00	
3809	578 799,48	2 176 270,16		1,00	
3810	578 798,67	2 176 269,95		1,00	
3811	578 796,98	2 176 269,16		1,00	
3812	578 794,22	2 176 267,44		1,00	
3813	578 792,24	2 176 266,39		1,00	
3814	578 790,16	2 176 265,51		1,00	
3815	578 788,48	2 176 264,88		1,00	
3816	578 786,98	2 176 264,49	1,00		
3817	578 786,11	2 176 264,29	1,00		
3818	578 784,66	2 176 264,13	1,00		
3819	578 783,93	2 176 264,11	1,00		
3820	578 783,32	2 176 264,11	1,00		
3821	578 782,92	2 176 264,04	1,00		
3822	578 782,56	2 176 263,87	1,00		
3823	578 782,32	2 176 263,67	1,00		
3824	578 782,23	2 176 263,20	1,00		
3825	578 782,22	2 176 262,84	1,00		
3826	578 782,36	2 176 262,15	1,00		
3827	578 782,78	2 176 261,01	1,00		
3828	578 783,26	2 176 260,12	1,00		
3829	578 785,04	2 176 257,58	1,00		

## Раздел 2

Сведения о местоположении границ объекта					
1	2	3	4	5	6
3830	578 787,45	2 176 253,73	Картометрический метод	1,00	—
3831	578 787,61	2 176 253,16		1,00	
3832	578 787,69	2 176 252,42		1,00	
3833	578 787,70	2 176 251,78		1,00	
3834	578 787,53	2 176 251,30		1,00	
3835	578 787,20	2 176 251,01		1,00	
3836	578 786,79	2 176 250,87		1,00	
3837	578 786,32	2 176 250,87		1,00	
3838	578 785,67	2 176 251,05		1,00	
3839	578 785,08	2 176 251,24		1,00	
3840	578 784,33	2 176 251,55		1,00	
3841	578 783,57	2 176 251,96		1,00	
3842	578 783,10	2 176 252,38		1,00	
3843	578 782,40	2 176 253,26		1,00	
3844	578 778,89	2 176 257,93		1,00	
3845	578 776,13	2 176 262,18		1,00	
3846	578 775,07	2 176 263,66		1,00	
3847	578 773,34	2 176 266,29		1,00	
3848	578 773,02	2 176 266,83		1,00	
3849	578 772,32	2 176 267,71		1,00	
3850	578 771,40	2 176 268,80		1,00	
3851	578 770,20	2 176 270,42		1,00	
3852	578 769,48	2 176 271,48		1,00	
3853	578 769,26	2 176 271,99		1,00	
3854	578 769,11	2 176 272,37		1,00	
3855	578 768,93	2 176 273,29		1,00	
3856	578 768,71	2 176 275,20		1,00	
3857	578 768,56	2 176 276,05		1,00	
3858	578 768,35	2 176 276,66		1,00	
3859	578 768,07	2 176 277,01		1,00	
3860	578 767,69	2 176 277,37		1,00	
3861	578 766,76	2 176 277,96		1,00	
3862	578 766,15	2 176 278,11		1,00	
3863	578 765,53	2 176 278,33		1,00	
3864	578 765,01	2 176 278,54		1,00	
3865	578 764,58	2 176 278,80		1,00	
3866	578 764,14	2 176 279,16		1,00	
3867	578 763,78	2 176 279,57		1,00	
3868	578 763,54	2 176 280,10		1,00	
3869	578 763,28	2 176 280,77		1,00	
3870	578 763,16	2 176 281,74		1,00	
3871	578 763,07	2 176 283,16		1,00	
3872	578 763,10	2 176 283,69		1,00	
3873	578 763,40	2 176 284,83		1,00	
3874	578 764,14	2 176 286,42	1,00		
3875	578 764,53	2 176 286,97	1,00		
3876	578 764,81	2 176 287,25	1,00		
3877	578 765,24	2 176 287,61	1,00		
3878	578 766,87	2 176 288,69	1,00		
3879	578 767,22	2 176 288,94	1,00		
3880	578 767,85	2 176 289,79	1,00		
3881	578 767,98	2 176 290,60	1,00		
3882	578 767,94	2 176 291,49	1,00		
3883	578 767,80	2 176 292,23	1,00		
3884	578 767,33	2 176 293,59	1,00		

## Раздел 2

Сведения о местоположении границ объекта					
1	2	3	4	5	6
3885	578 766,97	2 176 295,09	Картометрический метод	1,00	—
3886	578 766,65	2 176 296,12		1,00	
3887	578 766,03	2 176 297,52		1,00	
3888	578 765,44	2 176 299,16		1,00	
3889	578 765,13	2 176 300,27		1,00	
3890	578 764,86	2 176 301,46		1,00	
3891	578 764,90	2 176 302,01		1,00	
3892	578 764,96	2 176 302,45		1,00	
3893	578 765,17	2 176 302,85		1,00	
3894	578 765,74	2 176 303,66		1,00	
3895	578 765,87	2 176 304,07		1,00	
3896	578 765,88	2 176 304,53		1,00	
3897	578 765,86	2 176 304,97		1,00	
3898	578 765,71	2 176 305,86		1,00	
3899	578 765,49	2 176 306,56		1,00	
3900	578 765,33	2 176 306,93		1,00	
3901	578 765,04	2 176 307,32		1,00	
3902	578 764,55	2 176 307,73		1,00	
3903	578 763,91	2 176 308,13		1,00	
3904	578 763,19	2 176 308,36		1,00	
3905	578 762,63	2 176 308,58		1,00	
3906	578 761,75	2 176 308,80		1,00	
3907	578 760,94	2 176 308,78		1,00	
3908	578 760,43	2 176 308,66		1,00	
3909	578 758,71	2 176 308,05		1,00	
3910	578 757,52	2 176 307,70		1,00	
3911	578 756,59	2 176 307,57		1,00	
3912	578 755,60	2 176 307,53		1,00	
3913	578 754,17	2 176 307,76		1,00	
3914	578 753,11	2 176 308,13		1,00	
3915	578 752,21	2 176 308,61		1,00	
3916	578 751,33	2 176 309,00		1,00	
3917	578 750,29	2 176 309,21		1,00	
3918	578 749,66	2 176 309,30		1,00	
3919	578 747,49	2 176 309,20		1,00	
3920	578 746,82	2 176 309,21		1,00	
3921	578 746,06	2 176 309,40		1,00	
3922	578 745,31	2 176 309,66		1,00	
3923	578 744,07	2 176 310,24		1,00	
3924	578 743,14	2 176 310,79	1,00		
3925	578 742,18	2 176 311,42	1,00		
3926	578 741,56	2 176 311,66	1,00		
3927	578 741,12	2 176 311,74	1,00		
3928	578 740,53	2 176 311,77	1,00		
3929	578 739,95	2 176 311,72	1,00		
3930	578 738,89	2 176 311,47	1,00		
3931	578 738,24	2 176 311,34	1,00		
3932	578 737,65	2 176 311,33	1,00		
3933	578 737,04	2 176 311,45	1,00		
3934	578 736,45	2 176 311,52	1,00		
3935	578 735,98	2 176 311,59	1,00		
3936	578 735,27	2 176 311,51	1,00		
3937	578 734,55	2 176 311,29	1,00		
3938	578 732,27	2 176 310,29	1,00		
3939	578 730,70	2 176 309,52	1,00		

## Раздел 2

Сведения о местоположении границ объекта					
1	2	3	4	5	6
3940	578 729,32	2 176 308,73	Картометрический метод	1,00	—
3941	578 727,49	2 176 307,62		1,00	
3942	578 725,10	2 176 306,41		1,00	
3943	578 724,59	2 176 306,20		1,00	
3944	578 723,72	2 176 305,92		1,00	
3945	578 722,45	2 176 305,85		1,00	
3946	578 721,66	2 176 305,93		1,00	
3947	578 720,82	2 176 305,83		1,00	
3948	578 720,18	2 176 305,62		1,00	
3949	578 719,55	2 176 305,25		1,00	
3950	578 718,41	2 176 304,40		1,00	
3951	578 716,90	2 176 302,77		1,00	
3952	578 715,90	2 176 301,59		1,00	
3953	578 715,26	2 176 300,90		1,00	
3954	578 713,47	2 176 299,05		1,00	
3955	578 709,83	2 176 294,96		1,00	
3956	578 709,18	2 176 294,12		1,00	
3957	578 708,83	2 176 293,48		1,00	
3958	578 708,78	2 176 293,20		1,00	
3959	578 708,95	2 176 292,75		1,00	
3960	578 709,31	2 176 292,55		1,00	
3961	578 709,66	2 176 292,39		1,00	
3962	578 710,52	2 176 292,29		1,00	
3963	578 712,16	2 176 292,17		1,00	
3964	578 713,27	2 176 292,05		1,00	
3965	578 713,96	2 176 291,84		1,00	
3966	578 714,43	2 176 291,56		1,00	
3967	578 714,89	2 176 291,23		1,00	
3968	578 715,23	2 176 290,88		1,00	
3969	578 715,73	2 176 290,13		1,00	
3970	578 716,41	2 176 289,44		1,00	
3971	578 716,87	2 176 288,93		1,00	
3972	578 717,38	2 176 288,56		1,00	
3973	578 718,05	2 176 288,14		1,00	
3974	578 718,44	2 176 287,84		1,00	
3975	578 718,89	2 176 287,21		1,00	
3976	578 719,01	2 176 286,95		1,00	
3977	578 718,94	2 176 286,45		1,00	
3978	578 718,75	2 176 286,25		1,00	
3979	578 718,40	2 176 286,18		1,00	
3980	578 717,89	2 176 286,22		1,00	
3981	578 717,15	2 176 286,33		1,00	
3982	578 713,01	2 176 287,41		1,00	
3983	578 709,76	2 176 288,40		1,00	
3984	578 708,51	2 176 288,63	1,00		
3985	578 707,59	2 176 288,65	1,00		
3986	578 706,91	2 176 288,61	1,00		
3987	578 706,04	2 176 288,45	1,00		
3988	578 703,98	2 176 287,56	1,00		
3989	578 702,76	2 176 286,83	1,00		
3990	578 701,76	2 176 286,34	1,00		
3991	578 700,04	2 176 285,39	1,00		
3992	578 698,16	2 176 284,44	1,00		
3993	578 696,87	2 176 283,89	1,00		
3994	578 695,15	2 176 283,22	1,00		



## Раздел 2

Сведения о местоположении границ объекта					
1	2	3	4	5	6
3995	578 693,13	2 176 282,49	Картометрический метод	1,00	—
3996	578 692,10	2 176 282,16		1,00	
3997	578 690,58	2 176 281,63		1,00	
3998	578 686,94	2 176 280,49		1,00	
3999	578 685,98	2 176 280,31		1,00	
4000	578 684,84	2 176 280,15		1,00	
4001	578 683,59	2 176 280,00		1,00	
4002	578 681,23	2 176 279,88		1,00	
4003	578 679,16	2 176 280,00		1,00	
4004	578 677,70	2 176 280,15		1,00	
4005	578 675,66	2 176 280,41		1,00	
4006	578 674,78	2 176 280,59		1,00	
4007	578 673,07	2 176 280,75		1,00	
4008	578 672,10	2 176 280,80		1,00	
4009	578 669,99	2 176 280,96		1,00	
4010	578 666,85	2 176 280,88		1,00	
4011	578 666,01	2 176 280,73		1,00	
4012	578 664,61	2 176 280,40		1,00	
4013	578 663,12	2 176 279,87		1,00	
4014	578 661,66	2 176 279,16		1,00	
4015	578 658,17	2 176 277,66		1,00	
4016	578 654,67	2 176 276,01		1,00	
4017	578 651,81	2 176 274,24		1,00	
4018	578 650,86	2 176 273,55		1,00	
4019	578 649,59	2 176 272,69		1,00	
4020	578 648,42	2 176 271,84		1,00	
4021	578 644,71	2 176 268,12		1,00	
4022	578 642,55	2 176 265,80		1,00	
4023	578 641,02	2 176 264,41		1,00	
4024	578 639,42	2 176 263,09		1,00	
4025	578 637,61	2 176 261,73		1,00	
4026	578 634,74	2 176 259,41		1,00	
4027	578 633,32	2 176 258,37		1,00	
4028	578 632,05	2 176 257,17		1,00	
4029	578 630,96	2 176 255,89		1,00	
4030	578 629,98	2 176 254,63		1,00	
4031	578 629,41	2 176 253,80		1,00	
4032	578 627,03	2 176 250,02		1,00	
4033	578 626,61	2 176 249,13		1,00	
4034	578 625,57	2 176 247,16		1,00	
4035	578 623,74	2 176 244,34		1,00	
4036	578 623,04	2 176 243,41		1,00	
4037	578 620,80	2 176 240,65		1,00	
4038	578 618,98	2 176 238,63		1,00	
4039	578 617,67	2 176 237,33		1,00	
4040	578 616,39	2 176 236,29		1,00	
4041	578 614,64	2 176 235,07		1,00	
4042	578 607,38	2 176 229,38		1,00	
4043	578 605,96	2 176 228,46		1,00	
4044	578 604,75	2 176 227,58	1,00		
4045	578 603,55	2 176 226,65	1,00		
4046	578 596,79	2 176 222,76	1,00		
4047	578 594,82	2 176 221,91	1,00		
4048	578 592,22	2 176 220,72	1,00		
4049	578 590,99	2 176 220,24	1,00		

## Раздел 2

Сведения о местоположении границ объекта					
1	2	3	4	5	6
4050	578 589,06	2 176 219,65	Картометрический метод	1,00	—
4051	578 587,55	2 176 219,28		1,00	
4052	578 585,14	2 176 218,83		1,00	
4053	578 583,56	2 176 218,77		1,00	
4054	578 579,15	2 176 219,17		1,00	
4055	578 576,58	2 176 219,61		1,00	
4056	578 575,31	2 176 220,03		1,00	
4057	578 573,41	2 176 220,70		1,00	
4058	578 570,72	2 176 221,55		1,00	
4059	578 567,39	2 176 222,80		1,00	
4060	578 565,18	2 176 223,47		1,00	
4061	578 563,85	2 176 223,81		1,00	
4062	578 559,70	2 176 224,15		1,00	
4063	578 556,06	2 176 224,10		1,00	
4064	578 554,36	2 176 223,90		1,00	
4065	578 553,23	2 176 223,61		1,00	
4066	578 550,40	2 176 222,73		1,00	
4067	578 548,88	2 176 222,05		1,00	
4068	578 545,42	2 176 220,18		1,00	
4069	578 544,09	2 176 219,19		1,00	
4070	578 542,80	2 176 217,92		1,00	
4071	578 542,62	2 176 217,41		1,00	
4072	578 542,65	2 176 216,87		1,00	
4073	578 543,16	2 176 216,02		1,00	
4074	578 546,12	2 176 212,93		1,00	
4075	578 546,36	2 176 212,23		1,00	
4076	578 546,26	2 176 211,64		1,00	
4077	578 545,78	2 176 211,16		1,00	
4078	578 544,99	2 176 210,86		1,00	
4079	578 543,55	2 176 210,62		1,00	
4080	578 538,13	2 176 210,10		1,00	
4081	578 536,48	2 176 209,66		1,00	
4082	578 535,30	2 176 209,25		1,00	
4083	578 534,43	2 176 208,79		1,00	
4084	578 533,56	2 176 208,13		1,00	
4085	578 533,15	2 176 207,27		1,00	
4086	578 532,97	2 176 206,43		1,00	
4087	578 532,95	2 176 205,27		1,00	
4088	578 533,02	2 176 203,26		1,00	
4089	578 533,30	2 176 200,02		1,00	
4090	578 533,17	2 176 198,39		1,00	
4091	578 533,02	2 176 197,49	1,00		
4092	578 532,68	2 176 196,40	1,00		
4093	578 532,27	2 176 195,82	1,00		
4094	578 531,32	2 176 195,01	1,00		
4095	578 530,02	2 176 194,42	1,00		
4096	578 528,62	2 176 194,04	1,00		
4097	578 527,64	2 176 193,81	1,00		
4098	578 526,12	2 176 193,64	1,00		
4099	578 523,12	2 176 193,55	1,00		
4100	578 521,88	2 176 193,68	1,00		
4101	578 520,48	2 176 194,38	1,00		
4102	578 517,17	2 176 195,34	1,00		
4103	578 514,12	2 176 196,37	1,00		
4104	578 512,97	2 176 196,93	1,00		

## Раздел 2

Сведения о местоположении границ объекта					
1	2	3	4	5	6
4105	578 511,11	2 176 198,10	Картометрический метод	1,00	—
4106	578 508,65	2 176 199,79		1,00	
4107	578 506,21	2 176 201,98		1,00	
4108	578 503,31	2 176 204,83		1,00	
4109	578 499,53	2 176 208,83		1,00	
4110	578 498,67	2 176 210,12		1,00	
4111	578 497,50	2 176 212,03		1,00	
4112	578 496,21	2 176 214,38		1,00	
4113	578 495,16	2 176 216,59		1,00	
4114	578 493,60	2 176 219,55		1,00	
4115	578 492,76	2 176 220,72		1,00	
4116	578 490,95	2 176 223,77		1,00	
4117	578 490,24	2 176 224,65		1,00	
4118	578 487,31	2 176 228,08		1,00	
4119	578 485,92	2 176 229,35		1,00	
4120	578 484,72	2 176 230,04		1,00	
4121	578 483,70	2 176 230,47		1,00	
4122	578 482,45	2 176 230,65		1,00	
4123	578 481,17	2 176 230,80		1,00	
4124	578 479,56	2 176 230,87		1,00	
4125	578 478,90	2 176 230,96		1,00	
4126	578 477,74	2 176 231,37		1,00	
4127	578 477,03	2 176 231,88		1,00	
4128	578 476,78	2 176 232,30		1,00	
4129	578 476,56	2 176 233,51		1,00	
4130	578 476,19	2 176 234,75		1,00	
4131	578 475,56	2 176 235,97		1,00	
4132	578 474,99	2 176 236,72		1,00	
4133	578 473,04	2 176 238,18		1,00	
4134	578 470,89	2 176 239,24		1,00	
4135	578 468,72	2 176 239,97		1,00	
4136	578 465,92	2 176 240,80		1,00	
4137	578 464,15	2 176 241,12		1,00	
4138	578 462,67	2 176 241,20		1,00	
4139	578 458,69	2 176 241,07		1,00	
4140	578 454,20	2 176 240,38		1,00	
4141	578 449,64	2 176 239,91		1,00	
4142	578 446,73	2 176 239,55		1,00	
4143	578 444,66	2 176 239,49		1,00	
4144	578 441,96	2 176 239,64		1,00	
4145	578 439,40	2 176 239,84		1,00	
4146	578 436,91	2 176 240,23	1,00		
4147	578 434,97	2 176 240,84	1,00		
4148	578 431,40	2 176 242,12	1,00		
4149	578 430,16	2 176 242,71	1,00		
4150	578 428,97	2 176 243,44	1,00		
4151	578 427,63	2 176 244,22	1,00		
4152	578 425,38	2 176 245,41	1,00		
4153	578 424,07	2 176 246,30	1,00		
4154	578 419,38	2 176 249,70	1,00		
4155	578 418,20	2 176 250,51	1,00		
4156	578 411,38	2 176 256,16	1,00		
4157	578 407,69	2 176 259,60	1,00		
4158	578 405,98	2 176 261,32	1,00		
4159	578 404,72	2 176 262,39	1,00		

## Раздел 2

Сведения о местоположении границ объекта					
1	2	3	4	5	6
4160	578 402,96	2 176 263,81	Картометрический метод	1,00	—
4161	578 402,00	2 176 264,38		1,00	
4162	578 400,42	2 176 265,66		1,00	
4163	578 398,91	2 176 266,95		1,00	
4164	578 398,24	2 176 267,62		1,00	
4165	578 397,73	2 176 268,31		1,00	
4166	578 396,95	2 176 269,54		1,00	
4167	578 396,04	2 176 270,89		1,00	
4168	578 395,20	2 176 272,58		1,00	
4169	578 394,68	2 176 273,56		1,00	
4170	578 393,80	2 176 274,82		1,00	
4171	578 393,27	2 176 275,52		1,00	
4172	578 392,67	2 176 276,41		1,00	
4173	578 391,96	2 176 277,38		1,00	
4174	578 391,15	2 176 278,25		1,00	
4175	578 389,30	2 176 279,97		1,00	
4176	578 388,73	2 176 280,66		1,00	
4177	578 388,16	2 176 281,59		1,00	
4178	578 387,17	2 176 282,77		1,00	
4179	578 386,46	2 176 283,81		1,00	
4180	578 385,75	2 176 284,76		1,00	
4181	578 384,66	2 176 285,99		1,00	
4182	578 384,43	2 176 286,30		1,00	
4183	578 384,17	2 176 286,75		1,00	
4184	578 384,00	2 176 287,40		1,00	
4185	578 383,64	2 176 289,08		1,00	
4186	578 382,38	2 176 293,70		1,00	
4187	578 381,78	2 176 295,65		1,00	
4188	578 379,71	2 176 301,81		1,00	
4189	578 379,45	2 176 303,05		1,00	
4190	578 378,39	2 176 306,42		1,00	
4191	578 377,81	2 176 308,52		1,00	
4192	578 375,48	2 176 313,96		1,00	
4193	578 374,81	2 176 315,23		1,00	
4194	578 373,12	2 176 320,09		1,00	
4195	578 372,61	2 176 321,88		1,00	
4196	578 372,23	2 176 323,59		1,00	
4197	578 371,44	2 176 328,54		1,00	
4198	578 370,38	2 176 333,98		1,00	
4199	578 370,39	2 176 335,03		1,00	
4200	578 370,79	2 176 338,01		1,00	
4201	578 370,82	2 176 338,86		1,00	
4202	578 371,49	2 176 348,23	1,00		
4203	578 372,74	2 176 357,38	1,00		
4204	578 372,97	2 176 361,18	1,00		
4205	578 373,26	2 176 363,60	1,00		
4206	578 373,51	2 176 366,41	1,00		
4207	578 373,58	2 176 368,39	1,00		
4208	578 373,45	2 176 370,21	1,00		
4209	578 373,19	2 176 372,02	1,00		
4210	578 372,76	2 176 373,72	1,00		
4211	578 371,88	2 176 375,53	1,00		
4212	578 370,98	2 176 377,04	1,00		
4213	578 369,97	2 176 378,22	1,00		
4214	578 367,89	2 176 379,80	1,00		

## Раздел 2

Сведения о местоположении границ объекта					
1	2	3	4	5	6
4215	578 365,93	2 176 381,05	Картометрический метод	1,00	—
4216	578 363,47	2 176 382,48		1,00	
4217	578 362,42	2 176 382,98		1,00	
4218	578 360,87	2 176 383,55		1,00	
4219	578 359,70	2 176 383,74		1,00	
4220	578 357,81	2 176 383,76		1,00	
4221	578 356,30	2 176 383,53		1,00	
4222	578 353,74	2 176 382,83		1,00	
4223	578 351,21	2 176 382,05		1,00	
4224	578 348,49	2 176 381,45		1,00	
4225	578 340,30	2 176 378,60		1,00	
4226	578 338,05	2 176 377,33		1,00	
4227	578 336,52	2 176 376,23		1,00	
4228	578 335,18	2 176 375,14		1,00	
4229	578 332,10	2 176 372,14		1,00	
4230	578 330,77	2 176 370,63		1,00	
4231	578 329,04	2 176 368,33		1,00	
4232	578 328,17	2 176 367,22		1,00	
4233	578 327,13	2 176 365,45		1,00	
4234	578 325,87	2 176 363,01		1,00	
4235	578 325,07	2 176 361,37		1,00	
4236	578 324,35	2 176 359,12		1,00	
4237	578 323,69	2 176 356,31		1,00	
4238	578 322,76	2 176 352,67		1,00	
4239	578 322,25	2 176 350,36		1,00	
4240	578 321,90	2 176 347,79		1,00	
4241	578 321,71	2 176 347,01		1,00	
4242	578 321,31	2 176 345,90		1,00	
4243	578 320,74	2 176 343,91		1,00	
4244	578 320,10	2 176 342,10		1,00	
4245	578 319,32	2 176 340,14		1,00	
4246	578 318,91	2 176 338,76		1,00	
4247	578 318,72	2 176 337,43		1,00	
4248	578 318,70	2 176 336,08		1,00	
4249	578 318,80	2 176 335,17		1,00	
4250	578 318,88	2 176 334,24		1,00	
4251	578 319,39	2 176 332,04		1,00	
4252	578 320,66	2 176 328,38		1,00	
4253	578 321,16	2 176 327,23		1,00	
4254	578 324,86	2 176 321,04		1,00	
4255	578 326,65	2 176 317,62		1,00	
4256	578 327,29	2 176 316,19		1,00	
4257	578 328,28	2 176 314,20	1,00		
4258	578 329,11	2 176 312,38	1,00		
4259	578 330,77	2 176 308,09	1,00		
4260	578 332,74	2 176 301,76	1,00		
4261	578 332,86	2 176 300,37	1,00		
4262	578 333,42	2 176 296,76	1,00		
4263	578 333,69	2 176 294,57	1,00		
4264	578 334,01	2 176 291,26	1,00		
4265	578 334,11	2 176 289,70	1,00		
4266	578 334,19	2 176 287,24	1,00		
4267	578 334,09	2 176 285,91	1,00		
4268	578 333,98	2 176 285,03	1,00		
4269	578 333,97	2 176 283,24	1,00		

## Раздел 2

Сведения о местоположении границ объекта					
1	2	3	4	5	6
4270	578 333,82	2 176 280,36	Картометрический метод	1,00	—
4271	578 333,04	2 176 275,91		1,00	
4272	578 332,57	2 176 274,18		1,00	
4273	578 331,71	2 176 271,48		1,00	
4274	578 329,92	2 176 266,40		1,00	
4275	578 328,63	2 176 262,42		1,00	
4276	578 328,27	2 176 261,11		1,00	
4277	578 327,61	2 176 259,01		1,00	
4278	578 327,48	2 176 258,05		1,00	
4279	578 327,02	2 176 256,43		1,00	
4280	578 326,56	2 176 254,42		1,00	
4281	578 326,40	2 176 253,17		1,00	
4282	578 325,36	2 176 249,47		1,00	
4283	578 325,05	2 176 248,25		1,00	
4284	578 324,25	2 176 245,71		1,00	
4285	578 323,06	2 176 241,34		1,00	
4286	578 322,70	2 176 239,87		1,00	
4287	578 322,46	2 176 238,55		1,00	
4288	578 321,71	2 176 235,55		1,00	
4289	578 321,37	2 176 233,53		1,00	
4290	578 320,73	2 176 230,90		1,00	
4291	578 320,52	2 176 229,43		1,00	
4292	578 320,31	2 176 226,26		1,00	
4293	578 320,23	2 176 223,76		1,00	
4294	578 320,30	2 176 221,89		1,00	
4295	578 320,74	2 176 217,76		1,00	
4296	578 321,25	2 176 215,15		1,00	
4297	578 321,57	2 176 213,81		1,00	
4298	578 322,20	2 176 211,77		1,00	
4299	578 322,55	2 176 210,71		1,00	
4300	578 323,04	2 176 209,53		1,00	
4301	578 324,82	2 176 205,81		1,00	
4302	578 326,86	2 176 202,40		1,00	
4303	578 328,11	2 176 200,41		1,00	
4304	578 329,51	2 176 198,39		1,00	
4305	578 330,17	2 176 197,51		1,00	
4306	578 330,90	2 176 196,63		1,00	
4307	578 332,25	2 176 195,12		1,00	
4308	578 333,73	2 176 193,30		1,00	
4309	578 334,48	2 176 192,45		1,00	
4310	578 335,62	2 176 191,24		1,00	
4311	578 336,26	2 176 190,67		1,00	
4312	578 336,84	2 176 189,93		1,00	
4313	578 341,60	2 176 185,82	1,00		
4314	578 342,47	2 176 184,88	1,00		
4315	578 343,32	2 176 183,71	1,00		
4316	578 343,45	2 176 183,46	1,00		
4317	578 343,83	2 176 182,23	1,00		
4318	578 344,32	2 176 179,99	1,00		
4319	578 344,56	2 176 178,39	1,00		
4320	578 345,06	2 176 175,70	1,00		
4321	578 345,34	2 176 173,24	1,00		
4322	578 345,42	2 176 171,81	1,00		
4323	578 345,42	2 176 170,67	1,00		
4324	578 345,32	2 176 169,84	1,00		

## Раздел 2

Сведения о местоположении границ объекта					
1	2	3	4	5	6
4325	578 344,92	2 176 168,55	Картометрический метод	1,00	—
4326	578 344,34	2 176 167,00		1,00	
4327	578 343,58	2 176 165,32		1,00	
4328	578 342,89	2 176 163,96		1,00	
4329	578 341,78	2 176 161,98		1,00	
4330	578 340,43	2 176 159,84		1,00	
4331	578 339,66	2 176 158,74		1,00	
4332	578 338,41	2 176 157,34		1,00	
4333	578 336,84	2 176 155,82		1,00	
4334	578 335,02	2 176 154,29		1,00	
4335	578 333,35	2 176 153,18		1,00	
4336	578 331,32	2 176 152,04		1,00	
4337	578 330,01	2 176 151,50		1,00	
4338	578 328,58	2 176 151,03		1,00	
4339	578 327,22	2 176 150,55		1,00	
4340	578 325,01	2 176 150,07		1,00	
4341	578 320,98	2 176 149,10		1,00	
4342	578 319,42	2 176 148,82		1,00	
4343	578 317,17	2 176 148,53		1,00	
4344	578 312,71	2 176 148,31		1,00	
4345	578 311,38	2 176 148,39		1,00	
4346	578 309,09	2 176 148,63		1,00	
4347	578 306,28	2 176 148,63		1,00	
4348	578 300,00	2 176 147,70		1,00	
4349	578 297,60	2 176 147,45		1,00	
4350	578 293,46	2 176 146,86		1,00	
4351	578 291,46	2 176 146,64		1,00	
4352	578 289,38	2 176 146,37		1,00	
4353	578 285,51	2 176 145,64		1,00	
4354	578 283,90	2 176 145,28		1,00	
4355	578 282,11	2 176 145,01		1,00	
4356	578 280,85	2 176 144,87		1,00	
4357	578 275,65	2 176 144,53		1,00	
4358	578 275,14	2 176 144,34		1,00	
4359	578 274,74	2 176 144,41		1,00	
4360	578 271,64	2 176 144,07		1,00	
4361	578 269,33	2 176 143,77		1,00	
4362	578 263,87	2 176 143,26		1,00	
4363	578 261,81	2 176 142,96		1,00	
4364	578 259,87	2 176 142,73		1,00	
4365	578 252,53	2 176 141,46		1,00	
4366	578 250,54	2 176 141,04		1,00	
4367	578 246,97	2 176 140,09		1,00	
4368	578 245,23	2 176 139,53	1,00		
4369	578 243,57	2 176 138,94	1,00		
4370	578 242,83	2 176 138,57	1,00		
4371	578 241,77	2 176 137,94	1,00		
4372	578 239,51	2 176 136,82	1,00		
4373	578 238,08	2 176 136,27	1,00		
4374	578 237,17	2 176 135,85	1,00		
4375	578 235,11	2 176 135,04	1,00		
4376	578 229,94	2 176 132,53	1,00		
4377	578 227,81	2 176 131,26	1,00		
4378	578 226,25	2 176 130,45	1,00		
4379	578 209,36	2 176 121,19	1,00		

## Раздел 2

Сведения о местоположении границ объекта					
1	2	3	4	5	6
4380	578 207,20	2 176 120,19	Картометрический метод	1,00	—
4381	578 205,47	2 176 119,45		1,00	
4382	578 202,15	2 176 117,91		1,00	
4383	578 198,88	2 176 116,24		1,00	
4384	578 197,62	2 176 115,72		1,00	
4385	578 195,93	2 176 115,09		1,00	
4386	578 193,02	2 176 113,78		1,00	
4387	578 191,84	2 176 113,16		1,00	
4388	578 190,71	2 176 112,21		1,00	
4389	578 189,94	2 176 111,39		1,00	
4390	578 189,35	2 176 110,70		1,00	
4391	578 188,81	2 176 109,68		1,00	
4392	578 188,30	2 176 108,32		1,00	
4393	578 188,09	2 176 107,58		1,00	
4394	578 187,45	2 176 104,57		1,00	
4395	578 187,34	2 176 103,16		1,00	
4396	578 187,40	2 176 101,09		1,00	
4397	578 187,61	2 176 099,48		1,00	
4398	578 187,80	2 176 098,24		1,00	
4399	578 188,19	2 176 096,39		1,00	
4400	578 188,68	2 176 094,95		1,00	
4401	578 189,21	2 176 093,71		1,00	
4402	578 189,81	2 176 092,17		1,00	
4403	578 190,49	2 176 090,92		1,00	
4404	578 193,71	2 176 085,39		1,00	
4405	578 194,50	2 176 084,33		1,00	
4406	578 195,64	2 176 083,09		1,00	
4407	578 196,33	2 176 082,28		1,00	
4408	578 197,00	2 176 081,42		1,00	
4409	578 197,92	2 176 080,17		1,00	
4410	578 198,65	2 176 078,90		1,00	
4411	578 199,07	2 176 077,64		1,00	
4412	578 199,26	2 176 076,10		1,00	
4413	578 199,32	2 176 074,89		1,00	
4414	578 199,22	2 176 073,74		1,00	
4415	578 198,86	2 176 072,12		1,00	
4416	578 198,50	2 176 070,98		1,00	
4417	578 197,35	2 176 069,15		1,00	
4418	578 195,14	2 176 066,96		1,00	
4419	578 194,31	2 176 066,31		1,00	
4420	578 192,47	2 176 065,34		1,00	
4421	578 191,28	2 176 064,85		1,00	
4422	578 189,01	2 176 064,27		1,00	
4423	578 187,57	2 176 063,87		1,00	
4424	578 185,40	2 176 062,96	1,00		
4425	578 184,46	2 176 062,44	1,00		
4426	578 181,92	2 176 060,79	1,00		
4427	578 180,35	2 176 059,98	1,00		
4428	578 178,68	2 176 058,67	1,00		
4429	578 175,25	2 176 055,81	1,00		
4430	578 171,89	2 176 054,51	1,00		
4431	578 170,89	2 176 053,93	1,00		
4432	578 168,85	2 176 052,68	1,00		
4433	578 164,86	2 176 049,15	1,00		
4434	578 162,18	2 176 046,64	1,00		



## Раздел 2

Сведения о местоположении границ объекта					
1	2	3	4	5	6
4435	578 160,99	2 176 045,75	Картометрический метод	1,00	—
4436	578 159,68	2 176 044,71		1,00	
4437	578 159,36	2 176 044,25		1,00	
4438	578 158,76	2 176 043,24		1,00	
4439	578 158,41	2 176 042,35		1,00	
4440	578 157,90	2 176 040,37		1,00	
4441	578 157,59	2 176 039,32		1,00	
4442	578 157,04	2 176 038,29		1,00	
4443	578 156,57	2 176 037,65		1,00	
4444	578 156,14	2 176 036,93		1,00	
4445	578 154,84	2 176 035,24		1,00	
4446	578 154,12	2 176 034,48		1,00	
4447	578 152,62	2 176 033,15		1,00	
4448	578 151,96	2 176 032,67		1,00	
4449	578 151,28	2 176 032,26		1,00	
4450	578 150,10	2 176 031,80		1,00	
4451	578 148,52	2 176 031,28		1,00	
4452	578 146,81	2 176 030,88		1,00	
4453	578 144,66	2 176 030,68		1,00	
4454	578 143,75	2 176 030,67		1,00	
4455	578 142,90	2 176 030,77		1,00	
4456	578 141,67	2 176 031,05		1,00	
4457	578 139,79	2 176 031,61		1,00	
4458	578 137,77	2 176 032,36		1,00	
4459	578 137,19	2 176 032,51		1,00	
4460	578 136,60	2 176 032,56		1,00	
4461	578 135,94	2 176 032,41		1,00	
4462	578 135,45	2 176 032,10		1,00	
4463	578 134,78	2 176 031,43		1,00	
4464	578 134,07	2 176 030,38		1,00	
4465	578 133,86	2 176 030,13		1,00	
4466	578 133,50	2 176 030,17		1,00	
4467	578 133,37	2 176 030,59		1,00	
4468	578 133,80	2 176 031,73		1,00	
4469	578 133,85	2 176 032,25		1,00	
4470	578 133,84	2 176 032,54		1,00	
4471	578 133,65	2 176 033,16		1,00	
4472	578 133,41	2 176 033,61		1,00	
4473	578 133,06	2 176 034,00		1,00	
4474	578 132,81	2 176 034,21		1,00	
4475	578 132,38	2 176 034,49		1,00	
4476	578 131,70	2 176 034,78		1,00	
4477	578 130,39	2 176 035,25		1,00	
4478	578 127,13	2 176 036,04		1,00	
4479	578 126,24	2 176 036,29		1,00	
4480	578 123,51	2 176 036,72		1,00	
4481	578 122,06	2 176 036,91		1,00	
4482	578 120,03	2 176 037,36		1,00	
4483	578 118,87	2 176 037,69	1,00		
4484	578 118,30	2 176 037,98	1,00		
4485	578 117,78	2 176 038,45	1,00		
4486	578 117,44	2 176 038,87	1,00		
4487	578 117,04	2 176 039,46	1,00		
4488	578 116,86	2 176 039,99	1,00		
4489	578 116,24	2 176 042,09	1,00		

## Раздел 2

Сведения о местоположении границ объекта					
1	2	3	4	5	6
4490	578 115,98	2 176 042,49	Картометрический метод	1,00	—
4491	578 115,53	2 176 042,93		1,00	
4492	578 115,19	2 176 043,10		1,00	
4493	578 114,91	2 176 043,22		1,00	
4494	578 114,33	2 176 043,23		1,00	
4495	578 112,81	2 176 043,05		1,00	
4496	578 110,04	2 176 042,23		1,00	
4497	578 107,73	2 176 041,69		1,00	
4498	578 106,45	2 176 041,34		1,00	
4499	578 103,99	2 176 040,84		1,00	
4500	578 102,97	2 176 040,70		1,00	
4501	578 101,95	2 176 040,53		1,00	
4502	578 100,15	2 176 040,44		1,00	
4503	578 097,00	2 176 040,43		1,00	
4504	578 095,81	2 176 040,40		1,00	
4505	578 094,05	2 176 040,49		1,00	
4506	578 090,88	2 176 041,08		1,00	
4507	578 089,70	2 176 041,27		1,00	
4508	578 087,52	2 176 041,81		1,00	
4509	578 086,27	2 176 042,19		1,00	
4510	578 085,43	2 176 042,56		1,00	
4511	578 084,45	2 176 043,08		1,00	
4512	578 083,47	2 176 043,80		1,00	
4513	578 082,91	2 176 044,25		1,00	
4514	578 081,18	2 176 044,91		1,00	
4515	578 080,33	2 176 045,08		1,00	
4516	578 079,16	2 176 045,18		1,00	
4517	578 078,29	2 176 045,11		1,00	
4518	578 077,13	2 176 044,94		1,00	
4519	578 075,65	2 176 044,64		1,00	
4520	578 071,94	2 176 043,24		1,00	
4521	578 070,86	2 176 042,88		1,00	
4522	578 068,69	2 176 042,01		1,00	
4523	578 067,64	2 176 041,73		1,00	
4524	578 065,48	2 176 041,29		1,00	
4525	578 064,14	2 176 041,07		1,00	
4526	578 060,65	2 176 040,65		1,00	
4527	578 060,10	2 176 040,56		1,00	
4528	578 059,35	2 176 040,33		1,00	
4529	578 058,68	2 176 039,94		1,00	
4530	578 057,90	2 176 039,43		1,00	
4531	578 056,84	2 176 038,63		1,00	
4532	578 055,17	2 176 037,04		1,00	
4533	578 054,29	2 176 036,14		1,00	
4534	578 053,85	2 176 035,49	1,00		
4535	578 052,17	2 176 032,42	1,00		
4536	578 051,26	2 176 030,55	1,00		
4537	578 050,74	2 176 029,42	1,00		
4538	578 049,11	2 176 026,23	1,00		
4539	578 048,64	2 176 025,51	1,00		
4540	578 047,98	2 176 024,41	1,00		
4541	578 046,96	2 176 022,93	1,00		
4542	578 045,63	2 176 021,22	1,00		
4543	578 044,25	2 176 019,29	1,00		
4544	578 043,72	2 176 018,64	1,00		

## Раздел 2

Сведения о местоположении границ объекта					
1	2	3	4	5	6
4545	578 040,44	2 176 014,35	Картометрический метод	1,00	—
4546	578 039,56	2 176 013,30		1,00	
4547	578 038,80	2 176 012,22		1,00	
4548	578 037,99	2 176 010,70		1,00	
4549	578 037,66	2 176 009,66		1,00	
4550	578 037,37	2 176 008,47		1,00	
4551	578 037,22	2 176 007,32		1,00	
4552	578 037,24	2 176 006,67		1,00	
4553	578 037,31	2 176 005,95		1,00	
4554	578 037,40	2 176 005,50		1,00	
4555	578 037,73	2 176 004,68		1,00	
4556	578 038,61	2 176 002,65		1,00	
4557	578 038,94	2 176 001,70		1,00	
4558	578 039,04	2 176 001,15		1,00	
4559	578 039,09	2 176 000,13		1,00	
4560	578 038,96	2 175 997,74		1,00	
4561	578 038,85	2 175 996,84		1,00	
4562	578 038,80	2 175 995,94		1,00	
4563	578 038,88	2 175 995,00		1,00	
4564	578 038,93	2 175 994,07		1,00	
4565	578 039,22	2 175 991,80		1,00	
4566	578 039,40	2 175 990,75		1,00	
4567	578 039,53	2 175 989,83		1,00	
4568	578 039,79	2 175 988,88		1,00	
4569	578 039,96	2 175 987,56		1,00	
4570	578 040,01	2 175 986,79		1,00	
4571	578 039,91	2 175 982,14		1,00	
4572	578 039,96	2 175 980,91		1,00	
4573	578 040,02	2 175 980,17		1,00	
4574	578 040,61	2 175 976,22		1,00	
4575	578 040,87	2 175 974,93		1,00	
4576	578 041,52	2 175 972,48		1,00	
4577	578 041,79	2 175 971,20		1,00	
4578	578 042,62	2 175 968,08		1,00	
4579	578 042,87	2 175 966,93		1,00	
4580	578 043,38	2 175 965,23		1,00	
4581	578 044,52	2 175 960,52		1,00	
4582	578 044,75	2 175 959,42		1,00	
4583	578 045,10	2 175 957,21		1,00	
4584	578 045,59	2 175 955,01		1,00	
4585	578 046,17	2 175 951,73		1,00	
4586	578 046,41	2 175 950,76		1,00	
4587	578 046,87	2 175 948,45		1,00	
4588	578 047,02	2 175 947,47		1,00	
4589	578 047,57	2 175 944,69		1,00	
4590	578 047,78	2 175 944,00	1,00		
4591	578 048,06	2 175 942,85	1,00		
4592	578 048,35	2 175 942,16	1,00		
4593	578 048,83	2 175 941,14	1,00		
4594	578 049,21	2 175 940,57	1,00		
4595	578 049,65	2 175 939,96	1,00		
4596	578 050,11	2 175 939,39	1,00		
4597	578 050,52	2 175 939,01	1,00		
4598	578 051,82	2 175 937,86	1,00		
4599	578 052,93	2 175 936,48	1,00		

## Раздел 2

Сведения о местоположении границ объекта					
1	2	3	4	5	6
4600	578 053,16	2 175 935,99	Картометрический метод	1,00	—
4601	578 053,27	2 175 935,35		1,00	
4602	578 053,26	2 175 934,94		1,00	
4603	578 053,09	2 175 933,98		1,00	
4604	578 052,86	2 175 933,33		1,00	
4605	578 051,85	2 175 931,14		1,00	
4606	578 051,33	2 175 930,11		1,00	
4607	578 051,25	2 175 929,57		1,00	
4608	578 051,24	2 175 929,19		1,00	
4609	578 051,30	2 175 928,74		1,00	
4610	578 051,45	2 175 928,49		1,00	
4611	578 051,82	2 175 928,17		1,00	
4612	578 054,03	2 175 926,79		1,00	
4613	578 055,20	2 175 926,21		1,00	
4614	578 057,98	2 175 924,55		1,00	
4615	578 067,72	2 175 918,05		1,00	
4616	578 068,40	2 175 917,48		1,00	
4617	578 068,91	2 175 917,25		1,00	
4618	578 071,72	2 175 915,68		1,00	
4619	578 081,23	2 175 910,09		1,00	
4620	578 082,56	2 175 909,26		1,00	
4621	578 083,30	2 175 908,75		1,00	
4622	578 084,68	2 175 908,03		1,00	
4623	578 088,97	2 175 905,64		1,00	
4624	578 090,10	2 175 904,88		1,00	
4625	578 091,33	2 175 903,49		1,00	
4626	578 092,00	2 175 902,53		1,00	
4627	578 092,79	2 175 901,52		1,00	
4628	578 093,36	2 175 900,69		1,00	
4629	578 093,84	2 175 899,67		1,00	
4630	578 094,10	2 175 898,92		1,00	
4631	578 094,29	2 175 898,29		1,00	
4632	578 094,35	2 175 897,90		1,00	
4633	578 094,32	2 175 897,29		1,00	
4634	578 094,17	2 175 896,44		1,00	
4635	578 093,84	2 175 895,63		1,00	
4636	578 093,40	2 175 894,92		1,00	
4637	578 092,76	2 175 893,94		1,00	
4638	578 091,51	2 175 892,61		1,00	
4639	578 090,59	2 175 891,75		1,00	
4640	578 089,40	2 175 890,70		1,00	
4641	578 088,14	2 175 889,67		1,00	
4642	578 087,59	2 175 889,13		1,00	
4643	578 087,06	2 175 888,37		1,00	
4644	578 086,98	2 175 888,01		1,00	
4645	578 086,90	2 175 887,12		1,00	
4646	578 086,96	2 175 884,66	1,00		
4647	578 086,94	2 175 884,34	1,00		
4648	578 086,80	2 175 883,92	1,00		
4649	578 086,46	2 175 883,48	1,00		
4650	578 085,95	2 175 883,05	1,00		
4651	578 085,00	2 175 882,51	1,00		
4652	578 084,57	2 175 882,30	1,00		
4653	578 082,56	2 175 881,00	1,00		
4654	578 081,57	2 175 880,09	1,00		

## Раздел 2

Сведения о местоположении границ объекта					
1	2	3	4	5	6
4655	578 081,03	2 175 879,45	Картометрический метод	1,00	—
4656	578 080,44	2 175 878,89		1,00	
4657	578 078,81	2 175 877,44		1,00	
4658	578 078,20	2 175 877,02		1,00	
4659	578 077,03	2 175 876,30		1,00	
4660	578 075,15	2 175 875,54		1,00	
4661	578 074,44	2 175 875,34		1,00	
4662	578 073,41	2 175 875,20		1,00	
4663	578 072,58	2 175 875,06		1,00	
4664	578 071,57	2 175 874,97		1,00	
4665	578 068,89	2 175 875,06		1,00	
4666	578 067,62	2 175 875,21		1,00	
4667	578 056,27	2 175 878,20		1,00	
4668	578 046,76	2 175 882,02		1,00	
4669	578 043,81	2 175 883,10		1,00	
4670	578 040,61	2 175 884,10		1,00	
4671	578 031,93	2 175 887,44		1,00	
4672	578 030,11	2 175 888,06		1,00	
4673	578 027,68	2 175 888,81		1,00	
4674	578 025,75	2 175 889,26		1,00	
4675	578 022,98	2 175 890,05		1,00	
4676	578 021,40	2 175 890,35		1,00	
4677	578 019,85	2 175 890,58		1,00	
4678	578 016,71	2 175 890,83		1,00	
4679	578 011,76	2 175 891,06		1,00	
4680	578 010,40	2 175 891,09		1,00	
4681	578 007,16	2 175 891,05		1,00	
4682	578 003,81	2 175 891,12		1,00	
4683	578 002,93	2 175 891,16		1,00	
4684	578 001,14	2 175 891,13		1,00	
4685	578 000,36	2 175 891,22		1,00	
4686	577 999,46	2 175 891,42		1,00	
4687	577 998,51	2 175 891,66		1,00	
4688	577 996,92	2 175 892,39		1,00	
4689	577 996,05	2 175 892,76		1,00	
4690	577 993,30	2 175 894,22		1,00	
4691	577 992,35	2 175 894,75		1,00	
4692	577 991,20	2 175 895,33		1,00	
4693	577 989,07	2 175 896,19		1,00	
4694	577 986,69	2 175 896,88		1,00	
4695	577 983,53	2 175 897,63		1,00	
4696	577 980,34	2 175 898,46		1,00	
4697	577 968,87	2 175 901,02		1,00	
4698	577 967,52	2 175 901,24		1,00	
4699	577 965,12	2 175 901,28		1,00	
4700	577 964,30	2 175 901,32		1,00	
4701	577 963,09	2 175 901,45		1,00	
4702	577 960,95	2 175 901,84	1,00		
4703	577 960,35	2 175 902,04	1,00		
4704	577 958,95	2 175 902,70	1,00		
4705	577 956,74	2 175 904,11	1,00		
4706	577 955,72	2 175 904,63	1,00		
4707	577 954,41	2 175 905,25	1,00		
4708	577 953,03	2 175 905,68	1,00		
4709	577 951,15	2 175 905,97	1,00		

## Раздел 2

Сведения о местоположении границ объекта					
1	2	3	4	5	6
4710	577 950,01	2 175 905,97	Картометрический метод	1,00	—
4711	577 948,82	2 175 905,91		1,00	
4712	577 947,64	2 175 905,73		1,00	
4713	577 946,70	2 175 905,53		1,00	
4714	577 945,64	2 175 905,17		1,00	
4715	577 944,66	2 175 904,68		1,00	
4716	577 943,64	2 175 903,95		1,00	
4717	577 942,48	2 175 902,83		1,00	
4718	577 941,68	2 175 901,91		1,00	
4719	577 941,06	2 175 901,10		1,00	
4720	577 940,14	2 175 899,66		1,00	
4721	577 938,62	2 175 896,93		1,00	
4722	577 936,86	2 175 892,97		1,00	
4723	577 936,21	2 175 891,35		1,00	
4724	577 935,88	2 175 890,21		1,00	
4725	577 935,09	2 175 887,23		1,00	
4726	577 933,21	2 175 879,45		1,00	
4727	577 932,91	2 175 878,34		1,00	
4728	577 932,24	2 175 875,47		1,00	
4729	577 930,67	2 175 870,89		1,00	
4730	577 930,14	2 175 868,67		1,00	
4731	577 927,91	2 175 857,97		1,00	
4732	577 927,71	2 175 857,25		1,00	
4733	577 927,10	2 175 854,19		1,00	
4734	577 925,04	2 175 845,83		1,00	
4735	577 924,11	2 175 843,04		1,00	
4736	577 922,39	2 175 839,04		1,00	
4737	577 921,62	2 175 837,47		1,00	
4738	577 920,24	2 175 835,00		1,00	
4739	577 919,15	2 175 833,16		1,00	
4740	577 917,66	2 175 831,14		1,00	
4741	577 917,11	2 175 830,34		1,00	
4742	577 912,98	2 175 822,73		1,00	
4743	577 912,62	2 175 821,87		1,00	
4744	577 912,22	2 175 820,74		1,00	
4745	577 896,79	2 175 797,28		1,00	
4746	577 895,97	2 175 795,64		1,00	
4747	577 895,46	2 175 794,48		1,00	
4748	577 895,18	2 175 793,65		1,00	
4749	577 894,22	2 175 791,22		1,00	
4750	577 893,43	2 175 788,54		1,00	
4751	577 893,02	2 175 786,77		1,00	
4752	577 892,88	2 175 785,70		1,00	
4753	577 892,90	2 175 784,25		1,00	
4754	577 893,10	2 175 781,89		1,00	
4755	577 893,25	2 175 780,58		1,00	
4756	577 893,97	2 175 778,25		1,00	
4757	577 894,84	2 175 775,17	1,00		
4758	577 895,21	2 175 773,64	1,00		
4759	577 895,66	2 175 771,03	1,00		
4760	577 895,98	2 175 768,36	1,00		
4761	577 896,01	2 175 763,54	1,00		
4762	577 895,74	2 175 759,90	1,00		
4763	577 895,34	2 175 756,28	1,00		
4764	577 895,02	2 175 754,09	1,00		

## Раздел 2

Сведения о местоположении границ объекта							
1	2	3	4	5	6		
4765	577 894,95	2 175 752,84	Картометрический метод	1,00	—		
4766	577 894,23	2 175 749,12		1,00			
4767	577 893,51	2 175 746,29		1,00			
4768	577 892,40	2 175 742,62		1,00			
4769	577 891,90	2 175 740,68		1,00			
4770	577 891,44	2 175 739,17		1,00			
4771	577 890,95	2 175 736,88		1,00			
4772	577 890,41	2 175 734,67		1,00			
4773	577 890,13	2 175 732,97		1,00			
4774	577 889,86	2 175 732,03		1,00			
4775	577 889,61	2 175 730,76		1,00			
4776	577 889,36	2 175 728,86		1,00			
4777	577 889,19	2 175 727,19		1,00			
4778	577 888,19	2 175 723,76		1,00			
3513	577 897,59	2 175 731,38		1,00			
P.3(8)							
4779	578 094,01	2 176 082,08		Картометрический метод		1,00	—
4780	578 093,05	2 176 081,85	1,00				
4781	578 092,64	2 176 081,44	1,00				
4782	578 091,71	2 176 079,03	1,00				
4783	578 091,10	2 176 078,17	1,00				
4784	578 090,05	2 176 077,47	1,00				
4785	578 087,62	2 176 076,35	1,00				
4786	578 086,77	2 176 075,99	1,00				
4787	578 084,22	2 176 075,13	1,00				
4788	578 080,87	2 176 074,08	1,00				
4789	578 079,71	2 176 073,65	1,00				
4790	578 077,98	2 176 072,90	1,00				
4791	578 077,30	2 176 072,54	1,00				
4792	578 075,99	2 176 071,80	1,00				
4793	578 075,11	2 176 071,25	1,00				
4794	578 074,33	2 176 070,67	1,00				
4795	578 073,86	2 176 070,26	1,00				
4796	578 072,74	2 176 068,91	1,00				
4797	578 072,10	2 176 067,92	1,00				
4798	578 069,07	2 176 062,76	1,00				
4799	578 068,00	2 176 060,80	1,00				
4800	578 065,99	2 176 057,34	1,00				
4801	578 065,50	2 176 056,42	1,00				
4802	578 063,71	2 176 053,29	1,00				
4803	578 061,48	2 176 049,17	1,00				
4804	578 060,51	2 176 047,22	1,00				
4805	578 059,82	2 176 045,41	1,00				
4806	578 059,66	2 176 044,76	1,00				
4807	578 059,62	2 176 044,48	1,00				
4808	578 059,63	2 176 044,15	1,00				
4809	578 059,72	2 176 043,76	1,00				
4810	578 059,95	2 176 043,34	1,00				
4811	578 060,20	2 176 043,09	1,00				
4812	578 060,56	2 176 042,91	1,00				
4813	578 060,88	2 176 042,82	1,00				
4814	578 061,85	2 176 042,86	1,00				
4815	578 062,68	2 176 042,96	1,00				
4816	578 066,66	2 176 043,59	1,00				
4817	578 067,28	2 176 043,74	1,00				

## Раздел 2

Сведения о местоположении границ объекта					
1	2	3	4	5	6
4818	578 068,41	2 176 044,08	Картометрический метод	1,00	—
4819	578 069,21	2 176 044,38		1,00	
4820	578 071,99	2 176 045,52		1,00	
4821	578 073,23	2 176 046,06		1,00	
4822	578 074,82	2 176 046,59		1,00	
4823	578 075,52	2 176 046,78		1,00	
4824	578 076,56	2 176 047,03		1,00	
4825	578 078,22	2 176 047,28		1,00	
4826	578 079,25	2 176 047,34		1,00	
4827	578 080,61	2 176 047,28		1,00	
4828	578 081,27	2 176 047,23		1,00	
4829	578 081,81	2 176 047,11		1,00	
4830	578 082,56	2 176 046,89		1,00	
4831	578 083,13	2 176 046,69		1,00	
4832	578 083,80	2 176 046,31		1,00	
4833	578 084,65	2 176 045,70		1,00	
4834	578 085,84	2 176 045,07		1,00	
4835	578 087,11	2 176 044,47		1,00	
4836	578 089,51	2 176 043,59		1,00	
4837	578 090,91	2 176 043,21		1,00	
4838	578 093,16	2 176 042,75		1,00	
4839	578 095,75	2 176 042,54		1,00	
4840	578 098,71	2 176 042,60		1,00	
4841	578 099,99	2 176 042,60		1,00	
4842	578 102,23	2 176 042,78		1,00	
4843	578 102,97	2 176 042,88		1,00	
4844	578 106,79	2 176 043,63		1,00	
4845	578 108,77	2 176 044,21		1,00	
4846	578 110,94	2 176 044,79		1,00	
4847	578 112,29	2 176 045,07		1,00	
4848	578 113,24	2 176 045,15		1,00	
4849	578 113,90	2 176 045,16		1,00	
4850	578 114,44	2 176 045,11		1,00	
4851	578 115,44	2 176 044,69		1,00	
4852	578 116,19	2 176 044,34		1,00	
4853	578 116,69	2 176 044,19		1,00	
4854	578 117,29	2 176 044,22		1,00	
4855	578 117,78	2 176 044,32		1,00	
4856	578 118,11	2 176 044,57		1,00	
4857	578 118,88	2 176 045,45		1,00	
4858	578 119,56	2 176 046,50		1,00	
4859	578 120,11	2 176 047,31		1,00	
4860	578 120,91	2 176 048,71		1,00	
4861	578 121,28	2 176 049,48		1,00	
4862	578 121,53	2 176 050,24		1,00	
4863	578 121,88	2 176 052,14		1,00	
4864	578 122,46	2 176 058,86		1,00	
4865	578 122,62	2 176 060,26		1,00	
4866	578 122,64	2 176 061,46	1,00		
4867	578 122,58	2 176 062,27	1,00		
4868	578 122,47	2 176 062,90	1,00		
4869	578 122,17	2 176 063,63	1,00		
4870	578 121,79	2 176 064,32	1,00		
4871	578 121,23	2 176 065,11	1,00		
4872	578 120,58	2 176 065,87	1,00		



## Раздел 2

Сведения о местоположении границ объекта					
1	2	3	4	5	6
4873	578 119,53	2 176 066,90	Картометрический метод	1,00	—
4874	578 118,69	2 176 067,98		1,00	
4875	578 116,29	2 176 071,34		1,00	
4876	578 115,14	2 176 072,84		1,00	
4877	578 113,66	2 176 074,20		1,00	
4878	578 113,12	2 176 074,62		1,00	
4879	578 112,11	2 176 075,20		1,00	
4880	578 111,51	2 176 075,42		1,00	
4881	578 111,03	2 176 075,51		1,00	
4882	578 110,55	2 176 075,53		1,00	
4883	578 109,96	2 176 075,57		1,00	
4884	578 108,66	2 176 075,86		1,00	
4885	578 107,59	2 176 076,16		1,00	
4886	578 106,42	2 176 076,60		1,00	
4887	578 104,98	2 176 076,99		1,00	
4888	578 100,66	2 176 078,35		1,00	
4889	578 099,05	2 176 079,19		1,00	
4890	578 097,19	2 176 080,62		1,00	
4891	578 095,54	2 176 081,68		1,00	
4892	578 094,77	2 176 082,02		1,00	
4779	578 094,01	2 176 082,08	1,00		
P.3(9)					
4893	587 398,76	2 187 250,17	Картометрический метод	1,00	—
4894	587 391,27	2 187 247,96		1,00	
4895	587 333,42	2 187 230,95		1,00	
4896	587 360,30	2 187 137,15		1,00	
4897	587 365,66	2 187 138,72		1,00	
4898	587 418,20	2 187 154,00		1,00	
4899	587 426,06	2 187 155,98		1,00	
4893	587 398,76	2 187 250,17		1,00	
P.3(10)					
4900	586 510,31	2 187 152,22	Картометрический метод	1,00	—
4901	586 380,59	2 187 096,47		1,00	
4902	586 383,98	2 187 089,27		1,00	
4903	586 523,00	2 187 072,46		1,00	
4904	586 536,90	2 187 076,57		1,00	
4905	586 533,64	2 187 086,16		1,00	
4906	586 524,77	2 187 113,92		1,00	
4907	586 515,12	2 187 144,06		1,00	
4900	586 510,31	2 187 152,22		1,00	
P.3(11)					
4908	583 649,22	2 182 622,83	Картометрический метод	1,00	—
4909	583 691,50	2 182 928,09		1,00	
4910	583 874,78	2 183 035,88		1,00	
4911	583 881,44	2 183 194,91		1,00	
4912	583 755,59	2 183 340,38		1,00	
4913	583 719,67	2 183 311,88		1,00	
4914	583 593,61	2 183 207,04		1,00	
4915	583 548,24	2 183 161,67		1,00	
4916	583 506,23	2 183 098,45		1,00	
4917	583 437,23	2 182 987,03		1,00	
4918	583 419,69	2 182 948,27		1,00	
4919	583 402,81	2 182 846,53		1,00	
4920	583 370,06	2 182 559,22		1,00	
4921	583 361,20	2 182 553,93		1,00	

## Раздел 2

Сведения о местоположении границ объекта					
1	2	3	4	5	6
4922	583 360,84	2 182 546,03	Картометрический метод	1,00	—
4923	583 367,63	2 182 545,14		1,00	
4924	583 415,52	2 182 547,68		1,00	
4925	583 415,46	2 182 554,05		1,00	
4926	583 417,05	2 182 573,86		1,00	
4927	583 417,59	2 182 575,62		1,00	
4928	583 403,20	2 182 574,72		1,00	
4929	583 397,97	2 182 705,67		1,00	
4930	583 503,27	2 182 710,39		1,00	
4931	583 508,67	2 182 596,65		1,00	
4932	583 504,84	2 182 591,96		1,00	
4933	583 501,73	2 182 586,85		1,00	
4934	583 508,55	2 182 587,57		1,00	
4935	583 513,89	2 182 587,32		1,00	
4936	583 530,26	2 182 587,21		1,00	
4937	583 551,21	2 182 586,54		1,00	
4938	583 563,25	2 182 584,43		1,00	
4939	583 565,92	2 182 584,09		1,00	
4940	583 587,80	2 182 584,59		1,00	
4941	583 601,43	2 182 624,15		1,00	
4908	583 649,22	2 182 622,83	1,00		
P.3(12)					
4942	580 857,50	2 180 085,37	Картометрический метод	1,00	—
4943	580 918,02	2 180 112,10		1,00	
4944	580 917,62	2 180 106,14		1,00	
4945	580 926,92	2 180 088,12		1,00	
4946	580 940,51	2 180 099,81		1,00	
4947	580 954,21	2 180 111,56		1,00	
4948	580 958,84	2 180 115,60		1,00	
4949	580 968,66	2 180 124,50		1,00	
4950	580 976,55	2 180 132,18		1,00	
4951	580 990,58	2 180 144,40		1,00	
4952	580 999,62	2 180 150,56		1,00	
4953	581 026,28	2 180 163,50		1,00	
4954	581 047,32	2 180 175,76		1,00	
4955	581 044,20	2 180 184,33		1,00	
4956	581 152,12	2 180 231,44		1,00	
4957	581 157,84	2 180 218,04		1,00	
4958	581 368,22	2 180 311,33		1,00	
4959	581 383,37	2 180 320,31		1,00	
4960	581 681,14	2 180 496,98		1,00	
4961	581 829,31	2 180 668,28		1,00	
4962	582 117,18	2 180 796,38		1,00	
4963	582 119,54	2 180 814,09		1,00	
4964	582 457,34	2 181 071,19		1,00	
4965	582 390,87	2 181 171,36		1,00	
4966	582 390,42	2 181 171,23		1,00	
4967	582 380,54	2 181 170,54		1,00	
4968	582 348,93	2 181 159,40		1,00	
4969	582 343,20	2 181 155,45		1,00	
4970	582 342,61	2 181 153,56		1,00	
4971	582 342,21	2 181 150,33		1,00	
4972	582 343,50	2 181 145,00		1,00	
4973	582 347,60	2 181 134,71		1,00	
4974	582 350,60	2 181 130,70		1,00	

## Раздел 2

Сведения о местоположении границ объекта					
1	2	3	4	5	6
4975	582 352,09	2 181 126,51	Картометрический метод	1,00	—
4976	582 353,01	2 181 122,71		1,00	
4977	582 353,94	2 181 120,42		1,00	
4978	582 356,77	2 181 117,55		1,00	
4979	582 359,22	2 181 114,68		1,00	
4980	582 360,52	2 181 111,25		1,00	
4981	582 359,91	2 181 106,70		1,00	
4982	582 357,79	2 181 102,73		1,00	
4983	582 355,31	2 181 101,42		1,00	
4984	582 353,04	2 181 102,00		1,00	
4985	582 350,02	2 181 104,31		1,00	
4986	582 347,00	2 181 107,18		1,00	
4987	582 341,91	2 181 111,40		1,00	
4988	582 336,99	2 181 114,09		1,00	
4989	582 331,13	2 181 117,94		1,00	
4990	582 328,10	2 181 118,91		1,00	
4991	582 323,16	2 181 119,14		1,00	
4992	582 314,19	2 181 113,13		1,00	
4993	582 301,79	2 181 105,63		1,00	
4994	582 280,02	2 181 090,98		1,00	
4995	582 273,89	2 181 084,38		1,00	
4996	582 263,73	2 181 072,50		1,00	
4997	582 257,37	2 181 060,58		1,00	
4998	582 255,78	2 181 051,67		1,00	
4999	582 249,84	2 181 043,74		1,00	
5000	582 245,83	2 181 041,30		1,00	
5001	582 230,21	2 181 035,34		1,00	
5002	582 226,97	2 181 033,85		1,00	
5003	582 224,48	2 181 031,21		1,00	
5004	582 222,38	2 181 029,52		1,00	
5005	582 218,00	2 181 028,03		1,00	
5006	582 215,51	2 181 025,96		1,00	
5007	582 214,16	2 181 023,50		1,00	
5008	582 213,39	2 181 021,99		1,00	
5009	582 213,36	2 181 018,38		1,00	
5010	582 211,24	2 181 014,03		1,00	
5011	582 203,21	2 181 007,44		1,00	
5012	582 201,11	2 181 005,94		1,00	
5013	582 195,78	2 181 004,84		1,00	
5014	582 192,74	2 181 003,92		1,00	
5015	582 191,02	2 181 003,17		1,00	
5016	582 188,92	2 181 001,10		1,00	
5017	582 186,99	2 180 998,07		1,00	
5018	582 186,02	2 180 995,42		1,00	
5019	582 185,22	2 180 990,30		1,00	
5020	582 183,08	2 180 983,48		1,00	
5021	582 177,72	2 180 977,25		1,00	
5022	582 172,74	2 180 972,73	1,00		
5023	582 168,35	2 180 970,11	1,00		
5024	582 162,07	2 180 968,07	1,00		
5025	582 157,50	2 180 966,77	1,00		
5026	582 153,12	2 180 965,10	1,00		
5027	582 148,91	2 180 961,33	1,00		
5028	582 142,58	2 180 953,02	1,00		
5029	582 133,57	2 180 942,65	1,00		

## Раздел 2

Сведения о местоположении границ объекта					
1	2	3	4	5	6
5030	582 117,30	2 180 926,25	Картометрический метод	1,00	—
5031	582 102,99	2 180 917,81		1,00	
5032	582 086,55	2 180 903,70		1,00	
5033	582 075,48	2 180 897,32		1,00	
5034	582 072,43	2 180 896,02		1,00	
5035	582 069,39	2 180 894,90		1,00	
5036	582 066,72	2 180 893,60		1,00	
5037	582 065,18	2 180 891,14		1,00	
5038	582 063,82	2 180 886,97		1,00	
5039	582 061,51	2 180 883,19		1,00	
5040	582 057,68	2 180 879,23		1,00	
5041	582 054,62	2 180 876,78		1,00	
5042	582 050,42	2 180 874,16		1,00	
5043	582 044,33	2 180 872,50		1,00	
5044	582 036,36	2 180 873,13		1,00	
5045	582 028,39	2 180 873,95		1,00	
5046	582 023,25	2 180 872,85		1,00	
5047	582 019,81	2 180 870,03		1,00	
5048	582 015,60	2 180 865,50		1,00	
5049	582 014,44	2 180 863,04		1,00	
5050	582 013,24	2 180 855,83		1,00	
5051	582 008,43	2 180 847,14		1,00	
5052	582 002,68	2 180 839,96		1,00	
5053	581 998,28	2 180 836,39		1,00	
5054	581 994,66	2 180 835,28		1,00	
5055	581 992,56	2 180 833,96		1,00	
5056	581 990,84	2 180 831,89		1,00	
5057	581 990,26	2 180 830,37		1,00	
5058	581 988,71	2 180 827,34		1,00	
5059	581 986,41	2 180 824,51		1,00	
5060	581 983,74	2 180 822,82		1,00	
5061	581 980,12	2 180 820,95		1,00	
5062	581 976,69	2 180 820,03		1,00	
5063	581 973,45	2 180 818,54		1,00	
5064	581 969,24	2 180 814,01		1,00	
5065	581 965,22	2 180 810,43		1,00	
5066	581 952,03	2 180 799,90		1,00	
5067	581 942,86	2 180 791,99		1,00	
5068	581 935,60	2 180 786,54		1,00	
5069	581 927,58	2 180 781,48		1,00	
5070	581 916,30	2 180 772,64		1,00	
5071	581 900,99	2 180 756,61		1,00	
5072	581 892,94	2 180 747,56		1,00	
5073	581 884,53	2 180 740,60		1,00	
5074	581 881,86	2 180 739,48		1,00	
5075	581 874,83	2 180 739,53		1,00	
5076	581 871,79	2 180 739,18		1,00	
5077	581 868,94	2 180 738,25		1,00	
5078	581 865,51	2 180 737,52	1,00		
5079	581 856,78	2 180 738,15	1,00		
5080	581 851,44	2 180 734,78	1,00		
5081	581 847,23	2 180 731,01	1,00		
5082	581 839,60	2 180 726,51	1,00		
5083	581 825,11	2 180 720,16	1,00		
5084	581 807,22	2 180 715,37	1,00		

## Раздел 2

Сведения о местоположении границ объекта					
1	2	3	4	5	6
5085	581 765,83	2 180 705,79	Картометрический метод	1,00	—
5086	581 796,14	2 180 692,37		1,00	
5087	581 800,84	2 180 680,85		1,00	
5088	581 720,64	2 180 633,44		1,00	
5089	581 694,45	2 180 658,94		1,00	
5090	581 695,47	2 180 656,78		1,00	
5091	581 695,63	2 180 653,18		1,00	
5092	581 691,61	2 180 648,84		1,00	
5093	581 689,88	2 180 647,14		1,00	
5094	581 689,68	2 180 645,81		1,00	
5095	581 690,81	2 180 644,29		1,00	
5096	581 692,33	2 180 643,52		1,00	
5097	581 694,03	2 180 642,36		1,00	
5098	581 694,01	2 180 640,84		1,00	
5099	581 690,02	2 180 640,68		1,00	
5100	581 685,27	2 180 639,77		1,00	
5101	581 682,78	2 180 636,56		1,00	
5102	581 678,88	2 180 624,63		1,00	
5103	581 677,32	2 180 619,13		1,00	
5104	581 673,65	2 180 610,80		1,00	
5105	581 672,64	2 180 603,21		1,00	
5106	581 673,54	2 180 596,18		1,00	
5107	581 673,33	2 180 594,28		1,00	
5108	581 672,17	2 180 591,06		1,00	
5109	581 667,75	2 180 585,02		1,00	
5110	581 664,10	2 180 580,30		1,00	
5111	581 662,01	2 180 579,17		1,00	
5112	581 659,73	2 180 579,57		1,00	
5113	581 654,96	2 180 576,57		1,00	
5114	581 646,76	2 180 571,70		1,00	
5115	581 638,34	2 180 564,16		1,00	
5116	581 634,70	2 180 560,39		1,00	
5117	581 632,59	2 180 557,37		1,00	
5118	581 627,05	2 180 553,24		1,00	
5119	581 618,29	2 180 549,88		1,00	
5120	581 615,60	2 180 546,68		1,00	
5121	581 613,68	2 180 543,08		1,00	
5122	581 611,16	2 180 537,59		1,00	
5123	581 609,24	2 180 534,38		1,00	
5124	581 606,76	2 180 532,69	1,00		
5125	581 605,23	2 180 532,13	1,00		
5126	581 599,54	2 180 532,56	1,00		
5127	581 595,74	2 180 532,02	1,00		
5128	581 593,64	2 180 530,89	1,00		
5129	581 590,77	2 180 528,07	1,00		
5130	581 588,83	2 180 522,95	1,00		
5131	581 588,81	2 180 521,05	1,00		
5132	581 588,60	2 180 518,59	1,00		
5133	581 587,44	2 180 515,56	1,00		
5134	581 583,23	2 180 511,60	1,00		
5135	581 576,37	2 180 508,62	1,00		
5136	581 561,73	2 180 506,26	1,00		
5137	581 555,65	2 180 505,93	1,00		
5138	581 548,62	2 180 505,22	1,00		
5139	581 536,65	2 180 505,32	1,00		

## Раздел 2

Сведения о местоположении границ объекта					
1	2	3	4	5	6
5140	581 533,80	2 180 504,96	Картометрический метод	1,00	—
5141	581 530,74	2 180 502,89		1,00	
5142	581 527,87	2 180 500,06		1,00	
5143	581 525,19	2 180 496,48		1,00	
5144	581 520,41	2 180 493,28		1,00	
5145	581 515,65	2 180 491,42		1,00	
5146	581 506,50	2 180 487,13		1,00	
5147	581 499,45	2 180 483,57		1,00	
5148	581 489,34	2 180 478,71		1,00	
5149	581 473,53	2 180 472,95		1,00	
5150	581 457,88	2 180 462,24		1,00	
5151	581 447,77	2 180 457,38		1,00	
5152	581 434,04	2 180 449,51		1,00	
5153	581 430,22	2 180 446,88		1,00	
5154	581 427,54	2 180 444,82		1,00	
5155	581 425,63	2 180 442,93		1,00	
5156	581 425,42	2 180 441,03		1,00	
5157	581 426,55	2 180 438,93		1,00	
5158	581 428,24	2 180 436,83		1,00	
5159	581 429,93	2 180 434,16		1,00	
5160	581 430,62	2 180 425,42		1,00	
5161	581 431,93	2 180 423,13		1,00	
5162	581 435,33	2 180 420,63		1,00	
5163	581 438,72	2 180 417,19		1,00	
5164	581 442,48	2 180 411,84		1,00	
5165	581 444,56	2 180 409,92		1,00	
5166	581 447,96	2 180 408,57		1,00	
5167	581 451,37	2 180 407,59		1,00	
5168	581 454,20	2 180 405,29		1,00	
5169	581 454,95	2 180 403,39		1,00	
5170	581 453,79	2 180 400,36		1,00	
5171	581 451,11	2 180 398,48		1,00	
5172	581 446,17	2 180 397,76		1,00	
5173	581 443,71	2 180 398,92		1,00	
5174	581 442,40	2 180 401,02		1,00	
5175	581 442,41	2 180 403,10		1,00	
5176	581 442,82	2 180 406,90		1,00	
5177	581 442,07	2 180 408,42		1,00	
5178	581 440,94	2 180 409,76		1,00	
5179	581 434,51	2 180 413,23		1,00	
5180	581 431,30	2 180 415,35		1,00	
5181	581 427,41	2 180 420,46		1,00	
5182	581 422,66	2 180 427,19		1,00	
5183	581 413,24	2 180 437,90		1,00	
5184	581 410,97	2 180 438,68		1,00	
5185	581 408,31	2 180 439,08		1,00	
5186	581 405,07	2 180 437,58		1,00	
5187	581 401,05	2 180 433,24	1,00		
5188	581 397,57	2 180 424,72	1,00		
5189	581 395,27	2 180 422,27	1,00		
5190	581 392,98	2 180 420,39	1,00		
5191	581 389,36	2 180 419,28	1,00		
5192	581 384,60	2 180 418,18	1,00		
5193	581 377,94	2 180 415,76	1,00		
5194	581 372,22	2 180 413,91	1,00		

## Раздел 2

Сведения о местоположении границ объекта					
1	2	3	4	5	6
5195	581 364,23	2 180 412,26	Картометрический метод	1,00	—
5196	581 346,88	2 180 403,85		1,00	
5197	581 343,82	2 180 400,64		1,00	
5198	581 342,29	2 180 398,75		1,00	
5199	581 339,80	2 180 397,25		1,00	
5200	581 335,24	2 180 396,15		1,00	
5201	581 331,82	2 180 396,37		1,00	
5202	581 326,89	2 180 397,54		1,00	
5203	581 323,48	2 180 398,14		1,00	
5204	581 317,20	2 180 396,48		1,00	
5205	581 311,29	2 180 394,25		1,00	
5206	581 306,14	2 180 391,25		1,00	
5207	581 302,51	2 180 388,43		1,00	
5208	581 298,13	2 180 386,56		1,00	
5209	581 292,05	2 180 386,04		1,00	
5210	581 287,49	2 180 386,83		1,00	
5211	581 282,74	2 180 386,49		1,00	
5212	581 277,41	2 180 384,63		1,00	
5213	581 270,93	2 180 382,02		1,00	
5214	581 267,12	2 180 379,77		1,00	
5215	581 262,34	2 180 375,82		1,00	
5216	581 260,23	2 180 373,56		1,00	
5217	581 256,96	2 180 367,89		1,00	
5218	581 254,66	2 180 365,25		1,00	
5219	581 250,08	2 180 362,24		1,00	
5220	581 245,11	2 180 358,67		1,00	
5221	581 236,51	2 180 351,52		1,00	
5222	581 231,91	2 180 346,05		1,00	
5223	581 226,18	2 180 341,54		1,00	
5224	581 215,89	2 180 338,01		1,00	
5225	581 209,40	2 180 334,07		1,00	
5226	581 205,00	2 180 329,36		1,00	
5227	581 203,66	2 180 327,85		1,00	
5228	581 201,37	2 180 327,10		1,00	
5229	581 195,11	2 180 327,53		1,00	
5230	581 190,56	2 180 328,90		1,00	
5231	581 187,72	2 180 330,06		1,00	
5232	581 183,91	2 180 328,76		1,00	
5233	581 178,56	2 180 324,24		1,00	
5234	581 174,94	2 180 322,75		1,00	
5235	581 170,75	2 180 321,64		1,00	
5236	581 168,08	2 180 320,34		1,00	
5237	581 166,74	2 180 318,45		1,00	
5238	581 165,01	2 180 315,61		1,00	
5239	581 163,09	2 180 313,16		1,00	
5240	581 161,37	2 180 312,03		1,00	
5241	581 160,23	2 180 311,66		1,00	
5242	581 157,36	2 180 309,78		1,00	
5243	581 155,83	2 180 307,32		1,00	
5244	581 155,41	2 180 302,77	1,00		
5245	581 156,35	2 180 301,05	1,00		
5246	581 157,47	2 180 299,34	1,00		
5247	581 158,98	2 180 297,80	1,00		
5248	581 162,95	2 180 295,12	1,00		
5249	581 168,42	2 180 290,89	1,00		

## Раздел 2

Сведения о местоположении границ объекта					
1	2	3	4	5	6
5250	581 171,44	2 180 288,40	Картометрический метод	1,00	—
5251	581 173,28	2 180 279,84		1,00	
5252	581 176,10	2 180 276,21		1,00	
5253	581 178,92	2 180 272,77		1,00	
5254	581 180,41	2 180 269,34		1,00	
5255	581 179,45	2 180 267,45		1,00	
5256	581 175,83	2 180 266,52		1,00	
5257	581 172,23	2 180 267,31		1,00	
5258	581 167,89	2 180 271,52		1,00	
5259	581 160,56	2 180 281,27		1,00	
5260	581 155,31	2 180 289,86		1,00	
5261	581 150,03	2 180 294,64		1,00	
5262	581 142,63	2 180 295,46		1,00	
5263	581 136,35	2 180 294,37		1,00	
5264	581 129,69	2 180 292,14		1,00	
5265	581 122,06	2 180 288,02		1,00	
5266	581 114,97	2 180 280,48		1,00	
5267	581 107,30	2 180 271,05		1,00	
5268	581 081,12	2 180 249,79		1,00	
5269	581 054,77	2 180 232,71		1,00	
5270	581 043,52	2 180 226,91		1,00	
5271	581 030,00	2 180 222,64		1,00	
5272	581 021,79	2 180 216,82		1,00	
5273	581 013,00	2 180 209,67		1,00	
5274	581 006,82	2 180 204,15		1,00	
5275	581 002,67	2 180 200,44		1,00	
5276	580 996,92	2 180 193,84		1,00	
5277	580 987,39	2 180 188,79		1,00	
5278	580 976,34	2 180 185,26		1,00	
5279	580 972,17	2 180 185,49		1,00	
5280	580 969,15	2 180 187,79		1,00	
5281	580 967,27	2 180 190,46		1,00	
5282	580 965,56	2 180 191,24		1,00	
5283	580 956,80	2 180 187,50		1,00	
5284	580 951,27	2 180 185,08		1,00	
5285	580 942,32	2 180 181,16		1,00	
5286	580 932,95	2 180 173,64		1,00	
5287	580 927,60	2 180 169,69		1,00	
5288	580 924,53	2 180 164,96		1,00	
5289	580 921,40	2 180 153,59		1,00	
5290	580 920,97	2 180 147,52		1,00	
5291	580 920,25	2 180 145,80		1,00	
5292	580 912,46	2 180 127,45		1,00	
5293	580 898,19	2 180 123,76	1,00		
5294	580 890,78	2 180 123,82	1,00		
5295	580 884,33	2 180 124,44	1,00		
5296	580 875,79	2 180 125,84	1,00		
5297	580 872,94	2 180 125,86	1,00		
5298	580 866,67	2 180 125,34	1,00		
5299	580 861,33	2 180 122,15	1,00		
5300	580 855,22	2 180 118,78	1,00		
5301	580 849,30	2 180 113,51	1,00		
5302	580 835,56	2 180 106,02	1,00		
5303	580 826,22	2 180 101,91	1,00		
5304	580 820,89	2 180 100,43	1,00		



## Раздел 2

Сведения о местоположении границ объекта					
1	2	3	4	5	6
5305	580 815,56	2 180 098,76	Картометрический метод	1,00	—
5306	580 807,75	2 180 095,22		1,00	
5307	580 796,49	2 180 088,47		1,00	
5308	580 783,93	2 180 085,34		1,00	
5309	580 773,28	2 180 084,09		1,00	
5310	580 757,10	2 180 079,47		1,00	
5311	580 755,20	2 180 078,15		1,00	
5312	580 752,90	2 180 076,08		1,00	
5313	580 751,93	2 180 073,24		1,00	
5314	580 750,20	2 180 071,35		1,00	
5315	580 748,30	2 180 070,99		1,00	
5316	580 744,52	2 180 073,49		1,00	
5317	580 742,64	2 180 075,97		1,00	
5318	580 740,56	2 180 077,12		1,00	
5319	580 731,43	2 180 074,73		1,00	
5320	580 723,24	2 180 072,32		1,00	
5321	580 710,70	2 180 070,90		1,00	
5322	580 708,22	2 180 069,97		1,00	
5323	580 701,53	2 180 064,70		1,00	
5324	580 687,60	2 180 056,64		1,00	
5325	580 675,41	2 180 051,42		1,00	
5326	580 666,02	2 180 041,05		1,00	
5327	580 663,69	2 180 034,80		1,00	
5328	580 663,02	2 180 022,08		1,00	
5329	580 660,51	2 180 016,59		1,00	
5330	580 658,22	2 180 014,14		1,00	
5331	580 649,84	2 180 011,16		1,00	
5332	580 648,38	2 180 010,93		1,00	
5333	580 655,15	2 179 995,60		1,00	
4942	580 857,50	2 180 085,37		1,00	
P.3(13)					
5334	578 320,25	2 177 739,80	Картометрический метод	1,00	—
5335	578 307,77	2 177 768,61		1,00	
5336	578 279,75	2 177 756,75		1,00	
5337	578 277,27	2 177 763,90		1,00	
5338	578 269,00	2 177 789,69		1,00	
5339	578 254,27	2 177 786,06		1,00	
5340	578 253,53	2 177 786,66		1,00	
5341	578 243,79	2 177 830,25		1,00	
5342	578 201,15	2 178 022,48		1,00	
5343	578 200,51	2 178 024,33		1,00	
5344	578 199,46	2 178 026,07		1,00	
5345	578 198,08	2 178 027,55		1,00	
5346	578 196,85	2 178 028,44		1,00	
5347	578 194,93	2 178 029,56		1,00	
5348	578 028,34	2 178 124,50		1,00	
5349	577 870,11	2 178 211,83		1,00	
5350	577 847,26	2 178 224,17		1,00	
5351	577 812,90	2 178 210,18		1,00	
5352	577 825,59	2 178 194,36		1,00	
5353	578 041,93	2 177 925,92		1,00	
5354	578 044,17	2 177 923,45		1,00	
5355	578 058,12	2 177 927,68		1,00	
5356	578 059,11	2 177 928,02		1,00	
5357	578 059,59	2 177 925,91		1,00	

## Раздел 2

Сведения о местоположении границ объекта					
1	2	3	4	5	6
5358	578 059,84	2 177 924,64	Картометрический метод	1,00	—
5359	578 060,43	2 177 924,81		1,00	
5360	578 068,64	2 177 927,46		1,00	
5361	578 073,60	2 177 928,71		1,00	
5362	578 073,89	2 177 928,79		1,00	
5363	578 073,52	2 177 930,75		1,00	
5364	578 087,12	2 177 933,68		1,00	
5365	578 101,99	2 177 937,64		1,00	
5366	578 116,57	2 177 941,06		1,00	
5367	578 118,18	2 177 935,51		1,00	
5368	578 143,52	2 177 940,38		1,00	
5369	578 148,53	2 177 942,99		1,00	
5370	578 150,57	2 177 944,43		1,00	
5371	578 169,51	2 177 946,42		1,00	
5372	578 174,22	2 177 930,07		1,00	
5373	578 175,90	2 177 930,66		1,00	
5374	578 180,52	2 177 913,85		1,00	
5375	578 181,50	2 177 909,19		1,00	
5376	578 188,75	2 177 888,99		1,00	
5377	578 194,90	2 177 863,37		1,00	
5378	578 172,45	2 177 858,67		1,00	
5379	578 165,33	2 177 857,35		1,00	
5380	578 168,54	2 177 845,26		1,00	
5381	578 175,26	2 177 815,96		1,00	
5382	578 152,29	2 177 811,19		1,00	
5383	578 140,27	2 177 808,82		1,00	
5384	578 142,22	2 177 801,15		1,00	
5385	578 171,93	2 177 683,87		1,00	
5334	578 320,25	2 177 739,80		1,00	
P.3(14)					
5386	577 380,21	2 181 135,68	Картометрический метод	1,00	—
5387	577 469,23	2 181 161,08		1,00	
5388	577 613,82	2 181 177,64		1,00	
5389	577 633,86	2 181 182,39		1,00	
5390	577 630,05	2 181 192,73		1,00	
5391	577 640,69	2 181 207,12		1,00	
5392	577 664,00	2 181 222,85		1,00	
5393	577 746,68	2 181 308,43		1,00	
5394	577 816,65	2 181 380,81		1,00	
5395	577 849,76	2 181 419,02		1,00	
5396	577 851,41	2 181 416,83		1,00	
5397	577 935,90	2 181 504,38		1,00	
5398	577 968,80	2 181 538,42		1,00	
5399	578 020,51	2 181 591,89		1,00	
5400	578 020,36	2 181 605,97		1,00	
5401	578 015,93	2 181 697,35		1,00	
5402	578 060,93	2 181 699,77		1,00	
5403	578 069,60	2 181 700,23		1,00	
5404	578 062,10	2 181 813,25		1,00	
5405	578 056,86	2 181 832,75		1,00	
5406	578 048,98	2 181 832,08		1,00	
5407	578 039,82	2 181 830,76		1,00	
5408	578 022,10	2 181 860,81		1,00	
5409	578 011,78	2 181 890,97		1,00	
5410	578 012,52	2 181 892,82	1,00		

## Раздел 2

Сведения о местоположении границ объекта					
1	2	3	4	5	6
5411	578 014,94	2 181 895,03	Картометрический метод	1,00	—
5412	578 052,88	2 181 913,49		1,00	
5413	578 054,53	2 181 912,26		1,00	
5414	578 059,38	2 181 908,27		1,00	
5415	578 074,50	2 181 916,33		1,00	
5416	578 088,42	2 181 921,40		1,00	
5417	578 111,24	2 181 926,79		1,00	
5418	578 121,17	2 181 909,87		1,00	
5419	578 131,19	2 181 914,94		1,00	
5420	578 130,07	2 181 907,32		1,00	
5421	578 131,67	2 181 901,84		1,00	
5422	578 150,85	2 181 886,43		1,00	
5423	578 159,08	2 181 867,00		1,00	
5424	578 172,33	2 181 833,30		1,00	
5425	578 183,76	2 181 838,05		1,00	
5426	578 195,68	2 181 843,34		1,00	
5427	578 229,43	2 181 858,83		1,00	
5428	578 237,23	2 181 862,28		1,00	
5429	578 235,85	2 181 899,15		1,00	
5430	578 235,29	2 181 905,95		1,00	
5431	578 231,62	2 182 004,31		1,00	
5432	578 233,87	2 182 004,39		1,00	
5433	578 232,28	2 182 042,00		1,00	
5434	578 231,05	2 182 075,24		1,00	
5435	578 297,25	2 182 078,07		1,00	
5436	578 296,41	2 182 096,07		1,00	
5437	578 295,01	2 182 130,92		1,00	
5438	578 300,35	2 182 131,03		1,00	
5439	578 308,87	2 182 132,21		1,00	
5440	578 308,07	2 182 135,52		1,00	
5441	578 297,37	2 182 363,87		1,00	
5442	578 288,67	2 182 549,58		1,00	
5443	578 283,31	2 182 663,92		1,00	
5444	577 992,00	2 182 274,00		1,00	
5445	577 288,67	2 181 281,87		1,00	
5446	577 279,78	2 181 266,82		1,00	
5447	577 269,73	2 181 245,62	1,00		
5448	577 260,84	2 181 223,34	1,00		
5449	577 252,41	2 181 195,81	1,00		
5450	577 246,29	2 181 165,87	1,00		
5451	577 243,23	2 181 129,93	1,00		
5452	577 239,21	2 181 127,92	1,00		
5453	577 241,43	2 181 083,76	1,00		
5386	577 380,21	2 181 135,68	1,00		
P.3(15)					
5454	578 394,79	2 179 237,34	Картометрический метод	1,00	—
5455	578 407,91	2 179 275,20		1,00	
5456	578 409,52	2 179 287,49		1,00	
5457	578 433,78	2 179 360,70		1,00	
5458	578 441,49	2 179 381,96		1,00	
5459	578 379,31	2 179 404,99		1,00	
5460	578 377,40	2 179 399,00		1,00	
5461	578 374,17	2 179 391,57		1,00	
5462	578 374,70	2 179 383,43		1,00	
5463	578 386,56	2 179 292,38		1,00	

## Раздел 2

Сведения о местоположении границ объекта					
1	2	3	4	5	6
5464	578 357,95	2 179 226,96	Картометрический метод	1,00	—
5465	578 347,24	2 179 217,96		1,00	
5466	578 347,29	2 179 217,90		1,00	
5467	578 352,60	2 179 211,49		1,00	
5468	578 356,79	2 179 206,45		1,00	
5454	578 394,79	2 179 237,34		1,00	
P.3(16)					
5469	581 691,85	2 181 621,90	Картометрический метод	1,00	—
5470	581 626,58	2 181 591,65		1,00	
5471	581 622,95	2 181 589,97		1,00	
5472	581 574,56	2 181 567,54		1,00	
5473	581 565,53	2 181 563,72		1,00	
5474	581 584,41	2 181 516,08		1,00	
5475	581 643,57	2 181 331,08		1,00	
5476	581 652,70	2 181 332,10		1,00	
5477	581 702,20	2 181 338,47		1,00	
5478	581 724,29	2 181 339,29		1,00	
5479	581 749,10	2 181 334,14		1,00	
5480	581 758,72	2 181 336,39		1,00	
5481	581 803,79	2 181 349,05		1,00	
5482	581 802,16	2 181 356,70		1,00	
5483	581 798,36	2 181 374,49		1,00	
5484	581 795,20	2 181 389,28		1,00	
5485	581 782,95	2 181 420,13		1,00	
5486	581 781,07	2 181 424,30		1,00	
5487	581 749,16	2 181 495,07		1,00	
5469	581 691,85	2 181 621,90		1,00	
P.3(17)					
5488	582 484,06	2 181 522,03	Картометрический метод	1,00	—
5489	582 474,96	2 181 508,05		1,00	
5490	582 308,71	2 181 438,92		1,00	
5491	582 298,35	2 181 460,13		1,00	
5492	582 303,29	2 181 461,65		1,00	
5493	582 300,42	2 181 467,41		1,00	
5494	582 299,92	2 181 469,08		1,00	
5495	582 299,11	2 181 471,78		1,00	
5496	582 296,73	2 181 477,12		1,00	
5497	582 294,02	2 181 481,75		1,00	
5498	582 292,34	2 181 485,97		1,00	
5499	582 289,36	2 181 492,69		1,00	
5500	582 285,45	2 181 499,41		1,00	
5501	582 282,25	2 181 505,75		1,00	
5502	582 279,97	2 181 511,88		1,00	
5503	582 275,72	2 181 520,44		1,00	
5504	582 270,85	2 181 529,59		1,00	
5505	582 268,22	2 181 534,72		1,00	
5506	582 262,01	2 181 547,20		1,00	
5507	582 263,94	2 181 548,38		1,00	
5508	582 254,54	2 181 569,09		1,00	
5509	582 245,98	2 181 567,35		1,00	
5510	582 244,62	2 181 570,14		1,00	
5511	582 244,28	2 181 570,70		1,00	
5512	582 231,52	2 181 748,49		1,00	
5513	582 116,13	2 182 066,00		1,00	
5514	582 073,43	2 182 050,25	1,00		

## Раздел 2

Сведения о местоположении границ объекта					
1	2	3	4	5	6
5515	581 955,17	2 182 004,92	Картометрический метод	1,00	—
5516	581 937,74	2 181 992,73		1,00	
5517	581 930,63	2 182 003,46		1,00	
5518	581 924,02	2 181 999,24		1,00	
5519	581 928,87	2 181 986,54		1,00	
5520	581 928,92	2 181 986,41		1,00	
5521	582 014,68	2 181 799,31		1,00	
5522	582 189,34	2 181 420,09		1,00	
5523	582 094,37	2 181 356,43		1,00	
5524	582 056,85	2 181 339,81		1,00	
5525	582 055,86	2 181 342,35		1,00	
5526	582 044,45	2 181 337,52		1,00	
5527	582 006,30	2 181 321,35		1,00	
5528	582 004,46	2 181 319,68		1,00	
5529	582 005,21	2 181 310,01		1,00	
5530	582 002,80	2 181 307,80		1,00	
5531	581 911,46	2 181 282,53		1,00	
5532	581 882,06	2 181 262,03		1,00	
5533	581 872,27	2 181 257,62		1,00	
5534	581 872,67	2 181 254,44		1,00	
5535	581 870,66	2 181 252,81		1,00	
5536	581 842,93	2 181 245,37		1,00	
5537	581 753,51	2 181 229,98		1,00	
5538	581 730,59	2 181 226,04		1,00	
5539	581 673,35	2 181 216,20		1,00	
5540	581 662,48	2 181 265,49		1,00	
5541	581 200,27	2 181 169,05		1,00	
5542	581 176,57	2 181 223,63		1,00	
5543	581 162,09	2 181 256,76		1,00	
5544	581 142,11	2 181 300,05		1,00	
5545	581 133,16	2 181 316,90		1,00	
5546	581 112,75	2 181 355,74		1,00	
5547	580 782,35	2 181 224,85		1,00	
5548	580 822,56	2 181 124,23		1,00	
5549	580 738,77	2 181 084,33		1,00	
5550	580 578,03	2 181 007,77		1,00	
5551	580 203,14	2 180 829,35		1,00	
5552	580 212,32	2 180 745,32		1,00	
5553	580 222,22	2 180 693,02		1,00	
5554	580 231,23	2 180 624,99		1,00	
5555	580 256,67	2 180 314,37		1,00	
5556	580 253,00	2 180 304,27		1,00	
5557	580 276,61	2 180 302,18		1,00	
5558	580 308,88	2 180 300,42		1,00	
5559	580 360,54	2 180 300,39		1,00	
5560	580 374,23	2 180 301,81		1,00	
5561	580 384,47	2 180 300,21		1,00	
5562	580 397,01	2 180 300,87		1,00	
5563	580 405,35	2 180 298,53		1,00	
5564	580 421,61	2 180 288,90		1,00	
5565	580 445,86	2 180 280,74		1,00	
5566	580 470,16	2 180 279,79		1,00	
5567	580 480,81	2 180 281,61		1,00	
5568	580 490,69	2 180 281,53		1,00	
5569	580 504,71	2 180 278,00		1,00	

## Раздел 2

Сведения о местоположении границ объекта					
1	2	3	4	5	6
5570	580 518,77	2 180 278,65	Картометрический метод	1,00	—
5571	580 540,80	2 180 278,48		1,00	
5572	580 557,91	2 180 279,87		1,00	
5573	580 586,02	2 180 280,41		1,00	
5574	580 601,98	2 180 280,29		1,00	
5575	580 623,29	2 180 285,44		1,00	
5576	580 633,96	2 180 290,30		1,00	
5577	580 660,24	2 180 299,21		1,00	
5578	580 669,03	2 180 305,98		1,00	
5579	580 675,14	2 180 310,49		1,00	
5580	580 686,97	2 180 317,23		1,00	
5581	580 700,34	2 180 326,25		1,00	
5582	580 718,29	2 180 339,02		1,00	
5583	580 740,42	2 180 352,52		1,00	
5584	580 754,91	2 180 359,25		1,00	
5585	580 764,80	2 180 361,45		1,00	
5586	580 804,03	2 180 374,82		1,00	
5587	580 829,20	2 180 387,54		1,00	
5588	580 843,36	2 180 400,35		1,00	
5589	580 927,72	2 180 453,25		1,00	
5590	580 937,69	2 180 465,33		1,00	
5591	580 943,85	2 180 476,30		1,00	
5592	580 945,44	2 180 485,02		1,00	
5593	580 941,31	2 180 491,13		1,00	
5594	580 937,15	2 180 493,44		1,00	
5595	580 927,25	2 180 490,86		1,00	
5596	580 919,62	2 180 487,12		1,00	
5597	580 909,31	2 180 480,37		1,00	
5598	580 900,18	2 180 478,16		1,00	
5599	580 884,92	2 180 470,30		1,00	
5600	580 880,75	2 180 470,33		1,00	
5601	580 877,36	2 180 474,54		1,00	
5602	580 875,86	2 180 477,21		1,00	
5603	580 877,86	2 180 489,35		1,00	
5604	580 891,68	2 180 508,61		1,00	
5605	580 903,92	2 180 519,15		1,00	
5606	580 913,90	2 180 533,51		1,00	
5607	580 925,75	2 180 542,54		1,00	
5608	580 939,07	2 180 545,85		1,00	
5609	580 943,07	2 180 546,58		1,00	
5610	580 946,90	2 180 551,30		1,00	
5611	580 949,02	2 180 555,08		1,00	
5612	580 951,15	2 180 560,00		1,00	
5613	580 956,12	2 180 564,90		1,00	
5614	580 959,36	2 180 565,83		1,00	
5615	580 961,81	2 180 563,72		1,00	
5616	580 967,63	2 180 554,37		1,00	
5617	580 979,71	2 180 545,16		1,00	
5618	580 986,16	2 180 543,59	1,00		
5619	580 990,15	2 180 544,31	1,00		
5620	580 992,25	2 180 546,01	1,00		
5621	580 993,60	2 180 548,85	1,00		
5622	580 993,25	2 180 552,65	1,00		
5623	580 992,58	2 180 564,24	1,00		
5624	580 979,28	2 180 588,08	1,00		

## Раздел 2

Сведения о местоположении границ объекта					
1	2	3	4	5	6
5625	580 953,68	2 180 617,53	Картометрический метод	1,00	—
5626	580 811,95	2 180 758,42		1,00	
5627	580 771,53	2 180 787,60		1,00	
5628	580 749,58	2 180 797,65		1,00	
5629	580 717,69	2 180 799,80		1,00	
5630	580 697,17	2 180 799,19		1,00	
5631	580 673,59	2 180 795,96		1,00	
5632	580 649,60	2 180 787,79		1,00	
5633	580 638,89	2 180 778,00		1,00	
5634	580 635,00	2 180 767,39		1,00	
5635	580 633,03	2 180 757,53		1,00	
5636	580 626,05	2 180 739,73		1,00	
5637	580 624,13	2 180 737,08		1,00	
5638	580 617,27	2 180 733,34		1,00	
5639	580 600,82	2 180 719,41		1,00	
5640	580 582,44	2 180 699,80		1,00	
5641	580 563,32	2 180 683,24		1,00	
5642	580 541,19	2 180 670,49		1,00	
5643	580 517,21	2 180 664,22		1,00	
5644	580 506,92	2 180 660,50		1,00	
5645	580 504,27	2 180 661,66		1,00	
5646	580 500,88	2 180 665,49		1,00	
5647	580 496,73	2 180 668,18		1,00	
5648	580 492,19	2 180 671,25		1,00	
5649	580 482,69	2 180 670,95		1,00	
5650	580 475,08	2 180 668,35		1,00	
5651	580 468,94	2 180 661,56		1,00	
5652	580 458,93	2 180 644,16		1,00	
5653	580 450,50	2 180 633,59		1,00	
5654	580 437,48	2 180 621,16		1,00	
5655	580 413,81	2 180 605,77		1,00	
5656	580 362,21	2 180 564,00		1,00	
5657	580 330,51	2 180 542,60		1,00	
5658	580 303,36	2 180 519,64		1,00	
5659	580 296,13	2 180 517,03		1,00	
5660	580 292,71	2 180 517,06		1,00	
5661	580 291,60	2 180 521,25		1,00	
5662	580 291,32	2 180 534,54		1,00	
5663	580 294,80	2 180 542,11		1,00	
5664	580 315,82	2 180 557,52		1,00	
5665	580 355,53	2 180 584,95		1,00	
5666	580 378,10	2 180 604,52		1,00	
5667	580 398,30	2 180 613,86		1,00	
5668	580 406,70	2 180 619,12		1,00	
5669	580 411,68	2 180 624,02		1,00	
5670	580 410,19	2 180 628,59		1,00	
5671	580 406,78	2 180 629,75		1,00	
5672	580 401,46	2 180 629,03	1,00		
5673	580 391,55	2 180 624,55	1,00		
5674	580 362,91	2 180 605,40	1,00		
5675	580 333,15	2 180 588,16	1,00		
5676	580 296,91	2 180 568,31	1,00		
5677	580 290,44	2 180 567,60	1,00		
5678	580 284,75	2 180 568,40	1,00		
5679	580 283,62	2 180 569,55	1,00		

## Раздел 2

Сведения о местоположении границ объекта					
1	2	3	4	5	6
5680	580 280,24	2 180 574,90	Картометрический метод	1,00	—
5681	580 284,28	2 180 606,01		1,00	
5682	580 284,74	2 180 616,26		1,00	
5683	580 286,88	2 180 647,02		1,00	
5684	580 285,40	2 180 652,73		1,00	
5685	580 283,18	2 180 659,20		1,00	
5686	580 278,29	2 180 666,08		1,00	
5687	580 275,69	2 180 672,93		1,00	
5688	580 273,85	2 180 681,30		1,00	
5689	580 269,11	2 180 706,41		1,00	
5690	580 267,27	2 180 714,40		1,00	
5691	580 268,06	2 180 717,82		1,00	
5692	580 273,39	2 180 719,67		1,00	
5693	580 282,51	2 180 719,98		1,00	
5694	580 317,42	2 180 726,66		1,00	
5695	580 329,30	2 180 729,12		1,00	
5696	580 343,36	2 180 729,39		1,00	
5697	580 354,36	2 180 727,02		1,00	
5698	580 362,28	2 180 719,74		1,00	
5699	580 375,76	2 180 695,71		1,00	
5700	580 382,70	2 180 684,45		1,00	
5701	580 389,64	2 180 673,19		1,00	
5702	580 394,54	2 180 667,45		1,00	
5703	580 400,20	2 180 662,85		1,00	
5704	580 410,41	2 180 656,31		1,00	
5705	580 425,98	2 180 655,81		1,00	
5706	580 433,59	2 180 657,56		1,00	
5707	580 433,97	2 180 657,65		1,00	
5708	580 439,33	2 180 663,69		1,00	
5709	580 446,15	2 180 672,88		1,00	
5710	580 470,35	2 180 696,11		1,00	
5711	580 480,64	2 180 699,45		1,00	
5712	580 490,13	2 180 699,76		1,00	
5713	580 499,21	2 180 694,75		1,00	
5714	580 512,11	2 180 692,75		1,00	
5715	580 523,14	2 180 694,00		1,00	
5716	580 530,38	2 180 697,17		1,00	
5717	580 537,61	2 180 699,20		1,00	
5718	580 549,44	2 180 705,76		1,00	
5719	580 567,41	2 180 720,81		1,00	
5720	580 581,58	2 180 735,14		1,00	
5721	580 585,43	2 180 742,70		1,00	
5722	580 586,62	2 180 748,58		1,00	
5723	580 586,64	2 180 752,19		1,00	
5724	580 588,39	2 180 756,36	1,00		
5725	580 590,68	2 180 758,81	1,00		
5726	580 593,55	2 180 760,49	1,00		
5727	580 601,20	2 180 767,46	1,00		
5728	580 601,40	2 180 769,17	1,00		
5729	580 599,13	2 180 770,52	1,00		
5730	580 596,48	2 180 770,73	1,00		
5731	580 591,90	2 180 768,86	1,00		
5732	580 581,62	2 180 765,14	1,00		
5733	580 573,61	2 180 760,84	1,00		
5734	580 562,18	2 180 756,37	1,00		



## Раздел 2

Сведения о местоположении границ объекта					
1	2	3	4	5	6
5735	580 552,28	2 180 753,98	Картометрический метод	1,00	—
5736	580 548,96	2 180 753,45		1,00	
5737	580 543,73	2 180 753,47		1,00	
5738	580 542,03	2 180 754,82		1,00	
5739	580 538,11	2 180 762,82		1,00	
5740	580 533,26	2 180 774,83		1,00	
5741	580 532,16	2 180 779,58		1,00	
5742	580 532,18	2 180 782,24		1,00	
5743	580 534,48	2 180 785,07		1,00	
5744	580 544,77	2 180 789,36		1,00	
5745	580 549,93	2 180 793,69		1,00	
5746	580 554,32	2 180 796,69		1,00	
5747	580 562,70	2 180 799,86		1,00	
5748	580 616,40	2 180 816,92		1,00	
5749	580 645,71	2 180 825,42		1,00	
5750	580 668,15	2 180 829,43		1,00	
5751	580 718,80	2 180 845,37		1,00	
5752	580 750,42	2 180 856,90		1,00	
5753	580 764,52	2 180 862,49		1,00	
5754	580 773,66	2 180 866,60		1,00	
5755	580 780,88	2 180 866,92		1,00	
5756	580 785,42	2 180 863,84		1,00	
5757	580 791,10	2 180 861,52		1,00	
5758	580 796,78	2 180 859,58		1,00	
5759	580 805,52	2 180 860,27		1,00	
5760	580 809,71	2 180 861,38		1,00	
5761	580 816,55	2 180 862,08		1,00	
5762	580 832,16	2 180 866,90		1,00	
5763	580 846,44	2 180 870,40		1,00	
5764	580 853,29	2 180 873,00		1,00	
5765	580 856,54	2 180 875,64		1,00	
5766	580 860,92	2 180 876,55		1,00	
5767	580 865,30	2 180 878,23		1,00	
5768	580 873,28	2 180 878,36		1,00	
5769	580 877,84	2 180 878,32		1,00	
5770	580 881,26	2 180 879,44		1,00	
5771	580 883,74	2 180 880,74		1,00	
5772	580 887,54	2 180 880,91		1,00	
5773	580 889,05	2 180 879,94		1,00	
5774	580 891,32	2 180 878,22		1,00	
5775	580 893,39	2 180 875,54		1,00	
5776	580 894,13	2 180 873,07	1,00		
5777	580 895,64	2 180 871,92	1,00		
5778	580 897,75	2 180 871,90	1,00		
5779	580 900,02	2 180 873,78	1,00		
5780	580 900,80	2 180 875,48	1,00		
5781	580 901,77	2 180 879,09	1,00		
5782	580 899,90	2 180 882,52	1,00		
5783	580 897,08	2 180 886,15	1,00		
5784	580 896,90	2 180 888,05	1,00		
5785	580 897,67	2 180 889,37	1,00		
5786	580 900,14	2 180 889,54	1,00		
5787	580 902,42	2 180 889,15	1,00		
5788	580 904,50	2 180 888,37	1,00		
5789	580 905,45	2 180 887,60	1,00		

## Раздел 2

Сведения о местоположении границ объекта					
1	2	3	4	5	6
5790	580 906,38	2 180 885,89	Картометрический метод	1,00	—
5791	580 906,55	2 180 883,23		1,00	
5792	580 906,15	2 180 880,00		1,00	
5793	580 907,27	2 180 877,71		1,00	
5794	580 909,53	2 180 875,80		1,00	
5795	580 911,99	2 180 873,50		1,00	
5796	580 913,49	2 180 871,40		1,00	
5797	580 914,23	2 180 868,54		1,00	
5798	580 914,20	2 180 865,69		1,00	
5799	580 912,86	2 180 864,38		1,00	
5800	580 911,15	2 180 864,01		1,00	
5801	580 908,68	2 180 864,22		1,00	
5802	580 907,75	2 180 865,74		1,00	
5803	580 906,43	2 180 867,65		1,00	
5804	580 903,60	2 180 869,76		1,00	
5805	580 901,70	2 180 870,16		1,00	
5806	580 899,80	2 180 869,22		1,00	
5807	580 898,07	2 180 867,34		1,00	
5808	580 897,87	2 180 865,25		1,00	
5809	580 898,23	2 180 862,78		1,00	
5810	580 897,63	2 180 859,56		1,00	
5811	580 896,48	2 180 857,28		1,00	
5812	580 894,56	2 180 855,59		1,00	
5813	580 889,23	2 180 853,92		1,00	
5814	580 885,80	2 180 852,62		1,00	
5815	580 874,57	2 180 849,10		1,00	
5816	580 865,25	2 180 847,84		1,00	
5817	580 861,46	2 180 848,44		1,00	
5818	580 858,61	2 180 848,27		1,00	
5819	580 855,75	2 180 846,96		1,00	
5820	580 852,51	2 180 844,90		1,00	
5821	580 849,26	2 180 842,65		1,00	
5822	580 846,97	2 180 841,52		1,00	
5823	580 844,69	2 180 840,97		1,00	
5824	580 842,79	2 180 840,99		1,00	
5825	580 842,17	2 180 841,17		1,00	
5826	580 833,24	2 180 841,89		1,00	
5827	580 830,45	2 180 841,65		1,00	
5828	580 822,08	2 180 839,63		1,00	
5829	580 812,36	2 180 835,91		1,00	
5830	580 805,32	2 180 834,63		1,00	
5831	580 802,66	2 180 834,27		1,00	
5832	580 798,67	2 180 833,54		1,00	
5833	580 797,14	2 180 832,04		1,00	
5834	580 795,98	2 180 830,34	1,00		
5835	580 795,02	2 180 827,87	1,00		
5836	580 798,36	2 180 818,54	1,00		
5837	580 811,35	2 180 803,06	1,00		
5838	580 820,95	2 180 792,73	1,00		
5839	580 838,31	2 180 778,16	1,00		
5840	580 846,23	2 180 770,31	1,00		
5841	580 856,20	2 180 757,88	1,00		
5842	580 865,63	2 180 749,26	1,00		
5843	580 873,75	2 180 743,12	1,00		
5844	580 889,38	2 180 725,53	1,00		

## Раздел 2

Сведения о местоположении границ объекта					
1	2	3	4	5	6
5845	580 907,47	2 180 707,54	Картометрический метод	1,00	—
5846	580 972,14	2 180 646,64		1,00	
5847	580 987,95	2 180 627,90		1,00	
5848	581 005,31	2 180 612,95		1,00	
5849	581 008,72	2 180 612,74		1,00	
5850	581 012,75	2 180 616,88		1,00	
5851	581 014,66	2 180 619,34		1,00	
5852	581 016,96	2 180 621,60		1,00	
5853	581 019,24	2 180 622,15		1,00	
5854	581 021,52	2 180 621,18		1,00	
5855	581 023,59	2 180 619,27		1,00	
5856	581 028,84	2 180 610,87		1,00	
5857	581 031,24	2 180 601,92		1,00	
5858	581 035,35	2 180 592,21		1,00	
5859	581 043,64	2 180 583,78		1,00	
5860	581 051,19	2 180 577,65		1,00	
5861	581 055,54	2 180 575,34		1,00	
5862	581 061,41	2 180 573,96		1,00	
5863	581 066,54	2 180 574,30		1,00	
5864	581 069,60	2 180 575,80		1,00	
5865	581 074,18	2 180 579,56		1,00	
5866	581 079,36	2 180 585,60		1,00	
5867	581 081,65	2 180 587,48		1,00	
5868	581 084,13	2 180 588,41		1,00	
5869	581 086,02	2 180 587,63		1,00	
5870	581 087,72	2 180 585,91		1,00	
5871	581 090,55	2 180 584,18		1,00	
5872	581 093,59	2 180 583,78		1,00	
5873	581 097,77	2 180 584,50		1,00	
5874	581 099,12	2 180 586,20		1,00	
5875	581 100,84	2 180 588,47		1,00	
5876	581 104,07	2 180 588,44		1,00	
5877	581 109,02	2 180 589,36		1,00	
5878	581 125,40	2 180 595,50		1,00	
5879	581 133,60	2 180 600,37		1,00	
5880	581 141,03	2 180 602,59		1,00	
5881	581 153,03	2 180 607,82		1,00	
5882	581 181,46	2 180 624,69		1,00	
5883	581 206,42	2 180 634,37		1,00	
5884	581 220,13	2 180 638,82		1,00	
5885	581 226,41	2 180 640,29		1,00	
5886	581 233,85	2 180 644,22		1,00	
5887	581 242,43	2 180 649,48		1,00	
5888	581 248,93	2 180 654,74		1,00	
5889	581 252,76	2 180 658,70		1,00	
5890	581 260,05	2 180 668,14		1,00	
5891	581 275,50	2 180 676,76		1,00	
5892	581 284,26	2 180 680,11	1,00		
5893	581 307,93	2 180 694,74	1,00		
5894	581 322,83	2 180 705,83	1,00		
5895	581 328,56	2 180 709,59	1,00		
5896	581 332,00	2 180 712,22	1,00		
5897	581 338,30	2 180 716,16	1,00		
5898	581 343,63	2 180 718,58	1,00		
5899	581 350,12	2 180 722,33	1,00		

## Раздел 2

Сведения о местоположении границ объекта					
1	2	3	4	5	6
5900	581 356,41	2 180 725,13	Картометрический метод	1,00	—
5901	581 385,78	2 180 740,86		1,00	
5902	581 407,68	2 180 748,10		1,00	
5903	581 416,83	2 180 752,20		1,00	
5904	581 424,08	2 180 756,52		1,00	
5905	581 438,38	2 180 764,00		1,00	
5906	581 443,33	2 180 765,86		1,00	
5907	581 448,28	2 180 767,16		1,00	
5908	581 453,03	2 180 767,88		1,00	
5909	581 457,02	2 180 768,04		1,00	
5910	581 458,55	2 180 768,40		1,00	
5911	581 461,99	2 180 771,42		1,00	
5912	581 465,44	2 180 775,57		1,00	
5913	581 475,35	2 180 780,24		1,00	
5914	581 486,01	2 180 782,82		1,00	
5915	581 490,59	2 180 785,63		1,00	
5916	581 492,89	2 180 788,27		1,00	
5917	581 493,28	2 180 789,98		1,00	
5918	581 497,68	2 180 793,74		1,00	
5919	581 504,33	2 180 794,07		1,00	
5920	581 509,28	2 180 795,36		1,00	
5921	581 520,52	2 180 799,64		1,00	
5922	581 525,28	2 180 802,45		1,00	
5923	581 532,16	2 180 806,77		1,00	
5924	581 541,88	2 180 812,20		1,00	
5925	581 566,90	2 180 829,67		1,00	
5926	581 582,00	2 180 841,14		1,00	
5927	581 591,53	2 180 846,38		1,00	
5928	581 594,98	2 180 850,16		1,00	
5929	581 596,71	2 180 853,18		1,00	
5930	581 600,35	2 180 856,38		1,00	
5931	581 614,09	2 180 865,20		1,00	
5932	581 635,07	2 180 876,43		1,00	
5933	581 642,33	2 180 881,70		1,00	
5934	581 650,33	2 180 885,24		1,00	
5935	581 656,63	2 180 888,80		1,00	
5936	581 661,41	2 180 893,51		1,00	
5937	581 665,04	2 180 895,95		1,00	
5938	581 669,62	2 180 898,58		1,00	
5939	581 673,64	2 180 902,53		1,00	
5940	581 685,49	2 180 912,32		1,00	
5941	581 691,22	2 180 916,07		1,00	
5942	581 693,70	2 180 917,57		1,00	
5943	581 697,71	2 180 920,96		1,00	
5944	581 700,78	2 180 924,92		1,00	
5945	581 704,04	2 180 929,46		1,00	
5946	581 706,15	2 180 931,53		1,00	
5947	581 709,97	2 180 934,73		1,00	
5948	581 711,71	2 180 938,52		1,00	
5949	581 712,91	2 180 945,72		1,00	
5950	581 718,45	2 180 950,62		1,00	
5951	581 721,14	2 180 954,59		1,00	
5952	581 724,83	2 180 964,81		1,00	
5953	581 728,12	2 180 971,82		1,00	
5954	581 737,49	2 180 981,05	1,00		

## Раздел 2

Сведения о местоположении границ объекта					
1	2	3	4	5	6
5955	581 744,17	2 180 984,61	Картометрический метод	1,00	—
5956	581 752,74	2 180 988,15		1,00	
5957	581 763,99	2 180 993,38		1,00	
5958	581 773,35	2 181 000,90		1,00	
5959	581 779,48	2 181 007,88		1,00	
5960	581 781,63	2 181 014,51		1,00	
5961	581 781,27	2 181 017,37		1,00	
5962	581 779,19	2 181 019,09		1,00	
5963	581 775,40	2 181 019,69		1,00	
5964	581 770,45	2 181 018,21		1,00	
5965	581 767,02	2 181 016,34		1,00	
5966	581 763,20	2 181 014,09		1,00	
5967	581 758,82	2 181 012,22		1,00	
5968	581 752,17	2 181 011,89		1,00	
5969	581 750,66	2 181 013,62		1,00	
5970	581 750,11	2 181 016,28		1,00	
5971	581 753,02	2 181 024,23		1,00	
5972	581 757,46	2 181 033,12		1,00	
5973	581 760,17	2 181 040,13		1,00	
5974	581 760,97	2 181 044,68		1,00	
5975	581 760,80	2 181 047,91		1,00	
5976	581 759,12	2 181 051,54		1,00	
5977	581 756,68	2 181 054,97		1,00	
5978	581 754,05	2 181 059,17		1,00	
5979	581 753,14	2 181 064,31		1,00	
5980	581 751,48	2 181 070,59		1,00	
5981	581 753,22	2 181 073,61		1,00	
5982	581 760,67	2 181 080,20		1,00	
5983	581 775,41	2 181 094,90		1,00	
5984	581 782,11	2 181 100,93		1,00	
5985	581 784,38	2 181 100,72		1,00	
5986	581 787,81	2 181 101,07		1,00	
5987	581 791,62	2 181 103,13		1,00	
5988	581 793,73	2 181 106,16		1,00	
5989	581 797,93	2 181 108,78		1,00	
5990	581 803,09	2 181 112,35		1,00	
5991	581 809,02	2 181 118,19		1,00	
5992	581 814,75	2 181 121,76		1,00	
5993	581 822,38	2 181 127,02		1,00	
5994	581 831,58	2 181 137,01		1,00	
5995	581 835,41	2 181 141,73		1,00	
5996	581 839,60	2 181 142,84	1,00		
5997	581 845,31	2 181 143,74	1,00		
5998	581 851,41	2 181 146,73	1,00		
5999	581 857,14	2 181 151,25	1,00		
6000	581 862,32	2 181 158,61	1,00		
6001	581 868,83	2 181 165,21	1,00		
6002	581 878,18	2 181 169,89	1,00		
6003	581 881,40	2 181 169,67	1,00		
6004	581 886,14	2 181 168,30	1,00		
6005	581 889,00	2 181 169,99	1,00		
6006	581 892,62	2 181 171,48	1,00		
6007	581 897,18	2 181 171,83	1,00		
6008	581 900,22	2 181 171,04	1,00		
6009	581 903,62	2 181 169,50	1,00		

## Раздел 2

Сведения о местоположении границ объекта					
1	2	3	4	5	6
6010	581 908,16	2 181 166,04	Картометрический метод	1,00	—
6011	581 909,47	2 181 163,57		1,00	
6012	581 909,63	2 181 160,34		1,00	
6013	581 908,67	2 181 158,44		1,00	
6014	581 905,41	2 181 155,05		1,00	
6015	581 901,98	2 181 153,56		1,00	
6016	581 900,26	2 181 152,62		1,00	
6017	581 898,34	2 181 149,79		1,00	
6018	581 895,82	2 181 142,97		1,00	
6019	581 894,28	2 181 140,13		1,00	
6020	581 887,75	2 181 131,26		1,00	
6021	581 885,27	2 181 129,19		1,00	
6022	581 881,27	2 181 127,70		1,00	
6023	581 877,47	2 181 127,73		1,00	
6024	581 874,62	2 181 128,32		1,00	
6025	581 871,96	2 181 127,01		1,00	
6026	581 870,04	2 181 125,32		1,00	
6027	581 869,27	2 181 123,61		1,00	
6028	581 868,88	2 181 121,91		1,00	
6029	581 869,04	2 181 118,30		1,00	
6030	581 867,12	2 181 115,65		1,00	
6031	581 863,30	2 181 112,26		1,00	
6032	581 859,09	2 181 109,07		1,00	
6033	581 856,80	2 181 107,00		1,00	
6034	581 854,88	2 181 104,54		1,00	
6035	581 854,48	2 181 102,46		1,00	
6036	581 854,07	2 181 098,66		1,00	
6037	581 853,83	2 181 092,02		1,00	
6038	581 855,71	2 181 089,72		1,00	
6039	581 858,56	2 181 089,89		1,00	
6040	581 863,14	2 181 092,51		1,00	
6041	581 867,73	2 181 096,28		1,00	
6042	581 872,12	2 181 099,47		1,00	
6043	581 879,58	2 181 105,49		1,00	
6044	581 883,20	2 181 106,79		1,00	
6045	581 886,44	2 181 108,29		1,00	
6046	581 889,30	2 181 110,35		1,00	
6047	581 893,90	2 181 115,64		1,00	
6048	581 896,40	2 181 119,79		1,00	
6049	581 898,89	2 181 122,81		1,00	
6050	581 903,48	2 181 126,20		1,00	
6051	581 906,90	2 181 127,31		1,00	
6052	581 909,76	2 181 127,86		1,00	
6053	581 916,62	2 181 130,27		1,00	
6054	581 918,91	2 181 132,34		1,00	
6055	581 925,42	2 181 138,56		1,00	
6056	581 933,81	2 181 143,24		1,00	
6057	581 940,48	2 181 145,85		1,00	
6058	581 948,85	2 181 148,07		1,00	
6059	581 951,53	2 181 150,14		1,00	
6060	581 957,28	2 181 156,74		1,00	
6061	581 962,84	2 181 164,48		1,00	
6062	581 968,20	2 181 169,00		1,00	
6063	581 972,40	2 181 171,62		1,00	
6064	581 975,25	2 181 172,36		1,00	

## Раздел 2

Сведения о местоположении границ объекта					
1	2	3	4	5	6
6065	581 989,54	2 181 178,90	Картометрический метод	1,00	—
6066	581 994,13	2 181 181,90		1,00	
6067	582 000,23	2 181 185,65		1,00	
6068	582 006,15	2 181 188,84		1,00	
6069	582 044,91	2 181 216,08		1,00	
6070	582 048,56	2 181 220,80		1,00	
6071	582 051,06	2 181 225,14		1,00	
6072	582 053,19	2 181 230,06		1,00	
6073	582 053,99	2 181 235,38		1,00	
6074	582 051,57	2 181 242,23		1,00	
6075	582 045,79	2 181 255,57		1,00	
6076	582 042,42	2 181 262,63		1,00	
6077	582 041,12	2 181 265,11		1,00	
6078	582 039,79	2 181 266,07		1,00	
6079	582 037,70	2 181 266,27		1,00	
6080	582 035,41	2 181 264,20		1,00	
6081	582 033,48	2 181 259,66		1,00	
6082	582 031,55	2 181 256,44		1,00	
6083	582 027,52	2 181 251,54		1,00	
6084	582 023,50	2 181 247,58		1,00	
6085	582 010,90	2 181 237,99		1,00	
6086	581 997,89	2 181 226,32		1,00	
6087	581 991,20	2 181 220,67		1,00	
6088	581 986,61	2 181 217,29		1,00	
6089	581 981,64	2 181 213,34		1,00	
6090	581 978,39	2 181 210,32		1,00	
6091	581 974,19	2 181 206,75		1,00	
6092	581 969,80	2 181 204,69		1,00	
6093	581 966,76	2 181 203,96		1,00	
6094	581 963,34	2 181 203,79		1,00	
6095	581 962,02	2 181 205,51		1,00	
6096	581 961,66	2 181 207,42		1,00	
6097	581 961,86	2 181 209,69		1,00	
6098	581 964,35	2 181 211,57		1,00	
6099	581 974,69	2 181 222,51		1,00	
6100	581 977,58	2 181 227,61		1,00	
6101	581 983,49	2 181 231,37	1,00		
6102	581 989,22	2 181 235,31	1,00		
6103	581 994,38	2 181 239,07	1,00		
6104	581 998,78	2 181 242,64	1,00		
6105	582 006,60	2 181 247,33	1,00		
6106	582 010,04	2 181 250,53	1,00		
6107	582 011,78	2 181 254,32	1,00		
6108	582 013,54	2 181 260,38	1,00		
6109	582 013,96	2 181 265,89	1,00		
6110	582 012,86	2 181 270,45	1,00		
6111	582 010,41	2 181 273,70	1,00		
6112	582 000,35	2 181 274,54	1,00		
6113	581 974,22	2 181 259,93	1,00		
6114	581 939,13	2 181 241,40	1,00		
6115	581 931,49	2 181 236,33	1,00		
6116	581 927,68	2 181 234,27	1,00		
6117	581 910,73	2 181 229,08	1,00		
6118	581 901,40	2 181 225,74	1,00		
6119	581 883,11	2 181 218,47	1,00		

## Раздел 2

Сведения о местоположении границ объекта					
1	2	3	4	5	6
6120	581 871,12	2 181 214,38	Картометрический метод	1,00	—
6121	581 861,02	2 181 210,48		1,00	
6122	581 849,03	2 181 207,34		1,00	
6123	581 841,03	2 181 204,36		1,00	
6124	581 833,39	2 181 199,48		1,00	
6125	581 826,90	2 181 194,98		1,00	
6126	581 823,84	2 181 192,72		1,00	
6127	581 820,80	2 181 191,98		1,00	
6128	581 817,75	2 181 190,87		1,00	
6129	581 802,47	2 181 179,97		1,00	
6130	581 757,44	2 181 152,59		1,00	
6131	581 733,41	2 181 140,62		1,00	
6132	581 710,93	2 181 131,30		1,00	
6133	581 689,60	2 181 123,87		1,00	
6134	581 669,04	2 181 118,33		1,00	
6135	581 649,24	2 181 112,03		1,00	
6136	581 625,86	2 181 108,79		1,00	
6137	581 611,62	2 181 109,66		1,00	
6138	581 607,26	2 181 111,59		1,00	
6139	581 601,22	2 181 116,20		1,00	
6140	581 598,57	2 181 117,55		1,00	
6141	581 594,59	2 181 117,77		1,00	
6142	581 590,21	2 181 116,85		1,00	
6143	581 586,58	2 181 114,41		1,00	
6144	581 578,00	2 181 109,16		1,00	
6145	581 566,54	2 181 101,08		1,00	
6146	581 552,44	2 181 095,11		1,00	
6147	581 545,57	2 181 091,75		1,00	
6148	581 502,75	2 181 080,50		1,00	
6149	581 486,20	2 181 076,82		1,00	
6150	581 467,56	2 181 073,74		1,00	
6151	581 430,68	2 181 068,52		1,00	
6152	581 413,96	2 181 068,27		1,00	
6153	581 399,16	2 181 069,71		1,00	
6154	581 390,24	2 181 070,35		1,00	
6155	581 376,16	2 181 067,61		1,00	
6156	581 353,68	2 181 058,67		1,00	
6157	581 349,68	2 181 057,37		1,00	
6158	581 343,98	2 181 056,85		1,00	
6159	581 340,19	2 181 057,82		1,00	
6160	581 337,35	2 181 058,80		1,00	
6161	581 333,94	2 181 060,53		1,00	
6162	581 330,33	2 181 060,56		1,00	
6163	581 326,90	2 181 059,26		1,00	
6164	581 324,04	2 181 057,19		1,00	
6165	581 321,17	2 181 054,17		1,00	
6166	581 311,60	2 181 045,70		1,00	
6167	581 300,14	2 181 036,29	1,00		
6168	581 290,40	2 181 029,72	1,00		
6169	581 283,14	2 181 023,89	1,00		
6170	581 272,81	2 181 015,04	1,00		
6171	581 266,48	2 181 007,69	1,00		
6172	581 260,18	2 181 002,61	1,00		
6173	581 241,65	2 180 988,51	1,00		
6174	581 232,47	2 180 980,79	1,00		



## Раздел 2

Сведения о местоположении границ объекта					
1	2	3	4	5	6
6175	581 197,54	2 180 958,65	Картометрический метод	1,00	—
6176	581 175,39	2 180 943,25		1,00	
6177	581 130,37	2 180 917,58		1,00	
6178	581 112,85	2 180 912,02		1,00	
6179	581 095,34	2 180 907,21		1,00	
6180	581 082,96	2 180 903,13		1,00	
6181	581 077,81	2 180 899,94		1,00	
6182	581 075,48	2 180 894,07		1,00	
6183	581 074,31	2 180 889,71		1,00	
6184	581 070,30	2 180 886,89		1,00	
6185	581 067,84	2 180 887,48		1,00	
6186	581 065,38	2 180 889,59		1,00	
6187	581 062,94	2 180 892,27		1,00	
6188	581 060,86	2 180 894,38		1,00	
6189	581 055,38	2 180 898,03		1,00	
6190	581 044,57	2 180 899,63		1,00	
6191	581 022,70	2 180 896,19		1,00	
6192	581 009,02	2 180 895,73		1,00	
6193	581 003,91	2 180 897,48		1,00	
6194	580 999,35	2 180 897,89		1,00	
6195	580 995,16	2 180 896,59		1,00	
6196	580 991,16	2 180 894,16		1,00	
6197	580 985,27	2 180 894,39		1,00	
6198	580 978,44	2 180 895,02		1,00	
6199	580 973,29	2 180 892,96		1,00	
6200	580 969,29	2 180 890,72		1,00	
6201	580 964,34	2 180 888,86		1,00	
6202	580 958,63	2 180 888,33		1,00	
6203	580 952,75	2 180 889,14		1,00	
6204	580 945,91	2 180 888,05		1,00	
6205	580 943,42	2 180 885,22		1,00	
6206	580 940,73	2 180 881,63		1,00	
6207	580 939,00	2 180 878,61		1,00	
6208	580 935,93	2 180 875,59		1,00	
6209	580 932,51	2 180 875,24		1,00	
6210	580 930,44	2 180 876,96		1,00	
6211	580 927,99	2 180 879,64		1,00	
6212	580 925,92	2 180 882,13		1,00	
6213	580 924,42	2 180 885,56		1,00	
6214	580 923,50	2 180 888,79		1,00	
6215	580 925,61	2 180 891,44		1,00	
6216	580 928,65	2 180 891,98		1,00	
6217	580 931,12	2 180 891,58	1,00		
6218	580 932,07	2 180 892,34	1,00		
6219	580 933,61	2 180 894,79	1,00		
6220	580 935,73	2 180 898,38	1,00		
6221	580 937,09	2 180 901,98	1,00		
6222	580 940,53	2 180 905,00	1,00		
6223	580 962,24	2 180 912,42	1,00		
6224	580 999,77	2 180 927,14	1,00		
6225	581 011,58	2 180 931,22	1,00		
6226	581 019,58	2 180 934,58	1,00		
6227	581 030,60	2 180 935,44	1,00		
6228	581 049,26	2 180 940,62	1,00		
6229	581 065,62	2 180 944,10	1,00		

## Раздел 2

Сведения о местоположении границ объекта					
1	2	3	4	5	6
6230	581 099,88	2 180 953,52	Картометрический метод	1,00	—
6231	581 108,64	2 180 957,06		1,00	
6232	581 136,47	2 180 969,76		1,00	
6233	581 160,88	2 180 982,68		1,00	
6234	581 169,67	2 180 989,26		1,00	
6235	581 172,74	2 180 994,17		1,00	
6236	581 173,92	2 180 998,15		1,00	
6237	581 173,18	2 181 001,19		1,00	
6238	581 173,96	2 181 003,47		1,00	
6239	581 176,44	2 181 004,78		1,00	
6240	581 180,62	2 181 005,12		1,00	
6241	581 185,18	2 181 005,28		1,00	
6242	581 199,91	2 181 019,41		1,00	
6243	581 209,69	2 181 031,11		1,00	
6244	581 214,45	2 181 033,16		1,00	
6245	581 220,36	2 181 035,20		1,00	
6246	581 227,60	2 181 038,76		1,00	
6247	581 231,04	2 181 041,39		1,00	
6248	581 232,58	2 181 043,85		1,00	
6249	581 233,36	2 181 046,31		1,00	
6250	581 237,13	2 181 066,98		1,00	
6251	581 237,37	2 181 074,39		1,00	
6252	581 240,24	2 181 077,21		1,00	
6253	581 245,58	2 181 079,26		1,00	
6254	581 249,58	2 181 080,94		1,00	
6255	581 253,21	2 181 083,19		1,00	
6256	581 255,12	2 181 084,89		1,00	
6257	581 269,22	2 181 090,47		1,00	
6258	581 280,45	2 181 093,81		1,00	
6259	581 286,16	2 181 096,23		1,00	
6260	581 293,42	2 181 101,68		1,00	
6261	581 304,67	2 181 106,34		1,00	
6262	581 308,28	2 181 107,46		1,00	
6263	581 310,18	2 181 107,06		1,00	
6264	581 311,69	2 181 105,34		1,00	
6265	581 313,38	2 181 103,62		1,00	
6266	581 315,28	2 181 103,60		1,00	
6267	581 317,57	2 181 104,72		1,00	
6268	581 320,42	2 181 105,27		1,00	
6269	581 324,03	2 181 105,43		1,00	
6270	581 329,92	2 181 104,82		1,00	
6271	581 334,08	2 181 103,27		1,00	
6272	581 345,80	2 181 096,15	1,00		
6273	581 349,78	2 181 095,17	1,00		
6274	581 354,34	2 181 095,51	1,00		
6275	581 357,59	2 181 097,20	1,00		
6276	581 361,41	2 181 100,96	1,00		
6277	581 364,87	2 181 105,31	1,00		
6278	581 367,36	2 181 107,95	1,00		
6279	581 371,37	2 181 111,14	1,00		
6280	581 376,90	2 181 113,76	1,00		
6281	581 381,85	2 181 115,05	1,00		
6282	581 390,22	2 181 116,88	1,00		
6283	581 398,40	2 181 118,34	1,00		
6284	581 404,29	2 181 119,82	1,00		

## Раздел 2

Сведения о местоположении границ объекта					
1	2	3	4	5	6
6285	581 408,31	2 181 122,82	Картометрический метод	1,00	—
6286	581 415,74	2 181 125,61		1,00	
6287	581 428,46	2 181 125,32		1,00	
6288	581 448,98	2 181 126,30		1,00	
6289	581 478,07	2 181 130,83		1,00	
6290	581 490,23	2 181 131,30		1,00	
6291	581 495,74	2 181 132,02		1,00	
6292	581 500,13	2 181 134,08		1,00	
6293	581 503,38	2 181 137,28		1,00	
6294	581 505,87	2 181 140,11		1,00	
6295	581 512,41	2 181 149,93		1,00	
6296	581 519,28	2 181 154,25		1,00	
6297	581 525,75	2 181 156,10		1,00	
6298	581 529,95	2 181 158,54		1,00	
6299	581 531,86	2 181 160,23		1,00	
6300	581 534,35	2 181 162,30		1,00	
6301	581 537,40	2 181 164,36		1,00	
6302	581 545,97	2 181 167,34		1,00	
6303	581 562,13	2 181 169,68		1,00	
6304	581 566,87	2 181 168,31		1,00	
6305	581 571,04	2 181 166,57		1,00	
6306	581 579,38	2 181 164,61		1,00	
6307	581 584,31	2 181 164,00		1,00	
6308	581 588,12	2 181 164,73		1,00	
6309	581 590,78	2 181 166,04		1,00	
6310	581 606,79	2 181 173,32		1,00	
6311	581 615,16	2 181 174,40		1,00	
6312	581 625,04	2 181 174,70		1,00	
6313	581 630,33	2 181 171,81		1,00	
6314	581 635,83	2 181 169,87		1,00	
6315	581 640,00	2 181 168,70		1,00	
6316	581 644,16	2 181 167,14		1,00	
6317	581 647,96	2 181 166,92		1,00	
6318	581 652,14	2 181 167,65		1,00	
6319	581 656,34	2 181 169,33		1,00	
6320	581 659,37	2 181 168,74		1,00	
6321	581 662,97	2 181 167,57		1,00	
6322	581 670,74	2 181 165,80		1,00	
6323	581 673,21	2 181 166,16		1,00	
6324	581 675,91	2 181 170,89	1,00		
6325	581 677,83	2 181 174,10	1,00		
6326	581 680,13	2 181 176,17	1,00		
6327	581 683,55	2 181 176,52	1,00		
6328	581 685,82	2 181 175,75	1,00		
6329	581 689,23	2 181 174,01	1,00		
6330	581 693,03	2 181 174,17	1,00		
6331	581 699,70	2 181 176,59	1,00		
6332	581 705,60	2 181 178,44	1,00		
6333	581 712,44	2 181 178,96	1,00		
6334	581 724,23	2 181 181,34	1,00		
6335	581 730,90	2 181 183,18	1,00		
6336	581 734,89	2 181 183,53	1,00		
6337	581 741,16	2 181 184,62	1,00		
6338	581 746,30	2 181 185,92	1,00		
6339	581 750,85	2 181 185,12	1,00		

## Раздел 2

Сведения о местоположении границ объекта					
1	2	3	4	5	6
6340	581 756,55	2 181 184,88	Картометрический метод	1,00	—
6341	581 766,63	2 181 186,52		1,00	
6342	581 773,30	2 181 189,12		1,00	
6343	581 780,72	2 181 191,34		1,00	
6344	581 784,91	2 181 193,02		1,00	
6345	581 795,98	2 181 200,15		1,00	
6346	581 801,50	2 181 202,01		1,00	
6347	581 808,75	2 181 205,75		1,00	
6348	581 816,18	2 181 208,73		1,00	
6349	581 822,47	2 181 211,91		1,00	
6350	581 843,04	2 181 219,16		1,00	
6351	581 857,34	2 181 225,51		1,00	
6352	581 888,54	2 181 232,67		1,00	
6353	581 907,41	2 181 241,07		1,00	
6354	581 913,32	2 181 243,50		1,00	
6355	581 921,69	2 181 245,33		1,00	
6356	581 926,25	2 181 246,62		1,00	
6357	581 929,13	2 181 250,59		1,00	
6358	581 933,91	2 181 253,59		1,00	
6359	581 940,19	2 181 255,82		1,00	
6360	581 952,40	2 181 262,95		1,00	
6361	581 962,70	2 181 268,18		1,00	
6362	581 972,24	2 181 273,81		1,00	
6363	581 979,32	2 181 281,16		1,00	
6364	581 985,05	2 181 285,48		1,00	
6365	581 997,82	2 181 290,89		1,00	
6366	582 009,45	2 181 296,69		1,00	
6367	582 012,13	2 181 299,14		1,00	
6368	582 017,86	2 181 303,27		1,00	
6369	582 021,67	2 181 305,14		1,00	
6370	582 024,72	2 181 305,69		1,00	
6371	582 028,31	2 181 304,33		1,00	
6372	582 031,54	2 181 303,55		1,00	
6373	582 033,83	2 181 304,86		1,00	
6374	582 035,55	2 181 306,93		1,00	
6375	582 037,48	2 181 311,10		1,00	
6376	582 037,69	2 181 313,56		1,00	
6377	582 039,79	2 181 314,88		1,00	
6378	582 044,54	2 181 314,65		1,00	
6379	582 052,33	2 181 315,16		1,00	
6380	582 057,46	2 181 316,07		1,00	
6381	582 063,16	2 181 315,84		1,00	
6382	582 067,72	2 181 315,99	1,00		
6383	582 072,47	2 181 316,52	1,00		
6384	582 079,12	2 181 316,09	1,00		
6385	582 081,75	2 181 313,22	1,00		
6386	582 091,96	2 181 307,45	1,00		
6387	582 097,09	2 181 306,84	1,00		
6388	582 099,00	2 181 307,96	1,00		
6389	582 101,87	2 181 311,17	1,00		
6390	582 104,75	2 181 314,94	1,00		
6391	582 128,77	2 181 351,03	1,00		
6392	582 138,90	2 181 359,88	1,00		
6393	582 145,01	2 181 363,44	1,00		
6394	582 153,60	2 181 368,69	1,00		

## Раздел 2

Сведения о местоположении границ объекта					
1	2	3	4	5	6
6395	582 158,18	2 181 371,32	Картометрический метод	1,00	—
6396	582 159,71	2 181 373,02		1,00	
6397	582 159,91	2 181 374,53		1,00	
6398	582 159,35	2 181 376,25		1,00	
6399	582 159,37	2 181 377,77		1,00	
6400	582 162,05	2 181 380,78		1,00	
6401	582 170,06	2 181 385,09		1,00	
6402	582 176,72	2 181 387,13		1,00	
6403	582 181,67	2 181 388,04		1,00	
6404	582 183,94	2 181 386,69		1,00	
6405	582 189,41	2 181 382,66		1,00	
6406	582 197,58	2 181 382,41		1,00	
6407	582 222,41	2 181 401,21		1,00	
6408	582 237,67	2 181 409,64		1,00	
6409	582 258,04	2 181 414,99		1,00	
6410	582 271,54	2 181 416,97		1,00	
6411	582 281,04	2 181 417,85		1,00	
6412	582 289,04	2 181 420,25		1,00	
6413	582 302,46	2 181 423,69		1,00	
6414	582 303,13	2 181 423,75		1,00	
6415	582 304,16	2 181 423,75		1,00	
6416	582 326,14	2 181 429,46		1,00	
6417	582 349,58	2 181 438,97		1,00	
6418	582 367,85	2 181 443,95		1,00	
6419	582 438,71	2 181 470,37		1,00	
6420	582 446,72	2 181 475,06		1,00	
6421	582 477,22	2 181 489,45		1,00	
6422	582 494,56	2 181 496,53		1,00	
6423	582 504,69	2 181 504,05		1,00	
6424	582 525,86	2 181 516,04		1,00	
6425	582 537,90	2 181 524,87		1,00	
6426	582 558,35	2 181 539,03		1,00	
6427	582 556,66	2 181 541,41	1,00		
6428	582 530,57	2 181 581,45	1,00		
6429	582 520,91	2 181 596,26	1,00		
6430	582 543,68	2 181 555,07	1,00		
5488	582 484,06	2 181 522,03	1,00		
Вырез 1 из 1					
6431	581 010,93	2 181 257,94	Картометрический метод	1,00	—
6432	581 029,97	2 181 269,50		1,00	
6433	581 073,76	2 181 290,98		1,00	
6434	581 087,73	2 181 297,95		1,00	
6435	581 090,21	2 181 299,02		1,00	
6436	581 093,52	2 181 291,42		1,00	
6437	581 117,88	2 181 235,43		1,00	
6438	581 122,72	2 181 223,57		1,00	
6439	581 123,35	2 181 219,21		1,00	
6440	581 070,68	2 181 191,25		1,00	
6441	581 038,08	2 181 170,48		1,00	
6442	581 007,46	2 181 214,70		1,00	
6443	581 015,34	2 181 230,30		1,00	
6444	581 014,40	2 181 232,07		1,00	
6445	581 014,87	2 181 234,66		1,00	
6446	581 013,83	2 181 237,86		1,00	
6447	581 009,33	2 181 244,36		1,00	

## Раздел 2

Сведения о местоположении границ объекта					
1	2	3	4	5	6
6448	581 007,29	2 181 246,73	Картометрический метод	1,00	—
6449	581 003,99	2 181 253,15		1,00	
6450	581 005,73	2 181 254,78		1,00	
6451	581 007,19	2 181 255,67		1,00	
6431	581 010,93	2 181 257,94		1,00	
P.3(18)					
6452	587 294,85	2 187 377,35	Картометрический метод	1,00	—
6453	587 316,23	2 187 384,05		1,00	
6454	587 408,99	2 187 412,21		1,00	
6455	587 428,56	2 187 414,44		1,00	
6456	587 422,06	2 187 436,18		1,00	
6457	587 419,96	2 187 442,99		1,00	
6458	587 470,46	2 187 458,37		1,00	
6459	587 486,46	2 187 463,29		1,00	
6460	587 632,79	2 187 504,51		1,00	
6461	587 611,10	2 187 578,18		1,00	
6462	587 609,36	2 187 587,26		1,00	
6463	587 606,28	2 187 586,06		1,00	
6464	587 602,09	2 187 584,76		1,00	
6465	587 591,26	2 187 583,33		1,00	
6466	587 580,96	2 187 578,47		1,00	
6467	587 575,26	2 187 577,38		1,00	
6468	587 561,92	2 187 572,16		1,00	
6469	587 544,94	2 187 562,42		1,00	
6470	587 541,71	2 187 561,68		1,00	
6471	587 537,52	2 187 560,95		1,00	
6472	587 533,71	2 187 559,65		1,00	
6473	587 528,19	2 187 558,18		1,00	
6474	587 517,32	2 187 552,37		1,00	
6475	587 499,97	2 187 543,58		1,00	
6476	587 491,78	2 187 539,85		1,00	
6477	587 470,59	2 187 527,10		1,00	
6478	587 462,98	2 187 524,69		1,00	
6479	587 451,17	2 187 520,22		1,00	
6480	587 438,40	2 187 514,81		1,00	
6481	587 429,84	2 187 512,98		1,00	
6482	587 419,75	2 187 509,64		1,00	
6483	587 408,70	2 187 505,16		1,00	
6484	587 401,26	2 187 501,42		1,00	
6485	587 395,92	2 187 499,00		1,00	
6486	587 390,59	2 187 497,33		1,00	
6487	587 386,79	2 187 496,98		1,00	
6488	587 382,42	2 187 497,01		1,00	
6489	587 376,52	2 187 494,40		1,00	
6490	587 373,46	2 187 492,52		1,00	
6491	587 367,36	2 187 489,53		1,00	
6492	587 352,89	2 187 485,09		1,00	
6493	587 344,52	2 187 482,87		1,00	
6494	587 338,05	2 187 481,59		1,00	
6495	587 334,06	2 187 481,05		1,00	
6496	587 326,24	2 187 477,70		1,00	
6497	587 322,61	2 187 474,50		1,00	
6498	587 319,36	2 187 472,24		1,00	
6499	587 308,70	2 187 467,96	1,00		
6500	587 305,08	2 187 466,65	1,00		

## Раздел 2

Сведения о местоположении границ объекта					
1	2	3	4	5	6
6501	587 292,52	2 187 464,28	Картометрический метод	1,00	—
6502	587 285,67	2 187 461,87		1,00	
6503	587 277,85	2 187 458,32		1,00	
6452	587 294,85	2 187 377,35		1,00	
P.3(19)					
6504	580 565,63	2 179 358,80	Картометрический метод	1,00	—
6505	580 511,18	2 179 434,76		1,00	
6506	580 492,41	2 179 421,60		1,00	
6507	580 470,11	2 179 411,52		1,00	
6508	580 451,01	2 179 410,39		1,00	
6509	580 440,21	2 179 396,22		1,00	
6510	580 430,91	2 179 391,60		1,00	
6511	580 423,53	2 179 388,29		1,00	
6512	580 450,98	2 179 305,66		1,00	
6513	580 543,04	2 179 347,17		1,00	
6504	580 565,63	2 179 358,80		1,00	
P.3(20)					
6514	580 781,62	2 177 977,59	Картометрический метод	1,00	—
6515	580 945,46	2 178 075,17		1,00	
6516	580 996,89	2 178 091,12		1,00	
6517	580 978,34	2 178 116,78		1,00	
6518	580 973,11	2 178 138,49		1,00	
6519	580 968,85	2 178 145,82		1,00	
6520	580 913,67	2 178 112,45		1,00	
6521	580 884,06	2 178 094,55		1,00	
6522	580 862,70	2 178 081,63		1,00	
6523	580 861,02	2 178 080,61		1,00	
6524	580 861,72	2 178 079,40		1,00	
6525	580 867,42	2 178 069,85		1,00	
6526	580 798,02	2 178 028,57		1,00	
6527	580 794,92	2 178 035,54		1,00	
6528	580 792,42	2 178 038,04		1,00	
6529	580 792,18	2 178 038,48		1,00	
6530	580 790,48	2 178 037,45		1,00	
6531	580 756,94	2 178 017,09		1,00	
6532	580 774,36	2 177 989,76		1,00	
6514	580 781,62	2 177 977,59	1,00		
P.3(21)					
6533	581 647,33	2 179 833,52	Картометрический метод	1,00	—
6534	581 752,06	2 179 875,45		1,00	
6535	581 781,35	2 179 888,82		1,00	
6536	581 765,74	2 179 925,56		1,00	
6537	581 756,94	2 179 944,95		1,00	
6538	581 743,58	2 179 974,46		1,00	
6539	581 738,12	2 179 972,17		1,00	
6540	581 586,86	2 179 908,15		1,00	
6541	581 575,95	2 179 903,02		1,00	
6542	581 527,75	2 180 007,46		1,00	
6543	581 515,73	2 180 003,80		1,00	
6544	581 515,43	2 180 003,66		1,00	
6545	581 442,68	2 179 971,69		1,00	
6546	581 431,42	2 179 966,74		1,00	
6547	581 381,60	2 179 944,84		1,00	
6548	581 302,64	2 179 910,13		1,00	
6549	581 302,33	2 179 909,95		1,00	

## Раздел 2

Сведения о местоположении границ объекта							
1	2	3	4	5	6		
6550	581 293,62	2 179 905,66	Картометрический метод	1,00	—		
6551	581 330,55	2 179 820,70		1,00			
6552	581 339,53	2 179 824,36		1,00			
6553	581 347,03	2 179 827,69		1,00			
6554	581 377,43	2 179 840,04		1,00			
6555	581 412,43	2 179 854,51		1,00			
6556	581 420,93	2 179 839,20		1,00			
6557	581 445,53	2 179 792,47		1,00			
6558	581 448,33	2 179 787,32		1,00			
6559	581 453,12	2 179 776,12		1,00			
6560	581 460,49	2 179 759,16		1,00			
6533	581 647,33	2 179 833,52		1,00			
P.3(22)							
6561	581 506,13	2 179 371,00		Картометрический метод		1,00	—
6562	581 481,83	2 179 360,70	1,00				
6563	581 500,55	2 179 339,13	1,00				
6564	581 516,73	2 179 346,46	1,00				
6561	581 506,13	2 179 371,00	1,00				
P.3(23)							
6565	581 372,71	2 181 673,02	Картометрический метод	1,00	—		
6566	581 342,03	2 181 751,23		1,00			
6567	581 310,41	2 181 738,66		1,00			
6568	581 315,95	2 181 724,56		1,00			
6569	581 343,00	2 181 661,11		1,00			
6570	581 350,36	2 181 642,53		1,00			
6571	581 357,70	2 181 624,01		1,00			
6572	581 365,07	2 181 605,43		1,00			
6573	581 368,23	2 181 596,95		1,00			
6574	581 375,53	2 181 578,36		1,00			
6575	581 382,90	2 181 559,76		1,00			
6576	581 390,27	2 181 541,17		1,00			
6577	581 381,91	2 181 537,85		1,00			
6578	581 385,22	2 181 529,49		1,00			
6579	581 396,27	2 181 501,58		1,00			
6580	581 408,38	2 181 471,03		1,00			
6581	581 411,59	2 181 462,98		1,00			
6582	581 459,18	2 181 477,72		1,00			
6583	581 456,19	2 181 486,11		1,00			
6584	581 444,77	2 181 514,94		1,00			
6585	581 431,69	2 181 547,94		1,00			
6586	581 428,37	2 181 556,31		1,00			
6587	581 420,00	2 181 552,98		1,00			
6588	581 412,63	2 181 571,59		1,00			
6589	581 405,27	2 181 590,18		1,00			
6590	581 398,14	2 181 608,88		1,00			
6591	581 394,81	2 181 617,25		1,00			
6592	581 387,48	2 181 635,85	1,00				
6593	581 380,05	2 181 654,46	1,00				
6565	581 372,71	2 181 673,02	1,00				
P.3(24)							
6594	580 187,71	2 182 394,90	Картометрический метод	1,00	—		
6595	580 298,82	2 182 438,89		1,00			
6596	580 233,91	2 182 602,83		1,00			
6597	580 219,36	2 182 598,12		1,00			
6598	580 074,04	2 182 551,05		1,00			



## Раздел 2

Сведения о местоположении границ объекта					
1	2	3	4	5	6
6599	580 055,11	2 182 544,92	Картометрический метод	1,00	—
6600	580 092,55	2 182 454,41		1,00	
6601	580 123,41	2 182 467,01		1,00	
6602	580 154,32	2 182 479,50		1,00	
6603	580 182,22	2 182 408,80		1,00	
6594	580 187,71	2 182 394,90		1,00	
P.3(25)					
6604	579 729,31	2 179 052,49	Картометрический метод	1,00	—
6605	579 788,06	2 179 062,54		1,00	
6606	579 802,26	2 179 064,96		1,00	
6607	579 862,16	2 179 083,49		1,00	
6608	579 857,31	2 179 100,92		1,00	
6609	579 854,77	2 179 107,37		1,00	
6610	579 845,71	2 179 130,37		1,00	
6611	579 841,63	2 179 140,75		1,00	
6612	579 837,28	2 179 139,37		1,00	
6613	579 715,38	2 179 101,59		1,00	
6614	579 719,27	2 179 089,80		1,00	
6604	579 729,31	2 179 052,49		1,00	
P.3(26)					
6615	579 695,42	2 179 046,70	Картометрический метод	1,00	—
6616	579 590,59	2 179 026,74		1,00	
6617	579 600,40	2 178 957,13		1,00	
6618	579 641,65	2 178 962,65		1,00	
6619	579 642,05	2 178 962,79		1,00	
6620	579 680,36	2 178 976,17		1,00	
6621	579 686,31	2 178 978,25		1,00	
6622	579 702,29	2 178 995,44		1,00	
6623	579 698,99	2 179 021,79		1,00	
6615	579 695,42	2 179 046,70		1,00	
P.3(27)					
6624	576 434,14	2 177 035,89	Картометрический метод	1,00	—
6625	576 412,64	2 177 026,84		1,00	
6626	576 410,33	2 177 025,59		1,00	
6627	576 408,49	2 177 024,32		1,00	
6628	576 406,79	2 177 022,75		1,00	
6629	576 405,92	2 177 021,68		1,00	
6630	576 405,04	2 177 019,71		1,00	
6631	576 404,67	2 177 018,69		1,00	
6632	576 403,96	2 177 017,09		1,00	
6633	576 403,28	2 177 015,87		1,00	
6634	576 400,82	2 177 012,05		1,00	
6635	576 398,84	2 177 008,44		1,00	
6636	576 397,42	2 177 006,36		1,00	
6637	576 394,73	2 177 003,07		1,00	
6638	576 392,35	2 177 000,55		1,00	
6639	576 390,86	2 176 999,18		1,00	
6640	576 386,81	2 176 996,23		1,00	
6641	576 384,11	2 176 994,88		1,00	
6642	576 381,71	2 176 994,08		1,00	
6643	576 376,06	2 176 992,85		1,00	
6644	576 373,79	2 176 992,01		1,00	
6645	576 371,46	2 176 991,88		1,00	
6646	576 367,62	2 176 991,57		1,00	
6647	576 367,13	2 176 991,33		1,00	

## Раздел 2

Сведения о местоположении границ объекта					
1	2	3	4	5	6
6648	576 366,71	2 176 990,76	Картометрический метод	1,00	—
6649	576 366,58	2 176 990,30		1,00	
6650	576 366,43	2 176 989,08		1,00	
6651	576 366,40	2 176 987,31		1,00	
6652	576 366,07	2 176 986,21		1,00	
6653	576 365,75	2 176 985,73		1,00	
6654	576 365,36	2 176 984,93		1,00	
6655	576 364,40	2 176 983,69		1,00	
6656	576 362,69	2 176 981,80		1,00	
6657	576 360,82	2 176 979,88		1,00	
6658	576 359,45	2 176 978,69		1,00	
6659	576 358,25	2 176 977,49		1,00	
6660	576 357,26	2 176 976,06		1,00	
6661	576 356,33	2 176 974,52		1,00	
6662	576 355,03	2 176 972,94		1,00	
6663	576 353,66	2 176 971,38		1,00	
6664	576 352,82	2 176 970,17		1,00	
6665	576 352,06	2 176 969,16		1,00	
6666	576 350,13	2 176 966,93		1,00	
6667	576 349,25	2 176 965,52		1,00	
6668	576 346,57	2 176 962,49		1,00	
6669	576 345,32	2 176 961,51		1,00	
6670	576 343,97	2 176 959,84		1,00	
6671	576 342,76	2 176 958,50		1,00	
6672	576 341,59	2 176 956,96		1,00	
6673	576 340,16	2 176 955,54		1,00	
6674	576 337,91	2 176 953,14		1,00	
6675	576 335,85	2 176 950,76		1,00	
6676	576 335,08	2 176 949,53		1,00	
6677	576 334,89	2 176 949,07		1,00	
6678	576 334,77	2 176 948,05		1,00	
6679	576 334,76	2 176 947,30		1,00	
6680	576 334,90	2 176 945,91		1,00	
6681	576 335,15	2 176 944,14		1,00	
6682	576 335,22	2 176 942,13		1,00	
6683	576 335,17	2 176 940,27		1,00	
6684	576 334,95	2 176 938,86		1,00	
6685	576 334,72	2 176 937,95		1,00	
6686	576 333,34	2 176 934,10		1,00	
6687	576 332,50	2 176 932,20		1,00	
6688	576 331,88	2 176 931,28		1,00	
6689	576 330,79	2 176 930,00		1,00	
6690	576 329,70	2 176 928,77		1,00	
6691	576 328,26	2 176 927,26		1,00	
6692	576 326,92	2 176 925,72		1,00	
6693	576 325,88	2 176 924,83		1,00	
6694	576 324,75	2 176 923,80		1,00	
6695	576 322,08	2 176 921,98	1,00		
6696	576 321,09	2 176 921,34	1,00		
6697	576 320,31	2 176 920,89	1,00		
6698	576 318,69	2 176 920,11	1,00		
6699	576 317,83	2 176 919,77	1,00		
6700	576 316,53	2 176 919,36	1,00		
6701	576 315,62	2 176 918,94	1,00		
6702	576 315,07	2 176 918,81	1,00		

## Раздел 2

Сведения о местоположении границ объекта					
1	2	3	4	5	6
6703	576 313,52	2 176 918,26	Картометрический метод	1,00	—
6704	576 311,59	2 176 917,63		1,00	
6705	576 310,73	2 176 917,27		1,00	
6706	576 308,80	2 176 916,64		1,00	
6707	576 306,26	2 176 915,90		1,00	
6708	576 304,57	2 176 915,21		1,00	
6709	576 302,72	2 176 914,53		1,00	
6710	576 301,48	2 176 914,13		1,00	
6711	576 300,95	2 176 913,89		1,00	
6712	576 300,12	2 176 913,37		1,00	
6713	576 299,00	2 176 912,51		1,00	
6714	576 298,36	2 176 911,94		1,00	
6715	576 297,93	2 176 911,40		1,00	
6716	576 297,45	2 176 910,69		1,00	
6717	576 296,56	2 176 909,07		1,00	
6718	576 296,20	2 176 908,01		1,00	
6719	576 295,99	2 176 907,24		1,00	
6720	576 295,85	2 176 905,48		1,00	
6721	576 296,01	2 176 900,01		1,00	
6722	576 296,36	2 176 897,98		1,00	
6723	576 296,55	2 176 895,89		1,00	
6724	576 296,83	2 176 894,44		1,00	
6725	576 296,91	2 176 893,41		1,00	
6726	576 297,13	2 176 892,08		1,00	
6727	576 299,06	2 176 886,10		1,00	
6728	576 299,42	2 176 885,11		1,00	
6729	576 300,00	2 176 883,64		1,00	
6730	576 301,34	2 176 879,56		1,00	
6731	576 302,11	2 176 877,45		1,00	
6732	576 302,88	2 176 875,98		1,00	
6733	576 303,44	2 176 874,65		1,00	
6734	576 303,90	2 176 872,79		1,00	
6735	576 304,34	2 176 871,41		1,00	
6736	576 305,49	2 176 865,50		1,00	
6737	576 305,83	2 176 863,94		1,00	
6738	576 306,43	2 176 860,71		1,00	
6739	576 307,11	2 176 858,03		1,00	
6740	576 307,22	2 176 857,15		1,00	
6741	576 307,18	2 176 855,66		1,00	
6742	576 307,13	2 176 855,13		1,00	
6743	576 307,15	2 176 854,21		1,00	
6744	576 306,61	2 176 851,63		1,00	
6745	576 306,39	2 176 850,87		1,00	
6746	576 306,21	2 176 850,45		1,00	
6747	576 305,48	2 176 848,40		1,00	
6748	576 305,12	2 176 847,91		1,00	
6749	576 304,45	2 176 847,12		1,00	
6750	576 302,23	2 176 845,15	1,00		
6751	576 301,19	2 176 844,47	1,00		
6752	576 298,59	2 176 842,94	1,00		
6753	576 297,30	2 176 842,42	1,00		
6754	576 296,02	2 176 841,82	1,00		
6755	576 295,09	2 176 841,54	1,00		
6756	576 293,96	2 176 841,32	1,00		
6757	576 292,72	2 176 841,35	1,00		

## Раздел 2

Сведения о местоположении границ объекта					
1	2	3	4	5	6
6758	576 290,70	2 176 841,51	Картометрический метод	1,00	—
6759	576 290,23	2 176 841,51		1,00	
6760	576 289,62	2 176 841,63		1,00	
6761	576 283,94	2 176 841,93		1,00	
6762	576 283,00	2 176 842,02		1,00	
6763	576 280,28	2 176 841,91		1,00	
6764	576 278,24	2 176 841,77		1,00	
6765	576 276,51	2 176 841,55		1,00	
6766	576 274,54	2 176 841,13		1,00	
6767	576 271,27	2 176 840,03		1,00	
6768	576 268,96	2 176 838,96		1,00	
6769	576 268,27	2 176 838,29		1,00	
6770	576 267,22	2 176 837,12		1,00	
6771	576 266,30	2 176 835,74		1,00	
6772	576 264,18	2 176 831,43		1,00	
6773	576 263,15	2 176 828,85		1,00	
6774	576 262,60	2 176 827,11		1,00	
6775	576 261,83	2 176 825,05		1,00	
6776	576 261,26	2 176 823,81		1,00	
6777	576 260,88	2 176 823,31		1,00	
6778	576 259,98	2 176 821,93		1,00	
6779	576 259,13	2 176 820,97		1,00	
6780	576 258,33	2 176 820,33		1,00	
6781	576 255,63	2 176 818,71		1,00	
6782	576 254,41	2 176 818,38		1,00	
6783	576 253,24	2 176 818,21		1,00	
6784	576 251,08	2 176 818,11		1,00	
6785	576 250,00	2 176 818,20		1,00	
6786	576 248,17	2 176 818,74		1,00	
6787	576 246,63	2 176 819,47		1,00	
6788	576 244,72	2 176 820,22		1,00	
6789	576 244,03	2 176 820,47		1,00	
6790	576 242,38	2 176 821,00		1,00	
6791	576 237,31	2 176 822,30		1,00	
6792	576 235,45	2 176 822,54		1,00	
6793	576 233,60	2 176 822,54		1,00	
6794	576 231,78	2 176 822,24		1,00	
6795	576 230,01	2 176 821,89		1,00	
6796	576 228,04	2 176 821,21		1,00	
6797	576 226,51	2 176 820,38		1,00	
6798	576 225,26	2 176 819,67		1,00	
6799	576 224,20	2 176 819,15		1,00	
6800	576 222,74	2 176 818,13	1,00		
6801	576 221,02	2 176 817,09	1,00		
6802	576 220,35	2 176 816,49	1,00		
6803	576 218,98	2 176 815,78	1,00		
6804	576 216,66	2 176 814,04	1,00		
6805	576 216,43	2 176 813,72	1,00		
6806	576 215,71	2 176 813,15	1,00		
6807	576 214,63	2 176 812,05	1,00		
6808	576 212,44	2 176 810,47	1,00		
6809	576 210,93	2 176 809,69	1,00		
6810	576 206,84	2 176 807,75	1,00		
6811	576 205,81	2 176 807,15	1,00		
6812	576 204,58	2 176 806,34	1,00		

## Раздел 2

Сведения о местоположении границ объекта					
1	2	3	4	5	6
6813	576 202,45	2 176 805,15	Картометрический метод	1,00	—
6814	576 200,77	2 176 804,01		1,00	
6815	576 199,32	2 176 802,95		1,00	
6816	576 197,73	2 176 801,84		1,00	
6817	576 196,76	2 176 800,91		1,00	
6818	576 195,21	2 176 799,23		1,00	
6819	576 193,92	2 176 797,66		1,00	
6820	576 191,34	2 176 795,11		1,00	
6821	576 190,23	2 176 793,96		1,00	
6822	576 189,67	2 176 793,34		1,00	
6823	576 188,37	2 176 791,15		1,00	
6824	576 187,15	2 176 788,74		1,00	
6825	576 186,62	2 176 787,46		1,00	
6826	576 185,51	2 176 785,25		1,00	
6827	576 184,91	2 176 783,79		1,00	
6828	576 184,30	2 176 781,83		1,00	
6829	576 183,22	2 176 779,52		1,00	
6830	576 182,82	2 176 778,26		1,00	
6831	576 182,53	2 176 777,61		1,00	
6832	576 182,13	2 176 776,89		1,00	
6833	576 180,32	2 176 772,95		1,00	
6834	576 180,00	2 176 771,96		1,00	
6835	576 179,75	2 176 771,59		1,00	
6836	576 179,44	2 176 771,02		1,00	
6837	576 178,66	2 176 769,38		1,00	
6838	576 177,43	2 176 767,29		1,00	
6839	576 176,53	2 176 765,12		1,00	
6840	576 176,04	2 176 763,78		1,00	
6841	576 174,22	2 176 757,74		1,00	
6842	576 174,09	2 176 757,24		1,00	
6843	576 173,54	2 176 755,35		1,00	
6844	576 173,15	2 176 754,25		1,00	
6845	576 172,46	2 176 752,07		1,00	
6846	576 172,14	2 176 750,97		1,00	
6847	576 171,43	2 176 748,82		1,00	
6848	576 171,13	2 176 747,72		1,00	
6849	576 170,09	2 176 743,36		1,00	
6850	576 169,77	2 176 741,26		1,00	
6851	576 169,70	2 176 740,15		1,00	
6852	576 169,67	2 176 739,14		1,00	
6853	576 169,54	2 176 738,05		1,00	
6854	576 169,49	2 176 737,01		1,00	
6855	576 169,52	2 176 735,95		1,00	
6856	576 169,63	2 176 735,02		1,00	
6857	576 169,93	2 176 733,10		1,00	
6858	576 170,09	2 176 732,25		1,00	
6859	576 171,22	2 176 729,14	1,00		
6860	576 171,73	2 176 728,09	1,00		
6861	576 172,27	2 176 726,80	1,00		
6862	576 173,38	2 176 725,12	1,00		
6863	576 173,52	2 176 724,79	1,00		
6864	576 174,05	2 176 724,07	1,00		
6865	576 175,80	2 176 722,30	1,00		
6866	576 176,72	2 176 721,48	1,00		
6867	576 177,63	2 176 720,70	1,00		

## Раздел 2

Сведения о местоположении границ объекта					
1	2	3	4	5	6
6868	576 178,65	2 176 720,00	Картометрический метод	1,00	—
6869	576 180,66	2 176 718,76		1,00	
6870	576 181,73	2 176 718,16		1,00	
6871	576 182,80	2 176 717,44		1,00	
6872	576 184,27	2 176 716,32		1,00	
6873	576 184,92	2 176 715,89		1,00	
6874	576 185,90	2 176 715,34		1,00	
6875	576 186,92	2 176 714,87		1,00	
6876	576 188,43	2 176 713,95		1,00	
6877	576 189,09	2 176 713,46		1,00	
6878	576 189,98	2 176 712,67		1,00	
6879	576 190,87	2 176 711,79		1,00	
6880	576 191,82	2 176 710,92		1,00	
6881	576 192,55	2 176 710,12		1,00	
6882	576 193,18	2 176 709,29		1,00	
6883	576 193,47	2 176 708,79		1,00	
6884	576 193,76	2 176 708,19		1,00	
6885	576 193,92	2 176 707,76		1,00	
6886	576 194,11	2 176 706,67		1,00	
6887	576 194,13	2 176 705,97		1,00	
6888	576 194,08	2 176 705,03		1,00	
6889	576 194,02	2 176 704,64		1,00	
6890	576 193,55	2 176 703,65		1,00	
6891	576 193,20	2 176 703,07		1,00	
6892	576 192,56	2 176 702,15		1,00	
6893	576 188,54	2 176 696,87		1,00	
6894	576 187,89	2 176 696,07		1,00	
6895	576 187,33	2 176 695,47		1,00	
6896	576 186,92	2 176 695,09		1,00	
6897	576 185,06	2 176 693,71		1,00	
6898	576 184,14	2 176 692,95		1,00	
6899	576 183,33	2 176 692,34		1,00	
6900	576 183,00	2 176 692,08		1,00	
6901	576 182,24	2 176 691,63		1,00	
6902	576 181,24	2 176 690,90		1,00	
6903	576 180,26	2 176 690,26		1,00	
6904	576 179,26	2 176 689,67		1,00	
6905	576 178,25	2 176 689,10		1,00	
6906	576 177,26	2 176 688,47		1,00	
6907	576 174,09	2 176 686,19		1,00	
6908	576 173,72	2 176 685,87		1,00	
6909	576 172,97	2 176 685,34		1,00	
6910	576 172,41	2 176 684,97	1,00		
6911	576 172,14	2 176 684,85	1,00		
6912	576 171,87	2 176 684,54	1,00		
6913	576 171,15	2 176 684,11	1,00		
6914	576 170,29	2 176 683,69	1,00		
6915	576 169,71	2 176 683,43	1,00		
6916	576 168,48	2 176 682,81	1,00		
6917	576 167,55	2 176 682,37	1,00		
6918	576 163,28	2 176 680,10	1,00		
6919	576 159,62	2 176 678,49	1,00		
6920	576 157,81	2 176 677,60	1,00		
6921	576 157,01	2 176 677,26	1,00		
6922	576 156,00	2 176 676,91	1,00		

## Раздел 2

Сведения о местоположении границ объекта					
1	2	3	4	5	6
6923	576 153,43	2 176 675,63	Картометрический метод	1,00	—
6924	576 152,87	2 176 675,44		1,00	
6925	576 149,72	2 176 673,64		1,00	
6926	576 148,98	2 176 673,10		1,00	
6927	576 148,58	2 176 672,79		1,00	
6928	576 148,17	2 176 672,42		1,00	
6929	576 148,00	2 176 672,16		1,00	
6930	576 147,74	2 176 671,72		1,00	
6931	576 147,58	2 176 671,26		1,00	
6932	576 147,51	2 176 670,85		1,00	
6933	576 147,57	2 176 670,51		1,00	
6934	576 147,94	2 176 669,79		1,00	
6935	576 148,04	2 176 669,54		1,00	
6936	576 148,50	2 176 669,04		1,00	
6937	576 149,32	2 176 668,26		1,00	
6938	576 150,32	2 176 667,54		1,00	
6939	576 151,22	2 176 666,95		1,00	
6940	576 155,78	2 176 664,44		1,00	
6941	576 156,09	2 176 664,32		1,00	
6942	576 156,90	2 176 663,83		1,00	
6943	576 157,64	2 176 663,46		1,00	
6944	576 159,47	2 176 662,26		1,00	
6945	576 160,36	2 176 661,60		1,00	
6946	576 163,03	2 176 660,12		1,00	
6947	576 164,88	2 176 659,33		1,00	
6948	576 165,20	2 176 659,15		1,00	
6949	576 165,58	2 176 659,03		1,00	
6950	576 167,65	2 176 657,92		1,00	
6951	576 169,37	2 176 656,77		1,00	
6952	576 170,30	2 176 656,22		1,00	
6953	576 170,64	2 176 656,00		1,00	
6954	576 172,06	2 176 655,25		1,00	
6955	576 172,44	2 176 655,02		1,00	
6956	576 176,14	2 176 653,31		1,00	
6957	576 176,87	2 176 652,92		1,00	
6958	576 177,85	2 176 652,31		1,00	
6959	576 178,82	2 176 651,75		1,00	
6960	576 179,22	2 176 651,50		1,00	
6961	576 179,53	2 176 651,28		1,00	
6962	576 179,86	2 176 651,14		1,00	
6963	576 180,17	2 176 650,94		1,00	
6964	576 181,05	2 176 650,49		1,00	
6965	576 182,16	2 176 649,86		1,00	
6966	576 185,57	2 176 647,60		1,00	
6967	576 186,85	2 176 646,66		1,00	
6968	576 193,64	2 176 642,49		1,00	
6969	576 195,78	2 176 641,00		1,00	
6970	576 196,27	2 176 640,62	1,00		
6971	576 196,78	2 176 640,40	1,00		
6972	576 197,21	2 176 640,13	1,00		
6973	576 200,13	2 176 638,70	1,00		
6974	576 202,27	2 176 637,45	1,00		
6975	576 203,02	2 176 636,90	1,00		
6976	576 205,30	2 176 635,42	1,00		
6977	576 233,23	2 176 621,59	1,00		

## Раздел 2

Сведения о местоположении границ объекта					
1	2	3	4	5	6
6978	576 238,52	2 176 619,84	Картометрический метод	1,00	—
6979	576 239,21	2 176 619,66		1,00	
6980	576 241,00	2 176 619,31		1,00	
6981	576 244,33	2 176 618,50		1,00	
6982	576 246,08	2 176 618,00		1,00	
6983	576 247,79	2 176 617,39		1,00	
6984	576 249,59	2 176 616,87		1,00	
6985	576 251,34	2 176 616,53		1,00	
6986	576 252,07	2 176 616,41		1,00	
6987	576 253,00	2 176 616,18		1,00	
6988	576 255,47	2 176 616,15		1,00	
6989	576 256,86	2 176 616,02		1,00	
6990	576 258,73	2 176 615,80		1,00	
6991	576 260,61	2 176 615,83		1,00	
6992	576 262,44	2 176 615,90		1,00	
6993	576 263,28	2 176 616,00		1,00	
6994	576 264,40	2 176 616,02		1,00	
6995	576 266,29	2 176 615,88		1,00	
6996	576 268,12	2 176 615,64		1,00	
6997	576 269,06	2 176 615,54		1,00	
6998	576 269,90	2 176 615,29		1,00	
6999	576 271,57	2 176 614,95		1,00	
7000	576 274,07	2 176 614,74		1,00	
7001	576 275,13	2 176 614,75		1,00	
7002	576 277,12	2 176 614,82		1,00	
7003	576 277,80	2 176 614,83		1,00	
7004	576 279,13	2 176 614,89		1,00	
7005	576 279,72	2 176 614,89		1,00	
7006	576 280,64	2 176 614,84		1,00	
7007	576 282,08	2 176 614,66		1,00	
7008	576 282,89	2 176 614,49		1,00	
7009	576 283,71	2 176 614,22		1,00	
7010	576 284,76	2 176 613,77		1,00	
7011	576 285,15	2 176 613,48		1,00	
7012	576 286,19	2 176 611,98		1,00	
7013	576 286,57	2 176 611,24		1,00	
7014	576 287,03	2 176 610,44		1,00	
7015	576 288,22	2 176 608,95		1,00	
7016	576 288,99	2 176 608,24		1,00	
7017	576 289,97	2 176 607,65		1,00	
7018	576 290,73	2 176 607,29		1,00	
7019	576 291,80	2 176 606,87		1,00	
7020	576 293,88	2 176 606,32	1,00		
7021	576 294,78	2 176 606,14	1,00		
7022	576 295,56	2 176 606,07	1,00		
7023	576 296,39	2 176 606,09	1,00		
7024	576 297,02	2 176 606,16	1,00		
7025	576 297,79	2 176 606,30	1,00		
7026	576 298,53	2 176 606,50	1,00		
7027	576 299,07	2 176 606,57	1,00		
7028	576 301,38	2 176 607,04	1,00		
7029	576 302,65	2 176 607,23	1,00		
7030	576 305,84	2 176 607,31	1,00		
7031	576 306,86	2 176 607,23	1,00		
7032	576 309,19	2 176 607,00	1,00		



## Раздел 2

Сведения о местоположении границ объекта					
1	2	3	4	5	6
7033	576 311,71	2 176 606,52	Картометрический метод	1,00	—
7034	576 312,99	2 176 606,09		1,00	
7035	576 314,12	2 176 605,64		1,00	
7036	576 316,10	2 176 604,50		1,00	
7037	576 316,61	2 176 604,33		1,00	
7038	576 317,09	2 176 604,21		1,00	
7039	576 317,84	2 176 604,17		1,00	
7040	576 318,86	2 176 604,21		1,00	
7041	576 320,70	2 176 604,37		1,00	
7042	576 323,07	2 176 604,48		1,00	
7043	576 324,45	2 176 604,44		1,00	
7044	576 326,11	2 176 604,24		1,00	
7045	576 327,99	2 176 603,94		1,00	
7046	576 329,80	2 176 603,50		1,00	
7047	576 331,85	2 176 602,95		1,00	
7048	576 332,49	2 176 602,75		1,00	
7049	576 333,91	2 176 602,07		1,00	
7050	576 335,39	2 176 601,26		1,00	
7051	576 335,81	2 176 600,97		1,00	
7052	576 336,27	2 176 600,59		1,00	
7053	576 336,64	2 176 600,18		1,00	
7054	576 337,01	2 176 599,67		1,00	
7055	576 337,57	2 176 598,75		1,00	
7056	576 338,83	2 176 596,91		1,00	
7057	576 339,35	2 176 596,21		1,00	
7058	576 339,75	2 176 595,79		1,00	
7059	576 340,07	2 176 595,52		1,00	
7060	576 341,23	2 176 594,80		1,00	
7061	576 342,16	2 176 594,15		1,00	
7062	576 343,84	2 176 593,10		1,00	
7063	576 344,50	2 176 592,64		1,00	
7064	576 349,11	2 176 590,00		1,00	
7065	576 349,62	2 176 589,59		1,00	
7066	576 350,75	2 176 588,90		1,00	
7067	576 351,87	2 176 588,25		1,00	
7068	576 353,27	2 176 587,15		1,00	
7069	576 354,48	2 176 586,27		1,00	
7070	576 355,80	2 176 584,98		1,00	
7071	576 356,47	2 176 584,44		1,00	
7072	576 358,08	2 176 583,49		1,00	
7073	576 360,18	2 176 582,15		1,00	
7074	576 361,76	2 176 581,06		1,00	
7075	576 362,21	2 176 580,80		1,00	
7076	576 363,00	2 176 580,29		1,00	
7077	576 367,01	2 176 577,92		1,00	
7078	576 368,41	2 176 576,94		1,00	
7079	576 370,21	2 176 575,89		1,00	
7080	576 373,76	2 176 573,94	1,00		
7081	576 375,66	2 176 573,14	1,00		
7082	576 385,20	2 176 567,68	1,00		
7083	576 386,12	2 176 567,27	1,00		
7084	576 387,09	2 176 566,79	1,00		
7085	576 389,52	2 176 565,93	1,00		
7086	576 392,69	2 176 564,45	1,00		
7087	576 398,01	2 176 561,58	1,00		

## Раздел 2

Сведения о местоположении границ объекта					
1	2	3	4	5	6
7088	576 400,24	2 176 560,25	Картометрический метод	1,00	—
7089	576 402,65	2 176 558,59		1,00	
7090	576 407,75	2 176 554,48		1,00	
7091	576 417,62	2 176 547,19		1,00	
7092	576 421,71	2 176 544,79		1,00	
7093	576 426,86	2 176 541,45		1,00	
7094	576 431,16	2 176 538,90		1,00	
7095	576 439,77	2 176 534,15		1,00	
7096	576 441,96	2 176 533,24		1,00	
7097	576 444,94	2 176 532,42		1,00	
7098	576 447,44	2 176 531,66		1,00	
7099	576 452,28	2 176 530,37		1,00	
7100	576 456,20	2 176 529,13		1,00	
7101	576 459,52	2 176 528,35		1,00	
7102	576 464,28	2 176 527,55		1,00	
7103	576 468,46	2 176 526,64		1,00	
7104	576 473,09	2 176 526,12		1,00	
7105	576 476,14	2 176 526,21		1,00	
7106	576 481,34	2 176 526,65		1,00	
7107	576 484,01	2 176 527,13		1,00	
7108	576 485,93	2 176 527,53		1,00	
7109	576 488,72	2 176 528,52		1,00	
7110	576 490,56	2 176 529,62		1,00	
7111	576 492,55	2 176 530,66		1,00	
7112	576 495,87	2 176 531,47		1,00	
7113	576 500,93	2 176 531,84		1,00	
7114	576 504,67	2 176 532,34		1,00	
7115	576 516,23	2 176 534,66		1,00	
7116	576 521,10	2 176 535,33		1,00	
7117	576 530,38	2 176 536,22		1,00	
7118	576 534,66	2 176 536,92		1,00	
7119	576 539,43	2 176 537,99		1,00	
7120	576 548,49	2 176 539,47		1,00	
7121	576 558,04	2 176 540,69		1,00	
7122	576 567,59	2 176 542,16		1,00	
7123	576 573,95	2 176 543,30		1,00	
7124	576 576,36	2 176 543,91		1,00	
7125	576 580,10	2 176 544,96		1,00	
7126	576 581,61	2 176 545,54		1,00	
7127	576 585,57	2 176 546,66		1,00	
7128	576 586,02	2 176 546,77		1,00	
7129	576 613,02	2 176 579,76		1,00	
7130	576 623,13	2 176 601,77	1,00		
7131	576 621,71	2 176 601,03	1,00		
7132	576 620,06	2 176 600,77	1,00		
7133	576 618,72	2 176 600,96	1,00		
7134	576 617,90	2 176 601,72	1,00		
7135	576 617,79	2 176 602,44	1,00		
7136	576 618,12	2 176 603,54	1,00		
7137	576 620,67	2 176 608,93	1,00		
7138	576 624,20	2 176 615,63	1,00		
7139	576 625,59	2 176 619,02	1,00		
7140	576 626,09	2 176 620,81	1,00		
7141	576 627,30	2 176 624,09	1,00		
7142	576 630,93	2 176 632,49	1,00		

## Раздел 2

Сведения о местоположении границ объекта					
1	2	3	4	5	6
7143	576 634,39	2 176 638,98	Картометрический метод	1,00	—
7144	576 635,76	2 176 641,21		1,00	
7145	576 636,41	2 176 642,95		1,00	
7146	576 636,83	2 176 643,45		1,00	
7147	576 637,36	2 176 644,88		1,00	
7148	576 637,36	2 176 646,94		1,00	
7149	576 637,13	2 176 649,35		1,00	
7150	576 636,73	2 176 651,81		1,00	
7151	576 635,53	2 176 655,24		1,00	
7152	576 634,96	2 176 658,39		1,00	
7153	576 635,02	2 176 661,42		1,00	
7154	576 635,42	2 176 664,34		1,00	
7155	576 636,01	2 176 665,50		1,00	
7156	576 636,56	2 176 666,24		1,00	
7157	576 637,25	2 176 667,01		1,00	
7158	576 638,03	2 176 667,76		1,00	
7159	576 639,06	2 176 668,82		1,00	
7160	576 642,36	2 176 672,03		1,00	
7161	576 643,03	2 176 672,63		1,00	
7162	576 643,63	2 176 673,25		1,00	
7163	576 644,33	2 176 673,94		1,00	
7164	576 645,89	2 176 675,13		1,00	
7165	576 649,89	2 176 678,04		1,00	
7166	576 650,24	2 176 678,38		1,00	
7167	576 650,59	2 176 678,67		1,00	
7168	576 650,82	2 176 679,01		1,00	
7169	576 651,13	2 176 679,44		1,00	
7170	576 651,27	2 176 679,86		1,00	
7171	576 651,39	2 176 680,53		1,00	
7172	576 651,39	2 176 681,78		1,00	
7173	576 651,75	2 176 686,24		1,00	
7174	576 652,21	2 176 690,57		1,00	
7175	576 652,81	2 176 694,91		1,00	
7176	576 653,97	2 176 699,16		1,00	
7177	576 655,83	2 176 702,88		1,00	
7178	576 656,68	2 176 704,21		1,00	
7179	576 657,51	2 176 705,20		1,00	
7180	576 659,59	2 176 706,41		1,00	
7181	576 660,86	2 176 707,00		1,00	
7182	576 663,96	2 176 708,13		1,00	
7183	576 664,74	2 176 708,34		1,00	
7184	576 665,95	2 176 708,84		1,00	
7185	576 666,51	2 176 709,10		1,00	
7186	576 667,19	2 176 709,87		1,00	
7187	576 667,69	2 176 710,31		1,00	
7188	576 668,37	2 176 711,17		1,00	
7189	576 669,01	2 176 711,77		1,00	
7190	576 670,32	2 176 713,49	1,00		
7191	576 670,86	2 176 714,33	1,00		
7192	576 671,46	2 176 715,07	1,00		
7193	576 671,90	2 176 715,38	1,00		
7194	576 672,19	2 176 715,69	1,00		
7195	576 672,69	2 176 715,89	1,00		
7196	576 673,43	2 176 715,86	1,00		
7197	576 674,17	2 176 715,44	1,00		

## Раздел 2

Сведения о местоположении границ объекта					
1	2	3	4	5	6
7198	576 675,16	2 176 714,63	Картометрический метод	1,00	—
7199	576 676,72	2 176 713,64		1,00	
7200	576 677,21	2 176 713,36		1,00	
7201	576 677,82	2 176 713,05		1,00	
7202	576 678,34	2 176 712,86		1,00	
7203	576 678,82	2 176 712,76		1,00	
7204	576 679,27	2 176 712,77		1,00	
7205	576 680,21	2 176 712,90		1,00	
7206	576 683,86	2 176 714,83		1,00	
7207	576 684,96	2 176 715,80		1,00	
7208	576 685,34	2 176 716,27		1,00	
7209	576 685,68	2 176 716,67		1,00	
7210	576 686,11	2 176 717,20		1,00	
7211	576 686,46	2 176 717,54		1,00	
7212	576 686,81	2 176 718,00		1,00	
7213	576 687,24	2 176 718,91		1,00	
7214	576 687,52	2 176 719,38		1,00	
7215	576 687,72	2 176 719,74		1,00	
7216	576 688,04	2 176 720,06		1,00	
7217	576 688,50	2 176 720,43		1,00	
7218	576 688,86	2 176 720,51		1,00	
7219	576 689,37	2 176 720,67		1,00	
7220	576 689,94	2 176 720,69		1,00	
7221	576 690,65	2 176 720,66		1,00	
7222	576 694,41	2 176 720,83		1,00	
7223	576 694,83	2 176 720,93		1,00	
7224	576 695,56	2 176 720,94		1,00	
7225	576 694,28	2 176 722,11		1,00	
7226	576 675,45	2 176 718,64		1,00	
7227	576 651,68	2 176 709,72		1,00	
7228	576 622,23	2 176 645,12		1,00	
7229	576 566,95	2 176 594,65		1,00	
7230	576 561,00	2 176 593,14		1,00	
7231	576 459,06	2 176 565,04	1,00		
7232	576 412,18	2 176 585,29	1,00		
7233	576 350,52	2 176 620,84	1,00		
7234	576 370,98	2 176 646,92	1,00		
7235	576 346,68	2 176 665,19	1,00		
7236	576 325,81	2 176 642,52	1,00		
7237	576 322,86	2 176 640,90	1,00		
7238	576 270,95	2 176 686,20	1,00		
7239	576 384,05	2 176 811,01	1,00		
7240	576 495,51	2 176 941,48	1,00		
7241	576 459,37	2 176 987,97	1,00		
6624	576 434,14	2 177 035,89	1,00		
P.3(28)					
7242	576 068,18	2 176 673,81	Картометрический метод	1,00	—
7243	576 066,73	2 176 673,81		1,00	
7244	576 065,24	2 176 673,69		1,00	
7245	576 059,45	2 176 673,47		1,00	
7246	576 057,98	2 176 673,46		1,00	
7247	576 056,52	2 176 673,41		1,00	
7248	576 055,04	2 176 673,39		1,00	
7249	576 053,90	2 176 673,28		1,00	
7250	576 053,53	2 176 673,19		1,00	

## Раздел 2

Сведения о местоположении границ объекта					
1	2	3	4	5	6
7251	576 052,07	2 176 672,92	Картометрический метод	1,00	—
7252	576 050,61	2 176 672,60		1,00	
7253	576 049,17	2 176 672,23		1,00	
7254	576 047,73	2 176 671,82		1,00	
7255	576 044,81	2 176 670,91		1,00	
7256	576 041,92	2 176 669,94		1,00	
7257	576 040,48	2 176 669,41		1,00	
7258	576 037,63	2 176 668,16		1,00	
7259	576 034,76	2 176 666,73		1,00	
7260	576 030,65	2 176 664,35		1,00	
7261	576 029,28	2 176 663,36		1,00	
7262	576 027,87	2 176 662,29		1,00	
7263	576 025,04	2 176 660,24		1,00	
7264	576 022,24	2 176 658,08		1,00	
7265	576 019,46	2 176 655,73		1,00	
7266	576 014,04	2 176 650,68		1,00	
7267	576 011,59	2 176 648,12		1,00	
7268	576 010,36	2 176 646,75		1,00	
7269	576 009,19	2 176 645,36		1,00	
7270	576 008,18	2 176 643,96		1,00	
7271	576 007,37	2 176 642,57		1,00	
7272	576 006,67	2 176 641,22		1,00	
7273	576 006,30	2 176 640,22		1,00	
7274	576 005,62	2 176 638,49		1,00	
7275	576 005,38	2 176 637,51		1,00	
7276	576 005,00	2 176 635,69		1,00	
7277	576 004,58	2 176 632,85		1,00	
7278	576 004,34	2 176 630,12		1,00	
7279	576 004,42	2 176 627,43		1,00	
7280	576 004,57	2 176 624,71		1,00	
7281	576 005,16	2 176 618,05		1,00	
7282	576 005,56	2 176 615,36		1,00	
7283	576 006,45	2 176 611,30		1,00	
7284	576 006,85	2 176 610,07		1,00	
7285	576 008,10	2 176 604,64		1,00	
7286	576 008,50	2 176 603,30		1,00	
7287	576 009,23	2 176 600,54		1,00	
7288	576 009,90	2 176 597,71		1,00	
7289	576 010,19	2 176 596,25		1,00	
7290	576 010,55	2 176 594,85		1,00	
7291	576 010,96	2 176 593,47	1,00		
7292	576 011,43	2 176 592,11	1,00		
7293	576 011,69	2 176 591,55	1,00		
7294	576 012,22	2 176 590,83	1,00		
7295	576 013,22	2 176 589,85	1,00		
7296	576 013,78	2 176 589,42	1,00		
7297	576 015,27	2 176 588,34	1,00		
7298	576 016,72	2 176 587,59	1,00		
7299	576 018,20	2 176 586,96	1,00		
7300	576 021,26	2 176 585,80	1,00		
7301	576 024,39	2 176 584,94	1,00		
7302	576 027,49	2 176 584,17	1,00		
7303	576 031,85	2 176 583,58	1,00		
7304	576 034,78	2 176 583,06	1,00		
7305	576 036,23	2 176 582,74	1,00		

## Раздел 2

Сведения о местоположении границ объекта					
1	2	3	4	5	6
7306	576 037,59	2 176 582,52	Картометрический метод	1,00	—
7307	576 039,14	2 176 582,37		1,00	
7308	576 040,46	2 176 582,13		1,00	
7309	576 040,85	2 176 581,88		1,00	
7310	576 041,32	2 176 581,19		1,00	
7311	576 041,57	2 176 580,64		1,00	
7312	576 041,76	2 176 579,77		1,00	
7313	576 041,92	2 176 577,61		1,00	
7314	576 041,88	2 176 576,19		1,00	
7315	576 041,63	2 176 573,26		1,00	
7316	576 041,44	2 176 571,77		1,00	
7317	576 041,16	2 176 570,25		1,00	
7318	576 040,68	2 176 568,74		1,00	
7319	576 040,04	2 176 567,19		1,00	
7320	576 039,28	2 176 565,66		1,00	
7321	576 038,40	2 176 564,24		1,00	
7322	576 037,91	2 176 563,53		1,00	
7323	576 037,45	2 176 563,09		1,00	
7324	576 037,01	2 176 562,71		1,00	
7325	576 036,44	2 176 562,43		1,00	
7326	576 036,04	2 176 562,34		1,00	
7327	576 035,55	2 176 562,35		1,00	
7328	576 034,17	2 176 562,51		1,00	
7329	576 031,00	2 176 563,05		1,00	
7330	576 028,10	2 176 563,73		1,00	
7331	576 019,17	2 176 565,54		1,00	
7332	576 016,22	2 176 566,44		1,00	
7333	576 014,79	2 176 567,01		1,00	
7334	576 013,31	2 176 567,64		1,00	
7335	576 011,78	2 176 568,34		1,00	
7336	576 009,29	2 176 569,41		1,00	
7337	576 008,95	2 176 569,34		1,00	
7338	576 008,34	2 176 569,11		1,00	
7339	576 007,80	2 176 568,46		1,00	
7340	576 007,29	2 176 567,45		1,00	
7341	576 007,10	2 176 566,92		1,00	
7342	576 006,87	2 176 566,13		1,00	
7343	576 006,76	2 176 550,09		1,00	
7344	576 006,93	2 176 548,63		1,00	
7345	576 007,01	2 176 547,14		1,00	
7346	576 007,01	2 176 545,69		1,00	
7347	576 006,89	2 176 544,20		1,00	
7348	576 006,66	2 176 542,38		1,00	
7349	576 006,50	2 176 541,36		1,00	
7350	576 005,96	2 176 538,57		1,00	
7351	576 005,24	2 176 534,31		1,00	
7352	576 004,39	2 176 529,91	1,00		
7353	576 004,06	2 176 528,45	1,00		
7354	576 003,78	2 176 527,03	1,00		
7355	576 003,55	2 176 525,61	1,00		
7356	576 003,19	2 176 524,17	1,00		
7357	576 002,77	2 176 522,73	1,00		
7358	576 002,26	2 176 521,30	1,00		
7359	576 001,66	2 176 519,83	1,00		
7360	575 998,88	2 176 512,41	1,00		

## Раздел 2

Сведения о местоположении границ объекта					
1	2	3	4	5	6
7361	575 997,82	2 176 509,40	Картометрический метод	1,00	—
7362	575 997,25	2 176 507,90		1,00	
7363	575 995,94	2 176 504,87		1,00	
7364	575 994,50	2 176 501,82		1,00	
7365	575 993,77	2 176 500,41		1,00	
7366	575 993,52	2 176 499,53		1,00	
7367	575 992,60	2 176 497,47		1,00	
7368	575 992,24	2 176 496,86		1,00	
7369	575 991,76	2 176 496,22		1,00	
7370	575 990,89	2 176 494,99		1,00	
7371	575 990,06	2 176 493,75		1,00	
7372	575 989,17	2 176 492,56		1,00	
7373	575 987,51	2 176 490,09		1,00	
7374	575 986,69	2 176 489,00		1,00	
7375	575 985,84	2 176 487,76		1,00	
7376	575 985,50	2 176 487,40		1,00	
7377	575 984,67	2 176 486,45		1,00	
7378	575 983,60	2 176 485,57		1,00	
7379	575 982,44	2 176 484,72		1,00	
7380	575 981,36	2 176 483,84		1,00	
7381	575 980,19	2 176 483,09		1,00	
7382	575 979,13	2 176 482,36		1,00	
7383	575 978,80	2 176 482,12		1,00	
7384	575 977,82	2 176 481,50		1,00	
7385	575 977,38	2 176 481,18		1,00	
7386	575 976,40	2 176 480,58		1,00	
7387	575 975,26	2 176 479,84		1,00	
7388	575 974,72	2 176 479,53		1,00	
7389	575 974,00	2 176 479,15		1,00	
7390	575 973,55	2 176 478,87		1,00	
7391	575 973,30	2 176 478,69		1,00	
7392	575 972,96	2 176 478,54		1,00	
7393	575 972,60	2 176 478,24		1,00	
7394	575 971,57	2 176 477,69		1,00	
7395	575 971,15	2 176 477,34		1,00	
7396	575 970,55	2 176 477,02		1,00	
7397	575 970,24	2 176 476,82		1,00	
7398	575 969,52	2 176 476,41		1,00	
7399	575 969,17	2 176 476,23		1,00	
7400	575 966,11	2 176 474,58		1,00	
7401	575 965,77	2 176 474,50		1,00	
7402	575 965,51	2 176 474,37	1,00		
7403	575 965,05	2 176 474,07	1,00		
7404	575 963,98	2 176 473,56	1,00		
7405	575 963,67	2 176 473,44	1,00		
7406	575 962,70	2 176 472,93	1,00		
7407	575 961,66	2 176 472,44	1,00		
7408	575 960,25	2 176 471,87	1,00		
7409	575 959,93	2 176 471,72	1,00		
7410	575 958,72	2 176 471,24	1,00		
7411	575 958,04	2 176 471,00	1,00		
7412	575 957,77	2 176 470,89	1,00		
7413	575 957,36	2 176 470,78	1,00		
7414	575 956,77	2 176 470,53	1,00		
7415	575 954,41	2 176 469,71	1,00		

## Раздел 2

Сведения о местоположении границ объекта					
1	2	3	4	5	6
7416	575 953,20	2 176 469,33	Картометрический метод	1,00	—
7417	575 952,84	2 176 469,24		1,00	
7418	575 951,96	2 176 469,04		1,00	
7419	575 950,84	2 176 468,66		1,00	
7420	575 950,35	2 176 468,56		1,00	
7421	575 949,99	2 176 468,45		1,00	
7422	575 949,42	2 176 468,31		1,00	
7423	575 948,25	2 176 467,99		1,00	
7424	575 947,92	2 176 467,91		1,00	
7425	575 946,91	2 176 467,77		1,00	
7426	575 946,46	2 176 467,64		1,00	
7427	575 945,83	2 176 467,54		1,00	
7428	575 945,48	2 176 467,44		1,00	
7429	575 943,62	2 176 467,11		1,00	
7430	575 943,27	2 176 467,00		1,00	
7431	575 942,49	2 176 466,89		1,00	
7432	575 942,11	2 176 466,86		1,00	
7433	575 941,84	2 176 466,78		1,00	
7434	575 941,24	2 176 466,68		1,00	
7435	575 940,10	2 176 466,52		1,00	
7436	575 938,93	2 176 466,32		1,00	
7437	575 938,60	2 176 466,29		1,00	
7438	575 937,67	2 176 466,15		1,00	
7439	575 937,21	2 176 466,05		1,00	
7440	575 936,91	2 176 466,01		1,00	
7441	575 936,42	2 176 465,93		1,00	
7442	575 935,37	2 176 465,80		1,00	
7443	575 929,66	2 176 464,82		1,00	
7444	575 929,21	2 176 464,73		1,00	
7445	575 928,80	2 176 464,70		1,00	
7446	575 928,50	2 176 464,60		1,00	
7447	575 928,07	2 176 464,55		1,00	
7448	575 927,77	2 176 464,48		1,00	
7449	575 927,06	2 176 464,34		1,00	
7450	575 926,64	2 176 464,27		1,00	
7451	575 926,00	2 176 464,12		1,00	
7452	575 924,79	2 176 463,93		1,00	
7453	575 924,33	2 176 463,84		1,00	
7454	575 924,00	2 176 463,75		1,00	
7455	575 923,41	2 176 463,64		1,00	
7456	575 923,09	2 176 463,55		1,00	
7457	575 921,65	2 176 463,25		1,00	
7458	575 921,33	2 176 463,12		1,00	
7459	575 920,71	2 176 463,03		1,00	
7460	575 920,43	2 176 462,92		1,00	
7461	575 919,41	2 176 462,75		1,00	
7462	575 918,70	2 176 462,58		1,00	
7463	575 918,30	2 176 462,50	1,00		
7464	575 917,87	2 176 462,38	1,00		
7465	575 917,17	2 176 462,24	1,00		
7466	575 916,57	2 176 462,09	1,00		
7467	575 916,21	2 176 462,01	1,00		
7468	575 915,93	2 176 461,96	1,00		
7469	575 914,86	2 176 461,72	1,00		
7470	575 914,53	2 176 461,60	1,00		



## Раздел 2

Сведения о местоположении границ объекта					
1	2	3	4	5	6
7471	575 913,13	2 176 461,41	Картометрический метод	1,00	—
7472	575 912,73	2 176 461,26		1,00	
7473	575 912,38	2 176 461,18		1,00	
7474	575 911,95	2 176 461,12		1,00	
7475	575 911,38	2 176 460,93		1,00	
7476	575 910,99	2 176 460,87		1,00	
7477	575 909,96	2 176 460,58		1,00	
7478	575 908,74	2 176 460,27		1,00	
7479	575 908,45	2 176 460,23		1,00	
7480	575 907,92	2 176 460,07		1,00	
7481	575 907,58	2 176 460,00		1,00	
7482	575 906,71	2 176 459,74		1,00	
7483	575 906,38	2 176 459,69		1,00	
7484	575 905,41	2 176 459,39		1,00	
7485	575 904,61	2 176 459,18		1,00	
7486	575 904,29	2 176 459,08		1,00	
7487	575 904,03	2 176 459,01		1,00	
7488	575 903,26	2 176 458,84		1,00	
7489	575 900,79	2 176 458,15		1,00	
7490	575 900,40	2 176 458,06		1,00	
7491	575 899,74	2 176 457,86		1,00	
7492	575 899,24	2 176 457,79		1,00	
7493	575 898,95	2 176 457,63		1,00	
7494	575 898,49	2 176 457,48		1,00	
7495	575 897,68	2 176 457,11		1,00	
7496	575 897,24	2 176 456,93		1,00	
7497	575 893,20	2 176 457,15		1,00	
7498	575 890,59	2 176 456,71		1,00	
7499	575 890,42	2 176 432,86		1,00	
7500	575 932,38	2 176 442,94		1,00	
7501	575 972,40	2 176 453,45		1,00	
7502	575 973,56	2 176 454,24		1,00	
7503	575 994,10	2 176 468,17		1,00	
7504	576 008,19	2 176 482,39		1,00	
7505	576 010,13	2 176 484,64		1,00	
7506	576 020,73	2 176 510,91		1,00	
7507	576 021,30	2 176 512,34		1,00	
7508	576 027,59	2 176 539,81		1,00	
7509	576 027,33	2 176 549,34		1,00	
7510	576 046,80	2 176 552,23		1,00	
7511	576 060,11	2 176 552,52		1,00	
7512	576 059,74	2 176 563,02		1,00	
7513	576 062,29	2 176 571,00		1,00	
7514	576 060,43	2 176 586,60		1,00	
7515	576 054,59	2 176 594,37		1,00	
7516	576 051,35	2 176 598,70		1,00	
7517	576 034,01	2 176 602,44		1,00	
7518	576 033,96	2 176 616,00	1,00		
7519	576 033,93	2 176 633,13	1,00		
7520	576 033,93	2 176 641,35	1,00		
7521	576 034,58	2 176 642,00	1,00		
7522	576 034,77	2 176 642,18	1,00		
7523	576 052,05	2 176 653,17	1,00		
7524	576 068,91	2 176 653,68	1,00		
7525	576 075,10	2 176 653,87	1,00		

## Раздел 2

Сведения о местоположении границ объекта					
1	2	3	4	5	6
7526	576 123,24	2 176 638,44	Картометрический метод	1,00	—
7527	576 139,68	2 176 634,30		1,00	
7528	576 209,83	2 176 595,95		1,00	
7529	576 218,56	2 176 591,25		1,00	
7530	576 224,30	2 176 590,05		1,00	
7531	576 255,64	2 176 583,79		1,00	
7532	576 285,54	2 176 577,77		1,00	
7533	576 320,09	2 176 573,36		1,00	
7534	576 352,76	2 176 568,40		1,00	
7535	576 353,41	2 176 571,14		1,00	
7536	576 331,73	2 176 589,34		1,00	
7537	576 331,11	2 176 589,76		1,00	
7538	576 330,73	2 176 590,00		1,00	
7539	576 329,96	2 176 590,52		1,00	
7540	576 329,51	2 176 590,80		1,00	
7541	576 329,09	2 176 591,16		1,00	
7542	576 328,08	2 176 591,96		1,00	
7543	576 326,95	2 176 592,99		1,00	
7544	576 326,55	2 176 593,31		1,00	
7545	576 326,11	2 176 593,63		1,00	
7546	576 325,55	2 176 593,96		1,00	
7547	576 324,04	2 176 594,55		1,00	
7548	576 322,43	2 176 594,99		1,00	
7549	576 317,13	2 176 596,16		1,00	
7550	576 316,06	2 176 596,35		1,00	
7551	576 315,00	2 176 596,48		1,00	
7552	576 313,92	2 176 596,58		1,00	
7553	576 313,54	2 176 596,59		1,00	
7554	576 312,88	2 176 596,64		1,00	
7555	576 309,61	2 176 596,73		1,00	
7556	576 309,25	2 176 596,80		1,00	
7557	576 307,85	2 176 596,77		1,00	
7558	576 306,85	2 176 596,85		1,00	
7559	576 305,81	2 176 596,85		1,00	
7560	576 303,74	2 176 596,96		1,00	
7561	576 302,72	2 176 596,95		1,00	
7562	576 300,56	2 176 596,87		1,00	
7563	576 297,69	2 176 597,11		1,00	
7564	576 295,21	2 176 597,49		1,00	
7565	576 294,27	2 176 597,60		1,00	
7566	576 293,41	2 176 597,75		1,00	
7567	576 292,31	2 176 597,83		1,00	
7568	576 291,84	2 176 597,90		1,00	
7569	576 290,18	2 176 598,30		1,00	
7570	576 288,16	2 176 598,89		1,00	
7571	576 287,18	2 176 599,27		1,00	
7572	576 283,55	2 176 600,45		1,00	
7573	576 283,00	2 176 600,60	1,00		
7574	576 281,88	2 176 600,79	1,00		
7575	576 280,89	2 176 601,04	1,00		
7576	576 278,99	2 176 601,20	1,00		
7577	576 278,03	2 176 601,40	1,00		
7578	576 274,94	2 176 601,93	1,00		
7579	576 274,53	2 176 601,97	1,00		
7580	576 272,69	2 176 602,26	1,00		

## Раздел 2

Сведения о местоположении границ объекта					
1	2	3	4	5	6
7581	576 272,21	2 176 602,30	Картометрический метод	1,00	—
7582	576 270,43	2 176 602,49		1,00	
7583	576 268,47	2 176 602,59		1,00	
7584	576 267,58	2 176 602,67		1,00	
7585	576 263,40	2 176 603,46		1,00	
7586	576 262,37	2 176 603,61		1,00	
7587	576 258,36	2 176 604,36		1,00	
7588	576 257,24	2 176 604,64		1,00	
7589	576 255,11	2 176 605,11		1,00	
7590	576 253,06	2 176 605,76		1,00	
7591	576 250,95	2 176 606,37		1,00	
7592	576 249,92	2 176 606,63		1,00	
7593	576 248,80	2 176 606,82		1,00	
7594	576 247,83	2 176 606,96		1,00	
7595	576 247,38	2 176 607,00		1,00	
7596	576 246,34	2 176 607,13		1,00	
7597	576 245,81	2 176 607,17		1,00	
7598	576 244,93	2 176 607,29		1,00	
7599	576 244,03	2 176 607,48		1,00	
7600	576 242,97	2 176 607,88		1,00	
7601	576 242,59	2 176 608,05		1,00	
7602	576 241,82	2 176 608,25		1,00	
7603	576 238,71	2 176 608,77		1,00	
7604	576 237,91	2 176 608,94		1,00	
7605	576 235,57	2 176 609,55		1,00	
7606	576 230,31	2 176 610,68		1,00	
7607	576 229,35	2 176 610,95		1,00	
7608	576 227,31	2 176 611,42		1,00	
7609	576 224,53	2 176 611,96		1,00	
7610	576 197,05	2 176 626,28		1,00	
7611	576 195,68	2 176 627,32		1,00	
7612	576 194,75	2 176 627,96		1,00	
7613	576 193,33	2 176 628,88		1,00	
7614	576 192,82	2 176 629,16		1,00	
7615	576 191,50	2 176 629,94		1,00	
7616	576 191,14	2 176 630,20	1,00		
7617	576 190,78	2 176 630,34	1,00		
7618	576 183,70	2 176 634,32	1,00		
7619	576 182,70	2 176 634,79	1,00		
7620	576 181,68	2 176 635,37	1,00		
7621	576 179,78	2 176 636,29	1,00		
7622	576 177,87	2 176 637,33	1,00		
7623	576 175,76	2 176 638,59	1,00		
7624	576 175,53	2 176 638,69	1,00		
7625	576 174,80	2 176 639,16	1,00		
7626	576 173,70	2 176 639,72	1,00		
7627	576 172,58	2 176 640,35	1,00		
7628	576 171,48	2 176 640,90	1,00		
7629	576 169,41	2 176 642,11	1,00		
7630	576 168,28	2 176 642,84	1,00		
7631	576 167,26	2 176 643,45	1,00		
7632	576 166,64	2 176 643,96	1,00		
7633	576 166,17	2 176 644,29	1,00		
7634	576 165,24	2 176 644,90	1,00		
7635	576 162,39	2 176 646,49	1,00		

## Раздел 2

Сведения о местоположении границ объекта					
1	2	3	4	5	6
7636	576 160,52	2 176 647,42	Картометрический метод	1,00	—
7637	576 156,86	2 176 649,05		1,00	
7638	576 156,50	2 176 649,23		1,00	
7639	576 155,91	2 176 649,49		1,00	
7640	576 155,52	2 176 649,63		1,00	
7641	576 154,99	2 176 649,89		1,00	
7642	576 152,72	2 176 650,93		1,00	
7643	576 149,98	2 176 652,30		1,00	
7644	576 149,58	2 176 652,47		1,00	
7645	576 148,63	2 176 653,00		1,00	
7646	576 147,62	2 176 653,63		1,00	
7647	576 146,62	2 176 654,30		1,00	
7648	576 145,66	2 176 654,88		1,00	
7649	576 143,50	2 176 656,09		1,00	
7650	576 142,47	2 176 656,62		1,00	
7651	576 141,56	2 176 657,04		1,00	
7652	576 141,22	2 176 657,16		1,00	
7653	576 140,77	2 176 657,37		1,00	
7654	576 139,51	2 176 658,06		1,00	
7655	576 137,76	2 176 658,91		1,00	
7656	576 136,75	2 176 658,90		1,00	
7657	576 135,97	2 176 657,46		1,00	
7658	576 134,64	2 176 656,23		1,00	
7659	576 132,92	2 176 655,99		1,00	
7660	576 131,50	2 176 656,48		1,00	
7661	576 130,01	2 176 657,17		1,00	
7662	576 126,93	2 176 658,16		1,00	
7663	576 121,24	2 176 660,26		1,00	
7664	576 119,79	2 176 660,94		1,00	
7665	576 116,82	2 176 662,15		1,00	
7666	576 115,33	2 176 662,67		1,00	
7667	576 113,81	2 176 663,12		1,00	
7668	576 112,30	2 176 663,48		1,00	
7669	576 110,81	2 176 663,69		1,00	
7670	576 109,30	2 176 663,96		1,00	
7671	576 107,89	2 176 664,36		1,00	
7672	576 107,20	2 176 664,54		1,00	
7673	576 106,55	2 176 664,91		1,00	
7674	576 105,24	2 176 665,69		1,00	
7675	576 104,88	2 176 666,01		1,00	
7676	576 104,15	2 176 666,35		1,00	
7677	576 103,60	2 176 666,65		1,00	
7678	576 102,07	2 176 667,38		1,00	
7679	576 100,49	2 176 667,97		1,00	
7680	576 097,69	2 176 668,90		1,00	
7681	576 096,17	2 176 669,26		1,00	
7682	576 093,64	2 176 669,98	1,00		
7683	576 093,30	2 176 670,04	1,00		
7684	576 091,86	2 176 670,39	1,00		
7685	576 090,52	2 176 670,84	1,00		
7686	576 087,85	2 176 671,60	1,00		
7687	576 082,32	2 176 672,55	1,00		
7688	576 080,92	2 176 672,70	1,00		
7689	576 078,12	2 176 673,11	1,00		
7690	576 076,74	2 176 673,35	1,00		

## Раздел 2

Сведения о местоположении границ объекта					
1	2	3	4	5	6
7691	576 075,32	2 176 673,44	Картометрический метод	1,00	—
7692	576 073,93	2 176 673,57		1,00	
7693	576 072,51	2 176 673,66		1,00	
7694	576 071,06	2 176 673,67		1,00	
7242	576 068,18	2 176 673,81		1,00	
P.3(29)					
7695	579 629,09	2 176 995,17	Картометрический метод	1,00	—
7696	579 613,41	2 176 978,73		1,00	
7697	579 608,31	2 176 976,54		1,00	
7698	579 576,19	2 176 971,37		1,00	
7699	579 520,04	2 176 963,06		1,00	
7700	579 504,83	2 176 962,39		1,00	
7701	579 504,39	2 176 962,37		1,00	
7702	579 488,82	2 176 965,44		1,00	
7703	579 503,01	2 176 872,79		1,00	
7704	579 651,40	2 176 952,07		1,00	
7705	579 633,36	2 176 987,35		1,00	
7695	579 629,09	2 176 995,17		1,00	
P.3(30)					
7706	579 713,30	2 180 809,04	Картометрический метод	1,00	—
7707	579 734,95	2 180 814,91		1,00	
7708	579 734,01	2 180 820,53		1,00	
7709	579 726,73	2 180 836,36		1,00	
7710	579 721,00	2 180 856,91		1,00	
7711	579 719,74	2 180 865,66		1,00	
7712	579 719,70	2 180 885,03		1,00	
7713	579 722,78	2 180 889,76		1,00	
7714	579 724,71	2 180 894,87		1,00	
7715	579 728,75	2 180 901,48		1,00	
7716	579 731,28	2 180 909,44		1,00	
7717	579 731,88	2 180 913,24		1,00	
7718	579 732,29	2 180 916,65		1,00	
7719	579 732,13	2 180 920,07		1,00	
7720	579 731,04	2 180 926,92		1,00	
7721	579 730,91	2 180 934,14		1,00	
7722	579 732,10	2 180 935,57		1,00	
7723	579 716,88	2 180 949,03		1,00	
7724	579 679,14	2 180 929,06		1,00	
7725	579 689,76	2 180 902,80		1,00	
7726	579 695,60	2 180 881,78	1,00		
7706	579 713,30	2 180 809,04	1,00		
P.3(31)					
7727	577 736,07	2 175 723,52	Картометрический метод	1,00	—
7728	577 703,22	2 175 709,40		1,00	
7729	577 728,65	2 175 715,93		1,00	
7727	577 736,07	2 175 723,52		1,00	
P.3(32)					
7730	577 776,43	2 175 769,35	Картометрический метод	1,00	—
7731	577 772,45	2 175 763,44		1,00	
7732	577 766,25	2 175 757,30		1,00	
7733	577 759,35	2 175 754,27		1,00	
7734	577 745,75	2 175 749,88		1,00	
7735	577 726,36	2 175 745,59		1,00	
7736	577 692,30	2 175 910,01		1,00	
7737	577 683,56	2 175 908,08		1,00	

## Раздел 2

Сведения о местоположении границ объекта					
1	2	3	4	5	6
7738	577 658,06	2 175 901,95	Картометрический метод	1,00	—
7739	577 655,31	2 175 904,97		1,00	
7740	577 602,50	2 175 909,72		1,00	
7741	577 623,83	2 175 902,04		1,00	
7742	577 634,24	2 175 891,58		1,00	
7743	577 636,71	2 175 890,54		1,00	
7744	577 638,25	2 175 889,52		1,00	
7745	577 639,46	2 175 888,44		1,00	
7746	577 639,72	2 175 887,84		1,00	
7747	577 639,89	2 175 887,07		1,00	
7748	577 639,87	2 175 886,60		1,00	
7749	577 639,67	2 175 886,13		1,00	
7750	577 639,22	2 175 885,62		1,00	
7751	577 643,35	2 175 880,38		1,00	
7752	577 655,51	2 175 857,93		1,00	
7753	577 656,96	2 175 855,81		1,00	
7754	577 658,39	2 175 853,25		1,00	
7755	577 659,39	2 175 850,92		1,00	
7756	577 660,55	2 175 847,29		1,00	
7757	577 661,21	2 175 844,51		1,00	
7758	577 661,60	2 175 841,50		1,00	
7759	577 661,95	2 175 839,93		1,00	
7760	577 662,43	2 175 838,97		1,00	
7761	577 663,21	2 175 838,34		1,00	
7762	577 665,26	2 175 837,42		1,00	
7763	577 667,72	2 175 836,81		1,00	
7764	577 668,85	2 175 834,95		1,00	
7765	577 669,18	2 175 834,45		1,00	
7766	577 669,43	2 175 833,66		1,00	
7767	577 669,52	2 175 832,74		1,00	
7768	577 669,61	2 175 831,16		1,00	
7769	577 669,74	2 175 829,89		1,00	
7770	577 669,98	2 175 829,11		1,00	
7771	577 670,27	2 175 828,57		1,00	
7772	577 670,86	2 175 827,87		1,00	
7773	577 671,63	2 175 827,23		1,00	
7774	577 672,06	2 175 826,99		1,00	
7775	577 672,67	2 175 826,71		1,00	
7776	577 673,61	2 175 826,57		1,00	
7777	577 673,95	2 175 826,59		1,00	
7778	577 674,22	2 175 826,77		1,00	
7779	577 674,43	2 175 827,15		1,00	
7780	577 674,72	2 175 827,89		1,00	
7781	577 674,97	2 175 829,17		1,00	
7782	577 675,31	2 175 831,36		1,00	
7783	577 675,38	2 175 832,83		1,00	
7784	577 675,63	2 175 833,35		1,00	
7785	577 675,70	2 175 834,96	1,00		
7786	577 676,00	2 175 836,89	1,00		
7787	577 676,17	2 175 837,59	1,00		
7788	577 676,37	2 175 839,10	1,00		
7789	577 677,03	2 175 835,89	1,00		
7790	577 676,59	2 175 832,71	1,00		
7791	577 676,52	2 175 831,24	1,00		
7792	577 676,16	2 175 828,96	1,00		

## Раздел 2

Сведения о местоположении границ объекта					
1	2	3	4	5	6
7793	577 675,89	2 175 827,55	Картометрический метод	1,00	—
7794	577 675,53	2 175 826,63		1,00	
7795	577 675,19	2 175 826,02		1,00	
7796	577 674,70	2 175 825,56		1,00	
7797	577 674,17	2 175 825,38		1,00	
7798	577 673,54	2 175 825,36		1,00	
7799	577 672,33	2 175 825,53		1,00	
7800	577 671,50	2 175 825,91		1,00	
7801	577 670,94	2 175 826,23		1,00	
7802	577 670,01	2 175 827,00		1,00	
7803	577 669,27	2 175 827,88		1,00	
7804	577 668,86	2 175 828,64		1,00	
7805	577 668,55	2 175 829,64		1,00	
7806	577 668,40	2 175 831,06		1,00	
7807	577 668,31	2 175 832,66		1,00	
7808	577 668,24	2 175 833,42		1,00	
7809	577 668,08	2 175 833,92		1,00	
7810	577 667,83	2 175 834,30		1,00	
7811	577 667,35	2 175 835,09		1,00	
7812	577 666,42	2 175 835,71		1,00	
7813	577 665,45	2 175 836,13		1,00	
7814	577 664,58	2 175 836,28		1,00	
7815	577 663,09	2 175 835,82		1,00	
7816	577 662,39	2 175 835,27		1,00	
7817	577 661,88	2 175 834,51		1,00	
7818	577 661,53	2 175 833,19		1,00	
7819	577 661,68	2 175 831,67		1,00	
7820	577 662,68	2 175 827,05		1,00	
7821	577 666,44	2 175 811,66		1,00	
7822	577 666,46	2 175 811,37		1,00	
7823	577 666,40	2 175 810,72		1,00	
7824	577 665,71	2 175 807,95		1,00	
7825	577 665,51	2 175 807,50		1,00	
7826	577 665,08	2 175 805,98		1,00	
7827	577 664,85	2 175 805,26		1,00	
7828	577 664,67	2 175 804,04		1,00	
7829	577 664,64	2 175 803,56		1,00	
7830	577 664,70	2 175 802,42		1,00	
7831	577 664,95	2 175 800,52		1,00	
7832	577 665,21	2 175 798,91		1,00	
7833	577 665,27	2 175 798,38		1,00	
7834	577 665,32	2 175 797,33		1,00	
7835	577 665,22	2 175 796,09		1,00	
7836	577 665,08	2 175 795,47		1,00	
7837	577 664,94	2 175 795,07		1,00	
7838	577 663,72	2 175 792,10		1,00	
7839	577 662,25	2 175 788,09		1,00	
7840	577 662,03	2 175 787,56	1,00		
7841	577 661,67	2 175 786,23	1,00		
7842	577 661,58	2 175 785,82	1,00		
7843	577 661,34	2 175 784,88	1,00		
7844	577 661,27	2 175 784,44	1,00		
7845	577 661,36	2 175 783,11	1,00		
7846	577 661,65	2 175 781,32	1,00		
7847	577 661,79	2 175 779,74	1,00		

## Раздел 2

Сведения о местоположении границ объекта					
1	2	3	4	5	6
7848	577 661,82	2 175 779,13	Картометрический метод	1,00	—
7849	577 661,98	2 175 777,68		1,00	
7850	577 662,01	2 175 777,04		1,00	
7851	577 661,96	2 175 773,28		1,00	
7852	577 661,92	2 175 772,76		1,00	
7853	577 661,83	2 175 772,28		1,00	
7854	577 661,55	2 175 770,38		1,00	
7855	577 661,31	2 175 768,32		1,00	
7856	577 661,06	2 175 766,61		1,00	
7857	577 660,88	2 175 765,93		1,00	
7858	577 660,34	2 175 758,79		1,00	
7859	577 660,33	2 175 757,24		1,00	
7860	577 660,41	2 175 756,66		1,00	
7861	577 660,51	2 175 756,19		1,00	
7862	577 660,76	2 175 755,90		1,00	
7863	577 661,06	2 175 755,68		1,00	
7864	577 661,51	2 175 755,50		1,00	
7865	577 661,89	2 175 755,40		1,00	
7866	577 662,33	2 175 755,39		1,00	
7867	577 662,95	2 175 755,30		1,00	
7868	577 663,37	2 175 755,33		1,00	
7869	577 664,00	2 175 755,26		1,00	
7870	577 664,69	2 175 754,86		1,00	
7871	577 664,56	2 175 754,53		1,00	
7872	577 662,95	2 175 754,19		1,00	
7873	577 661,28	2 175 754,12		1,00	
7874	577 660,28	2 175 754,19		1,00	
7875	577 659,47	2 175 753,45		1,00	
7876	577 658,54	2 175 748,90		1,00	
7877	577 657,73	2 175 743,21		1,00	
7878	577 656,86	2 175 726,27		1,00	
7879	577 663,46	2 175 710,78		1,00	
7880	577 679,63	2 175 709,86		1,00	
7881	577 681,10	2 175 711,13		1,00	
7882	577 682,27	2 175 712,01		1,00	
7883	577 683,21	2 175 712,56		1,00	
7884	577 685,69	2 175 713,82		1,00	
7885	577 687,64	2 175 714,64		1,00	
7886	577 690,69	2 175 716,08		1,00	
7887	577 693,92	2 175 718,24		1,00	
7888	577 694,70	2 175 718,86		1,00	
7889	577 695,23	2 175 719,50		1,00	
7890	577 695,81	2 175 720,40		1,00	
7891	577 696,27	2 175 721,08		1,00	
7892	577 696,75	2 175 721,64		1,00	
7893	577 697,20	2 175 721,98		1,00	
7894	577 697,75	2 175 722,31		1,00	
7895	577 699,22	2 175 722,81	1,00		
7896	577 700,35	2 175 723,00	1,00		
7897	577 754,45	2 175 741,55	1,00		
7898	577 761,70	2 175 742,75	1,00		
7899	577 779,06	2 175 740,72	1,00		
7900	577 783,63	2 175 737,70	1,00		
7901	577 792,25	2 175 724,04	1,00		
7902	577 805,02	2 175 710,47	1,00		



## Раздел 2

Сведения о местоположении границ объекта					
1	2	3	4	5	6
7903	577 808,31	2 175 712,42	Картометрический метод	1,00	—
7904	577 806,25	2 175 714,53		1,00	
7905	577 805,43	2 175 715,47		1,00	
7906	577 804,82	2 175 717,84		1,00	
7907	577 804,03	2 175 720,65		1,00	
7908	577 803,88	2 175 721,37		1,00	
7909	577 803,71	2 175 723,20		1,00	
7910	577 803,72	2 175 724,53		1,00	
7911	577 803,85	2 175 727,33		1,00	
7912	577 804,17	2 175 730,54		1,00	
7913	577 803,95	2 175 734,58		1,00	
7914	577 803,10	2 175 739,32		1,00	
7915	577 802,55	2 175 741,57		1,00	
7916	577 801,64	2 175 744,41		1,00	
7917	577 801,07	2 175 745,83		1,00	
7918	577 800,64	2 175 746,98		1,00	
7919	577 799,49	2 175 749,65		1,00	
7920	577 798,30	2 175 752,05		1,00	
7921	577 796,46	2 175 754,97		1,00	
7922	577 795,41	2 175 756,42		1,00	
7923	577 793,80	2 175 758,45		1,00	
7924	577 792,01	2 175 760,41		1,00	
7925	577 789,70	2 175 762,52		1,00	
7926	577 787,31	2 175 764,25		1,00	
7927	577 784,10	2 175 766,15		1,00	
7928	577 781,72	2 175 767,28		1,00	
7730	577 776,43	2 175 769,35	1,00		
P.3(33)					
7929	577 697,22	2 175 710,31	Картометрический метод	1,00	—
7930	577 696,25	2 175 710,30		1,00	
7931	577 695,43	2 175 710,18		1,00	
7932	577 694,51	2 175 709,82		1,00	
7933	577 693,13	2 175 709,20		1,00	
7934	577 690,90	2 175 708,55		1,00	
7935	577 687,18	2 175 707,78		1,00	
7936	577 702,06	2 175 709,10		1,00	
7937	577 701,60	2 175 709,50		1,00	
7938	577 701,01	2 175 709,75		1,00	
7939	577 698,56	2 175 710,21		1,00	
7929	577 697,22	2 175 710,31		1,00	
P.3(34)					
7940	577 534,40	2 175 888,08	Картометрический метод	1,00	—
7941	577 559,14	2 175 904,38		1,00	
7942	577 469,03	2 175 863,27		1,00	
7943	577 476,91	2 175 827,39		1,00	
7944	577 483,35	2 175 839,58		1,00	
7945	577 501,77	2 175 864,43		1,00	
7940	577 534,40	2 175 888,08		1,00	
P.3(35)					
7946	577 461,67	2 175 798,38	Картометрический метод	1,00	—
7947	577 463,05	2 175 825,34		1,00	
7948	577 461,81	2 175 826,31		1,00	
7949	577 457,27	2 175 825,10		1,00	
7950	577 458,83	2 175 819,88		1,00	
7951	577 453,55	2 175 818,21		1,00	

## Раздел 2

Сведения о местоположении границ объекта					
1	2	3	4	5	6
7952	577 453,27	2 175 819,14	Картометрический метод	1,00	—
7953	577 447,31	2 175 817,17		1,00	
7954	577 445,66	2 175 821,99		1,00	
7955	577 420,26	2 175 815,19		1,00	
7956	577 419,94	2 175 814,95		1,00	
7957	577 421,34	2 175 808,36		1,00	
7958	577 416,44	2 175 806,84		1,00	
7959	577 414,74	2 175 812,22		1,00	
7960	577 405,10	2 175 810,15		1,00	
7961	577 394,87	2 175 807,24		1,00	
7962	577 384,56	2 175 836,57		1,00	
7963	577 370,27	2 175 877,52		1,00	
7964	577 366,84	2 175 887,36		1,00	
7965	577 360,16	2 175 908,95		1,00	
7966	577 359,43	2 175 908,74		1,00	
7967	577 356,30	2 175 927,33		1,00	
7968	577 355,80	2 175 930,96		1,00	
7969	577 350,44	2 175 975,46		1,00	
7970	577 348,64	2 175 989,32		1,00	
7971	577 344,02	2 176 021,22		1,00	
7972	577 341,60	2 176 042,05		1,00	
7973	577 318,44	2 176 106,20		1,00	
7974	577 305,84	2 176 102,04		1,00	
7975	577 293,84	2 176 099,31		1,00	
7976	577 288,78	2 176 091,47		1,00	
7977	577 301,06	2 176 074,98		1,00	
7978	577 305,47	2 176 069,73		1,00	
7979	577 308,06	2 176 064,02		1,00	
7980	577 312,27	2 176 054,84		1,00	
7981	577 314,63	2 176 050,51		1,00	
7982	577 318,10	2 176 041,33		1,00	
7983	577 320,45	2 176 032,28		1,00	
7984	577 322,43	2 176 021,74		1,00	
7985	577 324,66	2 176 011,45		1,00	
7986	577 326,52	2 175 997,44		1,00	
7987	577 329,28	2 175 976,22		1,00	
7988	577 334,11	2 175 932,41		1,00	
7989	577 336,95	2 175 916,29		1,00	
7990	577 337,57	2 175 899,30		1,00	
7991	577 336,46	2 175 882,94		1,00	
7992	577 334,32	2 175 859,79		1,00	
7993	577 333,70	2 175 855,84		1,00	
7994	577 333,15	2 175 851,48		1,00	
7995	577 333,05	2 175 849,28		1,00	
7996	577 332,70	2 175 847,53		1,00	
7997	577 332,34	2 175 845,96		1,00	
7998	577 331,70	2 175 843,71	1,00		
7999	577 330,96	2 175 840,63	1,00		
8000	577 330,78	2 175 839,17	1,00		
8001	577 329,99	2 175 834,30	1,00		
8002	577 329,93	2 175 832,94	1,00		
8003	577 329,85	2 175 831,84	1,00		
8004	577 329,52	2 175 830,58	1,00		
8005	577 329,30	2 175 829,41	1,00		
8006	577 329,22	2 175 826,69	1,00		

## Раздел 2

Сведения о местоположении границ объекта							
1	2	3	4	5	6		
8007	577 328,98	2 175 821,92	Картометрический метод	1,00	—		
8008	577 328,80	2 175 820,23		1,00			
8009	577 328,15	2 175 817,26		1,00			
8010	577 327,89	2 175 814,23		1,00			
8011	577 328,24	2 175 808,96		1,00			
8012	577 328,39	2 175 807,87		1,00			
8013	577 328,73	2 175 806,32		1,00			
8014	577 329,02	2 175 804,47		1,00			
8015	577 329,13	2 175 802,66		1,00			
8016	577 329,17	2 175 801,37		1,00			
8017	577 329,34	2 175 799,22		1,00			
8018	577 326,96	2 175 797,97		1,00			
8019	577 393,04	2 175 714,48		1,00			
8020	577 415,61	2 175 715,90		1,00			
8021	577 437,29	2 175 733,36		1,00			
8022	577 442,97	2 175 745,48		1,00			
8023	577 450,74	2 175 761,94		1,00			
7946	577 461,67	2 175 798,38		1,00			
P.3(36)							
8024	576 394,28	2 177 198,20		Картометрический метод		1,00	—
8025	576 348,34	2 177 114,19	1,00				
8026	576 324,13	2 177 076,23	1,00				
8027	576 297,55	2 177 042,57	1,00				
8028	576 233,15	2 176 970,76	1,00				
8029	576 160,40	2 176 892,36	1,00				
8030	576 098,22	2 176 835,94	1,00				
8031	575 881,34	2 176 654,13	1,00				
8032	575 963,16	2 176 575,09	1,00				
8033	575 960,58	2 176 567,93	1,00				
8034	575 937,87	2 176 537,99	1,00				
8035	575 920,12	2 176 529,34	1,00				
8036	575 903,44	2 176 528,05	1,00				
8037	575 892,72	2 176 521,22	1,00				
8038	575 883,14	2 176 513,24	1,00				
8039	575 872,83	2 176 506,24	1,00				
8040	575 864,31	2 176 503,86	1,00				
8041	575 849,59	2 176 504,39	1,00				
8042	575 816,32	2 176 512,41	1,00				
8043	575 740,96	2 176 553,71	1,00				
8044	575 687,05	2 176 516,64	1,00				
8045	575 716,48	2 176 490,17	1,00				
8046	575 720,53	2 176 487,25	1,00				
8047	575 723,03	2 176 485,52	1,00				
8048	575 725,95	2 176 483,85	1,00				
8049	575 733,04	2 176 479,45	1,00				
8050	575 743,61	2 176 473,87	1,00				
8051	575 744,77	2 176 473,50	1,00				
8052	575 746,99	2 176 472,60	1,00				
8053	575 748,68	2 176 472,06	1,00				
8054	575 756,36	2 176 469,44	1,00				
8055	575 764,03	2 176 467,29	1,00				
8056	575 767,88	2 176 466,32	1,00				
8057	575 775,75	2 176 464,99	1,00				
8058	575 778,95	2 176 464,54	1,00				
8059	575 780,15	2 176 464,48	1,00				

## Раздел 2

Сведения о местоположении границ объекта					
1	2	3	4	5	6
8060	575 782,77	2 176 464,28	Картометрический метод	1,00	—
8061	575 792,90	2 176 463,76		1,00	
8062	575 796,77	2 176 463,35		1,00	
8063	575 800,72	2 176 463,01		1,00	
8064	575 803,62	2 176 462,63		1,00	
8065	575 804,85	2 176 462,55		1,00	
8066	575 816,45	2 176 461,25		1,00	
8067	575 820,41	2 176 461,12		1,00	
8068	575 841,58	2 176 462,00		1,00	
8069	575 842,49	2 176 462,01		1,00	
8070	575 846,24	2 176 462,19		1,00	
8071	575 850,01	2 176 462,22		1,00	
8072	575 853,62	2 176 462,43		1,00	
8073	575 864,25	2 176 464,07		1,00	
8074	575 868,15	2 176 465,01		1,00	
8075	575 871,67	2 176 466,09		1,00	
8076	575 875,19	2 176 467,01		1,00	
8077	575 885,64	2 176 470,03		1,00	
8078	575 887,61	2 176 470,50		1,00	
8079	575 889,60	2 176 471,13		1,00	
8080	575 892,59	2 176 473,40		1,00	
8081	575 893,23	2 176 474,37		1,00	
8082	575 894,09	2 176 474,83		1,00	
8083	575 894,59	2 176 474,88		1,00	
8084	575 895,79	2 176 474,96		1,00	
8085	575 896,54	2 176 474,97		1,00	
8086	575 900,21	2 176 475,16		1,00	
8087	575 902,00	2 176 475,30		1,00	
8088	575 902,64	2 176 475,42		1,00	
8089	575 903,11	2 176 475,48		1,00	
8090	575 903,79	2 176 475,51		1,00	
8091	575 904,65	2 176 475,64		1,00	
8092	575 905,70	2 176 475,88		1,00	
8093	575 906,94	2 176 476,21		1,00	
8094	575 908,86	2 176 477,02		1,00	
8095	575 909,44	2 176 477,49		1,00	
8096	575 909,63	2 176 477,86		1,00	
8097	575 909,85	2 176 478,21		1,00	
8098	575 910,27	2 176 479,12		1,00	
8099	575 910,54	2 176 480,14		1,00	
8100	575 910,66	2 176 481,17		1,00	
8101	575 910,74	2 176 482,64		1,00	
8102	575 910,63	2 176 483,30	1,00		
8103	575 910,48	2 176 484,01	1,00		
8104	575 910,29	2 176 484,47	1,00		
8105	575 910,11	2 176 485,17	1,00		
8106	575 908,15	2 176 490,61	1,00		
8107	575 907,36	2 176 492,49	1,00		
8108	575 905,85	2 176 497,17	1,00		
8109	575 904,63	2 176 500,18	1,00		
8110	575 902,93	2 176 504,72	1,00		
8111	575 902,22	2 176 506,25	1,00		
8112	575 901,81	2 176 506,87	1,00		
8113	575 900,41	2 176 508,72	1,00		
8114	575 898,84	2 176 510,39	1,00		

## Раздел 2

Сведения о местоположении границ объекта					
1	2	3	4	5	6
8115	575 897,68	2 176 511,22	Картометрический метод	1,00	—
8116	575 896,72	2 176 511,58		1,00	
8117	575 894,85	2 176 512,37		1,00	
8118	575 894,41	2 176 512,88		1,00	
8119	575 894,29	2 176 513,42		1,00	
8120	575 894,37	2 176 514,03		1,00	
8121	575 894,50	2 176 514,69		1,00	
8122	575 895,00	2 176 515,74		1,00	
8123	575 896,35	2 176 517,63		1,00	
8124	575 897,66	2 176 518,96		1,00	
8125	575 898,31	2 176 519,39		1,00	
8126	575 898,90	2 176 519,63		1,00	
8127	575 900,36	2 176 519,97		1,00	
8128	575 901,48	2 176 520,07		1,00	
8129	575 902,43	2 176 520,06		1,00	
8130	575 903,17	2 176 519,79		1,00	
8131	575 903,64	2 176 519,34		1,00	
8132	575 904,02	2 176 518,56		1,00	
8133	575 904,08	2 176 518,00		1,00	
8134	575 904,05	2 176 517,11		1,00	
8135	575 903,83	2 176 515,86		1,00	
8136	575 903,88	2 176 515,23		1,00	
8137	575 904,24	2 176 514,37		1,00	
8138	575 904,74	2 176 513,57		1,00	
8139	575 905,72	2 176 511,82		1,00	
8140	575 906,53	2 176 509,80		1,00	
8141	575 907,30	2 176 507,71		1,00	
8142	575 909,47	2 176 501,31		1,00	
8143	575 910,31	2 176 499,20		1,00	
8144	575 910,93	2 176 497,36		1,00	
8145	575 911,35	2 176 495,92		1,00	
8146	575 911,98	2 176 494,16		1,00	
8147	575 912,18	2 176 493,65		1,00	
8148	575 912,44	2 176 492,86		1,00	
8149	575 912,71	2 176 492,20		1,00	
8150	575 912,96	2 176 491,47		1,00	
8151	575 913,12	2 176 490,90		1,00	
8152	575 913,39	2 176 490,24		1,00	
8153	575 913,95	2 176 488,57		1,00	
8154	575 914,24	2 176 487,91		1,00	
8155	575 914,41	2 176 487,25		1,00	
8156	575 914,89	2 176 485,97	1,00		
8157	575 915,05	2 176 485,48	1,00		
8158	575 915,26	2 176 484,96	1,00		
8159	575 915,47	2 176 484,29	1,00		
8160	575 915,78	2 176 483,72	1,00		
8161	575 915,89	2 176 483,46	1,00		
8162	575 916,45	2 176 482,89	1,00		
8163	575 916,87	2 176 482,55	1,00		
8164	575 917,36	2 176 482,31	1,00		
8165	575 918,03	2 176 482,16	1,00		
8166	575 919,41	2 176 482,13	1,00		
8167	575 920,22	2 176 482,07	1,00		
8168	575 922,63	2 176 482,00	1,00		
8169	575 926,02	2 176 482,14	1,00		

## Раздел 2

Сведения о местоположении границ объекта					
1	2	3	4	5	6
8170	575 929,99	2 176 482,43	Картометрический метод	1,00	—
8171	575 930,44	2 176 482,54		1,00	
8172	575 932,20	2 176 482,78		1,00	
8173	575 934,44	2 176 483,21		1,00	
8174	575 935,20	2 176 483,26		1,00	
8175	575 939,63	2 176 484,13		1,00	
8176	575 941,08	2 176 484,37		1,00	
8177	575 943,97	2 176 485,12		1,00	
8178	575 944,91	2 176 485,39		1,00	
8179	575 945,94	2 176 485,59		1,00	
8180	575 947,79	2 176 486,23		1,00	
8181	575 949,66	2 176 486,92		1,00	
8182	575 951,46	2 176 487,69		1,00	
8183	575 953,18	2 176 488,48		1,00	
8184	575 954,55	2 176 489,18		1,00	
8185	575 956,11	2 176 490,03		1,00	
8186	575 957,48	2 176 490,88		1,00	
8187	575 958,75	2 176 491,72		1,00	
8188	575 959,33	2 176 492,31		1,00	
8189	575 961,07	2 176 493,79		1,00	
8190	575 963,10	2 176 495,81		1,00	
8191	575 964,85	2 176 497,68		1,00	
8192	575 966,31	2 176 499,40		1,00	
8193	575 968,66	2 176 502,32		1,00	
8194	575 970,47	2 176 504,66		1,00	
8195	575 971,21	2 176 505,77		1,00	
8196	575 972,50	2 176 508,20		1,00	
8197	575 973,08	2 176 509,60		1,00	
8198	575 973,35	2 176 510,43		1,00	
8199	575 975,94	2 176 517,14		1,00	
8200	575 976,69	2 176 519,35		1,00	
8201	575 977,20	2 176 521,32		1,00	
8202	575 977,81	2 176 523,41		1,00	
8203	575 978,39	2 176 525,64		1,00	
8204	575 979,16	2 176 529,28		1,00	
8205	575 979,47	2 176 530,21		1,00	
8206	575 981,37	2 176 536,63		1,00	
8207	575 981,83	2 176 538,57		1,00	
8208	575 982,59	2 176 542,71		1,00	
8209	575 982,94	2 176 544,86		1,00	
8210	575 983,77	2 176 551,40		1,00	
8211	575 984,04	2 176 552,51		1,00	
8212	575 984,42	2 176 552,97		1,00	
8213	575 984,98	2 176 553,46		1,00	
8214	575 985,58	2 176 553,69	1,00		
8215	575 986,80	2 176 553,95	1,00		
8216	575 988,11	2 176 554,51	1,00		
8217	575 988,57	2 176 554,85	1,00		
8218	575 989,23	2 176 555,66	1,00		
8219	575 989,60	2 176 556,72	1,00		
8220	575 990,03	2 176 572,63	1,00		
8221	575 989,84	2 176 573,24	1,00		
8222	575 985,81	2 176 582,77	1,00		
8223	575 985,16	2 176 584,67	1,00		
8224	575 984,76	2 176 586,06	1,00		

## Раздел 2

Сведения о местоположении границ объекта					
1	2	3	4	5	6
8225	575 984,64	2 176 586,69	Картометрический метод	1,00	—
8226	575 984,39	2 176 588,28		1,00	
8227	575 983,72	2 176 594,24		1,00	
8228	575 982,89	2 176 610,24		1,00	
8229	575 982,91	2 176 612,27		1,00	
8230	575 983,01	2 176 614,21		1,00	
8231	575 983,16	2 176 616,16		1,00	
8232	575 983,36	2 176 618,15		1,00	
8233	575 983,52	2 176 620,14		1,00	
8234	575 983,78	2 176 622,04		1,00	
8235	575 984,16	2 176 623,89		1,00	
8236	575 984,72	2 176 625,78		1,00	
8237	575 985,18	2 176 627,70		1,00	
8238	575 985,94	2 176 631,50		1,00	
8239	575 987,28	2 176 636,92		1,00	
8240	575 987,66	2 176 638,79		1,00	
8241	575 988,09	2 176 640,67		1,00	
8242	575 988,55	2 176 642,34		1,00	
8243	575 990,09	2 176 645,93		1,00	
8244	575 991,01	2 176 647,68		1,00	
8245	575 992,17	2 176 649,48		1,00	
8246	575 993,41	2 176 651,30		1,00	
8247	575 996,95	2 176 656,25		1,00	
8248	575 997,27	2 176 656,77		1,00	
8249	575 998,54	2 176 658,61		1,00	
8250	576 001,27	2 176 662,35		1,00	
8251	576 004,16	2 176 666,11		1,00	
8252	576 005,63	2 176 668,11		1,00	
8253	576 007,29	2 176 669,81		1,00	
8254	576 010,84	2 176 672,70		1,00	
8255	576 012,47	2 176 674,17		1,00	
8256	576 014,23	2 176 675,53		1,00	
8257	576 016,10	2 176 676,88		1,00	
8258	576 020,76	2 176 680,70		1,00	
8259	576 023,01	2 176 682,13		1,00	
8260	576 024,77	2 176 683,14		1,00	
8261	576 029,97	2 176 685,93		1,00	
8262	576 033,50	2 176 687,45		1,00	
8263	576 038,90	2 176 690,02		1,00	
8264	576 042,55	2 176 691,52		1,00	
8265	576 048,12	2 176 693,29		1,00	
8266	576 051,69	2 176 694,53		1,00	
8267	576 052,83	2 176 694,97		1,00	
8268	576 053,54	2 176 695,34		1,00	
8269	576 055,39	2 176 696,16		1,00	
8270	576 058,97	2 176 697,99		1,00	
8271	576 064,43	2 176 700,25		1,00	
8272	576 068,19	2 176 701,42	1,00		
8273	576 070,07	2 176 701,94	1,00		
8274	576 071,89	2 176 702,16	1,00		
8275	576 073,79	2 176 702,28	1,00		
8276	576 075,63	2 176 702,19	1,00		
8277	576 077,39	2 176 701,93	1,00		
8278	576 079,16	2 176 701,59	1,00		
8279	576 082,71	2 176 700,53	1,00		

## Раздел 2

Сведения о местоположении границ объекта					
1	2	3	4	5	6
8280	576 084,47	2 176 699,92	Картометрический метод	1,00	—
8281	576 085,74	2 176 699,60		1,00	
8282	576 090,35	2 176 699,19		1,00	
8283	576 091,80	2 176 699,24		1,00	
8284	576 092,45	2 176 699,37		1,00	
8285	576 094,41	2 176 699,57		1,00	
8286	576 096,21	2 176 700,04		1,00	
8287	576 098,09	2 176 700,65		1,00	
8288	576 099,95	2 176 701,57		1,00	
8289	576 101,90	2 176 702,71		1,00	
8290	576 103,78	2 176 704,06		1,00	
8291	576 104,38	2 176 704,59		1,00	
8292	576 105,02	2 176 704,87		1,00	
8293	576 105,83	2 176 705,35		1,00	
8294	576 107,40	2 176 706,46		1,00	
8295	576 107,82	2 176 706,65		1,00	
8296	576 109,26	2 176 706,98		1,00	
8297	576 110,54	2 176 707,08		1,00	
8298	576 111,29	2 176 707,08		1,00	
8299	576 113,15	2 176 706,84		1,00	
8300	576 115,00	2 176 706,26		1,00	
8301	576 116,85	2 176 705,51		1,00	
8302	576 118,06	2 176 704,98		1,00	
8303	576 119,01	2 176 704,37		1,00	
8304	576 120,65	2 176 703,08		1,00	
8305	576 123,64	2 176 699,89		1,00	
8306	576 125,13	2 176 698,15		1,00	
8307	576 126,68	2 176 696,46		1,00	
8308	576 128,16	2 176 694,63		1,00	
8309	576 131,17	2 176 690,66		1,00	
8310	576 132,55	2 176 688,17		1,00	
8311	576 134,87	2 176 674,28		1,00	
8312	576 135,40	2 176 672,93		1,00	
8313	576 136,82	2 176 671,30		1,00	
8314	576 137,71	2 176 670,75		1,00	
8315	576 139,01	2 176 670,43		1,00	
8316	576 139,28	2 176 670,39		1,00	
8317	576 140,38	2 176 670,51		1,00	
8318	576 141,02	2 176 670,73		1,00	
8319	576 141,37	2 176 670,89		1,00	
8320	576 142,03	2 176 671,34		1,00	
8321	576 143,04	2 176 672,13		1,00	
8322	576 144,82	2 176 673,42	1,00		
8323	576 147,23	2 176 674,95	1,00		
8324	576 149,11	2 176 675,97	1,00		
8325	576 152,13	2 176 677,50	1,00		
8326	576 155,32	2 176 678,90	1,00		
8327	576 157,51	2 176 679,75	1,00		
8328	576 158,58	2 176 680,23	1,00		
8329	576 160,67	2 176 681,27	1,00		
8330	576 161,73	2 176 681,73	1,00		
8331	576 168,81	2 176 685,08	1,00		
8332	576 172,62	2 176 687,05	1,00		
8333	576 174,67	2 176 688,33	1,00		
8334	576 176,67	2 176 689,73	1,00		



## Раздел 2

Сведения о местоположении границ объекта					
1	2	3	4	5	6
8335	576 177,68	2 176 690,52	Картометрический метод	1,00	—
8336	576 178,78	2 176 691,21		1,00	
8337	576 179,71	2 176 691,89		1,00	
8338	576 181,57	2 176 693,35		1,00	
8339	576 182,51	2 176 694,03		1,00	
8340	576 182,82	2 176 694,22		1,00	
8341	576 183,00	2 176 694,41		1,00	
8342	576 184,34	2 176 695,46		1,00	
8343	576 185,35	2 176 696,42		1,00	
8344	576 186,35	2 176 697,47		1,00	
8345	576 187,41	2 176 698,35		1,00	
8346	576 188,37	2 176 699,24		1,00	
8347	576 189,02	2 176 699,99		1,00	
8348	576 189,19	2 176 700,23		1,00	
8349	576 190,13	2 176 701,30		1,00	
8350	576 190,90	2 176 702,34		1,00	
8351	576 191,44	2 176 703,23		1,00	
8352	576 191,68	2 176 703,82		1,00	
8353	576 191,70	2 176 704,14		1,00	
8354	576 191,83	2 176 704,57		1,00	
8355	576 191,84	2 176 705,12		1,00	
8356	576 191,87	2 176 705,41		1,00	
8357	576 191,71	2 176 706,14		1,00	
8358	576 191,40	2 176 707,11		1,00	
8359	576 191,17	2 176 707,69		1,00	
8360	576 190,86	2 176 708,16		1,00	
8361	576 190,15	2 176 709,11		1,00	
8362	576 189,23	2 176 710,15		1,00	
8363	576 188,26	2 176 711,09		1,00	
8364	576 187,26	2 176 711,87		1,00	
8365	576 186,27	2 176 712,61		1,00	
8366	576 185,32	2 176 713,37		1,00	
8367	576 183,37	2 176 714,72		1,00	
8368	576 182,92	2 176 714,94		1,00	
8369	576 182,18	2 176 715,57		1,00	
8370	576 181,36	2 176 716,08		1,00	
8371	576 180,27	2 176 716,67		1,00	
8372	576 178,10	2 176 717,92		1,00	
8373	576 177,01	2 176 718,62		1,00	
8374	576 175,74	2 176 719,30		1,00	
8375	576 174,52	2 176 720,21		1,00	
8376	576 174,09	2 176 720,70	1,00		
8377	576 173,34	2 176 721,75	1,00		
8378	576 172,55	2 176 722,64	1,00		
8379	576 172,00	2 176 723,49	1,00		
8380	576 171,54	2 176 724,42	1,00		
8381	576 171,10	2 176 725,43	1,00		
8382	576 170,19	2 176 727,41	1,00		
8383	576 169,41	2 176 729,38	1,00		
8384	576 168,81	2 176 730,48	1,00		
8385	576 168,21	2 176 731,24	1,00		
8386	576 167,81	2 176 731,80	1,00		
8387	576 167,46	2 176 732,08	1,00		
8388	576 167,10	2 176 732,33	1,00		
8389	576 166,34	2 176 732,54	1,00		

## Раздел 2

Сведения о местоположении границ объекта					
1	2	3	4	5	6
8390	576 165,40	2 176 732,75	Картометрический метод	1,00	—
8391	576 164,68	2 176 732,80		1,00	
8392	576 164,26	2 176 732,77		1,00	
8393	576 163,36	2 176 732,58		1,00	
8394	576 163,01	2 176 732,39		1,00	
8395	576 162,53	2 176 731,98		1,00	
8396	576 162,35	2 176 731,69		1,00	
8397	576 162,04	2 176 730,70		1,00	
8398	576 161,96	2 176 730,38		1,00	
8399	576 161,86	2 176 729,65		1,00	
8400	576 161,92	2 176 728,84		1,00	
8401	576 162,03	2 176 727,90		1,00	
8402	576 162,20	2 176 726,96		1,00	
8403	576 162,55	2 176 725,93		1,00	
8404	576 162,66	2 176 725,54		1,00	
8405	576 162,80	2 176 724,87		1,00	
8406	576 162,78	2 176 723,79		1,00	
8407	576 162,63	2 176 722,98		1,00	
8408	576 162,49	2 176 722,57		1,00	
8409	576 162,14	2 176 721,87		1,00	
8410	576 161,49	2 176 720,92		1,00	
8411	576 160,05	2 176 718,97		1,00	
8412	576 159,24	2 176 718,05		1,00	
8413	576 158,37	2 176 717,33		1,00	
8414	576 157,59	2 176 716,84		1,00	
8415	576 156,68	2 176 716,30		1,00	
8416	576 156,45	2 176 716,14		1,00	
8417	576 155,47	2 176 715,52		1,00	
8418	576 154,51	2 176 714,84		1,00	
8419	576 153,59	2 176 714,22		1,00	
8420	576 152,67	2 176 713,76		1,00	
8421	576 151,75	2 176 713,40		1,00	
8422	576 151,37	2 176 713,33		1,00	
8423	576 149,94	2 176 712,84		1,00	
8424	576 148,98	2 176 712,57		1,00	
8425	576 148,69	2 176 712,48		1,00	
8426	576 147,23	2 176 712,19		1,00	
8427	576 143,57	2 176 711,76		1,00	
8428	576 142,85	2 176 711,80		1,00	
8429	576 142,46	2 176 711,89		1,00	
8430	576 141,40	2 176 712,02		1,00	
8431	576 138,14	2 176 712,50		1,00	
8432	576 137,09	2 176 712,76		1,00	
8433	576 135,97	2 176 713,19		1,00	
8434	576 134,83	2 176 713,56	1,00		
8435	576 133,89	2 176 713,98	1,00		
8436	576 133,27	2 176 714,13	1,00		
8437	576 131,38	2 176 713,44	1,00		
8438	576 129,60	2 176 713,73	1,00		
8439	576 128,98	2 176 714,37	1,00		
8440	576 128,76	2 176 714,73	1,00		
8441	576 128,73	2 176 715,05	1,00		
8442	576 128,55	2 176 716,07	1,00		
8443	576 128,37	2 176 717,56	1,00		
8444	576 128,41	2 176 718,69	1,00		

## Раздел 2

Сведения о местоположении границ объекта					
1	2	3	4	5	6
8445	576 128,52	2 176 719,43	Картометрический метод	1,00	—
8446	576 128,83	2 176 719,98		1,00	
8447	576 129,84	2 176 721,41		1,00	
8448	576 130,71	2 176 722,19		1,00	
8449	576 131,27	2 176 722,47		1,00	
8450	576 132,20	2 176 722,51		1,00	
8451	576 132,95	2 176 722,16		1,00	
8452	576 133,62	2 176 721,11		1,00	
8453	576 134,27	2 176 720,99		1,00	
8454	576 135,39	2 176 720,84		1,00	
8455	576 136,38	2 176 720,58		1,00	
8456	576 137,39	2 176 720,22		1,00	
8457	576 138,41	2 176 719,89		1,00	
8458	576 139,43	2 176 719,76		1,00	
8459	576 141,46	2 176 719,58		1,00	
8460	576 142,51	2 176 719,58		1,00	
8461	576 143,58	2 176 719,66		1,00	
8462	576 144,63	2 176 719,80		1,00	
8463	576 145,65	2 176 720,00		1,00	
8464	576 146,68	2 176 720,31		1,00	
8465	576 147,71	2 176 720,66		1,00	
8466	576 148,73	2 176 721,04		1,00	
8467	576 149,75	2 176 721,45		1,00	
8468	576 150,77	2 176 721,91		1,00	
8469	576 151,80	2 176 722,46		1,00	
8470	576 152,80	2 176 723,07		1,00	
8471	576 153,75	2 176 723,75		1,00	
8472	576 154,70	2 176 724,55		1,00	
8473	576 155,49	2 176 725,38		1,00	
8474	576 156,23	2 176 726,44		1,00	
8475	576 156,82	2 176 727,43		1,00	
8476	576 157,20	2 176 728,35		1,00	
8477	576 157,53	2 176 729,29		1,00	
8478	576 158,04	2 176 730,21		1,00	
8479	576 159,00	2 176 731,50		1,00	
8480	576 159,66	2 176 732,15		1,00	
8481	576 160,53	2 176 732,79		1,00	
8482	576 161,83	2 176 733,57		1,00	
8483	576 162,53	2 176 733,83		1,00	
8484	576 163,01	2 176 733,91		1,00	
8485	576 163,65	2 176 733,99		1,00	
8486	576 164,12	2 176 734,07		1,00	
8487	576 164,69	2 176 734,15		1,00	
8488	576 165,18	2 176 734,27		1,00	
8489	576 166,92	2 176 735,10		1,00	
8490	576 167,30	2 176 737,32		1,00	
8491	576 167,66	2 176 744,29		1,00	
8492	576 168,01	2 176 746,58		1,00	
8493	576 168,74	2 176 749,57		1,00	
8494	576 170,22	2 176 754,39	1,00		
8495	576 171,57	2 176 757,15	1,00		
8496	576 172,02	2 176 758,53	1,00		
8497	576 172,42	2 176 759,96	1,00		
8498	576 172,80	2 176 760,67	1,00		
8499	576 173,02	2 176 761,50	1,00		

## Раздел 2

Сведения о местоположении границ объекта					
1	2	3	4	5	6
8500	576 173,29	2 176 762,36	Картометрический метод	1,00	—
8501	576 173,70	2 176 763,57		1,00	
8502	576 173,88	2 176 764,35		1,00	
8503	576 174,06	2 176 764,88		1,00	
8504	576 174,44	2 176 765,75		1,00	
8505	576 174,92	2 176 767,25		1,00	
8506	576 175,24	2 176 768,44		1,00	
8507	576 176,11	2 176 770,26		1,00	
8508	576 177,04	2 176 771,92		1,00	
8509	576 177,49	2 176 773,26		1,00	
8510	576 178,19	2 176 774,67		1,00	
8511	576 178,78	2 176 776,20		1,00	
8512	576 179,86	2 176 778,60		1,00	
8513	576 180,25	2 176 780,06		1,00	
8514	576 180,94	2 176 781,01		1,00	
8515	576 181,50	2 176 782,05		1,00	
8516	576 182,36	2 176 783,82		1,00	
8517	576 183,10	2 176 785,16		1,00	
8518	576 183,38	2 176 785,87		1,00	
8519	576 184,02	2 176 787,06		1,00	
8520	576 185,03	2 176 789,36		1,00	
8521	576 185,52	2 176 790,22		1,00	
8522	576 185,92	2 176 790,97		1,00	
8523	576 186,17	2 176 791,39		1,00	
8524	576 186,43	2 176 791,70		1,00	
8525	576 187,25	2 176 793,17		1,00	
8526	576 187,73	2 176 793,88		1,00	
8527	576 188,07	2 176 794,77		1,00	
8528	576 188,75	2 176 795,88		1,00	
8529	576 189,70	2 176 797,36		1,00	
8530	576 190,72	2 176 798,86		1,00	
8531	576 191,49	2 176 799,92		1,00	
8532	576 191,91	2 176 800,46		1,00	
8533	576 192,85	2 176 801,30		1,00	
8534	576 193,60	2 176 802,03		1,00	
8535	576 194,68	2 176 802,82		1,00	
8536	576 195,95	2 176 803,57		1,00	
8537	576 197,86	2 176 804,60		1,00	
8538	576 198,65	2 176 805,08		1,00	
8539	576 200,51	2 176 806,12		1,00	
8540	576 202,11	2 176 806,91		1,00	
8541	576 203,75	2 176 807,94		1,00	
8542	576 205,72	2 176 809,04		1,00	
8543	576 206,75	2 176 809,72		1,00	
8544	576 207,91	2 176 810,44		1,00	
8545	576 209,60	2 176 811,65		1,00	
8546	576 210,67	2 176 812,29		1,00	
8547	576 212,48	2 176 813,70	1,00		
8548	576 213,52	2 176 814,68	1,00		
8549	576 214,82	2 176 815,63	1,00		
8550	576 216,37	2 176 816,71	1,00		
8551	576 217,58	2 176 817,40	1,00		
8552	576 219,97	2 176 818,83	1,00		
8553	576 221,69	2 176 819,93	1,00		
8554	576 225,80	2 176 821,99	1,00		

## Раздел 2

Сведения о местоположении границ объекта					
1	2	3	4	5	6
8555	576 226,42	2 176 822,35	Картометрический метод	1,00	—
8556	576 228,02	2 176 823,22		1,00	
8557	576 229,68	2 176 824,03		1,00	
8558	576 230,22	2 176 824,28		1,00	
8559	576 231,16	2 176 824,52		1,00	
8560	576 232,09	2 176 824,62		1,00	
8561	576 233,58	2 176 824,68		1,00	
8562	576 236,18	2 176 824,57		1,00	
8563	576 237,86	2 176 824,44		1,00	
8564	576 239,07	2 176 824,18		1,00	
8565	576 241,62	2 176 823,06		1,00	
8566	576 242,23	2 176 822,88		1,00	
8567	576 242,76	2 176 822,86		1,00	
8568	576 244,75	2 176 822,24		1,00	
8569	576 246,27	2 176 821,58		1,00	
8570	576 246,94	2 176 821,13		1,00	
8571	576 247,94	2 176 820,67		1,00	
8572	576 248,83	2 176 820,36		1,00	
8573	576 249,90	2 176 820,06		1,00	
8574	576 251,26	2 176 820,00		1,00	
8575	576 252,37	2 176 820,21		1,00	
8576	576 254,87	2 176 821,02		1,00	
8577	576 256,30	2 176 821,79		1,00	
8578	576 257,26	2 176 822,22		1,00	
8579	576 258,58	2 176 823,27		1,00	
8580	576 259,15	2 176 823,97		1,00	
8581	576 260,06	2 176 825,14		1,00	
8582	576 260,85	2 176 826,40		1,00	
8583	576 261,09	2 176 827,13		1,00	
8584	576 261,37	2 176 828,39		1,00	
8585	576 261,64	2 176 829,46		1,00	
8586	576 262,09	2 176 830,86		1,00	
8587	576 263,24	2 176 834,07		1,00	
8588	576 263,92	2 176 835,75		1,00	
8589	576 264,59	2 176 836,88		1,00	
8590	576 265,60	2 176 838,18		1,00	
8591	576 266,69	2 176 839,42		1,00	
8592	576 267,58	2 176 840,00		1,00	
8593	576 268,31	2 176 840,59		1,00	
8594	576 269,47	2 176 841,37		1,00	
8595	576 270,64	2 176 842,23		1,00	
8596	576 271,53	2 176 842,68		1,00	
8597	576 272,38	2 176 843,00		1,00	
8598	576 274,45	2 176 843,56		1,00	
8599	576 275,55	2 176 843,81		1,00	
8600	576 278,98	2 176 844,01		1,00	
8601	576 281,24	2 176 844,22	1,00		
8602	576 282,29	2 176 844,21	1,00		
8603	576 284,89	2 176 844,02	1,00		
8604	576 285,88	2 176 843,82	1,00		
8605	576 288,35	2 176 843,47	1,00		
8606	576 290,86	2 176 843,54	1,00		
8607	576 293,14	2 176 843,66	1,00		
8608	576 296,00	2 176 843,71	1,00		
8609	576 297,67	2 176 844,13	1,00		

## Раздел 2

Сведения о местоположении границ объекта					
1	2	3	4	5	6
8610	576 298,65	2 176 844,67	Картометрический метод	1,00	—
8611	576 300,47	2 176 846,13		1,00	
8612	576 301,78	2 176 847,40		1,00	
8613	576 302,45	2 176 848,00		1,00	
8614	576 303,08	2 176 848,83		1,00	
8615	576 304,30	2 176 851,15		1,00	
8616	576 304,92	2 176 853,31		1,00	
8617	576 305,13	2 176 854,45		1,00	
8618	576 305,24	2 176 855,76		1,00	
8619	576 305,07	2 176 856,74		1,00	
8620	576 304,94	2 176 858,54		1,00	
8621	576 304,06	2 176 863,58		1,00	
8622	576 303,71	2 176 865,15		1,00	
8623	576 303,37	2 176 867,11		1,00	
8624	576 302,58	2 176 870,95		1,00	
8625	576 302,15	2 176 872,30		1,00	
8626	576 301,71	2 176 874,07		1,00	
8627	576 301,24	2 176 875,20		1,00	
8628	576 300,45	2 176 876,72		1,00	
8629	576 299,63	2 176 878,97		1,00	
8630	576 298,30	2 176 883,02		1,00	
8631	576 297,72	2 176 884,47		1,00	
8632	576 297,35	2 176 885,51		1,00	
8633	576 295,36	2 176 891,64		1,00	
8634	576 295,11	2 176 893,20		1,00	
8635	576 295,03	2 176 894,20		1,00	
8636	576 294,75	2 176 895,63		1,00	
8637	576 294,56	2 176 897,76		1,00	
8638	576 294,47	2 176 898,37		1,00	
8639	576 294,20	2 176 899,81		1,00	
8640	576 294,04	2 176 905,54		1,00	
8641	576 294,20	2 176 907,56		1,00	
8642	576 294,47	2 176 908,53		1,00	
8643	576 294,89	2 176 909,79		1,00	
8644	576 295,90	2 176 911,63		1,00	
8645	576 296,47	2 176 912,48		1,00	
8646	576 297,04	2 176 913,19		1,00	
8647	576 297,84	2 176 913,90		1,00	
8648	576 299,08	2 176 914,86		1,00	
8649	576 300,10	2 176 915,49		1,00	
8650	576 300,82	2 176 915,82		1,00	
8651	576 302,13	2 176 916,25		1,00	
8652	576 303,92	2 176 916,90		1,00	
8653	576 305,67	2 176 917,61		1,00	
8654	576 308,26	2 176 918,37		1,00	
8655	576 310,10	2 176 918,97		1,00	
8656	576 310,97	2 176 919,33		1,00	
8657	576 314,56	2 176 920,55		1,00	
8658	576 315,03	2 176 920,66		1,00	
8659	576 315,87	2 176 921,05		1,00	
8660	576 317,22	2 176 921,48		1,00	
8661	576 317,96	2 176 921,77		1,00	
8662	576 319,46	2 176 922,49		1,00	
8663	576 320,14	2 176 922,89		1,00	
8664	576 321,07	2 176 923,48		1,00	

## Раздел 2

Сведения о местоположении границ объекта					
1	2	3	4	5	6
8665	576 322,21	2 176 924,28	Картометрический метод	1,00	—
8666	576 323,63	2 176 925,23		1,00	
8667	576 324,70	2 176 926,20		1,00	
8668	576 325,64	2 176 927,00		1,00	
8669	576 326,92	2 176 928,48		1,00	
8670	576 328,37	2 176 930,00		1,00	
8671	576 329,42	2 176 931,19		1,00	
8672	576 330,43	2 176 932,38		1,00	
8673	576 330,91	2 176 933,08		1,00	
8674	576 331,65	2 176 934,78		1,00	
8675	576 332,98	2 176 938,48		1,00	
8676	576 333,17	2 176 939,22		1,00	
8677	576 333,36	2 176 940,43		1,00	
8678	576 333,41	2 176 942,12		1,00	
8679	576 333,34	2 176 943,98		1,00	
8680	576 333,10	2 176 945,69		1,00	
8681	576 332,95	2 176 947,22		1,00	
8682	576 332,95	2 176 948,16		1,00	
8683	576 333,12	2 176 949,53		1,00	
8684	576 333,46	2 176 950,37		1,00	
8685	576 334,39	2 176 951,84		1,00	
8686	576 336,56	2 176 954,35		1,00	
8687	576 338,86	2 176 956,80		1,00	
8688	576 340,22	2 176 958,16		1,00	
8689	576 341,37	2 176 959,66		1,00	
8690	576 342,60	2 176 961,01		1,00	
8691	576 344,03	2 176 962,81		1,00	
8692	576 345,32	2 176 963,82		1,00	
8693	576 347,79	2 176 966,60		1,00	
8694	576 348,67	2 176 968,02		1,00	
8695	576 349,34	2 176 968,77		1,00	
8696	576 350,64	2 176 970,29		1,00	
8697	576 351,35	2 176 971,23		1,00	
8698	576 352,23	2 176 972,50		1,00	
8699	576 353,64	2 176 974,12		1,00	
8700	576 354,85	2 176 975,58		1,00	
8701	576 355,74	2 176 977,04	1,00		
8702	576 356,85	2 176 978,65	1,00		
8703	576 358,22	2 176 980,02	1,00		
8704	576 359,57	2 176 981,20	1,00		
8705	576 361,37	2 176 983,04	1,00		
8706	576 363,00	2 176 984,86	1,00		
8707	576 363,81	2 176 985,89	1,00		
8708	576 364,18	2 176 986,64	1,00		
8709	576 364,42	2 176 986,99	1,00		
8710	576 364,59	2 176 987,59	1,00		
8711	576 364,62	2 176 989,20	1,00		
8712	576 364,80	2 176 990,66	1,00		
8713	576 365,05	2 176 991,57	1,00		
8714	576 365,82	2 176 992,60	1,00		
8715	576 366,35	2 176 993,02	1,00		
8716	576 366,75	2 176 993,26	1,00		
8717	576 367,39	2 176 993,37	1,00		
8718	576 371,11	2 176 993,67	1,00		
8719	576 372,10	2 176 993,98	1,00		

## Раздел 2

Сведения о местоположении границ объекта							
1	2	3	4	5	6		
8720	576 373,25	2 176 994,39	Картометрический метод	1,00	—		
8721	576 373,70	2 176 994,52		1,00			
8722	576 374,42	2 176 994,89		1,00			
8723	576 379,39	2 176 996,03		1,00			
8724	576 381,73	2 176 996,65		1,00			
8725	576 384,03	2 176 997,57		1,00			
8726	576 385,12	2 176 998,10		1,00			
8727	576 386,87	2 176 999,21		1,00			
8728	576 388,11	2 177 000,07		1,00			
8729	576 392,54	2 177 004,30		1,00			
8730	576 394,87	2 177 007,13		1,00			
8731	576 396,40	2 177 009,26		1,00			
8732	576 397,97	2 177 011,97		1,00			
8733	576 399,46	2 177 014,84		1,00			
8734	576 400,10	2 177 015,75		1,00			
8735	576 400,72	2 177 016,71		1,00			
8736	576 401,24	2 177 017,57		1,00			
8737	576 401,98	2 177 019,94		1,00			
8738	576 402,29	2 177 021,04		1,00			
8739	576 402,89	2 177 022,42		1,00			
8740	576 404,26	2 177 024,06		1,00			
8741	576 405,49	2 177 025,22		1,00			
8742	576 407,10	2 177 026,45		1,00			
8743	576 410,24	2 177 028,69		1,00			
8744	576 413,87	2 177 030,93		1,00			
8745	576 414,98	2 177 031,74		1,00			
8746	576 417,34	2 177 032,49		1,00			
8747	576 418,36	2 177 032,77		1,00			
8748	576 420,19	2 177 033,60		1,00			
8749	576 427,59	2 177 036,61		1,00			
8750	576 432,51	2 177 038,98		1,00			
8751	576 431,61	2 177 040,70		1,00			
8752	576 401,24	2 177 115,30		1,00			
8024	576 394,28	2 177 198,20		1,00			
P.3(37)							
8753	576 692,67	2 176 708,66		Картометрический метод		1,00	—
8754	576 689,71	2 176 708,42				1,00	
8755	576 689,02	2 176 708,40	1,00				
8756	576 686,12	2 176 707,57	1,00				
8757	576 681,73	2 176 706,54	1,00				
8758	576 678,44	2 176 705,61	1,00				
8759	576 675,49	2 176 704,36	1,00				
8760	576 674,96	2 176 704,10	1,00				
8761	576 671,91	2 176 702,49	1,00				
8762	576 670,12	2 176 701,22	1,00				
8763	576 668,49	2 176 699,49	1,00				
8764	576 667,17	2 176 697,73	1,00				
8765	576 664,06	2 176 692,81	1,00				
8766	576 662,46	2 176 690,80	1,00				
8767	576 661,52	2 176 689,36	1,00				
8768	576 659,82	2 176 686,36	1,00				
8769	576 658,97	2 176 684,98	1,00				
8770	576 658,22	2 176 683,24	1,00				
8771	576 657,36	2 176 681,56	1,00				
8772	576 656,63	2 176 677,54	1,00				



## Раздел 2

Сведения о местоположении границ объекта					
1	2	3	4	5	6
8773	576 656,07	2 176 673,48	Картометрический метод	1,00	—
8774	576 660,30	2 176 682,69		1,00	
8775	576 686,75	2 176 704,50		1,00	
8776	576 723,42	2 176 673,25		1,00	
8777	576 722,59	2 176 677,37		1,00	
8778	576 721,69	2 176 680,15		1,00	
8779	576 721,23	2 176 681,13		1,00	
8780	576 719,47	2 176 684,54		1,00	
8781	576 718,41	2 176 686,27		1,00	
8782	576 716,31	2 176 688,92		1,00	
8783	576 713,47	2 176 692,27		1,00	
8784	576 710,14	2 176 695,80		1,00	
8785	576 709,40	2 176 696,46		1,00	
8786	576 708,81	2 176 696,59		1,00	
8787	576 707,78	2 176 696,11		1,00	
8788	576 706,60	2 176 695,23		1,00	
8789	576 705,93	2 176 694,60		1,00	
8790	576 704,96	2 176 693,93		1,00	
8791	576 704,13	2 176 693,57		1,00	
8792	576 702,86	2 176 693,47		1,00	
8793	576 701,88	2 176 693,91		1,00	
8794	576 700,41	2 176 694,84		1,00	
8795	576 699,20	2 176 695,73		1,00	
8796	576 698,68	2 176 696,37		1,00	
8797	576 698,41	2 176 697,17		1,00	
8798	576 698,09	2 176 697,73		1,00	
8799	576 697,70	2 176 698,35		1,00	
8800	576 697,65	2 176 698,85		1,00	
8801	576 698,03	2 176 699,32		1,00	
8802	576 698,62	2 176 699,67		1,00	
8803	576 699,88	2 176 700,04		1,00	
8804	576 700,91	2 176 700,56		1,00	
8805	576 701,75	2 176 700,92		1,00	
8806	576 702,27	2 176 701,18		1,00	
8807	576 702,51	2 176 701,40		1,00	
8808	576 702,58	2 176 701,82		1,00	
8809	576 702,54	2 176 702,18		1,00	
8810	576 702,19	2 176 702,68		1,00	
8811	576 700,87	2 176 703,77		1,00	
8812	576 700,10	2 176 704,16		1,00	
8813	576 699,31	2 176 704,61		1,00	
8814	576 696,86	2 176 706,20		1,00	
8815	576 695,59	2 176 707,21		1,00	
8816	576 694,94	2 176 707,66		1,00	
8817	576 694,26	2 176 708,08		1,00	
8818	576 693,18	2 176 708,53		1,00	
8753	576 692,67	2 176 708,66		1,00	
P.3(38)					
8819	577 128,15	2 176 246,87	Картометрический метод	1,00	—
8820	577 126,30	2 176 287,27		1,00	
8821	577 126,10	2 176 291,56		1,00	
8822	577 123,80	2 176 345,92		1,00	
8823	577 105,15	2 176 361,21		1,00	
8824	577 084,30	2 176 383,49		1,00	
8825	577 067,05	2 176 408,81		1,00	

## Раздел 2

Сведения о местоположении границ объекта					
1	2	3	4	5	6
8826	577 048,41	2 176 457,16	Картометрический метод	1,00	—
8827	577 019,84	2 176 546,91		1,00	
8828	577 003,54	2 176 542,29		1,00	
8829	576 997,58	2 176 553,54		1,00	
8830	576 988,64	2 176 554,03		1,00	
8831	576 982,24	2 176 548,66		1,00	
8832	576 978,94	2 176 545,70		1,00	
8833	576 960,41	2 176 546,86		1,00	
8834	576 892,33	2 176 550,47		1,00	
8835	576 867,53	2 176 547,75		1,00	
8836	576 863,53	2 176 549,03		1,00	
8837	576 855,73	2 176 546,00		1,00	
8838	576 819,03	2 176 538,20		1,00	
8839	576 814,83	2 176 537,82		1,00	
8840	576 807,53	2 176 540,70		1,00	
8841	576 798,93	2 176 545,85		1,00	
8842	576 796,23	2 176 548,81		1,00	
8843	576 797,13	2 176 554,19		1,00	
8844	576 794,63	2 176 584,03		1,00	
8845	576 793,09	2 176 598,46		1,00	
8846	576 792,46	2 176 601,72		1,00	
8847	576 791,51	2 176 612,60		1,00	
8848	576 808,36	2 176 639,02		1,00	
8849	576 808,56	2 176 639,69		1,00	
8850	576 811,12	2 176 643,76		1,00	
8851	576 792,58	2 176 653,00		1,00	
8852	576 729,96	2 176 690,89		1,00	
8853	576 728,39	2 176 691,73		1,00	
8854	576 730,09	2 176 689,97		1,00	
8855	576 732,22	2 176 687,65		1,00	
8856	576 733,10	2 176 686,78		1,00	
8857	576 733,47	2 176 686,43		1,00	
8858	576 734,18	2 176 685,59		1,00	
8859	576 734,20	2 176 685,17		1,00	
8860	576 734,03	2 176 684,78		1,00	
8861	576 733,48	2 176 684,13		1,00	
8862	576 732,76	2 176 683,14		1,00	
8863	576 731,76	2 176 681,60		1,00	
8864	576 731,66	2 176 681,03		1,00	
8865	576 731,58	2 176 679,79		1,00	
8866	576 731,86	2 176 678,84		1,00	
8867	576 732,46	2 176 677,46		1,00	
8868	576 732,98	2 176 676,49		1,00	
8869	576 733,85	2 176 673,73		1,00	
8870	576 734,20	2 176 673,17		1,00	
8871	576 734,60	2 176 672,20		1,00	
8872	576 735,09	2 176 671,20		1,00	
8873	576 735,91	2 176 669,76		1,00	
8874	576 736,72	2 176 668,98	1,00		
8875	576 737,58	2 176 668,32	1,00		
8876	576 739,81	2 176 666,93	1,00		
8877	576 740,67	2 176 666,54	1,00		
8878	576 741,24	2 176 666,38	1,00		
8879	576 742,09	2 176 666,24	1,00		
8880	576 743,38	2 176 665,92	1,00		

## Раздел 2

Сведения о местоположении границ объекта					
1	2	3	4	5	6
8881	576 746,90	2 176 664,74	Картометрический метод	1,00	—
8882	576 747,87	2 176 664,35		1,00	
8883	576 748,88	2 176 663,91		1,00	
8884	576 749,69	2 176 663,34		1,00	
8885	576 750,39	2 176 662,59		1,00	
8886	576 751,18	2 176 661,42		1,00	
8887	576 751,86	2 176 660,24		1,00	
8888	576 753,45	2 176 658,35		1,00	
8889	576 754,19	2 176 657,66		1,00	
8890	576 755,19	2 176 656,64		1,00	
8891	576 756,01	2 176 655,86		1,00	
8892	576 757,40	2 176 654,18		1,00	
8893	576 759,12	2 176 651,57		1,00	
8894	576 760,21	2 176 649,45		1,00	
8895	576 761,41	2 176 645,11		1,00	
8896	576 762,52	2 176 639,79		1,00	
8897	576 763,00	2 176 638,18		1,00	
8898	576 763,58	2 176 636,65		1,00	
8899	576 764,34	2 176 635,54		1,00	
8900	576 765,41	2 176 634,29		1,00	
8901	576 766,04	2 176 633,65		1,00	
8902	576 767,54	2 176 632,53		1,00	
8903	576 769,14	2 176 631,42		1,00	
8904	576 774,76	2 176 628,42		1,00	
8905	576 778,20	2 176 626,48		1,00	
8906	576 781,88	2 176 625,12		1,00	
8907	576 783,02	2 176 624,99		1,00	
8908	576 786,08	2 176 624,88		1,00	
8909	576 787,53	2 176 624,41		1,00	
8910	576 788,93	2 176 622,73		1,00	
8911	576 787,75	2 176 607,34		1,00	
8912	576 788,05	2 176 604,07		1,00	
8913	576 789,34	2 176 600,14		1,00	
8914	576 787,72	2 176 594,92		1,00	
8915	576 786,21	2 176 591,48		1,00	
8916	576 785,65	2 176 590,41	1,00		
8917	576 785,02	2 176 589,42	1,00		
8918	576 784,42	2 176 588,62	1,00		
8919	576 783,57	2 176 588,05	1,00		
8920	576 782,71	2 176 588,08	1,00		
8921	576 782,23	2 176 588,21	1,00		
8922	576 781,45	2 176 588,72	1,00		
8923	576 780,77	2 176 589,45	1,00		
8924	576 779,89	2 176 591,72	1,00		
8925	576 778,65	2 176 595,42	1,00		
8926	576 777,35	2 176 598,88	1,00		
8927	576 776,96	2 176 599,35	1,00		
8928	576 776,45	2 176 599,55	1,00		
8929	576 774,89	2 176 600,08	1,00		
8930	576 773,31	2 176 600,51	1,00		
8931	576 771,30	2 176 600,82	1,00		
8932	576 769,46	2 176 600,84	1,00		
8933	576 767,68	2 176 600,69	1,00		
8934	576 764,32	2 176 600,20	1,00		
8935	576 760,91	2 176 599,24	1,00		

## Раздел 2

Сведения о местоположении границ объекта					
1	2	3	4	5	6
8936	576 757,43	2 176 597,76	Картометрический метод	1,00	—
8937	576 753,90	2 176 596,13		1,00	
8938	576 753,01	2 176 595,74		1,00	
8939	576 751,63	2 176 594,91		1,00	
8940	576 750,34	2 176 594,41		1,00	
8941	576 749,34	2 176 593,95		1,00	
8942	576 748,49	2 176 593,32		1,00	
8943	576 747,51	2 176 592,05		1,00	
8944	576 747,12	2 176 590,93		1,00	
8945	576 745,38	2 176 586,25		1,00	
8946	576 744,87	2 176 584,49		1,00	
8947	576 741,93	2 176 577,18		1,00	
8948	576 740,05	2 176 572,91		1,00	
8949	576 738,30	2 176 568,65		1,00	
8950	576 736,97	2 176 564,46		1,00	
8951	576 736,01	2 176 559,99		1,00	
8952	576 735,51	2 176 558,02		1,00	
8953	576 734,68	2 176 555,56		1,00	
8954	576 733,11	2 176 551,36		1,00	
8955	576 731,95	2 176 547,42		1,00	
8956	576 730,52	2 176 541,55		1,00	
8957	576 729,71	2 176 539,54		1,00	
8958	576 729,58	2 176 538,77		1,00	
8959	576 729,24	2 176 537,82		1,00	
8960	576 728,59	2 176 536,74		1,00	
8961	576 728,11	2 176 535,66		1,00	
8962	576 728,25	2 176 527,53		1,00	
8963	576 728,43	2 176 525,38		1,00	
8964	576 728,69	2 176 524,45		1,00	
8965	576 729,19	2 176 523,36		1,00	
8966	576 730,74	2 176 521,30		1,00	
8967	576 732,46	2 176 519,42		1,00	
8968	576 733,70	2 176 518,28		1,00	
8969	576 735,31	2 176 517,12		1,00	
8970	576 736,93	2 176 516,40		1,00	
8971	576 738,51	2 176 515,98		1,00	
8972	576 744,07	2 176 515,43		1,00	
8973	576 750,58	2 176 514,46		1,00	
8974	576 751,65	2 176 514,34		1,00	
8975	576 755,39	2 176 514,53		1,00	
8976	576 762,45	2 176 515,20		1,00	
8977	576 770,77	2 176 516,59		1,00	
8978	576 772,84	2 176 516,85	1,00		
8979	576 774,27	2 176 517,10	1,00		
8980	576 783,29	2 176 519,23	1,00		
8981	576 787,95	2 176 520,08	1,00		
8982	576 797,39	2 176 521,99	1,00		
8983	576 799,49	2 176 522,32	1,00		
8984	576 803,61	2 176 522,85	1,00		
8985	576 808,47	2 176 523,74	1,00		
8986	576 813,10	2 176 524,74	1,00		
8987	576 817,18	2 176 525,85	1,00		
8988	576 820,19	2 176 526,59	1,00		
8989	576 827,85	2 176 527,74	1,00		
8990	576 830,24	2 176 528,30	1,00		

## Раздел 2

Сведения о местоположении границ объекта					
1	2	3	4	5	6
8991	576 833,25	2 176 529,32	Картометрический метод	1,00	—
8992	576 834,25	2 176 529,53		1,00	
8993	576 836,30	2 176 530,14		1,00	
8994	576 839,18	2 176 530,68		1,00	
8995	576 840,03	2 176 530,88		1,00	
8996	576 841,23	2 176 531,70		1,00	
8997	576 865,39	2 176 537,28		1,00	
8998	576 874,83	2 176 537,84		1,00	
8999	576 883,90	2 176 537,84		1,00	
9000	576 891,31	2 176 536,73		1,00	
9001	576 897,78	2 176 535,99		1,00	
9002	576 905,93	2 176 535,61		1,00	
9003	576 926,15	2 176 536,36		1,00	
9004	576 938,92	2 176 537,10		1,00	
9005	576 971,19	2 176 536,58		1,00	
9006	576 978,48	2 176 536,12		1,00	
9007	576 984,74	2 176 534,49		1,00	
9008	576 989,83	2 176 530,68		1,00	
9009	576 992,12	2 176 528,20		1,00	
9010	576 994,61	2 176 525,09		1,00	
9011	576 996,04	2 176 523,19		1,00	
9012	576 997,70	2 176 520,85		1,00	
9013	576 998,81	2 176 518,85		1,00	
9014	576 999,27	2 176 517,78		1,00	
9015	576 999,80	2 176 516,67		1,00	
9016	577 000,18	2 176 515,73		1,00	
9017	577 000,57	2 176 514,67		1,00	
9018	577 000,82	2 176 513,81		1,00	
9019	577 001,37	2 176 511,38		1,00	
9020	577 001,56	2 176 510,11		1,00	
9021	577 001,55	2 176 509,16		1,00	
9022	577 001,48	2 176 508,18		1,00	
9023	577 001,26	2 176 506,82		1,00	
9024	577 000,96	2 176 505,42		1,00	
9025	577 000,65	2 176 504,34		1,00	
9026	576 999,74	2 176 501,75		1,00	
9027	576 999,19	2 176 500,64		1,00	
9028	576 998,68	2 176 499,78		1,00	
9029	576 997,95	2 176 498,74		1,00	
9030	576 996,43	2 176 496,75		1,00	
9031	576 993,52	2 176 492,73		1,00	
9032	576 992,95	2 176 492,09		1,00	
9033	576 992,29	2 176 491,40		1,00	
9034	576 991,38	2 176 490,49		1,00	
9035	576 990,39	2 176 489,55		1,00	
9036	576 988,66	2 176 488,12	1,00		
9037	576 988,28	2 176 487,76	1,00		
9038	576 987,99	2 176 487,34	1,00		
9039	576 987,82	2 176 486,98	1,00		
9040	576 987,77	2 176 486,57	1,00		
9041	576 987,80	2 176 486,22	1,00		
9042	576 987,98	2 176 485,95	1,00		
9043	576 988,32	2 176 485,69	1,00		
9044	576 989,20	2 176 485,54	1,00		
9045	576 989,97	2 176 485,36	1,00		

## Раздел 2

Сведения о местоположении границ объекта					
1	2	3	4	5	6
9046	576 990,47	2 176 485,22	Картометрический метод	1,00	—
9047	576 991,07	2 176 484,92		1,00	
9048	576 991,42	2 176 484,66		1,00	
9049	576 991,68	2 176 484,30		1,00	
9050	576 991,79	2 176 483,92		1,00	
9051	576 991,81	2 176 483,51		1,00	
9052	576 991,71	2 176 483,07		1,00	
9053	576 991,50	2 176 482,60		1,00	
9054	576 990,93	2 176 481,60		1,00	
9055	576 990,24	2 176 480,61		1,00	
9056	576 989,65	2 176 479,92		1,00	
9057	576 988,95	2 176 479,05		1,00	
9058	576 988,56	2 176 478,43		1,00	
9059	576 988,18	2 176 477,87		1,00	
9060	576 987,62	2 176 477,19		1,00	
9061	576 987,03	2 176 476,59		1,00	
9062	576 986,13	2 176 475,84		1,00	
9063	576 985,25	2 176 475,15		1,00	
9064	576 984,29	2 176 474,49		1,00	
9065	576 982,69	2 176 473,58		1,00	
9066	576 981,91	2 176 473,18		1,00	
9067	576 981,04	2 176 472,85		1,00	
9068	576 980,66	2 176 472,72		1,00	
9069	576 980,25	2 176 472,68		1,00	
9070	576 979,87	2 176 472,72		1,00	
9071	576 979,56	2 176 472,83		1,00	
9072	576 979,37	2 176 473,02		1,00	
9073	576 979,24	2 176 473,42		1,00	
9074	576 979,27	2 176 473,82		1,00	
9075	576 979,43	2 176 474,25		1,00	
9076	576 979,84	2 176 474,79		1,00	
9077	576 980,57	2 176 475,47		1,00	
9078	576 981,61	2 176 476,35		1,00	
9079	576 981,88	2 176 476,66		1,00	
9080	576 982,07	2 176 477,06		1,00	
9081	576 982,06	2 176 477,53		1,00	
9082	576 981,96	2 176 477,96		1,00	
9083	576 981,79	2 176 478,30		1,00	
9084	576 981,47	2 176 478,62		1,00	
9085	576 981,04	2 176 478,87		1,00	
9086	576 980,46	2 176 479,05		1,00	
9087	576 979,73	2 176 479,12		1,00	
9088	576 979,33	2 176 479,09		1,00	
9089	576 978,91	2 176 478,97		1,00	
9090	576 978,45	2 176 478,77		1,00	
9091	576 977,77	2 176 478,27		1,00	
9092	576 975,39	2 176 476,27		1,00	
9093	576 974,21	2 176 475,33	1,00		
9094	576 973,05	2 176 474,52	1,00		
9095	576 971,80	2 176 473,61	1,00		
9096	576 970,91	2 176 472,91	1,00		
9097	576 970,06	2 176 472,21	1,00		
9098	576 969,27	2 176 471,61	1,00		
9099	576 968,95	2 176 471,33	1,00		
9100	576 968,38	2 176 470,86	1,00		

## Раздел 2

Сведения о местоположении границ объекта					
1	2	3	4	5	6
9101	576 967,78	2 176 470,39	Картометрический метод	1,00	—
9102	576 967,24	2 176 469,92		1,00	
9103	576 966,71	2 176 469,41		1,00	
9104	576 965,94	2 176 468,64		1,00	
9105	576 965,41	2 176 468,13		1,00	
9106	576 964,71	2 176 467,53		1,00	
9107	576 964,05	2 176 467,00		1,00	
9108	576 959,83	2 176 463,36		1,00	
9109	576 957,27	2 176 460,93		1,00	
9110	576 956,43	2 176 460,05		1,00	
9111	576 956,01	2 176 459,52		1,00	
9112	576 955,50	2 176 458,80		1,00	
9113	576 954,46	2 176 457,21		1,00	
9114	576 954,09	2 176 456,51		1,00	
9115	576 953,91	2 176 455,81		1,00	
9116	576 953,76	2 176 455,06		1,00	
9117	576 953,66	2 176 453,93		1,00	
9118	576 953,56	2 176 449,37		1,00	
9119	576 953,64	2 176 447,99		1,00	
9120	576 953,76	2 176 447,17		1,00	
9121	576 954,51	2 176 444,49		1,00	
9122	576 954,75	2 176 443,51		1,00	
9123	576 955,18	2 176 441,93		1,00	
9124	576 955,63	2 176 440,60		1,00	
9125	576 956,05	2 176 439,51		1,00	
9126	576 956,36	2 176 438,53		1,00	
9127	576 956,67	2 176 437,22		1,00	
9128	576 956,90	2 176 436,44		1,00	
9129	576 957,16	2 176 435,62		1,00	
9130	576 957,42	2 176 434,99		1,00	
9131	576 957,70	2 176 434,37		1,00	
9132	576 959,15	2 176 430,77		1,00	
9133	576 964,22	2 176 419,01		1,00	
9134	576 965,29	2 176 416,33	1,00		
9135	576 965,62	2 176 415,62	1,00		
9136	576 966,12	2 176 414,22	1,00		
9137	576 966,95	2 176 412,25	1,00		
9138	576 967,52	2 176 411,12	1,00		
9139	576 968,35	2 176 409,59	1,00		
9140	576 968,72	2 176 408,78	1,00		
9141	576 969,28	2 176 407,76	1,00		
9142	576 970,35	2 176 405,93	1,00		
9143	576 970,98	2 176 404,71	1,00		
9144	576 971,91	2 176 403,13	1,00		
9145	576 972,98	2 176 401,62	1,00		
9146	576 973,62	2 176 400,88	1,00		
9147	576 975,03	2 176 398,98	1,00		
9148	576 975,72	2 176 398,11	1,00		
9149	576 977,34	2 176 395,70	1,00		
9150	576 978,68	2 176 393,39	1,00		
9151	576 979,48	2 176 391,93	1,00		
9152	576 979,78	2 176 391,33	1,00		
9153	576 980,07	2 176 390,68	1,00		
9154	576 980,39	2 176 389,91	1,00		
9155	576 981,03	2 176 388,47	1,00		

## Раздел 2

Сведения о местоположении границ объекта					
1	2	3	4	5	6
9156	576 981,36	2 176 387,82	Картометрический метод	1,00	—
9157	576 981,66	2 176 387,19		1,00	
9158	576 983,82	2 176 383,31		1,00	
9159	576 984,16	2 176 382,63		1,00	
9160	576 985,18	2 176 380,77		1,00	
9161	576 985,64	2 176 379,85		1,00	
9162	576 986,52	2 176 378,22		1,00	
9163	576 988,92	2 176 374,82		1,00	
9164	576 990,24	2 176 372,63		1,00	
9165	576 995,50	2 176 364,28		1,00	
9166	576 996,33	2 176 362,88		1,00	
9167	576 996,79	2 176 362,17		1,00	
9168	576 998,16	2 176 359,86		1,00	
9169	576 999,63	2 176 357,20		1,00	
9170	577 000,53	2 176 355,67		1,00	
9171	577 002,62	2 176 352,57		1,00	
9172	577 004,26	2 176 350,28		1,00	
9173	577 005,73	2 176 348,36		1,00	
9174	577 006,87	2 176 346,69		1,00	
9175	577 009,87	2 176 342,62		1,00	
9176	577 011,16	2 176 340,58		1,00	
9177	577 011,68	2 176 339,69		1,00	
9178	577 012,39	2 176 338,36		1,00	
9179	577 012,77	2 176 337,56		1,00	
9180	577 013,10	2 176 336,78		1,00	
9181	577 013,36	2 176 336,02		1,00	
9182	577 013,62	2 176 335,19		1,00	
9183	577 014,54	2 176 331,92		1,00	
9184	577 014,76	2 176 331,02		1,00	
9185	577 015,15	2 176 329,28		1,00	
9186	577 015,77	2 176 325,29		1,00	
9187	577 015,91	2 176 323,26		1,00	
9188	577 015,65	2 176 319,98		1,00	
9189	577 015,44	2 176 319,09		1,00	
9190	577 015,14	2 176 317,09		1,00	
9191	577 014,57	2 176 314,72		1,00	
9192	577 014,18	2 176 313,37		1,00	
9193	577 013,56	2 176 311,68		1,00	
9194	577 012,26	2 176 308,82		1,00	
9195	577 011,99	2 176 308,16		1,00	
9196	577 011,80	2 176 307,45		1,00	
9197	577 011,77	2 176 306,97		1,00	
9198	577 011,84	2 176 306,61	1,00		
9199	577 011,98	2 176 306,35	1,00		
9200	577 012,26	2 176 306,17	1,00		
9201	577 013,88	2 176 305,65	1,00		
9202	577 014,48	2 176 305,40	1,00		
9203	577 014,92	2 176 305,12	1,00		
9204	577 015,32	2 176 304,74	1,00		
9205	577 015,54	2 176 304,45	1,00		
9206	577 015,68	2 176 304,09	1,00		
9207	577 015,72	2 176 303,73	1,00		
9208	577 015,67	2 176 303,42	1,00		
9209	577 015,46	2 176 303,04	1,00		
9210	577 015,22	2 176 302,78	1,00		



## Раздел 2

Сведения о местоположении границ объекта					
1	2	3	4	5	6
9211	577 014,85	2 176 302,50	Картометрический метод	1,00	—
9212	577 014,29	2 176 302,20		1,00	
9213	577 013,77	2 176 301,89		1,00	
9214	577 013,38	2 176 301,61		1,00	
9215	577 013,08	2 176 301,34		1,00	
9216	577 012,84	2 176 301,07		1,00	
9217	577 012,57	2 176 300,68		1,00	
9218	577 012,30	2 176 300,22		1,00	
9219	577 012,02	2 176 299,68		1,00	
9220	577 011,76	2 176 299,07		1,00	
9221	577 011,60	2 176 298,55		1,00	
9222	577 011,42	2 176 297,78		1,00	
9223	577 011,29	2 176 297,17		1,00	
9224	577 011,21	2 176 296,44		1,00	
9225	577 011,13	2 176 293,68		1,00	
9226	577 011,19	2 176 291,06		1,00	
9227	577 011,31	2 176 289,84		1,00	
9228	577 011,49	2 176 288,54		1,00	
9229	577 011,64	2 176 287,82		1,00	
9230	577 011,85	2 176 286,59		1,00	
9231	577 012,19	2 176 281,74		1,00	
9232	577 012,35	2 176 280,00		1,00	
9233	577 012,61	2 176 278,16		1,00	
9234	577 012,79	2 176 277,23		1,00	
9235	577 013,18	2 176 275,77		1,00	
9236	577 014,53	2 176 271,44		1,00	
9237	577 015,12	2 176 268,92		1,00	
9238	577 016,78	2 176 259,76		1,00	
9239	577 017,23	2 176 256,48		1,00	
9240	577 017,36	2 176 254,76		1,00	
9241	577 017,55	2 176 250,63		1,00	
9242	577 017,57	2 176 249,19		1,00	
9243	577 017,40	2 176 245,66		1,00	
9244	577 017,20	2 176 244,11		1,00	
9245	577 016,93	2 176 242,53		1,00	
9246	577 016,71	2 176 241,41		1,00	
9247	577 016,32	2 176 240,32		1,00	
9248	577 015,91	2 176 239,28		1,00	
9249	577 015,39	2 176 238,17		1,00	
9250	577 014,92	2 176 237,43		1,00	
9251	577 013,32	2 176 235,54		1,00	
9252	577 012,46	2 176 234,62		1,00	
9253	577 011,49	2 176 233,67		1,00	
9254	577 009,18	2 176 230,92		1,00	
9255	577 008,02	2 176 229,39		1,00	
9256	577 007,07	2 176 228,07		1,00	
9257	577 005,62	2 176 226,32	1,00		
9258	577 005,05	2 176 225,76	1,00		
9259	577 004,22	2 176 225,11	1,00		
9260	577 003,40	2 176 224,54	1,00		
9261	576 999,04	2 176 221,83	1,00		
9262	576 998,10	2 176 221,13	1,00		
9263	576 996,96	2 176 220,16	1,00		
9264	576 995,94	2 176 219,09	1,00		
9265	576 993,91	2 176 216,72	1,00		

## Раздел 2

Сведения о местоположении границ объекта					
1	2	3	4	5	6
9266	576 990,65	2 176 212,16	Картометрический метод	1,00	—
9267	576 987,41	2 176 207,12		1,00	
9268	576 985,70	2 176 204,15		1,00	
9269	576 983,99	2 176 201,58		1,00	
9270	576 983,07	2 176 199,83		1,00	
9271	576 981,68	2 176 196,54		1,00	
9272	576 981,04	2 176 194,89		1,00	
9273	576 980,64	2 176 193,73		1,00	
9274	576 980,31	2 176 192,51		1,00	
9275	576 980,03	2 176 191,23		1,00	
9276	576 979,84	2 176 190,13		1,00	
9277	576 979,71	2 176 188,95		1,00	
9278	576 979,67	2 176 187,98		1,00	
9279	576 979,72	2 176 186,82		1,00	
9280	576 979,99	2 176 183,89		1,00	
9281	576 980,05	2 176 182,73		1,00	
9282	576 980,36	2 176 180,01		1,00	
9283	576 980,49	2 176 178,42		1,00	
9284	576 980,74	2 176 176,47		1,00	
9285	576 980,98	2 176 174,87		1,00	
9286	576 981,31	2 176 173,25		1,00	
9287	576 981,58	2 176 171,77		1,00	
9288	576 981,94	2 176 170,26		1,00	
9289	576 982,47	2 176 168,59		1,00	
9290	576 983,01	2 176 167,06		1,00	
9291	576 983,84	2 176 165,43		1,00	
9292	576 984,69	2 176 163,85		1,00	
9293	576 985,28	2 176 162,88		1,00	
9294	576 986,88	2 176 160,58		1,00	
9295	576 987,84	2 176 158,92		1,00	
9296	576 989,96	2 176 154,80		1,00	
9297	576 993,62	2 176 148,67		1,00	
9298	576 994,42	2 176 147,85		1,00	
9299	576 995,34	2 176 146,99		1,00	
9300	576 996,69	2 176 145,84		1,00	
9301	576 999,65	2 176 143,07		1,00	
9302	577 012,20	2 176 129,69		1,00	
9303	577 019,53	2 176 124,57		1,00	
9304	577 029,37	2 176 118,59		1,00	
9305	577 046,74	2 176 108,93		1,00	
9306	577 063,99	2 176 098,30	1,00		
9307	577 067,30	2 176 096,37	1,00		
9308	577 069,24	2 176 093,71	1,00		
9309	577 070,92	2 176 090,33	1,00		
9310	577 073,82	2 176 085,44	1,00		
9311	577 078,75	2 176 073,16	1,00		
9312	577 078,57	2 176 071,11	1,00		
9313	577 074,05	2 176 061,99	1,00		
9314	577 072,78	2 176 055,23	1,00		
9315	577 072,00	2 176 052,33	1,00		
9316	577 069,65	2 176 048,77	1,00		
9317	577 061,47	2 176 040,31	1,00		
9318	577 060,64	2 176 039,49	1,00		
9319	577 057,84	2 176 037,15	1,00		
9320	577 055,19	2 176 034,79	1,00		

## Раздел 2

Сведения о местоположении границ объекта					
1	2	3	4	5	6
9321	577 049,88	2 176 029,66	Картометрический метод	1,00	—
9322	577 047,71	2 176 027,29		1,00	
9323	577 044,21	2 176 023,03		1,00	
9324	577 036,68	2 176 015,80		1,00	
9325	577 032,81	2 176 012,27		1,00	
9326	577 032,34	2 176 011,96		1,00	
9327	577 022,30	2 176 003,84		1,00	
9328	577 016,01	2 175 999,13		1,00	
9329	577 012,10	2 175 995,87		1,00	
9330	577 010,48	2 175 994,42		1,00	
9331	577 006,22	2 175 989,96		1,00	
9332	577 004,00	2 175 987,45		1,00	
9333	577 002,72	2 175 985,62		1,00	
9334	577 001,24	2 175 983,39		1,00	
9335	577 000,19	2 175 981,49		1,00	
9336	576 995,85	2 175 972,92		1,00	
9337	576 994,28	2 175 969,22		1,00	
9338	576 993,72	2 175 967,22		1,00	
9339	576 993,52	2 175 966,37		1,00	
9340	576 993,36	2 175 964,86		1,00	
9341	576 993,13	2 175 961,00		1,00	
9342	576 993,16	2 175 957,49		1,00	
9343	576 993,30	2 175 953,88		1,00	
9344	576 993,64	2 175 950,48		1,00	
9345	576 994,28	2 175 947,32		1,00	
9346	576 995,85	2 175 941,99		1,00	
9347	576 996,35	2 175 940,72		1,00	
9348	576 997,72	2 175 938,07		1,00	
9349	576 999,94	2 175 934,16		1,00	
9350	577 002,45	2 175 930,22		1,00	
9351	577 004,28	2 175 927,98		1,00	
9352	577 006,30	2 175 925,68		1,00	
9353	577 009,30	2 175 922,50		1,00	
9354	577 010,76	2 175 921,15		1,00	
9355	577 011,91	2 175 920,31		1,00	
9356	577 013,88	2 175 919,31		1,00	
9357	577 015,59	2 175 918,63		1,00	
9358	577 016,73	2 175 918,14		1,00	
9359	577 018,88	2 175 917,49		1,00	
9360	577 019,38	2 175 917,30		1,00	
9361	577 020,01	2 175 917,28		1,00	
9362	577 022,80	2 175 916,98		1,00	
9363	577 024,57	2 175 916,84		1,00	
9364	577 027,05	2 175 916,93		1,00	
9365	577 029,90	2 175 917,16		1,00	
9366	577 031,62	2 175 917,36		1,00	
9367	577 033,78	2 175 917,77		1,00	
9368	577 036,22	2 175 918,53	1,00		
9369	577 038,68	2 175 919,24	1,00		
9370	577 040,76	2 175 920,16	1,00		
9371	577 043,07	2 175 921,62	1,00		
9372	577 045,42	2 175 923,35	1,00		
9373	577 047,38	2 175 924,91	1,00		
9374	577 053,76	2 175 930,33	1,00		
9375	577 060,97	2 175 952,60	1,00		

## Раздел 2

Сведения о местоположении границ объекта					
1	2	3	4	5	6
9376	577 097,38	2 175 975,37	Картометрический метод	1,00	—
9377	577 124,90	2 176 003,92		1,00	
9378	577 154,58	2 176 035,04		1,00	
9379	577 189,93	2 176 071,36		1,00	
9380	577 179,60	2 176 091,96		1,00	
9381	577 173,10	2 176 091,82		1,00	
9382	577 142,60	2 176 086,61		1,00	
9383	577 135,70	2 176 085,88		1,00	
9384	577 130,80	2 176 187,11		1,00	
8819	577 128,15	2 176 246,87		1,00	
P.3(39)					
9385	575 589,07	2 177 576,07	Картометрический метод	1,00	—
9386	575 746,47	2 177 724,36		1,00	
9387	575 740,85	2 177 730,29		1,00	
9388	575 739,66	2 177 731,66		1,00	
9389	575 728,49	2 177 743,81		1,00	
9390	575 725,96	2 177 745,44		1,00	
9391	575 723,34	2 177 745,69		1,00	
9392	575 720,24	2 177 744,35		1,00	
9393	575 718,26	2 177 741,19		1,00	
9394	575 709,63	2 177 743,04		1,00	
9395	575 711,15	2 177 750,08		1,00	
9396	575 704,29	2 177 751,56		1,00	
9397	575 703,23	2 177 746,63		1,00	
9398	575 703,22	2 177 748,50		1,00	
9399	575 702,78	2 177 749,94		1,00	
9400	575 701,51	2 177 751,80		1,00	
9401	575 699,98	2 177 752,89		1,00	
9402	575 664,91	2 177 760,65		1,00	
9403	575 657,80	2 177 762,12		1,00	
9404	575 645,37	2 177 764,63		1,00	
9405	575 626,90	2 177 677,38		1,00	
9406	575 616,19	2 177 641,10		1,00	
9407	575 615,04	2 177 638,10		1,00	
9408	575 598,44	2 177 603,55	1,00		
9409	575 585,92	2 177 583,16	1,00		
9385	575 589,07	2 177 576,07	1,00		
P.3(40)					
9410	575 762,32	2 178 227,13	Картометрический метод	1,00	—
9411	575 763,35	2 178 229,58		1,00	
9412	575 763,91	2 178 230,81		1,00	
9413	575 769,48	2 178 241,87		1,00	
9414	575 770,03	2 178 242,88		1,00	
9415	575 797,74	2 178 296,75		1,00	
9416	575 823,73	2 178 337,49		1,00	
9417	575 845,74	2 178 367,36		1,00	
9418	575 856,53	2 178 381,19		1,00	
9419	575 868,78	2 178 396,88		1,00	
9420	575 874,24	2 178 411,39		1,00	
9421	575 868,53	2 178 425,45		1,00	
9422	575 842,00	2 178 448,35		1,00	
9423	575 856,74	2 178 464,69		1,00	
9424	575 871,48	2 178 481,03		1,00	
9425	575 886,22	2 178 497,37		1,00	
9426	575 900,94	2 178 513,82		1,00	

## Раздел 2

Сведения о местоположении границ объекта					
1	2	3	4	5	6
9427	575 902,34	2 178 515,18	Картометрический метод	1,00	—
9428	575 916,47	2 178 531,96		1,00	
9429	575 930,56	2 178 548,79		1,00	
9430	575 945,27	2 178 566,45		1,00	
9431	575 959,53	2 178 583,23		1,00	
9432	575 957,94	2 178 584,68		1,00	
9433	575 968,41	2 178 596,36		1,00	
9434	575 978,89	2 178 607,97		1,00	
9435	575 989,37	2 178 619,65		1,00	
9436	575 999,85	2 178 631,26		1,00	
9437	576 010,43	2 178 642,87		1,00	
9438	576 021,19	2 178 654,94		1,00	
9439	576 037,27	2 178 672,73		1,00	
9440	576 053,43	2 178 690,53		1,00	
9441	576 071,45	2 178 710,37		1,00	
9442	576 084,08	2 178 724,29		1,00	
9443	576 090,33	2 178 731,17		1,00	
9444	576 099,41	2 178 740,99		1,00	
9445	576 116,70	2 178 759,66		1,00	
9446	576 131,72	2 178 775,83		1,00	
9447	576 145,48	2 178 790,74		1,00	
9448	576 154,91	2 178 800,87		1,00	
9449	576 162,31	2 178 817,13		1,00	
9450	575 857,55	2 178 954,60		1,00	
9451	575 860,34	2 178 957,43		1,00	
9452	575 832,30	2 178 971,10		1,00	
9453	575 827,31	2 178 965,09		1,00	
9454	575 809,39	2 178 943,59		1,00	
9455	575 796,94	2 178 928,57		1,00	
9456	575 781,04	2 178 936,44		1,00	
9457	575 737,30	2 178 888,64		1,00	
9458	575 642,53	2 178 935,40		1,00	
9459	575 634,61	2 178 912,33		1,00	
9460	575 570,04	2 178 858,00		1,00	
9461	575 566,97	2 178 855,41		1,00	
9462	575 633,68	2 178 776,87		1,00	
9463	575 685,50	2 178 726,49		1,00	
9464	575 702,20	2 178 715,99		1,00	
9465	575 691,23	2 178 699,89		1,00	
9466	575 677,34	2 178 686,21		1,00	
9467	575 661,06	2 178 675,49		1,00	
9468	575 643,00	2 178 668,13	1,00		
9469	575 506,38	2 178 627,45	1,00		
9470	575 397,96	2 178 595,17	1,00		
9471	575 570,96	2 178 420,53	1,00		
9472	575 654,78	2 178 338,50	1,00		
9473	575 695,47	2 178 294,69	1,00		
9474	575 706,87	2 178 297,53	1,00		
9475	575 715,57	2 178 274,37	1,00		
9410	575 762,32	2 178 227,13	1,00		
Вырез 1 из 1					
9476	575 941,17	2 178 898,08	Картометрический метод	1,00	—
9477	575 946,33	2 178 895,95		1,00	
9478	575 959,51	2 178 884,73		1,00	
9479	575 983,16	2 178 862,68		1,00	

## Раздел 2

Сведения о местоположении границ объекта					
1	2	3	4	5	6
9480	575 996,70	2 178 851,56	Картометрический метод	1,00	—
9481	576 020,90	2 178 818,56		1,00	
9482	576 007,56	2 178 805,43		1,00	
9483	575 994,56	2 178 791,11		1,00	
9484	575 981,29	2 178 768,26		1,00	
9485	575 964,44	2 178 740,98		1,00	
9486	575 939,45	2 178 704,36		1,00	
9487	575 916,38	2 178 676,28		1,00	
9488	575 860,57	2 178 606,40		1,00	
9489	575 835,66	2 178 587,86		1,00	
9490	575 716,82	2 178 660,44		1,00	
9491	575 713,70	2 178 661,91		1,00	
9492	575 690,46	2 178 675,82		1,00	
9493	575 691,63	2 178 677,93		1,00	
9494	575 688,33	2 178 679,64		1,00	
9495	575 747,41	2 178 758,16		1,00	
9496	575 772,42	2 178 791,73		1,00	
9497	575 794,58	2 178 803,97		1,00	
9498	575 816,56	2 178 814,35		1,00	
9499	575 813,51	2 178 827,20		1,00	
9500	575 808,76	2 178 837,93		1,00	
9501	575 803,26	2 178 845,07		1,00	
9502	575 801,80	2 178 846,76		1,00	
9503	575 804,02	2 178 850,08		1,00	
9504	575 806,21	2 178 847,11		1,00	
9505	575 812,13	2 178 839,84		1,00	
9506	575 814,99	2 178 838,83		1,00	
9507	575 816,18	2 178 838,41		1,00	
9508	575 816,67	2 178 838,77		1,00	
9509	575 824,42	2 178 844,42		1,00	
9510	575 847,80	2 178 829,34		1,00	
9511	575 861,28	2 178 834,43		1,00	
9512	575 888,95	2 178 847,56		1,00	
9513	575 895,33	2 178 851,16		1,00	
9514	575 905,06	2 178 856,17	1,00		
9515	575 898,91	2 178 866,76	1,00		
9516	575 926,65	2 178 887,72	1,00		
9517	575 931,12	2 178 895,17	1,00		
9518	575 937,13	2 178 897,13	1,00		
9476	575 941,17	2 178 898,08	1,00		
P.3(41)					
9519	575 141,42	2 177 705,11	Картометрический метод	1,00	—
9520	574 952,89	2 177 908,16		1,00	
9521	574 792,59	2 177 841,98		1,00	
9522	574 843,03	2 177 766,14		1,00	
9523	574 888,43	2 177 689,88		1,00	
9524	574 926,18	2 177 616,81		1,00	
9525	574 964,33	2 177 579,75		1,00	
9526	574 996,47	2 177 584,07		1,00	
9527	575 025,70	2 177 602,89		1,00	
9528	575 057,29	2 177 627,76		1,00	
9519	575 141,42	2 177 705,11		1,00	
P.3(42)					
9529	573 690,91	2 179 571,48	Картометрический метод	1,00	—
9530	573 677,78	2 179 564,93		1,00	

## Раздел 2

Сведения о местоположении границ объекта					
1	2	3	4	5	6
9531	573 191,69	2 179 296,75	Картометрический метод	1,00	—
9532	573 242,31	2 179 179,29		1,00	
9533	573 247,88	2 179 166,38		1,00	
9534	573 249,52	2 179 166,35		1,00	
9535	573 269,24	2 179 116,74		1,00	
9536	573 286,20	2 179 077,17		1,00	
9537	573 379,67	2 178 860,57		1,00	
9538	573 810,94	2 179 134,61		1,00	
9539	573 820,93	2 179 140,95		1,00	
9540	573 971,72	2 178 731,00		1,00	
9541	573 855,88	2 179 073,47		1,00	
9542	573 860,91	2 179 075,74		1,00	
9543	573 773,64	2 179 328,39		1,00	
9544	573 763,08	2 179 323,80		1,00	
9545	573 716,90	2 179 301,24		1,00	
9546	573 738,60	2 179 263,02		1,00	
9547	573 577,15	2 179 168,77		1,00	
9548	573 568,40	2 179 184,84		1,00	
9549	573 570,74	2 179 186,07		1,00	
9550	573 570,49	2 179 198,85		1,00	
9551	573 568,33	2 179 200,14		1,00	
9552	573 559,27	2 179 194,95		1,00	
9553	573 546,38	2 179 220,64		1,00	
9554	573 550,30	2 179 232,58		1,00	
9555	573 555,31	2 179 246,96		1,00	
9556	573 557,23	2 179 250,40		1,00	
9557	573 561,35	2 179 257,75		1,00	
9558	573 563,36	2 179 259,85		1,00	
9559	573 554,70	2 179 264,00		1,00	
9560	573 547,87	2 179 270,11		1,00	
9561	573 542,29	2 179 277,64	1,00		
9562	573 539,80	2 179 281,59	1,00		
9563	573 534,33	2 179 277,44	1,00		
9564	573 530,77	2 179 283,43	1,00		
9565	573 480,43	2 179 370,11	1,00		
9566	573 546,38	2 179 398,95	1,00		
9567	573 631,90	2 179 436,35	1,00		
9568	573 650,84	2 179 446,67	1,00		
9569	573 665,53	2 179 458,13	1,00		
9570	573 691,84	2 179 474,74	1,00		
9571	573 696,34	2 179 477,58	1,00		
9572	573 718,43	2 179 490,85	1,00		
9529	573 690,91	2 179 571,48	1,00		
P.3(43)					
9573	573 536,83	2 180 024,76	Картометрический метод	1,00	—
9574	573 277,71	2 179 890,91		1,00	
9575	573 260,61	2 179 882,07		1,00	
9576	573 184,59	2 179 852,13		1,00	
9577	573 155,80	2 179 845,64		1,00	
9578	572 970,19	2 179 799,27		1,00	
9579	572 903,07	2 179 740,70		1,00	
9580	572 880,42	2 179 715,27		1,00	
9581	572 818,47	2 179 645,66		1,00	
9582	572 813,45	2 179 640,79		1,00	
9583	572 796,74	2 179 624,62	1,00		

## Раздел 2

Сведения о местоположении границ объекта					
1	2	3	4	5	6
9584	572 806,37	2 179 614,12	Картометрический метод	1,00	—
9585	572 836,14	2 179 581,49		1,00	
9586	572 863,07	2 179 551,91		1,00	
9587	572 890,29	2 179 519,42		1,00	
9588	572 885,94	2 179 637,07		1,00	
9589	573 004,46	2 179 735,28		1,00	
9590	573 208,27	2 179 837,22		1,00	
9591	573 256,68	2 179 841,91		1,00	
9592	573 515,86	2 179 994,72		1,00	
9593	573 522,55	2 179 998,66		1,00	
9594	573 542,75	2 180 008,13		1,00	
9573	573 536,83	2 180 024,76		1,00	
P.3(44)					
9595	574 103,18	2 178 342,36	Картометрический метод	1,00	—
9596	573 872,36	2 178 198,02		1,00	
9597	573 917,52	2 177 729,94		1,00	
9598	573 939,09	2 177 739,86		1,00	
9599	573 980,25	2 177 763,33		1,00	
9600	574 083,09	2 177 883,91		1,00	
9601	574 087,25	2 177 873,63		1,00	
9602	574 114,76	2 177 789,90		1,00	
9603	574 168,30	2 177 819,85		1,00	
9604	574 176,19	2 177 803,99		1,00	
9605	574 224,72	2 177 831,10		1,00	
9606	574 220,00	2 177 845,18		1,00	
9607	574 206,03	2 177 882,03		1,00	
9608	574 201,52	2 177 895,74		1,00	
9609	574 194,44	2 177 916,93		1,00	
9610	574 187,77	2 177 937,68		1,00	
9611	574 216,85	2 177 954,98		1,00	
9612	574 253,48	2 177 976,49		1,00	
9613	574 299,90	2 178 006,86		1,00	
9614	574 322,96	2 178 070,78		1,00	
9615	574 325,25	2 178 071,83		1,00	
9616	574 322,37	2 178 077,90		1,00	
9617	574 310,38	2 178 098,51		1,00	
9618	574 320,31	2 178 104,72		1,00	
9619	574 346,47	2 178 121,79		1,00	
9620	574 349,62	2 178 123,84		1,00	
9621	574 377,32	2 178 140,79		1,00	
9622	574 383,14	2 178 143,20		1,00	
9623	574 385,70	2 178 143,31		1,00	
9624	574 394,53	2 178 143,69		1,00	
9625	574 425,14	2 178 141,05		1,00	
9626	574 435,09	2 178 140,19	1,00		
9627	574 452,17	2 178 145,16	1,00		
9628	574 405,65	2 178 299,71	1,00		
9629	574 138,38	2 178 224,34	1,00		
9630	574 103,30	2 178 342,00	1,00		
9595	574 103,18	2 178 342,36	1,00		
P.3(45)					
9631	573 000,60	2 180 081,17	Картометрический метод	1,00	—
9632	572 998,86	2 180 077,19		1,00	
9633	572 995,03	2 180 072,85		1,00	
9634	572 987,78	2 180 068,92		1,00	



## Раздел 2

Сведения о местоположении границ объекта					
1	2	3	4	5	6
9635	572 984,54	2 180 067,43	Картометрический метод	1,00	—
9636	572 981,28	2 180 063,08		1,00	
9637	572 977,07	2 180 059,51		1,00	
9638	572 972,68	2 180 056,69		1,00	
9639	572 970,39	2 180 054,62		1,00	
9640	572 968,28	2 180 053,12		1,00	
9641	572 966,01	2 180 053,32		1,00	
9642	572 963,94	2 180 055,81		1,00	
9643	572 963,59	2 180 059,61		1,00	
9644	572 963,60	2 180 061,89		1,00	
9645	572 962,67	2 180 063,99		1,00	
9646	572 960,40	2 180 065,33		1,00	
9647	572 956,42	2 180 065,36		1,00	
9648	572 952,42	2 180 064,45		1,00	
9649	572 949,36	2 180 061,81		1,00	
9650	572 946,10	2 180 057,66		1,00	
9651	572 941,30	2 180 050,48		1,00	
9652	572 939,57	2 180 048,59		1,00	
9653	572 933,65	2 180 044,46		1,00	
9654	572 929,64	2 180 041,26		1,00	
9655	572 926,39	2 180 039,01		1,00	
9656	572 924,66	2 180 036,36		1,00	
9657	572 925,20	2 180 032,75		1,00	
9658	572 926,52	2 180 030,46		1,00	
9659	572 928,38	2 180 025,70		1,00	
9660	572 927,97	2 180 022,66		1,00	
9661	572 926,63	2 180 021,34		1,00	
9662	572 922,64	2 180 020,23		1,00	
9663	572 919,98	2 180 021,01		1,00	
9664	572 917,71	2 180 021,41		1,00	
9665	572 914,28	2 180 020,49		1,00	
9666	572 909,52	2 180 018,44		1,00	
9667	572 896,71	2 180 008,09		1,00	
9668	572 893,25	2 180 002,61		1,00	
9669	572 888,86	2 179 999,60		1,00	
9670	572 885,25	2 179 999,06		1,00	
9671	572 880,49	2 179 998,53		1,00	
9672	572 874,62	2 180 000,28		1,00	
9673	572 872,15	2 180 000,49		1,00	
9674	572 868,54	2 179 999,76		1,00	
9675	572 864,33	2 179 996,38		1,00	
9676	572 861,65	2 179 993,17		1,00	
9677	572 856,68	2 179 989,03		1,00	
9678	572 845,62	2 179 983,23	1,00		
9679	572 838,39	2 179 982,33	1,00		
9680	572 829,86	2 179 983,54	1,00		
9681	572 824,16	2 179 983,58	1,00		
9682	572 820,36	2 179 983,04	1,00		
9683	572 817,69	2 179 981,92	1,00		
9684	572 813,47	2 179 976,26	1,00		
9685	572 809,39	2 179 964,89	1,00		
9686	572 800,92	2 179 949,96	1,00		
9687	572 798,24	2 179 947,32	1,00		
9688	572 794,43	2 179 946,21	1,00		
9689	572 789,68	2 179 946,43	1,00		

## Раздел 2

Сведения о местоположении границ объекта					
1	2	3	4	5	6
9690	572 782,67	2 179 947,82	Картометрический метод	1,00	—
9691	572 776,78	2 179 948,05		1,00	
9692	572 771,46	2 179 947,14		1,00	
9693	572 765,92	2 179 944,15		1,00	
9694	572 762,86	2 179 940,75		1,00	
9695	572 757,31	2 179 935,86		1,00	
9696	572 752,74	2 179 933,42		1,00	
9697	572 736,73	2 179 926,33		1,00	
9698	572 724,88	2 179 917,69		1,00	
9699	572 719,34	2 179 912,79		1,00	
9700	572 715,52	2 179 909,78		1,00	
9701	572 711,71	2 179 908,86		1,00	
9702	572 707,17	2 179 910,99		1,00	
9703	572 701,08	2 179 909,90		1,00	
9704	572 662,40	2 179 894,05		1,00	
9705	572 660,30	2 179 891,98		1,00	
9706	572 658,56	2 179 888,76		1,00	
9707	572 657,21	2 179 885,74		1,00	
9708	572 655,87	2 179 884,42		1,00	
9709	572 652,82	2 179 883,30		1,00	
9710	572 644,26	2 179 881,66		1,00	
9711	572 636,08	2 179 879,25		1,00	
9712	572 621,41	2 179 873,29		1,00	
9713	572 604,05	2 179 863,93		1,00	
9714	572 586,53	2 179 857,41		1,00	
9715	572 563,89	2 179 853,22		1,00	
9716	572 545,84	2 179 852,22		1,00	
9717	572 540,73	2 179 853,78		1,00	
9718	572 535,41	2 179 854,01		1,00	
9719	572 522,67	2 179 851,83		1,00	
9720	572 513,75	2 179 853,42		1,00	
9721	572 505,98	2 179 855,57		1,00	
9722	572 493,99	2 179 852,24		1,00	
9723	572 479,51	2 179 845,71		1,00	
9724	572 478,54	2 179 843,63		1,00	
9725	572 477,57	2 179 840,60		1,00	
9726	572 479,25	2 179 837,16		1,00	
9727	572 481,52	2 179 835,25		1,00	
9728	572 488,70	2 179 830,63		1,00	
9729	572 502,50	2 179 822,36		1,00	
9730	572 508,15	2 179 817,00		1,00	
9731	572 509,65	2 179 814,14		1,00	
9732	572 511,52	2 179 809,75		1,00	
9733	572 511,10	2 179 805,58		1,00	
9734	572 494,98	2 179 783,67	1,00		
9735	572 481,02	2 179 771,06	1,00		
9736	572 475,09	2 179 766,54	1,00		
9737	572 466,31	2 179 760,15	1,00		
9738	572 458,67	2 179 754,90	1,00		
9739	572 451,20	2 179 747,17	1,00		
9740	572 445,67	2 179 743,79	1,00		
9741	572 440,90	2 179 741,74	1,00		
9742	572 437,08	2 179 738,54	1,00		
9743	572 434,58	2 179 735,14	1,00		
9744	572 431,14	2 179 731,94	1,00		

## Раздел 2

Сведения о местоположении границ объекта					
1	2	3	4	5	6
9745	572 422,37	2 179 727,83	Картометрический метод	1,00	—
9746	572 412,63	2 179 720,30		1,00	
9747	572 407,65	2 179 715,03		1,00	
9748	572 392,42	2 179 710,59		1,00	
9749	572 384,78	2 179 704,76		1,00	
9750	572 379,06	2 179 701,95		1,00	
9751	572 370,85	2 179 697,08		1,00	
9752	572 365,30	2 179 690,85		1,00	
9753	572 358,24	2 179 686,35		1,00	
9754	572 355,89	2 179 684,96		1,00	
9755	572 366,85	2 179 662,75		1,00	
9756	572 476,15	2 179 721,31		1,00	
9757	572 478,41	2 179 717,08		1,00	
9758	572 480,55	2 179 718,28		1,00	
9759	572 506,27	2 179 734,44		1,00	
9760	572 513,87	2 179 740,05		1,00	
9761	572 529,78	2 179 753,68		1,00	
9762	572 538,19	2 179 737,39		1,00	
9763	572 545,26	2 179 723,57		1,00	
9764	572 566,75	2 179 734,71		1,00	
9765	572 711,21	2 179 793,55		1,00	
9766	572 822,38	2 179 846,39		1,00	
9767	572 838,14	2 179 854,25		1,00	
9768	572 840,91	2 179 855,89		1,00	
9769	572 843,56	2 179 857,69		1,00	
9770	572 846,12	2 179 859,66		1,00	
9771	572 892,09	2 179 897,38		1,00	
9772	573 023,62	2 180 005,52		1,00	
9773	573 020,16	2 180 009,67		1,00	
9774	573 024,89	2 180 013,09		1,00	
9775	573 026,26	2 180 014,09		1,00	
9776	573 040,19	2 180 024,19	1,00		
9777	573 058,60	2 180 039,75	1,00		
9778	573 051,05	2 180 046,03	1,00		
9779	573 037,23	2 180 057,50	1,00		
9780	573 035,96	2 180 058,55	1,00		
9631	573 000,60	2 180 081,17	1,00		
3. Сведения о характерных точках части (частей) границы объекта					
1	2	3	4	5	6
—	—	—	—	—	—



**ТЕКСТОВОЕ ОПИСАНИЕ****местоположения границ населенных пунктов, территориальных зон**

Прохождение границы		Описание прохождения границы
от точки	до точки	
1	2	3
—	—	—

**ГРАФИЧЕСКОЕ ОПИСАНИЕ****местоположения границ населенных пунктов, территориальных зон, особо охраняемых природных территорий, зон с особыми условиями использования территории****Территориальная зона Р.4 - зона озелененных территорий специального назначения**

(наименование объекта, местоположение границ которого описано (далее - объект))

**Раздел 1****Сведения об объекте**

№ п/п	Характеристики объекта	Описание характеристик
1	2	3
1	Местоположение объекта	Новгородская область, г Великий Новгород
2	Площадь объекта ± величина погрешности определения площади (Р ± ΔР)	7 055 538 м <sup>2</sup> ± 9 296 м <sup>2</sup>
3	Иные характеристики объекта	-

--	--	--

Сведения о местоположении границ объекта					
1. Система координат <u>МСК-53 (зона 2)</u>					
2. Сведения о характерных точках границ объекта					
Обозначение характерных точек границ	Координаты, м		Метод определения координат характерной точки	Средняя квадратическа я погрешность положения характерной точки (Mt), м	Описание обозначения точки на местности (при наличии)
	X	Y			
1	2	3	4	5	6
Р.4(1)					
1	574 903,23	2 176 603,07	Картометрический метод	1,00	—
2	574 865,51	2 176 591,55		1,00	
3	574 866,23	2 176 587,31		1,00	
4	574 846,49	2 176 586,46		1,00	
5	574 845,69	2 176 588,94		1,00	
6	574 825,50	2 176 584,07		1,00	
7	574 780,90	2 176 577,38		1,00	
8	574 756,44	2 176 574,25		1,00	
9	574 796,16	2 176 446,00		1,00	
10	574 848,24	2 176 469,56		1,00	
11	574 899,08	2 176 521,64		1,00	
12	574 922,87	2 176 565,39		1,00	
13	574 945,63	2 176 586,49		1,00	
14	574 971,67	2 176 586,49		1,00	
15	575 008,87	2 176 573,47		1,00	
16	575 015,77	2 176 572,28		1,00	
17	575 071,63	2 176 562,61		1,00	
18	575 073,36	2 176 562,31		1,00	
19	575 094,63	2 176 542,93		1,00	
20	575 108,08	2 176 530,68		1,00	
21	575 132,59	2 176 556,34		1,00	
22	575 174,03	2 176 591,14		1,00	
23	575 219,94	2 176 584,65		1,00	
24	575 338,13	2 176 514,87		1,00	
25	575 441,04	2 176 477,85		1,00	
26	575 483,03	2 176 481,50		1,00	
27	575 546,91	2 176 543,95		1,00	
28	575 568,72	2 176 561,87		1,00	
29	575 600,73	2 176 562,35		1,00	
30	575 612,52	2 176 556,84		1,00	
31	575 634,66	2 176 589,70		1,00	
32	575 606,18	2 176 603,66		1,00	
33	575 578,26	2 176 600,65		1,00	
34	575 578,48	2 176 589,74		1,00	
35	575 574,93	2 176 589,64		1,00	
36	575 555,30	2 176 583,45		1,00	
37	575 524,56	2 176 554,98		1,00	
38	575 509,09	2 176 542,04		1,00	
39	575 495,82	2 176 535,11		1,00	
40	575 476,00	2 176 520,76		1,00	
41	575 463,16	2 176 518,93		1,00	
42	575 434,74	2 176 514,24		1,00	
43	575 421,43	2 176 515,40		1,00	
44	575 410,95	2 176 519,73		1,00	
45	575 394,39	2 176 527,62		1,00	
46	575 375,53	2 176 539,15		1,00	

## Раздел 2

Сведения о местоположении границ объекта					
1	2	3	4	5	6
47	575 351,52	2 176 553,55	Картометрический метод	1,00	—
48	575 309,75	2 176 570,14		1,00	
49	575 273,32	2 176 589,52		1,00	
50	575 180,88	2 176 611,87		1,00	
51	575 172,60	2 176 613,87		1,00	
52	575 110,63	2 176 551,59		1,00	
53	575 107,96	2 176 548,51		1,00	
54	575 106,95	2 176 549,60		1,00	
55	575 097,33	2 176 559,94		1,00	
56	575 084,83	2 176 573,43		1,00	
57	575 071,42	2 176 593,67		1,00	
58	574 963,66	2 176 620,81		1,00	
1	574 903,23	2 176 603,07		1,00	
Р.4(2)					
59	582 336,84	2 177 776,72	Картометрический метод	1,00	—
60	582 322,98	2 177 742,27		1,00	
61	582 306,09	2 177 700,28		1,00	
62	582 172,08	2 177 749,80		1,00	
63	581 914,26	2 177 742,64		1,00	
64	581 910,45	2 177 731,34		1,00	
65	581 911,13	2 177 727,87		1,00	
66	581 911,79	2 177 724,48		1,00	
67	581 912,49	2 177 720,95		1,00	
68	581 913,11	2 177 717,78		1,00	
69	581 913,76	2 177 714,45		1,00	
70	581 938,77	2 177 598,81		1,00	
71	581 937,62	2 177 593,22		1,00	
72	581 924,66	2 177 576,22		1,00	
73	581 924,00	2 177 575,42		1,00	
74	581 922,94	2 177 574,22		1,00	
75	581 921,24	2 177 572,70		1,00	
76	581 918,08	2 177 570,90		1,00	
77	581 914,85	2 177 569,45		1,00	
78	581 911,46	2 177 568,33		1,00	
79	581 907,95	2 177 567,28		1,00	
80	581 904,01	2 177 566,11		1,00	
81	581 900,47	2 177 565,06		1,00	
82	581 896,73	2 177 563,94		1,00	
83	581 892,15	2 177 562,58		1,00	
84	581 726,17	2 177 515,18		1,00	
85	581 776,34	2 177 429,98		1,00	
86	581 825,49	2 177 454,83		1,00	
87	581 827,59	2 177 466,29		1,00	
88	581 829,28	2 177 469,98		1,00	
89	581 829,93	2 177 470,86		1,00	
90	581 829,78	2 177 471,12		1,00	
91	581 829,86	2 177 471,41	1,00		
92	581 830,14	2 177 471,54	1,00		
93	581 830,43	2 177 471,42	1,00		
94	581 843,69	2 177 480,89	1,00		
95	581 844,79	2 177 481,58	1,00		
96	581 846,64	2 177 482,15	1,00		
97	581 850,56	2 177 482,46	1,00		
98	581 852,84	2 177 482,36	1,00		
99	581 855,15	2 177 482,74	1,00		



## Раздел 2

Сведения о местоположении границ объекта					
1	2	3	4	5	6
100	581 857,32	2 177 483,59	Картометрический метод	1,00	—
101	581 859,58	2 177 485,11		1,00	
102	581 860,33	2 177 485,89		1,00	
103	581 860,90	2 177 486,80		1,00	
104	581 861,27	2 177 487,81		1,00	
105	581 861,62	2 177 489,57		1,00	
106	581 862,39	2 177 493,05		1,00	
107	581 862,63	2 177 493,63		1,00	
108	581 862,99	2 177 494,17		1,00	
109	581 863,45	2 177 494,62		1,00	
110	581 866,06	2 177 496,64		1,00	
111	581 867,12	2 177 497,53		1,00	
112	581 869,84	2 177 500,42		1,00	
113	581 872,84	2 177 503,14		1,00	
114	581 876,52	2 177 505,58		1,00	
115	581 878,61	2 177 506,54		1,00	
116	581 880,11	2 177 507,00		1,00	
117	581 880,85	2 177 507,08		1,00	
118	581 881,56	2 177 507,01		1,00	
119	581 882,29	2 177 506,76		1,00	
120	581 882,94	2 177 506,36		1,00	
121	581 883,86	2 177 505,27		1,00	
122	581 884,86	2 177 502,77		1,00	
123	581 885,40	2 177 498,20		1,00	
124	581 885,31	2 177 486,64		1,00	
125	581 892,41	2 177 474,94		1,00	
126	581 894,28	2 177 474,87		1,00	
127	581 896,94	2 177 475,36		1,00	
128	581 898,59	2 177 476,07		1,00	
129	581 900,69	2 177 476,62		1,00	
130	581 902,95	2 177 476,72		1,00	
131	581 910,84	2 177 476,20	1,00		
132	581 915,44	2 177 475,55	1,00		
133	581 918,10	2 177 475,07	1,00		
134	581 919,11	2 177 475,16	1,00		
135	581 924,36	2 177 476,39	1,00		
136	581 927,53	2 177 479,61	1,00		
137	581 928,94	2 177 482,07	1,00		
138	581 929,82	2 177 484,77	1,00		
139	581 930,32	2 177 489,58	1,00		
140	581 929,95	2 177 495,39	1,00		
141	581 930,30	2 177 502,47	1,00		
142	581 931,04	2 177 506,35	1,00		
143	581 931,95	2 177 509,27	1,00		
144	581 933,43	2 177 513,54	1,00		
145	581 934,03	2 177 517,52	1,00		
146	581 934,96	2 177 520,29	1,00		
147	581 935,33	2 177 521,40	1,00		
148	581 936,23	2 177 522,88	1,00		
149	581 937,04	2 177 524,80	1,00		
150	581 937,83	2 177 529,65	1,00		
151	581 937,68	2 177 535,93	1,00		
152	581 936,34	2 177 542,09	1,00		
153	581 933,10	2 177 549,92	1,00		
154	581 929,28	2 177 557,23	1,00		

## Раздел 2

Сведения о местоположении границ объекта					
1	2	3	4	5	6
155	581 929,00	2 177 557,97	Картометрический метод	1,00	—
156	581 928,90	2 177 558,67		1,00	
157	581 928,95	2 177 559,38		1,00	
158	581 929,78	2 177 562,61		1,00	
159	581 932,24	2 177 567,95		1,00	
160	581 933,94	2 177 570,26		1,00	
161	581 937,34	2 177 574,52		1,00	
162	581 937,94	2 177 575,09		1,00	
163	581 939,45	2 177 575,67		1,00	
164	581 942,16	2 177 576,00		1,00	
165	581 943,31	2 177 576,34		1,00	
166	581 944,02	2 177 576,77		1,00	
167	581 944,62	2 177 577,34		1,00	
168	581 945,08	2 177 578,02		1,00	
169	581 945,39	2 177 578,77		1,00	
170	581 946,21	2 177 582,25		1,00	
171	581 946,68	2 177 583,74		1,00	
172	581 947,88	2 177 585,56		1,00	
173	581 949,13	2 177 586,45		1,00	
174	581 949,93	2 177 586,57		1,00	
175	581 952,40	2 177 586,58		1,00	
176	581 955,57	2 177 585,43		1,00	
177	581 962,46	2 177 583,12		1,00	
178	581 964,84	2 177 582,75		1,00	
179	581 976,84	2 177 583,51		1,00	
180	581 983,44	2 177 582,73		1,00	
181	581 986,35	2 177 582,23		1,00	
182	581 989,95	2 177 581,16		1,00	
183	581 994,34	2 177 579,26		1,00	
184	581 996,08	2 177 578,72		1,00	
185	581 999,68	2 177 578,19		1,00	
186	582 003,33	2 177 578,42		1,00	
187	582 005,89	2 177 579,19		1,00	
188	582 006,85	2 177 579,82		1,00	
189	582 007,76	2 177 580,75		1,00	
190	582 010,94	2 177 585,22		1,00	
191	582 011,51	2 177 586,42		1,00	
192	582 011,70	2 177 587,07		1,00	
193	582 012,08	2 177 589,11		1,00	
194	582 013,58	2 177 596,15		1,00	
195	582 014,44	2 177 601,36		1,00	
196	582 015,75	2 177 606,07	1,00		
197	582 018,79	2 177 612,97	1,00		
198	582 021,64	2 177 616,90	1,00		
199	582 027,75	2 177 623,77	1,00		
200	582 031,70	2 177 627,23	1,00		
201	582 033,10	2 177 628,30	1,00		
202	582 038,44	2 177 631,87	1,00		
203	582 041,75	2 177 633,47	1,00		
204	582 044,75	2 177 634,60	1,00		
205	582 047,21	2 177 635,77	1,00		
206	582 049,28	2 177 636,44	1,00		
207	582 050,81	2 177 636,64	1,00		
208	582 059,68	2 177 636,05	1,00		
209	582 063,01	2 177 635,87	1,00		

## Раздел 2

Сведения о местоположении границ объекта					
1	2	3	4	5	6
210	582 070,15	2 177 636,05	Картометрический метод	1,00	—
211	582 074,04	2 177 635,82		1,00	
212	582 082,46	2 177 633,31		1,00	
213	582 093,62	2 177 626,20		1,00	
214	582 096,32	2 177 624,13		1,00	
215	582 098,82	2 177 622,77		1,00	
216	582 104,49	2 177 619,20		1,00	
217	582 107,50	2 177 616,82		1,00	
218	582 109,61	2 177 614,69		1,00	
219	582 109,48	2 177 613,71		1,00	
220	582 108,97	2 177 612,86		1,00	
221	582 108,16	2 177 612,29		1,00	
222	582 107,34	2 177 612,06		1,00	
223	582 106,58	2 177 611,60		1,00	
224	582 106,08	2 177 610,87		1,00	
225	582 105,92	2 177 610,00		1,00	
226	582 106,07	2 177 609,25		1,00	
227	582 108,90	2 177 607,65		1,00	
228	582 113,03	2 177 604,62		1,00	
229	582 125,21	2 177 599,11		1,00	
230	582 132,07	2 177 596,34		1,00	
231	582 135,48	2 177 594,65		1,00	
232	582 138,05	2 177 594,54		1,00	
233	582 141,29	2 177 595,62		1,00	
234	582 144,57	2 177 597,73		1,00	
235	582 148,96	2 177 599,48		1,00	
236	582 153,47	2 177 600,67		1,00	
237	582 158,58	2 177 601,26		1,00	
238	582 163,75	2 177 601,71		1,00	
239	582 167,36	2 177 601,29		1,00	
240	582 186,04	2 177 597,81		1,00	
241	582 190,18	2 177 597,68		1,00	
242	582 194,26	2 177 598,42		1,00	
243	582 197,62	2 177 599,74		1,00	
244	582 200,36	2 177 600,62		1,00	
245	582 205,18	2 177 603,03		1,00	
246	582 218,97	2 177 612,03		1,00	
247	582 233,71	2 177 621,07		1,00	
248	582 241,20	2 177 624,98		1,00	
249	582 251,61	2 177 630,08		1,00	
250	582 254,15	2 177 630,59		1,00	
251	582 257,63	2 177 629,39		1,00	
252	582 264,15	2 177 626,06		1,00	
253	582 266,01	2 177 625,75		1,00	
254	582 276,29	2 177 632,38		1,00	
255	582 287,97	2 177 643,94		1,00	
256	582 291,77	2 177 647,21		1,00	
257	582 295,20	2 177 650,86	1,00		
258	582 302,08	2 177 659,75	1,00		
259	582 303,20	2 177 661,43	1,00		
260	582 306,86	2 177 667,87	1,00		
261	582 314,44	2 177 678,67	1,00		
262	582 316,36	2 177 682,12	1,00		
263	582 317,04	2 177 683,61	1,00		
264	582 317,78	2 177 684,20	1,00		

## Раздел 2

Сведения о местоположении границ объекта					
1	2	3	4	5	6
265	582 318,69	2 177 684,32	Картометрический метод	1,00	—
266	582 320,01	2 177 683,73		1,00	
267	582 324,42	2 177 681,07		1,00	
268	582 328,13	2 177 678,31		1,00	
269	582 331,78	2 177 674,95		1,00	
270	582 332,59	2 177 674,41		1,00	
271	582 333,51	2 177 674,04		1,00	
272	582 334,48	2 177 673,88		1,00	
273	582 335,46	2 177 673,92		1,00	
274	582 336,42	2 177 674,16		1,00	
275	582 336,98	2 177 675,13		1,00	
276	582 337,14	2 177 676,06		1,00	
277	582 336,86	2 177 677,95		1,00	
278	582 335,24	2 177 685,04		1,00	
279	582 331,01	2 177 695,27		1,00	
280	582 329,60	2 177 698,73		1,00	
281	582 327,78	2 177 701,50		1,00	
282	582 325,19	2 177 704,75		1,00	
283	582 324,36	2 177 706,04		1,00	
284	582 324,13	2 177 707,57		1,00	
285	582 324,75	2 177 709,40		1,00	
286	582 325,66	2 177 711,16		1,00	
287	582 327,97	2 177 714,33		1,00	
288	582 328,27	2 177 714,65		1,00	
289	582 329,02	2 177 716,36		1,00	
290	582 330,77	2 177 718,52		1,00	
291	582 332,97	2 177 721,88		1,00	
292	582 337,20	2 177 725,72		1,00	
293	582 344,03	2 177 731,74		1,00	
294	582 352,66	2 177 738,20		1,00	
295	582 356,77	2 177 742,01		1,00	
296	582 358,50	2 177 744,21	1,00		
297	582 359,47	2 177 745,68	1,00		
298	582 361,44	2 177 748,53	1,00		
299	582 363,58	2 177 751,00	1,00		
300	582 365,97	2 177 753,23	1,00		
301	582 368,57	2 177 755,20	1,00		
302	582 375,14	2 177 759,41	1,00		
303	582 380,07	2 177 762,79	1,00		
304	582 384,64	2 177 766,67	1,00		
305	582 388,16	2 177 770,30	1,00		
306	582 388,54	2 177 770,97	1,00		
307	582 388,61	2 177 771,33	1,00		
308	582 388,53	2 177 772,08	1,00		
309	582 387,59	2 177 773,32	1,00		
310	582 386,78	2 177 773,84	1,00		
311	582 385,93	2 177 774,60	1,00		
312	582 385,49	2 177 775,26	1,00		
313	582 385,38	2 177 776,07	1,00		
314	582 385,59	2 177 776,69	1,00		
315	582 386,60	2 177 777,61	1,00		
316	582 388,11	2 177 778,44	1,00		
317	582 389,75	2 177 778,94	1,00		
318	582 391,82	2 177 779,07	1,00		
319	582 397,24	2 177 778,54	1,00		

## Раздел 2

Сведения о местоположении границ объекта					
1	2	3	4	5	6
320	582 402,25	2 177 777,32	Картометрический метод	1,00	—
321	582 406,12	2 177 776,69		1,00	
322	582 407,94	2 177 776,62		1,00	
323	582 408,83	2 177 776,83		1,00	
324	582 409,56	2 177 777,40		1,00	
325	582 412,58	2 177 783,64		1,00	
326	582 412,95	2 177 784,64		1,00	
327	582 413,09	2 177 785,71		1,00	
328	582 413,02	2 177 786,78		1,00	
329	582 412,59	2 177 788,10		1,00	
330	582 412,38	2 177 790,56		1,00	
331	582 412,71	2 177 792,96		1,00	
332	582 414,15	2 177 796,21		1,00	
333	582 414,98	2 177 798,35		1,00	
334	582 416,10	2 177 800,30		1,00	
335	582 418,21	2 177 803,66		1,00	
336	582 421,37	2 177 814,03		1,00	
337	582 423,03	2 177 817,37		1,00	
338	582 430,57	2 177 825,41		1,00	
339	582 433,62	2 177 827,57		1,00	
340	582 435,20	2 177 828,52		1,00	
341	582 438,43	2 177 830,13		1,00	
342	582 441,92	2 177 831,44		1,00	
343	582 446,86	2 177 832,63		1,00	
344	582 453,78	2 177 833,22		1,00	
345	582 456,61	2 177 833,25		1,00	
346	582 459,34	2 177 832,87		1,00	
347	582 460,66	2 177 832,47		1,00	
348	582 463,51	2 177 831,27		1,00	
349	582 466,79	2 177 830,45		1,00	
350	582 468,49	2 177 830,30		1,00	
351	582 472,44	2 177 830,35		1,00	
352	582 477,61	2 177 829,86		1,00	
353	582 479,57	2 177 829,84		1,00	
354	582 480,19	2 177 829,92		1,00	
355	582 480,77	2 177 830,12		1,00	
356	582 481,01	2 177 830,25		1,00	
357	582 481,35	2 177 830,62	1,00		
358	582 481,53	2 177 831,35	1,00		
359	582 480,91	2 177 832,67	1,00		
360	582 480,90	2 177 833,75	1,00		
361	582 481,13	2 177 834,61	1,00		
362	582 482,03	2 177 836,54	1,00		
363	582 482,57	2 177 838,10	1,00		
364	582 482,94	2 177 839,71	1,00		
365	582 483,15	2 177 841,36	1,00		
366	582 483,02	2 177 842,05	1,00		
367	582 482,36	2 177 842,52	1,00		
368	582 481,72	2 177 842,79	1,00		
369	582 481,04	2 177 842,91	1,00		
370	582 480,10	2 177 842,92	1,00		
371	582 479,13	2 177 843,14	1,00		
372	582 477,91	2 177 843,66	1,00		
373	582 475,80	2 177 845,24	1,00		
374	582 474,83	2 177 846,70	1,00		

## Раздел 2

Сведения о местоположении границ объекта							
1	2	3	4	5	6		
375	582 474,82	2 177 847,42	Картометрический метод	1,00	—		
376	582 475,28	2 177 847,92		1,00			
377	582 476,04	2 177 847,90		1,00			
378	582 476,86	2 177 847,47		1,00			
379	582 477,50	2 177 847,28		1,00			
380	582 478,11	2 177 847,61		1,00			
381	582 478,65	2 177 848,47		1,00			
382	582 478,73	2 177 849,28		1,00			
383	582 478,38	2 177 851,12		1,00			
384	582 477,97	2 177 854,66		1,00			
385	582 477,94	2 177 858,67		1,00			
386	582 502,17	2 177 850,11		1,00			
387	582 511,85	2 177 846,52		1,00			
388	582 523,04	2 177 854,64		1,00			
389	582 530,68	2 177 872,98		1,00			
390	582 394,45	2 177 924,17		1,00			
59	582 336,84	2 177 776,72		1,00			
P.4(3)							
391	582 986,14	2 182 695,31		Картометрический метод		1,00	—
392	582 940,36	2 182 653,37				1,00	
393	582 941,49	2 182 619,91	1,00				
394	583 019,75	2 182 627,95	1,00				
395	583 086,79	2 182 633,61	1,00				
396	583 088,99	2 182 633,86	1,00				
397	583 089,32	2 182 634,34	1,00				
398	583 090,11	2 182 638,13	1,00				
399	583 090,15	2 182 643,26	1,00				
400	583 089,24	2 182 648,20	1,00				
401	583 087,76	2 182 652,96	1,00				
402	583 087,81	2 182 659,99	1,00				
403	583 088,42	2 182 664,73	1,00				
404	583 089,04	2 182 671,57	1,00				
405	583 089,20	2 182 671,89	1,00				
406	583 081,44	2 182 675,63	1,00				
407	583 045,60	2 182 696,32	1,00				
408	583 034,40	2 182 702,78	1,00				
391	582 986,14	2 182 695,31	1,00				
P.4(4)							
409	584 000,31	2 179 786,26	Картометрический метод	1,00	—		
410	584 000,06	2 179 786,73		1,00			
411	583 989,98	2 179 782,36		1,00			
412	583 997,56	2 179 767,00		1,00			
413	583 999,31	2 179 764,16		1,00			
414	583 978,65	2 179 754,72		1,00			
415	583 979,78	2 179 752,40		1,00			
416	583 973,46	2 179 749,34		1,00			
417	583 972,32	2 179 751,82		1,00			
418	583 948,80	2 179 741,08		1,00			
419	583 949,06	2 179 740,50		1,00			
420	583 944,60	2 179 738,33		1,00			
421	583 944,23	2 179 739,00		1,00			
422	583 910,75	2 179 723,70		1,00			
423	583 911,04	2 179 723,33		1,00			
424	583 912,77	2 179 724,15		1,00			
425	583 914,59	2 179 720,43		1,00			

## Раздел 2

Сведения о местоположении границ объекта					
1	2	3	4	5	6
426	583 916,50	2 179 716,54	Картометрический метод	1,00	—
427	583 918,28	2 179 713,10		1,00	
428	583 920,30	2 179 709,21		1,00	
429	583 922,08	2 179 705,77		1,00	
430	583 923,91	2 179 702,12		1,00	
431	583 925,83	2 179 698,28		1,00	
432	583 927,71	2 179 694,64		1,00	
433	583 937,86	2 179 677,24		1,00	
434	583 953,84	2 179 684,52		1,00	
435	583 954,01	2 179 684,99		1,00	
436	583 954,32	2 179 685,94		1,00	
437	583 954,42	2 179 686,42		1,00	
438	583 954,45	2 179 686,67		1,00	
439	583 954,43	2 179 687,16		1,00	
440	583 954,40	2 179 687,41		1,00	
441	583 953,98	2 179 688,86		1,00	
442	583 953,59	2 179 690,06		1,00	
443	583 953,15	2 179 691,25		1,00	
444	583 952,95	2 179 691,85		1,00	
445	583 952,80	2 179 692,47		1,00	
446	583 952,71	2 179 693,10		1,00	
447	583 952,68	2 179 693,74		1,00	
448	583 952,70	2 179 694,37		1,00	
449	583 952,78	2 179 695,00		1,00	
450	583 952,92	2 179 695,63		1,00	
451	583 953,12	2 179 696,23		1,00	
452	583 953,30	2 179 696,55		1,00	
453	583 953,50	2 179 696,86		1,00	
454	583 953,74	2 179 697,14		1,00	
455	583 954,00	2 179 697,40		1,00	
456	583 954,28	2 179 697,64		1,00	
457	583 954,59	2 179 697,84		1,00	
458	583 954,91	2 179 698,02		1,00	
459	583 955,25	2 179 698,18		1,00	
460	583 956,42	2 179 698,57		1,00	
461	583 957,61	2 179 698,84		1,00	
462	583 958,83	2 179 699,01		1,00	
463	583 962,66	2 179 699,36		1,00	
464	583 963,04	2 179 699,42		1,00	
465	583 963,42	2 179 699,52		1,00	
466	583 963,78	2 179 699,64		1,00	
467	583 964,13	2 179 699,80		1,00	
468	583 964,47	2 179 700,00		1,00	
469	583 964,75	2 179 700,26		1,00	
470	583 964,92	2 179 700,61		1,00	
471	583 964,95	2 179 701,09		1,00	
472	583 964,70	2 179 701,91		1,00	
473	583 964,56	2 179 702,55		1,00	
474	583 964,47	2 179 703,21	1,00		
475	583 964,43	2 179 703,87	1,00		
476	583 964,46	2 179 704,53	1,00		
477	583 964,68	2 179 706,20	1,00		
478	583 964,79	2 179 707,22	1,00		
479	583 964,86	2 179 708,25	1,00		
480	583 964,86	2 179 708,55	1,00		

## Раздел 2

Сведения о местоположении границ объекта					
1	2	3	4	5	6
481	583 964,83	2 179 708,84	Картометрический метод	1,00	—
482	583 964,78	2 179 709,14		1,00	
483	583 964,70	2 179 709,43		1,00	
484	583 964,59	2 179 709,71		1,00	
485	583 964,46	2 179 709,98		1,00	
486	583 964,31	2 179 710,23		1,00	
487	583 964,07	2 179 710,53		1,00	
488	583 963,78	2 179 710,77		1,00	
489	583 963,45	2 179 710,97		1,00	
490	583 963,09	2 179 711,10		1,00	
491	583 962,72	2 179 711,16		1,00	
492	583 961,56	2 179 711,12		1,00	
493	583 960,60	2 179 710,99		1,00	
494	583 959,66	2 179 710,79		1,00	
495	583 958,73	2 179 710,51		1,00	
496	583 957,83	2 179 710,16		1,00	
497	583 956,59	2 179 709,57		1,00	
498	583 956,22	2 179 709,42		1,00	
499	583 955,83	2 179 709,32		1,00	
500	583 955,44	2 179 709,24		1,00	
501	583 955,04	2 179 709,20		1,00	
502	583 954,63	2 179 709,19		1,00	
503	583 954,23	2 179 709,22		1,00	
504	583 953,84	2 179 709,28		1,00	
505	583 953,51	2 179 709,41		1,00	
506	583 953,24	2 179 709,64		1,00	
507	583 953,07	2 179 709,95		1,00	
508	583 953,01	2 179 710,29		1,00	
509	583 953,04	2 179 710,82		1,00	
510	583 953,12	2 179 711,34		1,00	
511	583 953,25	2 179 711,85		1,00	
512	583 953,42	2 179 712,35		1,00	
513	583 953,63	2 179 712,83		1,00	
514	583 953,89	2 179 713,29		1,00	
515	583 954,78	2 179 714,57		1,00	
516	583 955,31	2 179 715,46		1,00	
517	583 955,77	2 179 716,39		1,00	
518	583 955,92	2 179 716,83		1,00	
519	583 956,00	2 179 717,30		1,00	
520	583 956,00	2 179 717,77		1,00	
521	583 955,92	2 179 718,23		1,00	
522	583 955,76	2 179 718,67		1,00	
523	583 955,53	2 179 719,08		1,00	
524	583 955,24	2 179 719,45		1,00	
525	583 955,03	2 179 719,64		1,00	
526	583 954,81	2 179 719,81		1,00	
527	583 954,58	2 179 719,97		1,00	
528	583 954,33	2 179 720,09		1,00	
529	583 954,07	2 179 720,20		1,00	
530	583 953,53	2 179 720,37		1,00	
531	583 953,27	2 179 720,47		1,00	
532	583 953,01	2 179 720,60		1,00	
533	583 952,77	2 179 720,75		1,00	
534	583 952,54	2 179 720,92	1,00		
535	583 952,33	2 179 721,11	1,00		



## Раздел 2

Сведения о местоположении границ объекта					
1	2	3	4	5	6
536	583 952,12	2 179 721,41	Картометрический метод	1,00	—
537	583 952,02	2 179 721,75		1,00	
538	583 952,02	2 179 722,03		1,00	
539	583 952,14	2 179 722,37		1,00	
540	583 952,37	2 179 722,65		1,00	
541	583 952,80	2 179 722,89		1,00	
542	583 953,24	2 179 723,01		1,00	
543	583 955,04	2 179 723,35		1,00	
544	583 956,83	2 179 723,74		1,00	
545	583 958,61	2 179 724,19		1,00	
546	583 958,96	2 179 724,30		1,00	
547	583 959,30	2 179 724,45		1,00	
548	583 959,62	2 179 724,62		1,00	
549	583 959,94	2 179 724,83		1,00	
550	583 960,22	2 179 725,05		1,00	
551	583 960,49	2 179 725,31		1,00	
552	583 960,74	2 179 725,59		1,00	
553	583 960,95	2 179 725,88		1,00	
554	583 961,14	2 179 726,20		1,00	
555	583 961,30	2 179 726,54		1,00	
556	583 961,43	2 179 726,88		1,00	
557	583 961,74	2 179 728,00		1,00	
558	583 962,01	2 179 728,75		1,00	
559	583 962,35	2 179 729,47		1,00	
560	583 962,74	2 179 730,16		1,00	
561	583 963,19	2 179 730,82		1,00	
562	583 963,69	2 179 731,43		1,00	
563	583 964,25	2 179 732,00		1,00	
564	583 964,74	2 179 732,45		1,00	
565	583 965,26	2 179 732,87		1,00	
566	583 966,08	2 179 733,49		1,00	
567	583 966,34	2 179 733,73		1,00	
568	583 966,59	2 179 734,00		1,00	
569	583 966,81	2 179 734,29		1,00	
570	583 967,01	2 179 734,59		1,00	
571	583 967,18	2 179 734,91		1,00	
572	583 967,32	2 179 735,24		1,00	
573	583 967,43	2 179 735,59		1,00	
574	583 967,52	2 179 735,94		1,00	
575	583 967,90	2 179 737,69		1,00	
576	583 968,01	2 179 738,06		1,00	
577	583 968,13	2 179 738,42		1,00	
578	583 968,28	2 179 738,78		1,00	
579	583 968,65	2 179 739,59		1,00	
580	583 969,00	2 179 740,41		1,00	
581	583 969,33	2 179 741,24		1,00	
582	583 969,49	2 179 741,61		1,00	
583	583 969,68	2 179 741,96		1,00	
584	583 969,90	2 179 742,30		1,00	
585	583 970,15	2 179 742,62		1,00	
586	583 970,54	2 179 743,08		1,00	
587	583 971,38	2 179 743,95		1,00	
588	583 972,41	2 179 744,95		1,00	
589	583 973,41	2 179 745,98		1,00	
590	583 974,38	2 179 747,04		1,00	

## Раздел 2

Сведения о местоположении границ объекта					
1	2	3	4	5	6
591	583 975,24	2 179 748,02	Картометрический метод	1,00	—
592	583 976,16	2 179 748,93		1,00	
593	583 977,15	2 179 749,79		1,00	
594	583 979,43	2 179 751,15		1,00	
595	583 981,82	2 179 752,31		1,00	
596	583 984,31	2 179 753,25		1,00	
597	583 987,33	2 179 754,09		1,00	
598	583 987,78	2 179 754,26		1,00	
599	583 988,22	2 179 754,48		1,00	
600	583 988,63	2 179 754,72		1,00	
601	583 989,02	2 179 755,01		1,00	
602	583 990,08	2 179 755,94		1,00	
603	583 991,07	2 179 756,94		1,00	
604	583 992,47	2 179 758,62		1,00	
605	583 993,03	2 179 759,17		1,00	
606	583 993,64	2 179 759,66		1,00	
607	583 996,15	2 179 761,27		1,00	
608	583 996,58	2 179 761,49		1,00	
609	583 997,03	2 179 761,67		1,00	
610	583 997,50	2 179 761,82		1,00	
611	583 997,97	2 179 761,93		1,00	
612	583 998,46	2 179 762,00		1,00	
613	583 999,49	2 179 762,06		1,00	
614	584 000,02	2 179 762,14		1,00	
615	584 000,55	2 179 762,27		1,00	
616	584 001,07	2 179 762,44		1,00	
617	584 001,57	2 179 762,65		1,00	
618	584 002,05	2 179 762,90		1,00	
619	584 002,43	2 179 763,17		1,00	
620	584 002,77	2 179 763,51		1,00	
621	584 003,04	2 179 763,90		1,00	
622	584 003,24	2 179 764,33		1,00	
623	584 003,36	2 179 764,80		1,00	
624	584 003,40	2 179 765,27		1,00	
625	584 003,09	2 179 768,72		1,00	
626	584 003,05	2 179 769,41		1,00	
627	584 003,07	2 179 770,12		1,00	
628	584 003,14	2 179 770,81		1,00	
629	584 003,27	2 179 771,50		1,00	
630	584 003,45	2 179 772,18		1,00	
631	584 003,58	2 179 772,54		1,00	
632	584 003,75	2 179 772,89		1,00	
633	584 003,94	2 179 773,22		1,00	
634	584 004,16	2 179 773,53		1,00	
635	584 004,41	2 179 773,83		1,00	
636	584 004,69	2 179 774,09		1,00	
637	584 004,98	2 179 774,34		1,00	
638	584 007,21	2 179 775,90		1,00	
639	584 009,16	2 179 777,17		1,00	
640	584 009,94	2 179 777,72		1,00	
641	584 010,71	2 179 778,30		1,00	
642	584 011,04	2 179 778,58		1,00	
643	584 011,34	2 179 778,89		1,00	
644	584 011,61	2 179 779,23		1,00	
645	584 011,85	2 179 779,59		1,00	

## Раздел 2

Сведения о местоположении границ объекта					
1	2	3	4	5	6
646	584 012,06	2 179 779,96	Картометрический метод	1,00	—
647	584 012,24	2 179 780,36		1,00	
648	584 012,37	2 179 780,77		1,00	
649	584 012,47	2 179 781,20		1,00	
650	584 012,53	2 179 781,63		1,00	
651	584 012,56	2 179 782,23		1,00	
652	584 012,53	2 179 782,83		1,00	
653	584 012,45	2 179 783,42		1,00	
654	584 012,32	2 179 784,00		1,00	
655	584 011,80	2 179 785,53		1,00	
656	584 011,56	2 179 786,51		1,00	
657	584 011,41	2 179 787,51		1,00	
658	584 011,35	2 179 788,51		1,00	
659	584 011,37	2 179 789,52		1,00	
660	584 011,48	2 179 790,52		1,00	
661	584 011,56	2 179 790,84		1,00	
662	584 006,06	2 179 788,00		1,00	
663	584 005,73	2 179 788,72		1,00	
409	584 000,31	2 179 786,26		1,00	
P.4(5)					
664	583 723,96	2 183 803,92	Картометрический метод	1,00	—
665	583 652,90	2 183 763,18		1,00	
666	583 511,03	2 183 718,83		1,00	
667	583 453,12	2 183 670,54		1,00	
668	583 360,22	2 183 593,09		1,00	
669	583 350,26	2 183 581,70		1,00	
670	583 296,71	2 183 513,46		1,00	
671	583 171,60	2 183 295,49		1,00	
672	583 185,37	2 183 285,88		1,00	
673	583 110,35	2 183 086,21		1,00	
674	583 066,23	2 182 968,78		1,00	
675	583 035,75	2 182 948,43		1,00	
676	583 032,47	2 182 938,49		1,00	
677	582 988,86	2 182 806,43		1,00	
678	583 000,08	2 182 808,82		1,00	
679	583 023,12	2 182 816,42		1,00	
680	583 038,36	2 182 821,81		1,00	
681	583 054,38	2 182 830,43		1,00	
682	583 082,39	2 182 841,98		1,00	
683	583 094,79	2 182 848,72		1,00	
684	583 099,00	2 182 852,87		1,00	
685	583 100,35	2 182 856,28		1,00	
686	583 102,28	2 182 859,87		1,00	
687	583 104,77	2 182 861,94		1,00	
688	583 111,63	2 182 865,12		1,00	
689	583 117,36	2 182 868,87		1,00	
690	583 124,06	2 182 875,85		1,00	
691	583 127,70	2 182 880,38		1,00	
692	583 132,16	2 182 891,93		1,00	
693	583 137,73	2 182 900,24		1,00	
694	583 146,88	2 182 928,47		1,00	
695	583 146,95	2 182 938,16		1,00	
696	583 149,70	2 182 948,96		1,00	
697	583 150,12	2 182 955,42	1,00		
698	583 150,37	2 182 962,06	1,00		

## Раздел 2

Сведения о местоположении границ объекта					
1	2	3	4	5	6
699	583 152,48	2 182 964,51	Картометрический метод	1,00	—
700	583 155,74	2 182 968,67		1,00	
701	583 160,59	2 182 982,30		1,00	
702	583 165,03	2 182 992,15		1,00	
703	583 170,88	2 183 011,47		1,00	
704	583 174,42	2 183 026,64		1,00	
705	583 178,49	2 183 037,82		1,00	
706	583 183,67	2 183 044,04		1,00	
707	583 186,92	2 183 046,11		1,00	
708	583 190,55	2 183 048,93		1,00	
709	583 193,83	2 183 056,31		1,00	
710	583 197,92	2 183 069,38		1,00	
711	583 201,59	2 183 077,33		1,00	
712	583 205,31	2 183 090,98		1,00	
713	583 204,82	2 183 101,62		1,00	
714	583 206,01	2 183 108,26		1,00	
715	583 210,82	2 183 116,00		1,00	
716	583 213,53	2 183 122,44		1,00	
717	583 221,11	2 183 144,79		1,00	
718	583 226,81	2 183 170,20		1,00	
719	583 229,34	2 183 177,02		1,00	
720	583 240,10	2 183 193,93		1,00	
721	583 242,68	2 183 195,53		1,00	
722	583 246,05	2 183 201,96		1,00	
723	583 248,57	2 183 207,92		1,00	
724	583 250,38	2 183 209,43		1,00	
725	583 254,97	2 183 212,43		1,00	
726	583 257,16	2 183 214,03		1,00	
727	583 258,50	2 183 215,73		1,00	
728	583 259,66	2 183 218,28		1,00	
729	583 262,00	2 183 225,39		1,00	
730	583 262,78	2 183 227,85		1,00	
731	583 266,99	2 183 232,47		1,00	
732	583 271,48	2 183 236,23		1,00	
733	583 273,50	2 183 238,59		1,00	
734	583 275,42	2 183 242,00		1,00	
735	583 287,08	2 183 251,02		1,00	
736	583 293,77	2 183 256,67		1,00	
737	583 297,04	2 183 261,58		1,00	
738	583 300,70	2 183 268,96		1,00	
739	583 306,25	2 183 274,42		1,00	
740	583 308,18	2 183 278,21		1,00	
741	583 308,77	2 183 280,48		1,00	
742	583 309,00	2 183 285,42		1,00	
743	583 306,75	2 183 289,80		1,00	
744	583 302,86	2 183 302,37		1,00	
745	583 303,68	2 183 310,53		1,00	
746	583 305,44	2 183 316,98	1,00		
747	583 307,38	2 183 321,71	1,00		
748	583 313,51	2 183 328,31	1,00		
749	583 321,00	2 183 339,27	1,00		
750	583 325,21	2 183 342,84	1,00		
751	583 329,20	2 183 343,57	1,00		
752	583 331,68	2 183 344,88	1,00		
753	583 334,75	2 183 348,47	1,00		

## Раздел 2

Сведения о местоположении границ объекта					
1	2	3	4	5	6
754	583 339,74	2 183 355,26	Картометрический метод	1,00	—
755	583 348,59	2 183 370,20		1,00	
756	583 353,17	2 183 372,82		1,00	
757	583 360,42	2 183 376,38		1,00	
758	583 364,63	2 183 381,66		1,00	
759	583 368,09	2 183 386,95		1,00	
760	583 371,36	2 183 391,30		1,00	
761	583 379,56	2 183 395,41		1,00	
762	583 382,61	2 183 397,67		1,00	
763	583 383,59	2 183 401,08		1,00	
764	583 381,58	2 183 410,97		1,00	
765	583 379,54	2 183 417,82		1,00	
766	583 380,54	2 183 425,03		1,00	
767	583 384,26	2 183 439,25		1,00	
768	583 387,17	2 183 446,82		1,00	
769	583 388,39	2 183 456,69		1,00	
770	583 392,42	2 183 462,54		1,00	
771	583 398,34	2 183 466,11		1,00	
772	583 403,14	2 183 473,10		1,00	
773	583 407,64	2 183 490,54		1,00	
774	583 411,13	2 183 499,06		1,00	
775	583 417,46	2 183 507,55		1,00	
776	583 421,32	2 183 515,50		1,00	
777	583 426,10	2 183 519,64		1,00	
778	583 431,08	2 183 524,54		1,00	
779	583 453,80	2 183 540,32		1,00	
780	583 463,94	2 183 548,79		1,00	
781	583 468,73	2 183 554,83		1,00	
782	583 472,20	2 183 561,64		1,00	
783	583 483,70	2 183 574,28		1,00	
784	583 489,05	2 183 578,60		1,00	
785	583 494,76	2 183 581,22		1,00	
786	583 501,63	2 183 584,58		1,00	
787	583 504,50	2 183 587,03		1,00	
788	583 506,04	2 183 590,25		1,00	
789	583 506,44	2 183 592,90		1,00	
790	583 510,48	2 183 599,14		1,00	
791	583 514,32	2 183 604,62		1,00	
792	583 517,27	2 183 617,89		1,00	
793	583 519,76	2 183 620,53		1,00	
794	583 526,68	2 183 631,30	1,00		
795	583 535,28	2 183 638,45	1,00		
796	583 540,04	2 183 639,55	1,00		
797	583 546,69	2 183 639,31	1,00		
798	583 552,57	2 183 638,51	1,00		
799	583 557,51	2 183 638,66	1,00		
800	583 562,84	2 183 640,14	1,00		
801	583 565,51	2 183 642,39	1,00		
802	583 567,64	2 183 647,13	1,00		
803	583 568,61	2 183 649,78	1,00		
804	583 573,63	2 183 660,18	1,00		
805	583 580,33	2 183 667,16	1,00		
806	583 592,19	2 183 677,89	1,00		
807	583 598,47	2 183 679,74	1,00		
808	583 602,85	2 183 681,23	1,00		

## Раздел 2

Сведения о местоположении границ объекта					
1	2	3	4	5	6
809	583 608,37	2 183 682,14	Картометрический метод	1,00	—
810	583 617,90	2 183 686,81		1,00	
811	583 623,99	2 183 688,28		1,00	
812	583 630,83	2 183 689,18		1,00	
813	583 643,94	2 183 690,03		1,00	
814	583 648,52	2 183 691,70		1,00	
815	583 650,62	2 183 694,34		1,00	
816	583 652,55	2 183 697,56		1,00	
817	583 654,66	2 183 700,01		1,00	
818	583 657,90	2 183 701,70		1,00	
819	583 663,03	2 183 702,22		1,00	
820	583 668,54	2 183 702,37		1,00	
821	583 675,58	2 183 704,60		1,00	
822	583 680,36	2 183 707,98		1,00	
823	583 684,19	2 183 711,56		1,00	
824	583 690,29	2 183 714,74		1,00	
825	583 693,52	2 183 715,66		1,00	
826	583 706,65	2 183 717,84		1,00	
827	583 710,28	2 183 720,85		1,00	
828	583 712,21	2 183 724,82		1,00	
829	583 714,92	2 183 730,88		1,00	
830	583 717,26	2 183 738,84		1,00	
831	583 718,24	2 183 743,20		1,00	
832	583 720,76	2 183 750,21		1,00	
833	583 729,97	2 183 762,29		1,00	
834	583 732,54	2 183 774,24		1,00	
835	583 735,02	2 183 776,31		1,00	
836	583 740,72	2 183 777,21		1,00	
837	583 749,29	2 183 779,81		1,00	
838	583 753,49	2 183 782,24		1,00	
839	583 756,16	2 183 784,31		1,00	
840	583 757,70	2 183 786,58		1,00	
841	583 759,84	2 183 793,40		1,00	
842	583 762,35	2 183 797,75		1,00	
843	583 766,15	2 183 798,10		1,00	
844	583 770,32	2 183 797,88		1,00	
845	583 783,10	2 183 804,04		1,00	
846	583 788,28	2 183 810,46		1,00	
847	583 793,64	2 183 816,12		1,00	
848	583 802,04	2 183 822,13		1,00	
849	583 810,26	2 183 829,10		1,00	
850	583 822,28	2 183 835,84		1,00	
851	583 828,76	2 183 839,21		1,00	
852	583 833,09	2 183 840,51		1,00	
853	583 808,87	2 183 852,47		1,00	
664	583 723,96	2 183 803,92		1,00	
P.4(6)					
854	583 344,30	2 181 471,68	Картометрический метод	1,00	—
855	583 336,84	2 181 470,39		1,00	
856	583 328,13	2 181 467,41		1,00	
857	583 314,36	2 181 460,88		1,00	
858	583 305,59	2 181 455,47		1,00	
859	583 297,47	2 181 450,73		1,00	
860	583 290,62	2 181 447,18		1,00	
861	583 288,03	2 181 445,05		1,00	

## Раздел 2

Сведения о местоположении границ объекта					
1	2	3	4	5	6
862	583 286,78	2 181 440,64	Картометрический метод	1,00	—
863	583 285,73	2 181 435,58		1,00	
864	583 285,66	2 181 432,37		1,00	
865	583 284,98	2 181 430,99		1,00	
866	583 283,38	2 181 430,37		1,00	
867	583 281,07	2 181 430,34		1,00	
868	583 278,67	2 181 431,08		1,00	
869	583 276,54	2 181 432,27		1,00	
870	583 272,68	2 181 433,95		1,00	
871	583 271,22	2 181 434,23		1,00	
872	583 269,63	2 181 433,90		1,00	
873	583 266,80	2 181 430,98		1,00	
874	583 263,42	2 181 425,47		1,00	
875	583 260,14	2 181 420,85		1,00	
876	583 259,38	2 181 418,92		1,00	
877	583 255,16	2 181 416,45		1,00	
878	583 252,33	2 181 415,09		1,00	
879	583 249,00	2 181 414,49		1,00	
880	583 246,27	2 181 413,66		1,00	
881	583 243,90	2 181 412,13		1,00	
882	583 242,31	2 181 409,82		1,00	
883	583 241,68	2 181 406,82		1,00	
884	583 241,76	2 181 403,37		1,00	
885	583 240,54	2 181 400,27		1,00	
886	583 238,44	2 181 398,47		1,00	
887	583 235,72	2 181 397,37		1,00	
888	583 232,97	2 181 395,83		1,00	
889	583 230,16	2 181 393,08		1,00	
890	583 222,25	2 181 385,75		1,00	
891	583 216,37	2 181 383,50		1,00	
892	583 211,95	2 181 382,78		1,00	
893	583 207,29	2 181 380,22		1,00	
894	583 204,43	2 181 378,23		1,00	
895	583 193,50	2 181 366,91		1,00	
896	583 190,42	2 181 363,98		1,00	
897	583 180,22	2 181 355,15		1,00	
898	583 170,53	2 181 347,23		1,00	
899	583 161,19	2 181 340,80		1,00	
900	583 155,24	2 181 336,86		1,00	
901	583 144,13	2 181 328,17		1,00	
902	583 138,26	2 181 322,75		1,00	
903	583 133,86	2 181 319,06	1,00		
904	583 129,45	2 181 315,58	1,00		
905	583 128,03	2 181 314,57	1,00		
906	583 121,64	2 181 310,64	1,00		
907	583 116,52	2 181 307,01	1,00		
908	583 106,97	2 181 300,99	1,00		
909	583 098,56	2 181 296,80	1,00		
910	583 087,44	2 181 292,95	1,00		
911	583 081,22	2 181 290,60	1,00		
912	583 075,89	2 181 288,09	1,00		
913	583 073,93	2 181 286,30	1,00		
914	583 071,58	2 181 283,71	1,00		
915	583 067,32	2 181 280,91	1,00		
916	583 059,95	2 181 277,51	1,00		

## Раздел 2

Сведения о местоположении границ объекта					
1	2	3	4	5	6
917	583 054,79	2 181 274,92	Картометрический метод	1,00	—
918	583 050,47	2 181 273,57		1,00	
919	583 045,15	2 181 272,55		1,00	
920	583 041,00	2 181 271,26		1,00	
921	583 038,01	2 181 269,62		1,00	
922	583 034,02	2 181 266,47		1,00	
923	583 032,13	2 181 264,30		1,00	
924	583 030,04	2 181 260,44		1,00	
925	583 026,67	2 181 254,51		1,00	
926	583 023,81	2 181 249,67		1,00	
927	583 020,33	2 181 244,13		1,00	
928	583 013,72	2 181 233,50		1,00	
929	583 010,61	2 181 228,71		1,00	
930	583 009,42	2 181 226,72		1,00	
931	583 005,88	2 181 222,00		1,00	
932	582 995,22	2 181 209,48		1,00	
933	582 989,30	2 181 202,97		1,00	
934	582 985,97	2 181 199,40		1,00	
935	582 983,76	2 181 196,42		1,00	
936	582 980,39	2 181 193,62		1,00	
937	582 977,96	2 181 192,78		1,00	
938	582 973,20	2 181 193,82		1,00	
939	582 971,61	2 181 197,31		1,00	
940	582 970,73	2 181 198,68		1,00	
941	582 970,22	2 181 198,55		1,00	
942	582 969,00	2 181 197,09		1,00	
943	582 966,38	2 181 193,10		1,00	
944	582 961,22	2 181 185,39		1,00	
945	582 949,58	2 181 172,28		1,00	
946	582 947,52	2 181 169,72		1,00	
947	582 940,05	2 181 161,03		1,00	
948	582 939,20	2 181 159,88		1,00	
949	582 936,03	2 181 155,02		1,00	
950	582 934,97	2 181 152,90		1,00	
951	582 931,62	2 181 147,31		1,00	
952	582 928,82	2 181 143,84		1,00	
953	582 923,41	2 181 138,51		1,00	
954	582 920,19	2 181 134,89		1,00	
955	582 916,91	2 181 128,84		1,00	
956	582 912,03	2 181 121,58		1,00	
957	582 910,02	2 181 119,28		1,00	
958	582 902,45	2 181 111,80		1,00	
959	582 897,55	2 181 107,52		1,00	
960	582 891,09	2 181 101,89		1,00	
961	582 885,72	2 181 097,19		1,00	
962	582 881,18	2 181 093,75		1,00	
963	582 873,75	2 181 086,54		1,00	
964	582 867,40	2 181 081,44	1,00		
965	582 862,46	2 181 077,48	1,00		
966	582 859,52	2 181 075,51	1,00		
967	582 858,45	2 181 074,97	1,00		
968	582 855,52	2 181 073,08	1,00		
969	582 853,47	2 181 072,21	1,00		
970	582 850,77	2 181 072,08	1,00		
971	582 847,93	2 181 072,33	1,00		



## Раздел 2

Сведения о местоположении границ объекта					
1	2	3	4	5	6
972	582 864,13	2 181 055,98	Картометрический метод	1,00	—
973	583 054,95	2 181 238,82		1,00	
974	583 191,38	2 181 337,38		1,00	
975	583 269,03	2 181 388,81		1,00	
976	583 283,76	2 181 370,25		1,00	
977	583 287,39	2 181 365,21		1,00	
978	583 354,30	2 181 429,63		1,00	
979	583 390,38	2 181 395,30		1,00	
980	583 410,61	2 181 366,36		1,00	
981	583 420,71	2 181 335,32		1,00	
982	583 422,36	2 181 317,69		1,00	
983	583 414,82	2 181 299,13		1,00	
984	583 406,02	2 181 284,48		1,00	
985	583 381,85	2 181 246,34		1,00	
986	583 363,73	2 181 208,93		1,00	
987	583 346,70	2 181 164,76		1,00	
988	583 356,94	2 181 163,98		1,00	
989	583 391,42	2 181 156,57		1,00	
990	583 392,30	2 181 161,85		1,00	
991	583 393,25	2 181 169,94		1,00	
992	583 395,36	2 181 178,10		1,00	
993	583 397,38	2 181 183,89		1,00	
994	583 400,11	2 181 191,72		1,00	
995	583 402,35	2 181 197,08		1,00	
996	583 406,09	2 181 206,15		1,00	
997	583 408,66	2 181 211,30		1,00	
998	583 412,72	2 181 217,80		1,00	
999	583 416,51	2 181 222,51		1,00	
1000	583 418,28	2 181 224,39		1,00	
1001	583 421,38	2 181 227,15		1,00	
1002	583 424,97	2 181 230,48		1,00	
1003	583 426,72	2 181 232,61		1,00	
1004	583 429,05	2 181 235,78		1,00	
1005	583 430,58	2 181 239,36		1,00	
1006	583 431,82	2 181 242,90		1,00	
1007	583 433,33	2 181 246,26		1,00	
1008	583 435,40	2 181 249,51		1,00	
1009	583 439,11	2 181 253,50		1,00	
1010	583 444,96	2 181 259,42		1,00	
1011	583 447,15	2 181 261,82		1,00	
1012	583 451,66	2 181 266,26		1,00	
1013	583 458,35	2 181 271,02		1,00	
1014	583 460,54	2 181 272,45		1,00	
1015	583 461,50	2 181 273,62		1,00	
1016	583 461,70	2 181 274,07		1,00	
1017	583 461,88	2 181 276,36		1,00	
1018	583 461,62	2 181 277,08	1,00		
1019	583 461,04	2 181 279,15	1,00		
1020	583 461,98	2 181 280,46	1,00		
1021	583 463,44	2 181 281,19	1,00		
1022	583 465,90	2 181 282,13	1,00		
1023	583 468,13	2 181 282,85	1,00		
1024	583 470,19	2 181 284,52	1,00		
1025	583 472,14	2 181 287,16	1,00		
1026	583 476,23	2 181 291,85	1,00		

## Раздел 2

Сведения о местоположении границ объекта					
1	2	3	4	5	6
1027	583 479,52	2 181 297,56	Картометрический метод	1,00	—
1028	583 482,03	2 181 302,67		1,00	
1029	583 484,37	2 181 309,97		1,00	
1030	583 484,79	2 181 312,19		1,00	
1031	583 486,25	2 181 320,30		1,00	
1032	583 487,09	2 181 324,20		1,00	
1033	583 487,66	2 181 326,36		1,00	
1034	583 487,12	2 181 331,16		1,00	
1035	583 485,93	2 181 334,27		1,00	
1036	583 483,63	2 181 338,04		1,00	
1037	583 479,68	2 181 342,58		1,00	
1038	583 473,92	2 181 347,79		1,00	
1039	583 468,83	2 181 353,35		1,00	
1040	583 461,59	2 181 360,99		1,00	
1041	583 456,68	2 181 366,53		1,00	
1042	583 452,20	2 181 372,17		1,00	
1043	583 442,47	2 181 381,04		1,00	
1044	583 436,82	2 181 386,21		1,00	
1045	583 431,02	2 181 397,74		1,00	
1046	583 428,09	2 181 404,38		1,00	
1047	583 424,62	2 181 414,19		1,00	
1048	583 421,94	2 181 420,17		1,00	
1049	583 419,50	2 181 426,53		1,00	
1050	583 415,98	2 181 433,79		1,00	
1051	583 414,00	2 181 439,45		1,00	
1052	583 411,68	2 181 444,28		1,00	
1053	583 409,55	2 181 448,04		1,00	
1054	583 408,37	2 181 450,57		1,00	
1055	583 407,63	2 181 451,82		1,00	
1056	583 406,18	2 181 453,58		1,00	
1057	583 403,26	2 181 456,02		1,00	
1058	583 399,92	2 181 458,20		1,00	
1059	583 396,56	2 181 460,01		1,00	
1060	583 390,24	2 181 462,57		1,00	
1061	583 383,95	2 181 464,44	1,00		
1062	583 377,03	2 181 466,30	1,00		
1063	583 367,95	2 181 468,46	1,00		
1064	583 364,07	2 181 468,92	1,00		
1065	583 359,61	2 181 469,98	1,00		
1066	583 353,13	2 181 471,74	1,00		
854	583 344,30	2 181 471,68	1,00		
P.4(7)					
1067	583 262,91	2 181 899,48	Картометрический метод	1,00	—
1068	583 253,79	2 181 898,41		1,00	
1069	583 246,16	2 181 894,67		1,00	
1070	583 240,38	2 181 884,08		1,00	
1071	583 224,94	2 181 852,68		1,00	
1072	583 217,98	2 181 836,40		1,00	
1073	583 197,22	2 181 804,27		1,00	
1074	583 176,94	2 181 785,43		1,00	
1075	583 134,03	2 181 738,66		1,00	
1076	583 119,06	2 181 719,03		1,00	
1077	583 100,63	2 181 693,34		1,00	
1078	583 090,28	2 181 681,26		1,00	
1079	583 084,44	2 181 663,46	1,00		

## Раздел 2

Сведения о местоположении границ объекта					
1	2	3	4	5	6
1080	583 085,49	2 181 651,67	Картометрический метод	1,00	—
1081	583 087,35	2 181 648,46		1,00	
1082	583 093,95	2 181 642,46		1,00	
1083	583 097,11	2 181 637,51		1,00	
1084	583 101,12	2 181 630,45		1,00	
1085	583 107,42	2 181 617,66		1,00	
1086	583 109,62	2 181 613,33		1,00	
1087	583 120,39	2 181 596,44		1,00	
1088	583 124,53	2 181 589,77		1,00	
1089	583 128,96	2 181 580,13		1,00	
1090	583 130,23	2 181 576,67		1,00	
1091	583 132,95	2 181 571,53		1,00	
1092	583 136,41	2 181 567,26		1,00	
1093	583 138,92	2 181 565,50		1,00	
1094	583 142,09	2 181 564,45		1,00	
1095	583 145,71	2 181 564,42		1,00	
1096	583 149,85	2 181 563,90		1,00	
1097	583 152,78	2 181 562,81		1,00	
1098	583 155,15	2 181 560,55		1,00	
1099	583 158,53	2 181 557,62		1,00	
1100	583 162,66	2 181 554,00		1,00	
1101	583 167,40	2 181 549,31		1,00	
1102	583 175,98	2 181 542,38		1,00	
1103	583 178,02	2 181 540,63		1,00	
1104	583 179,52	2 181 539,18		1,00	
1105	583 181,58	2 181 537,46		1,00	
1106	583 188,15	2 181 532,48		1,00	
1107	583 192,44	2 181 529,42		1,00	
1108	583 195,25	2 181 527,20		1,00	
1109	583 197,27	2 181 525,76		1,00	
1110	583 200,66	2 181 523,14		1,00	
1111	583 204,42	2 181 520,44		1,00	
1112	583 207,47	2 181 517,56		1,00	
1113	583 208,52	2 181 516,37		1,00	
1114	583 209,51	2 181 515,59	1,00		
1115	583 211,55	2 181 514,08	1,00		
1116	583 213,83	2 181 512,23	1,00		
1117	583 217,02	2 181 509,21	1,00		
1118	583 217,95	2 181 508,41	1,00		
1119	583 218,95	2 181 507,70	1,00		
1120	583 220,41	2 181 506,49	1,00		
1121	583 221,25	2 181 505,93	1,00		
1122	583 222,28	2 181 505,61	1,00		
1123	583 223,39	2 181 505,39	1,00		
1124	583 223,99	2 181 505,48	1,00		
1125	583 225,13	2 181 505,74	1,00		
1126	583 227,26	2 181 506,75	1,00		
1127	583 230,56	2 181 508,65	1,00		
1128	583 233,48	2 181 510,24	1,00		
1129	583 237,38	2 181 512,66	1,00		
1130	583 241,78	2 181 515,78	1,00		
1131	583 244,76	2 181 518,42	1,00		
1132	583 247,17	2 181 520,72	1,00		
1133	583 247,81	2 181 521,44	1,00		
1134	583 248,17	2 181 522,02	1,00		

## Раздел 2

Сведения о местоположении границ объекта					
1	2	3	4	5	6
1135	583 251,74	2 181 525,81	Картометрический метод	1,00	—
1136	583 252,48	2 181 526,87		1,00	
1137	583 253,84	2 181 528,45		1,00	
1138	583 254,84	2 181 529,76		1,00	
1139	583 256,24	2 181 532,08		1,00	
1140	583 256,40	2 181 532,81		1,00	
1141	583 256,47	2 181 533,84		1,00	
1142	583 256,76	2 181 535,42		1,00	
1143	583 256,78	2 181 536,86		1,00	
1144	583 256,22	2 181 542,26		1,00	
1145	583 255,96	2 181 543,23		1,00	
1146	583 255,60	2 181 544,35		1,00	
1147	583 254,71	2 181 547,76		1,00	
1148	583 254,25	2 181 549,28		1,00	
1149	583 253,59	2 181 550,80		1,00	
1150	583 252,87	2 181 552,21		1,00	
1151	583 251,26	2 181 555,07		1,00	
1152	583 250,39	2 181 556,73		1,00	
1153	583 249,31	2 181 558,37		1,00	
1154	583 248,38	2 181 559,69		1,00	
1155	583 247,13	2 181 561,07		1,00	
1156	583 244,97	2 181 562,86		1,00	
1157	583 243,92	2 181 563,67		1,00	
1158	583 242,39	2 181 564,75		1,00	
1159	583 240,60	2 181 566,07		1,00	
1160	583 239,42	2 181 566,87		1,00	
1161	583 238,21	2 181 567,82		1,00	
1162	583 236,42	2 181 568,97		1,00	
1163	583 233,10	2 181 571,41		1,00	
1164	583 231,95	2 181 572,31		1,00	
1165	583 230,49	2 181 573,66		1,00	
1166	583 228,83	2 181 575,38		1,00	
1167	583 228,24	2 181 576,17		1,00	
1168	583 225,73	2 181 579,84		1,00	
1169	583 224,79	2 181 581,06		1,00	
1170	583 223,65	2 181 582,35		1,00	
1171	583 222,55	2 181 583,68		1,00	
1172	583 221,88	2 181 584,38		1,00	
1173	583 220,60	2 181 585,45		1,00	
1174	583 219,96	2 181 586,12		1,00	
1175	583 218,97	2 181 587,38		1,00	
1176	583 218,12	2 181 588,33	1,00		
1177	583 217,00	2 181 589,52	1,00		
1178	583 215,67	2 181 590,65	1,00		
1179	583 212,73	2 181 593,84	1,00		
1180	583 211,60	2 181 595,37	1,00		
1181	583 211,16	2 181 596,32	1,00		
1182	583 211,07	2 181 597,20	1,00		
1183	583 210,90	2 181 599,44	1,00		
1184	583 210,80	2 181 601,84	1,00		
1185	583 210,81	2 181 603,84	1,00		
1186	583 210,86	2 181 605,73	1,00		
1187	583 211,02	2 181 607,95	1,00		
1188	583 211,57	2 181 612,49	1,00		
1189	583 211,82	2 181 615,35	1,00		

## Раздел 2

Сведения о местоположении границ объекта					
1	2	3	4	5	6
1190	583 211,79	2 181 615,70	Картометрический метод	1,00	—
1191	583 211,71	2 181 616,03		1,00	
1192	583 211,72	2 181 616,33		1,00	
1193	583 211,93	2 181 617,13		1,00	
1194	583 212,46	2 181 618,65		1,00	
1195	583 215,36	2 181 624,92		1,00	
1196	583 216,89	2 181 627,78		1,00	
1197	583 218,17	2 181 629,69		1,00	
1198	583 219,70	2 181 631,60		1,00	
1199	583 220,45	2 181 632,30		1,00	
1200	583 222,45	2 181 633,90		1,00	
1201	583 223,68	2 181 634,71		1,00	
1202	583 225,13	2 181 635,56		1,00	
1203	583 226,97	2 181 636,39		1,00	
1204	583 228,87	2 181 637,89		1,00	
1205	583 230,02	2 181 638,91		1,00	
1206	583 231,21	2 181 640,21		1,00	
1207	583 232,25	2 181 641,46		1,00	
1208	583 232,81	2 181 642,29		1,00	
1209	583 235,50	2 181 647,39		1,00	
1210	583 237,33	2 181 651,23		1,00	
1211	583 240,59	2 181 659,21		1,00	
1212	583 242,75	2 181 665,12		1,00	
1213	583 243,89	2 181 667,41		1,00	
1214	583 244,22	2 181 668,34		1,00	
1215	583 244,57	2 181 669,13		1,00	
1216	583 244,98	2 181 669,75		1,00	
1217	583 246,00	2 181 670,96		1,00	
1218	583 247,01	2 181 672,08		1,00	
1219	583 252,07	2 181 676,62		1,00	
1220	583 253,22	2 181 677,58		1,00	
1221	583 254,37	2 181 678,41		1,00	
1222	583 256,91	2 181 679,72		1,00	
1223	583 259,78	2 181 680,82		1,00	
1224	583 262,62	2 181 681,47		1,00	
1225	583 264,24	2 181 681,79		1,00	
1226	583 266,91	2 181 682,38		1,00	
1227	583 271,13	2 181 683,19		1,00	
1228	583 277,64	2 181 684,85		1,00	
1229	583 279,88	2 181 685,62		1,00	
1230	583 281,11	2 181 685,92		1,00	
1231	583 283,58	2 181 686,21		1,00	
1232	583 285,19	2 181 686,20		1,00	
1233	583 286,57	2 181 686,04		1,00	
1234	583 289,05	2 181 685,85	1,00		
1235	583 290,61	2 181 685,78	1,00		
1236	583 293,47	2 181 685,76	1,00		
1237	583 295,22	2 181 685,71	1,00		
1238	583 297,79	2 181 685,49	1,00		
1239	583 300,35	2 181 685,19	1,00		
1240	583 302,36	2 181 684,65	1,00		
1241	583 303,59	2 181 684,36	1,00		
1242	583 306,07	2 181 683,58	1,00		
1243	583 307,68	2 181 683,12	1,00		
1244	583 309,08	2 181 682,64	1,00		

## Раздел 2

Сведения о местоположении границ объекта					
1	2	3	4	5	6
1245	583 311,41	2 181 681,92	Картометрический метод	1,00	—
1246	583 313,51	2 181 681,41		1,00	
1247	583 314,37	2 181 681,28		1,00	
1248	583 316,19	2 181 681,18		1,00	
1249	583 318,57	2 181 681,15		1,00	
1250	583 320,44	2 181 681,21		1,00	
1251	583 322,48	2 181 681,45		1,00	
1252	583 324,24	2 181 681,70		1,00	
1253	583 326,63	2 181 682,22		1,00	
1254	583 328,02	2 181 682,58		1,00	
1255	583 329,29	2 181 682,99		1,00	
1256	583 330,59	2 181 683,52		1,00	
1257	583 332,10	2 181 684,26		1,00	
1258	583 333,83	2 181 684,94		1,00	
1259	583 337,20	2 181 686,65		1,00	
1260	583 339,86	2 181 688,26		1,00	
1261	583 347,02	2 181 693,88		1,00	
1262	583 350,02	2 181 696,59		1,00	
1263	583 352,42	2 181 698,91		1,00	
1264	583 356,41	2 181 703,86		1,00	
1265	583 359,13	2 181 708,35		1,00	
1266	583 360,24	2 181 710,37		1,00	
1267	583 362,71	2 181 714,55		1,00	
1268	583 363,68	2 181 716,96		1,00	
1269	583 364,34	2 181 721,40		1,00	
1270	583 363,63	2 181 726,80		1,00	
1271	583 363,10	2 181 730,28		1,00	
1272	583 362,04	2 181 733,62		1,00	
1273	583 359,13	2 181 738,34		1,00	
1274	583 355,87	2 181 741,42		1,00	
1275	583 349,76	2 181 744,63		1,00	
1276	583 346,08	2 181 746,72		1,00	
1277	583 337,02	2 181 752,59		1,00	
1278	583 334,33	2 181 754,25		1,00	
1279	583 327,22	2 181 758,15		1,00	
1280	583 323,57	2 181 760,53		1,00	
1281	583 319,55	2 181 763,11		1,00	
1282	583 314,91	2 181 765,99		1,00	
1283	583 309,77	2 181 769,55		1,00	
1284	583 307,25	2 181 771,18		1,00	
1285	583 302,59	2 181 774,40		1,00	
1286	583 298,58	2 181 777,63		1,00	
1287	583 293,73	2 181 782,73		1,00	
1288	583 288,66	2 181 788,85	1,00		
1289	583 285,78	2 181 792,21	1,00		
1290	583 280,70	2 181 799,28	1,00		
1291	583 277,11	2 181 805,70	1,00		
1292	583 274,93	2 181 812,22	1,00		
1293	583 273,39	2 181 822,86	1,00		
1294	583 273,12	2 181 833,89	1,00		
1295	583 272,97	2 181 845,11	1,00		
1296	583 272,52	2 181 851,33	1,00		
1297	583 272,49	2 181 856,91	1,00		
1298	583 272,65	2 181 860,50	1,00		
1299	583 272,30	2 181 865,52	1,00		

## Раздел 2

Сведения о местоположении границ объекта					
1	2	3	4	5	6
1300	583 272,39	2 181 869,00	Картометрический метод	1,00	—
1301	583 273,16	2 181 878,18		1,00	
1302	583 273,10	2 181 884,48		1,00	
1303	583 272,93	2 181 888,00		1,00	
1304	583 273,69	2 181 893,02		1,00	
1305	583 273,85	2 181 897,03		1,00	
1306	583 272,91	2 181 902,24		1,00	
1067	583 262,91	2 181 899,48		1,00	
Р.4(8)					
1307	583 874,64	2 181 686,17	Картометрический метод	1,00	—
1308	583 873,21	2 181 686,00		1,00	
1309	583 871,32	2 181 685,60		1,00	
1310	583 869,71	2 181 685,20		1,00	
1311	583 868,41	2 181 684,69		1,00	
1312	583 867,07	2 181 684,22		1,00	
1313	583 865,56	2 181 683,65		1,00	
1314	583 862,84	2 181 682,48		1,00	
1315	583 858,88	2 181 680,57		1,00	
1316	583 857,14	2 181 679,60		1,00	
1317	583 856,97	2 181 679,19		1,00	
1318	583 856,72	2 181 679,22		1,00	
1319	583 855,75	2 181 679,00		1,00	
1320	583 853,60	2 181 678,22		1,00	
1321	583 849,91	2 181 677,07		1,00	
1322	583 844,13	2 181 675,67		1,00	
1323	583 840,20	2 181 674,83		1,00	
1324	583 836,84	2 181 674,23		1,00	
1325	583 832,83	2 181 673,40		1,00	
1326	583 829,09	2 181 672,80		1,00	
1327	583 825,72	2 181 672,04		1,00	
1328	583 823,92	2 181 671,54		1,00	
1329	583 822,61	2 181 671,07		1,00	
1330	583 820,57	2 181 670,26		1,00	
1331	583 819,46	2 181 669,87		1,00	
1332	583 817,66	2 181 669,39		1,00	
1333	583 816,43	2 181 669,15		1,00	
1334	583 815,33	2 181 669,00		1,00	
1335	583 811,37	2 181 668,64		1,00	
1336	583 799,45	2 181 668,05		1,00	
1337	583 798,16	2 181 668,20		1,00	
1338	583 795,62	2 181 668,66		1,00	
1339	583 789,38	2 181 669,52		1,00	
1340	583 788,11	2 181 669,59		1,00	
1341	583 785,39	2 181 669,85	1,00		
1342	583 784,05	2 181 669,95	1,00		
1343	583 772,67	2 181 671,55	1,00		
1344	583 768,76	2 181 672,01	1,00		
1345	583 766,68	2 181 672,13	1,00		
1346	583 764,79	2 181 672,12	1,00		
1347	583 761,67	2 181 672,03	1,00		
1348	583 760,38	2 181 672,08	1,00		
1349	583 759,09	2 181 672,18	1,00		
1350	583 757,83	2 181 672,20	1,00		
1351	583 753,74	2 181 672,70	1,00		
1352	583 752,08	2 181 672,85	1,00		

## Раздел 2

Сведения о местоположении границ объекта					
1	2	3	4	5	6
1353	583 750,53	2 181 672,91	Картометрический метод	1,00	—
1354	583 748,16	2 181 672,93		1,00	
1355	583 746,51	2 181 672,88		1,00	
1356	583 744,59	2 181 672,86		1,00	
1357	583 742,53	2 181 672,95		1,00	
1358	583 740,04	2 181 673,21		1,00	
1359	583 737,70	2 181 673,61		1,00	
1360	583 736,98	2 181 673,68		1,00	
1361	583 735,93	2 181 673,59		1,00	
1362	583 734,23	2 181 673,55		1,00	
1363	583 732,36	2 181 673,36		1,00	
1364	583 727,72	2 181 672,64		1,00	
1365	583 726,35	2 181 672,27		1,00	
1366	583 723,55	2 181 671,60		1,00	
1367	583 721,87	2 181 671,30		1,00	
1368	583 719,40	2 181 670,77		1,00	
1369	583 713,97	2 181 669,80		1,00	
1370	583 713,23	2 181 669,72		1,00	
1371	583 712,01	2 181 669,67		1,00	
1372	583 710,99	2 181 669,71		1,00	
1373	583 710,67	2 181 669,40		1,00	
1374	583 710,45	2 181 669,52		1,00	
1375	583 710,00	2 181 669,58		1,00	
1376	583 705,49	2 181 668,92		1,00	
1377	583 703,17	2 181 668,90		1,00	
1378	583 697,79	2 181 668,31		1,00	
1379	583 695,28	2 181 667,85		1,00	
1380	583 691,90	2 181 667,37		1,00	
1381	583 688,40	2 181 667,00		1,00	
1382	583 685,32	2 181 666,43		1,00	
1383	583 683,08	2 181 665,86		1,00	
1384	583 680,84	2 181 665,44		1,00	
1385	583 679,29	2 181 664,99		1,00	
1386	583 676,87	2 181 664,43		1,00	
1387	583 670,18	2 181 663,58		1,00	
1388	583 669,90	2 181 663,25		1,00	
1389	583 669,07	2 181 663,44		1,00	
1390	583 661,41	2 181 662,80		1,00	
1391	583 657,14	2 181 662,14		1,00	
1392	583 654,68	2 181 661,85		1,00	
1393	583 648,47	2 181 660,63	1,00		
1394	583 647,78	2 181 660,55	1,00		
1395	583 647,09	2 181 660,58	1,00		
1396	583 638,72	2 181 659,03	1,00		
1397	583 635,78	2 181 658,59	1,00		
1398	583 627,75	2 181 656,93	1,00		
1399	583 622,94	2 181 655,74	1,00		
1400	583 619,89	2 181 654,68	1,00		
1401	583 614,88	2 181 652,07	1,00		
1402	583 613,07	2 181 651,43	1,00		
1403	583 611,06	2 181 650,58	1,00		
1404	583 605,02	2 181 647,75	1,00		
1405	583 602,55	2 181 646,47	1,00		
1406	583 602,57	2 181 646,21	1,00		
1407	583 602,15	2 181 646,06	1,00		



## Раздел 2

Сведения о местоположении границ объекта					
1	2	3	4	5	6
1408	583 601,69	2 181 646,01	Картометрический метод	1,00	—
1409	583 599,74	2 181 645,36		1,00	
1410	583 598,32	2 181 644,66		1,00	
1411	583 595,82	2 181 643,19		1,00	
1412	583 590,92	2 181 639,72		1,00	
1413	583 589,27	2 181 638,33		1,00	
1414	583 587,13	2 181 636,75		1,00	
1415	583 585,74	2 181 635,39		1,00	
1416	583 584,41	2 181 633,80		1,00	
1417	583 583,32	2 181 632,16		1,00	
1418	583 582,75	2 181 630,85		1,00	
1419	583 582,36	2 181 629,69		1,00	
1420	583 582,15	2 181 628,76		1,00	
1421	583 582,48	2 181 627,58		1,00	
1422	583 583,70	2 181 625,24		1,00	
1423	583 584,16	2 181 624,00		1,00	
1424	583 584,88	2 181 622,61		1,00	
1425	583 585,32	2 181 621,96		1,00	
1426	583 586,88	2 181 620,05		1,00	
1427	583 587,36	2 181 619,65		1,00	
1428	583 588,09	2 181 619,29		1,00	
1429	583 589,14	2 181 618,91		1,00	
1430	583 592,69	2 181 617,88		1,00	
1431	583 594,90	2 181 617,37		1,00	
1432	583 597,75	2 181 616,91		1,00	
1433	583 600,00	2 181 616,44		1,00	
1434	583 600,39	2 181 616,66		1,00	
1435	583 600,98	2 181 616,23		1,00	
1436	583 605,07	2 181 615,10		1,00	
1437	583 607,25	2 181 614,65		1,00	
1438	583 608,21	2 181 614,55		1,00	
1439	583 613,42	2 181 614,47		1,00	
1440	583 616,51	2 181 614,21		1,00	
1441	583 618,04	2 181 613,90		1,00	
1442	583 619,03	2 181 613,53		1,00	
1443	583 619,97	2 181 613,33		1,00	
1444	583 621,28	2 181 612,91		1,00	
1445	583 622,68	2 181 612,71		1,00	
1446	583 623,76	2 181 612,67		1,00	
1447	583 625,14	2 181 612,87		1,00	
1448	583 627,08	2 181 613,28		1,00	
1449	583 629,44	2 181 613,95		1,00	
1450	583 630,31	2 181 614,09		1,00	
1451	583 633,05	2 181 614,83		1,00	
1452	583 634,13	2 181 615,05		1,00	
1453	583 637,16	2 181 615,20		1,00	
1454	583 640,55	2 181 615,01	1,00		
1455	583 642,28	2 181 614,99	1,00		
1456	583 647,83	2 181 615,45	1,00		
1457	583 649,71	2 181 615,41	1,00		
1458	583 655,50	2 181 614,95	1,00		
1459	583 661,93	2 181 613,49	1,00		
1460	583 666,23	2 181 612,95	1,00		
1461	583 669,69	2 181 612,30	1,00		
1462	583 672,49	2 181 612,09	1,00		

## Раздел 2

Сведения о местоположении границ объекта					
1	2	3	4	5	6
1463	583 675,54	2 181 611,42	Картометрический метод	1,00	—
1464	583 679,63	2 181 610,80		1,00	
1465	583 682,60	2 181 610,47		1,00	
1466	583 687,74	2 181 610,33		1,00	
1467	583 689,85	2 181 610,14		1,00	
1468	583 692,44	2 181 609,64		1,00	
1469	583 698,32	2 181 609,02		1,00	
1470	583 702,54	2 181 608,70		1,00	
1471	583 704,59	2 181 608,23		1,00	
1472	583 705,82	2 181 607,85		1,00	
1473	583 706,23	2 181 608,04		1,00	
1474	583 708,45	2 181 607,04		1,00	
1475	583 709,52	2 181 606,75		1,00	
1476	583 711,78	2 181 606,00		1,00	
1477	583 713,01	2 181 605,43		1,00	
1478	583 716,26	2 181 603,65		1,00	
1479	583 720,07	2 181 601,74		1,00	
1480	583 721,38	2 181 601,28		1,00	
1481	583 722,80	2 181 600,93		1,00	
1482	583 724,26	2 181 600,72		1,00	
1483	583 725,64	2 181 600,58		1,00	
1484	583 727,43	2 181 600,59		1,00	
1485	583 727,77	2 181 600,89		1,00	
1486	583 728,98	2 181 600,59		1,00	
1487	583 733,85	2 181 600,64		1,00	
1488	583 736,54	2 181 600,82		1,00	
1489	583 738,65	2 181 601,14		1,00	
1490	583 740,39	2 181 601,61		1,00	
1491	583 743,24	2 181 602,30		1,00	
1492	583 745,08	2 181 602,83		1,00	
1493	583 746,97	2 181 603,54		1,00	
1494	583 751,45	2 181 605,43		1,00	
1495	583 757,27	2 181 608,27		1,00	
1496	583 759,89	2 181 609,47		1,00	
1497	583 761,43	2 181 610,06		1,00	
1498	583 763,11	2 181 610,55		1,00	
1499	583 765,27	2 181 611,23		1,00	
1500	583 768,20	2 181 611,90		1,00	
1501	583 770,69	2 181 612,39		1,00	
1502	583 772,68	2 181 612,63		1,00	
1503	583 780,38	2 181 613,93		1,00	
1504	583 782,36	2 181 614,19		1,00	
1505	583 785,35	2 181 614,41		1,00	
1506	583 788,04	2 181 614,51		1,00	
1507	583 789,92	2 181 614,47		1,00	
1508	583 792,06	2 181 614,20		1,00	
1509	583 793,93	2 181 613,89		1,00	
1510	583 795,65	2 181 613,31	1,00		
1511	583 797,63	2 181 612,34	1,00		
1512	583 799,69	2 181 611,16	1,00		
1513	583 804,89	2 181 607,27	1,00		
1514	583 805,76	2 181 606,44	1,00		
1515	583 806,39	2 181 605,57	1,00		
1516	583 807,37	2 181 603,65	1,00		
1517	583 807,71	2 181 602,34	1,00		

## Раздел 2

Сведения о местоположении границ объекта					
1	2	3	4	5	6
1518	583 807,67	2 181 601,94	Картометрический метод	1,00	—
1519	583 807,92	2 181 601,56		1,00	
1520	583 807,53	2 181 601,37		1,00	
1521	583 807,19	2 181 600,50		1,00	
1522	583 806,45	2 181 599,43		1,00	
1523	583 805,20	2 181 598,30		1,00	
1524	583 803,97	2 181 597,40		1,00	
1525	583 801,96	2 181 596,22		1,00	
1526	583 800,17	2 181 595,11		1,00	
1527	583 798,13	2 181 593,48		1,00	
1528	583 794,66	2 181 590,42		1,00	
1529	583 793,05	2 181 588,72		1,00	
1530	583 791,50	2 181 586,98		1,00	
1531	583 789,53	2 181 585,00		1,00	
1532	583 787,88	2 181 583,65		1,00	
1533	583 785,99	2 181 582,37		1,00	
1534	583 783,41	2 181 580,77		1,00	
1535	583 780,80	2 181 579,28		1,00	
1536	583 777,57	2 181 577,60		1,00	
1537	583 773,32	2 181 575,27		1,00	
1538	583 767,19	2 181 572,17		1,00	
1539	583 762,38	2 181 569,57		1,00	
1540	583 761,12	2 181 568,69		1,00	
1541	583 759,20	2 181 567,52		1,00	
1542	583 754,03	2 181 564,62		1,00	
1543	583 753,31	2 181 564,30		1,00	
1544	583 752,73	2 181 564,18		1,00	
1545	583 752,66	2 181 563,94		1,00	
1546	583 752,21	2 181 563,92		1,00	
1547	583 750,86	2 181 563,70		1,00	
1548	583 749,61	2 181 563,22		1,00	
1549	583 747,96	2 181 562,54		1,00	
1550	583 744,47	2 181 561,71		1,00	
1551	583 742,15	2 181 561,09		1,00	
1552	583 731,05	2 181 558,88		1,00	
1553	583 729,21	2 181 558,44		1,00	
1554	583 726,23	2 181 557,50		1,00	
1555	583 722,86	2 181 556,03		1,00	
1556	583 720,44	2 181 555,16		1,00	
1557	583 718,79	2 181 554,78		1,00	
1558	583 717,13	2 181 554,31		1,00	
1559	583 711,71	2 181 552,37		1,00	
1560	583 710,49	2 181 551,83		1,00	
1561	583 708,26	2 181 551,26		1,00	
1562	583 706,78	2 181 551,07		1,00	
1563	583 703,39	2 181 550,39		1,00	
1564	583 699,88	2 181 550,21		1,00	
1565	583 695,49	2 181 549,71	1,00		
1566	583 691,82	2 181 549,42	1,00		
1567	583 686,85	2 181 548,71	1,00		
1568	583 686,57	2 181 548,37	1,00		
1569	583 686,34	2 181 548,47	1,00		
1570	583 681,36	2 181 548,04	1,00		
1571	583 676,23	2 181 547,07	1,00		
1572	583 674,76	2 181 546,94	1,00		

## Раздел 2

Сведения о местоположении границ объекта					
1	2	3	4	5	6
1573	583 671,44	2 181 546,46	Картометрический метод	1,00	—
1574	583 669,49	2 181 546,40		1,00	
1575	583 666,49	2 181 546,74		1,00	
1576	583 664,65	2 181 547,24		1,00	
1577	583 662,62	2 181 548,21		1,00	
1578	583 659,86	2 181 549,87		1,00	
1579	583 657,26	2 181 551,17		1,00	
1580	583 656,38	2 181 551,52		1,00	
1581	583 654,54	2 181 551,95		1,00	
1582	583 652,65	2 181 552,24		1,00	
1583	583 650,84	2 181 552,41		1,00	
1584	583 648,76	2 181 552,36		1,00	
1585	583 646,91	2 181 552,16		1,00	
1586	583 643,38	2 181 552,37		1,00	
1587	583 641,13	2 181 552,24		1,00	
1588	583 639,96	2 181 552,08		1,00	
1589	583 638,53	2 181 552,08		1,00	
1590	583 637,12	2 181 552,22		1,00	
1591	583 636,39	2 181 552,38		1,00	
1592	583 635,25	2 181 552,82		1,00	
1593	583 633,26	2 181 553,87		1,00	
1594	583 632,82	2 181 554,20		1,00	
1595	583 632,05	2 181 555,28		1,00	
1596	583 631,15	2 181 556,90		1,00	
1597	583 630,38	2 181 558,68		1,00	
1598	583 629,81	2 181 560,63		1,00	
1599	583 629,32	2 181 563,56		1,00	
1600	583 628,68	2 181 565,44		1,00	
1601	583 628,20	2 181 566,34		1,00	
1602	583 627,49	2 181 567,21		1,00	
1603	583 626,80	2 181 567,77		1,00	
1604	583 626,55	2 181 567,84		1,00	
1605	583 626,39	2 181 567,64		1,00	
1606	583 626,13	2 181 567,64		1,00	
1607	583 625,61	2 181 567,89		1,00	
1608	583 624,95	2 181 567,70		1,00	
1609	583 623,75	2 181 567,03		1,00	
1610	583 622,41	2 181 566,02		1,00	
1611	583 621,36	2 181 565,10		1,00	
1612	583 620,57	2 181 564,26		1,00	
1613	583 618,60	2 181 562,48		1,00	
1614	583 617,72	2 181 561,84		1,00	
1615	583 616,31	2 181 560,99		1,00	
1616	583 614,77	2 181 560,29		1,00	
1617	583 613,53	2 181 559,96		1,00	
1618	583 611,75	2 181 559,71		1,00	
1619	583 611,06	2 181 559,73		1,00	
1620	583 610,48	2 181 559,91	1,00		
1621	583 608,52	2 181 561,18	1,00		
1622	583 607,14	2 181 562,24	1,00		
1623	583 605,89	2 181 563,33	1,00		
1624	583 603,31	2 181 565,12	1,00		
1625	583 601,45	2 181 566,17	1,00		
1626	583 598,88	2 181 567,48	1,00		
1627	583 596,07	2 181 568,70	1,00		

## Раздел 2

Сведения о местоположении границ объекта					
1	2	3	4	5	6
1628	583 591,91	2 181 571,44	Картометрический метод	1,00	—
1629	583 590,15	2 181 572,75		1,00	
1630	583 587,94	2 181 574,13		1,00	
1631	583 586,62	2 181 575,10		1,00	
1632	583 585,28	2 181 576,23		1,00	
1633	583 583,52	2 181 577,95		1,00	
1634	583 582,79	2 181 578,78		1,00	
1635	583 581,03	2 181 581,08		1,00	
1636	583 579,74	2 181 583,12		1,00	
1637	583 577,46	2 181 586,36		1,00	
1638	583 576,50	2 181 587,59		1,00	
1639	583 574,60	2 181 590,49		1,00	
1640	583 573,76	2 181 592,18		1,00	
1641	583 571,99	2 181 596,24		1,00	
1642	583 571,32	2 181 597,51		1,00	
1643	583 570,18	2 181 600,68		1,00	
1644	583 568,52	2 181 604,73		1,00	
1645	583 567,26	2 181 607,36		1,00	
1646	583 566,27	2 181 609,20		1,00	
1647	583 564,44	2 181 611,62		1,00	
1648	583 561,42	2 181 616,25		1,00	
1649	583 556,86	2 181 622,61		1,00	
1650	583 556,22	2 181 623,71		1,00	
1651	583 555,15	2 181 625,16		1,00	
1652	583 554,07	2 181 626,11		1,00	
1653	583 553,41	2 181 627,04		1,00	
1654	583 551,93	2 181 628,77		1,00	
1655	583 548,03	2 181 632,91		1,00	
1656	583 543,56	2 181 636,85		1,00	
1657	583 541,18	2 181 639,11		1,00	
1658	583 539,94	2 181 639,99		1,00	
1659	583 539,12	2 181 640,43		1,00	
1660	583 538,68	2 181 640,33		1,00	
1661	583 535,75	2 181 641,41		1,00	
1662	583 533,52	2 181 641,91		1,00	
1663	583 530,81	2 181 642,36		1,00	
1664	583 528,54	2 181 642,57		1,00	
1665	583 526,59	2 181 642,57		1,00	
1666	583 524,45	2 181 642,38		1,00	
1667	583 523,12	2 181 641,70		1,00	
1668	583 522,66	2 181 641,34		1,00	
1669	583 522,03	2 181 640,63		1,00	
1670	583 521,20	2 181 639,19		1,00	
1671	583 520,63	2 181 637,80		1,00	
1672	583 519,85	2 181 634,75		1,00	
1673	583 519,34	2 181 632,21		1,00	
1674	583 518,80	2 181 628,74		1,00	
1675	583 518,71	2 181 627,51	1,00		
1676	583 518,33	2 181 624,89	1,00		
1677	583 517,85	2 181 617,16	1,00		
1678	583 517,91	2 181 616,44	1,00		
1679	583 517,68	2 181 612,01	1,00		
1680	583 517,37	2 181 609,56	1,00		
1681	583 516,71	2 181 606,79	1,00		
1682	583 516,63	2 181 605,78	1,00		

## Раздел 2

Сведения о местоположении границ объекта					
1	2	3	4	5	6
1683	583 516,30	2 181 604,22	Картометрический метод	1,00	—
1684	583 515,80	2 181 601,03		1,00	
1685	583 515,04	2 181 597,38		1,00	
1686	583 514,11	2 181 589,58		1,00	
1687	583 513,54	2 181 586,66		1,00	
1688	583 513,66	2 181 582,76		1,00	
1689	583 513,91	2 181 580,98		1,00	
1690	583 514,68	2 181 572,73		1,00	
1691	583 515,42	2 181 568,88		1,00	
1692	583 515,80	2 181 566,32		1,00	
1693	583 516,28	2 181 564,59		1,00	
1694	583 517,45	2 181 561,48		1,00	
1695	583 518,57	2 181 559,47		1,00	
1696	583 519,32	2 181 557,81		1,00	
1697	583 521,24	2 181 552,65		1,00	
1698	583 521,40	2 181 552,32		1,00	
1699	583 522,04	2 181 551,55		1,00	
1700	583 522,48	2 181 551,48		1,00	
1701	583 525,54	2 181 547,08		1,00	
1702	583 526,67	2 181 545,64		1,00	
1703	583 527,83	2 181 544,35		1,00	
1704	583 529,48	2 181 542,73		1,00	
1705	583 533,16	2 181 538,61		1,00	
1706	583 534,02	2 181 537,80		1,00	
1707	583 535,34	2 181 536,34		1,00	
1708	583 540,55	2 181 529,94		1,00	
1709	583 541,93	2 181 528,79		1,00	
1710	583 546,60	2 181 524,71		1,00	
1711	583 549,93	2 181 522,42		1,00	
1712	583 554,87	2 181 519,50		1,00	
1713	583 559,45	2 181 517,26		1,00	
1714	583 561,15	2 181 516,37		1,00	
1715	583 561,83	2 181 516,16		1,00	
1716	583 567,68	2 181 514,05		1,00	
1717	583 568,08	2 181 514,25		1,00	
1718	583 569,75	2 181 513,66		1,00	
1719	583 571,63	2 181 513,34		1,00	
1720	583 572,69	2 181 513,00	1,00		
1721	583 574,47	2 181 512,21	1,00		
1722	583 579,30	2 181 510,77	1,00		
1723	583 589,14	2 181 508,63	1,00		
1724	583 598,34	2 181 506,38	1,00		
1725	583 602,42	2 181 505,54	1,00		
1726	583 605,36	2 181 505,06	1,00		
1727	583 611,91	2 181 504,26	1,00		
1728	583 613,11	2 181 504,05	1,00		
1729	583 621,04	2 181 503,09	1,00		
1730	583 625,93	2 181 502,67	1,00		
1731	583 630,87	2 181 502,41	1,00		
1732	583 631,70	2 181 502,42	1,00		
1733	583 633,11	2 181 502,18	1,00		
1734	583 633,50	2 181 502,41	1,00		
1735	583 635,03	2 181 501,82	1,00		
1736	583 637,96	2 181 501,23	1,00		
1737	583 639,48	2 181 501,05	1,00		

## Раздел 2

Сведения о местоположении границ объекта					
1	2	3	4	5	6
1738	583 641,33	2 181 500,75	Картометрический метод	1,00	—
1739	583 645,29	2 181 500,23		1,00	
1740	583 647,61	2 181 499,82		1,00	
1741	583 654,63	2 181 498,41		1,00	
1742	583 659,41	2 181 497,22		1,00	
1743	583 661,76	2 181 496,75		1,00	
1744	583 664,22	2 181 496,07		1,00	
1745	583 665,83	2 181 495,70		1,00	
1746	583 669,29	2 181 494,40		1,00	
1747	583 674,74	2 181 491,77		1,00	
1748	583 684,69	2 181 486,16		1,00	
1749	583 687,41	2 181 484,96		1,00	
1750	583 689,98	2 181 484,07		1,00	
1751	583 696,86	2 181 481,26		1,00	
1752	583 699,99	2 181 479,84		1,00	
1753	583 701,82	2 181 479,25		1,00	
1754	583 702,13	2 181 479,07		1,00	
1755	583 702,34	2 181 479,21		1,00	
1756	583 702,91	2 181 478,98		1,00	
1757	583 703,59	2 181 479,00		1,00	
1758	583 705,41	2 181 478,89		1,00	
1759	583 707,39	2 181 478,92		1,00	
1760	583 711,80	2 181 478,47		1,00	
1761	583 713,21	2 181 478,20		1,00	
1762	583 714,26	2 181 478,09		1,00	
1763	583 717,55	2 181 478,19		1,00	
1764	583 719,28	2 181 478,34		1,00	
1765	583 722,21	2 181 478,88		1,00	
1766	583 724,03	2 181 479,33		1,00	
1767	583 725,45	2 181 479,64		1,00	
1768	583 727,83	2 181 479,84		1,00	
1769	583 731,02	2 181 479,89		1,00	
1770	583 733,28	2 181 479,74		1,00	
1771	583 737,71	2 181 479,00		1,00	
1772	583 740,18	2 181 478,68		1,00	
1773	583 741,20	2 181 478,37		1,00	
1774	583 742,12	2 181 478,02		1,00	
1775	583 742,30	2 181 478,20		1,00	
1776	583 742,56	2 181 478,17		1,00	
1777	583 746,41	2 181 477,42		1,00	
1778	583 751,73	2 181 477,23		1,00	
1779	583 754,15	2 181 477,30		1,00	
1780	583 758,12	2 181 477,14		1,00	
1781	583 759,84	2 181 476,86		1,00	
1782	583 773,04	2 181 476,64		1,00	
1783	583 777,67	2 181 476,77		1,00	
1784	583 781,12	2 181 476,76		1,00	
1785	583 785,00	2 181 477,06	1,00		
1786	583 786,85	2 181 477,69	1,00		
1787	583 790,01	2 181 478,69	1,00		
1788	583 792,56	2 181 479,71	1,00		
1789	583 799,76	2 181 482,95	1,00		
1790	583 805,79	2 181 485,13	1,00		
1791	583 817,36	2 181 490,22	1,00		
1792	583 817,88	2 181 490,47	1,00		

## Раздел 2

Сведения о местоположении границ объекта					
1	2	3	4	5	6
1793	583 818,04	2 181 490,88	Картометрический метод	1,00	—
1794	583 821,12	2 181 492,99		1,00	
1795	583 823,49	2 181 495,40		1,00	
1796	583 826,72	2 181 499,19		1,00	
1797	583 830,04	2 181 503,38		1,00	
1798	583 831,97	2 181 505,65		1,00	
1799	583 834,30	2 181 507,94		1,00	
1800	583 844,53	2 181 516,10		1,00	
1801	583 847,60	2 181 518,43		1,00	
1802	583 850,96	2 181 521,34		1,00	
1803	583 853,78	2 181 524,50		1,00	
1804	583 854,82	2 181 526,46		1,00	
1805	583 855,35	2 181 528,09		1,00	
1806	583 856,88	2 181 532,44		1,00	
1807	583 857,99	2 181 534,90		1,00	
1808	583 859,75	2 181 537,50		1,00	
1809	583 859,65	2 181 537,73		1,00	
1810	583 859,77	2 181 537,96		1,00	
1811	583 861,42	2 181 539,10		1,00	
1812	583 867,24	2 181 544,31		1,00	
1813	583 867,48	2 181 544,74		1,00	
1814	583 868,43	2 181 545,96		1,00	
1815	583 869,42	2 181 547,39		1,00	
1816	583 870,14	2 181 548,62		1,00	
1817	583 870,84	2 181 550,01		1,00	
1818	583 871,30	2 181 551,01		1,00	
1819	583 872,43	2 181 554,32		1,00	
1820	583 872,94	2 181 555,49		1,00	
1821	583 873,58	2 181 556,72		1,00	
1822	583 873,99	2 181 557,35		1,00	
1823	583 874,88	2 181 558,80		1,00	
1824	583 876,02	2 181 560,49		1,00	
1825	583 877,88	2 181 563,03		1,00	
1826	583 878,93	2 181 564,57		1,00	
1827	583 879,62	2 181 565,87		1,00	
1828	583 882,37	2 181 571,81		1,00	
1829	583 884,04	2 181 574,76		1,00	
1830	583 884,81	2 181 576,24		1,00	
1831	583 885,32	2 181 576,96		1,00	
1832	583 886,02	2 181 578,08		1,00	
1833	583 886,90	2 181 579,68		1,00	
1834	583 887,77	2 181 581,48		1,00	
1835	583 888,37	2 181 582,40		1,00	
1836	583 889,08	2 181 583,57		1,00	
1837	583 889,60	2 181 584,35		1,00	
1838	583 889,84	2 181 584,85		1,00	
1839	583 889,68	2 181 585,05		1,00	
1840	583 889,93	2 181 585,41	1,00		
1841	583 890,18	2 181 585,52	1,00		
1842	583 890,53	2 181 586,72	1,00		
1843	583 890,86	2 181 587,70	1,00		
1844	583 891,33	2 181 588,63	1,00		
1845	583 891,86	2 181 589,62	1,00		
1846	583 893,28	2 181 592,02	1,00		
1847	583 894,23	2 181 593,48	1,00		



## Раздел 2

Сведения о местоположении границ объекта					
1	2	3	4	5	6
1848	583 895,67	2 181 596,15	Картометрический метод	1,00	—
1849	583 896,22	2 181 597,43		1,00	
1850	583 896,85	2 181 598,72		1,00	
1851	583 897,72	2 181 600,82		1,00	
1852	583 899,24	2 181 604,90		1,00	
1853	583 899,54	2 181 605,92		1,00	
1854	583 900,49	2 181 608,35		1,00	
1855	583 902,47	2 181 613,92		1,00	
1856	583 904,91	2 181 621,81		1,00	
1857	583 905,35	2 181 623,91		1,00	
1858	583 905,82	2 181 626,48		1,00	
1859	583 906,27	2 181 628,33		1,00	
1860	583 906,66	2 181 629,57		1,00	
1861	583 907,14	2 181 631,36		1,00	
1862	583 908,14	2 181 634,75		1,00	
1863	583 908,28	2 181 635,91		1,00	
1864	583 908,30	2 181 637,04		1,00	
1865	583 908,43	2 181 638,66		1,00	
1866	583 908,47	2 181 640,67		1,00	
1867	583 908,35	2 181 642,34		1,00	
1868	583 908,08	2 181 643,90		1,00	
1869	583 907,61	2 181 645,57		1,00	
1870	583 907,01	2 181 647,30		1,00	
1871	583 906,72	2 181 647,96		1,00	
1872	583 906,30	2 181 648,30		1,00	
1873	583 906,45	2 181 648,50		1,00	
1874	583 906,19	2 181 649,18		1,00	
1875	583 905,30	2 181 650,49		1,00	
1876	583 904,27	2 181 651,72		1,00	
1877	583 902,88	2 181 653,68		1,00	
1878	583 902,09	2 181 655,04		1,00	
1879	583 900,97	2 181 657,25		1,00	
1880	583 899,60	2 181 660,35		1,00	
1881	583 898,94	2 181 662,04		1,00	
1882	583 897,85	2 181 664,37		1,00	
1883	583 896,71	2 181 667,06		1,00	
1884	583 895,99	2 181 668,58	1,00		
1885	583 895,00	2 181 670,46	1,00		
1886	583 894,08	2 181 672,61	1,00		
1887	583 891,67	2 181 677,63	1,00		
1888	583 890,57	2 181 679,52	1,00		
1889	583 889,90	2 181 680,51	1,00		
1890	583 889,20	2 181 681,60	1,00		
1891	583 888,69	2 181 682,12	1,00		
1892	583 887,58	2 181 683,03	1,00		
1893	583 886,06	2 181 684,02	1,00		
1894	583 885,10	2 181 684,45	1,00		
1895	583 883,64	2 181 685,06	1,00		
1896	583 881,50	2 181 685,67	1,00		
1897	583 877,92	2 181 686,14	1,00		
1898	583 876,33	2 181 686,21	1,00		
1307	583 874,64	2 181 686,17	1,00		
P.4(9)					
1899	585 200,48	2 179 127,49	Картометрический метод	1,00	—
1900	585 201,22	2 179 125,79		1,00	

## Раздел 2

Сведения о местоположении границ объекта					
1	2	3	4	5	6
1901	585 202,36	2 179 123,07	Картометрический метод	1,00	—
1902	585 203,38	2 179 121,89		1,00	
1903	585 205,32	2 179 120,92		1,00	
1904	585 208,02	2 179 120,00		1,00	
1905	585 209,92	2 179 119,97		1,00	
1906	585 199,53	2 179 129,31		1,00	
1899	585 200,48	2 179 127,49		1,00	
P.4(10)					
1907	585 212,75	2 179 114,20	Картометрический метод	1,00	—
1908	585 212,82	2 179 112,73		1,00	
1909	585 213,78	2 179 111,38		1,00	
1910	585 214,73	2 179 110,45		1,00	
1911	585 216,48	2 179 109,14		1,00	
1912	585 217,60	2 179 108,41		1,00	
1913	585 219,49	2 179 107,29		1,00	
1914	585 221,72	2 179 106,64		1,00	
1915	585 224,17	2 179 105,41		1,00	
1916	585 225,45	2 179 104,37		1,00	
1917	585 227,78	2 179 101,31		1,00	
1918	585 230,12	2 179 099,11		1,00	
1919	585 231,44	2 179 098,16		1,00	
1920	585 235,12	2 179 095,36		1,00	
1921	585 237,64	2 179 093,22		1,00	
1922	585 238,98	2 179 092,31		1,00	
1923	585 241,86	2 179 090,44		1,00	
1924	585 243,19	2 179 089,70		1,00	
1925	585 244,24	2 179 089,12		1,00	
1926	585 213,44	2 179 116,81	1,00		
1907	585 212,75	2 179 114,20	1,00		
P.4(11)					
1927	589 098,04	2 188 151,13	Картометрический метод	1,00	—
1928	589 094,71	2 188 144,87		1,00	
1929	589 095,21	2 188 135,78		1,00	
1930	589 127,50	2 188 127,48		1,00	
1931	589 171,80	2 188 103,54		1,00	
1932	589 194,21	2 188 085,58		1,00	
1933	589 269,47	2 188 020,21		1,00	
1934	589 269,52	2 188 020,17		1,00	
1935	589 283,79	2 188 028,93		1,00	
1936	589 244,62	2 188 068,88		1,00	
1937	589 091,57	2 188 168,04		1,00	
1927	589 098,04	2 188 151,13		1,00	
P.4(12)					
1938	586 763,92	2 185 903,46	Картометрический метод	1,00	—
1939	586 706,87	2 185 777,90		1,00	
1940	586 734,76	2 185 773,52		1,00	
1941	586 779,55	2 185 757,02		1,00	
1942	586 846,96	2 185 613,38		1,00	
1943	586 892,49	2 185 501,02		1,00	
1944	586 928,81	2 185 377,38		1,00	
1945	586 937,95	2 185 346,63		1,00	
1946	586 956,05	2 185 374,81		1,00	
1947	586 972,45	2 185 382,99		1,00	
1948	586 993,55	2 185 388,22		1,00	
1949	587 014,35	2 185 390,04		1,00	

## Раздел 2

Сведения о местоположении границ объекта					
1	2	3	4	5	6
1950	587 032,35	2 185 387,76	Картометрический метод	1,00	—
1951	587 040,75	2 185 387,92		1,00	
1952	587 041,85	2 185 389,81		1,00	
1953	587 070,75	2 185 364,74		1,00	
1954	587 082,15	2 185 371,10		1,00	
1955	587 209,65	2 185 148,55		1,00	
1956	587 220,35	2 185 154,76		1,00	
1957	587 093,35	2 185 378,14		1,00	
1958	587 115,85	2 185 390,34		1,00	
1959	586 914,95	2 185 748,18		1,00	
1960	586 866,55	2 185 834,15		1,00	
1961	586 838,05	2 185 897,71		1,00	
1962	586 827,55	2 185 953,23		1,00	
1963	586 828,95	2 186 010,88		1,00	
1938	586 763,92	2 185 903,46		1,00	
P.4(13)					
1964	588 983,62	2 188 463,48	Картометрический метод	1,00	—
1965	588 972,48	2 188 447,23		1,00	
1966	588 932,61	2 188 400,44		1,00	
1967	588 921,06	2 188 380,40		1,00	
1968	588 914,50	2 188 367,53		1,00	
1969	588 906,73	2 188 345,18		1,00	
1970	588 893,67	2 188 326,29		1,00	
1971	588 871,75	2 188 291,89		1,00	
1972	588 858,65	2 188 268,44		1,00	
1973	588 841,13	2 188 213,50		1,00	
1974	588 826,78	2 188 175,24		1,00	
1975	588 804,70	2 188 120,34		1,00	
1976	588 789,71	2 188 097,28		1,00	
1977	588 778,60	2 188 084,83		1,00	
1978	588 760,98	2 188 065,98		1,00	
1979	588 735,38	2 188 046,42		1,00	
1980	588 676,57	2 188 006,61		1,00	
1981	588 626,95	2 187 976,61		1,00	
1982	588 568,92	2 187 939,08		1,00	
1983	588 548,32	2 187 926,70		1,00	
1984	588 516,63	2 187 906,43		1,00	
1985	588 402,96	2 187 845,78		1,00	
1986	588 364,46	2 187 828,22		1,00	
1987	588 279,88	2 187 795,45		1,00	
1988	588 263,50	2 187 789,50		1,00	
1989	588 244,01	2 187 774,46		1,00	
1990	588 240,18	2 187 771,07		1,00	
1991	588 235,99	2 187 769,20		1,00	
1992	588 231,04	2 187 768,48		1,00	
1993	588 222,28	2 187 764,75		1,00	
1994	588 216,54	2 187 759,10		1,00	
1995	588 211,90	2 187 748,50		1,00	
1996	588 211,49	2 187 695,70		1,00	
1997	588 214,09	2 187 663,96	1,00		
1998	588 212,36	2 187 660,94	1,00		
1999	588 209,98	2 187 648,04	1,00		
2000	588 208,26	2 187 646,53	1,00		
2001	588 202,36	2 187 645,82	1,00		
2002	588 185,46	2 187 646,52	1,00		

## Раздел 2

Сведения о местоположении границ объекта					
1	2	3	4	5	6
2003	588 183,95	2 187 647,10	Картометрический метод	1,00	—
2004	588 182,64	2 187 649,20		1,00	
2005	588 181,32	2 187 650,92		1,00	
2006	588 179,04	2 187 651,13		1,00	
2007	588 177,71	2 187 650,57		1,00	
2008	588 176,93	2 187 648,30		1,00	
2009	588 176,34	2 187 645,83		1,00	
2010	588 175,94	2 187 643,18		1,00	
2011	588 175,90	2 187 638,05		1,00	
2012	588 172,23	2 187 629,91		1,00	
2013	588 172,02	2 187 626,87		1,00	
2014	588 171,79	2 187 621,94		1,00	
2015	588 171,96	2 187 619,47		1,00	
2016	588 172,32	2 187 617,56		1,00	
2017	588 172,12	2 187 615,67		1,00	
2018	588 171,14	2 187 611,88		1,00	
2019	588 170,18	2 187 610,17		1,00	
2020	588 168,46	2 187 609,24		1,00	
2021	588 167,13	2 187 609,25		1,00	
2022	588 165,61	2 187 609,45		1,00	
2023	588 165,06	2 187 611,16		1,00	
2024	588 165,26	2 187 613,06		1,00	
2025	588 166,04	2 187 615,71		1,00	
2026	588 166,05	2 187 617,04		1,00	
2027	588 165,69	2 187 619,32		1,00	
2028	588 165,56	2 187 626,35		1,00	
2029	588 168,88	2 187 638,48		1,00	
2030	588 170,62	2 187 642,84		1,00	
2031	588 171,60	2 187 646,06		1,00	
2032	588 172,38	2 187 649,66		1,00	
2033	588 172,97	2 187 652,13		1,00	
2034	588 174,32	2 187 654,20		1,00	
2035	588 176,43	2 187 657,04		1,00	
2036	588 178,92	2 187 660,25		1,00	
2037	588 180,08	2 187 662,14		1,00	
2038	588 181,63	2 187 666,11		1,00	
2039	588 180,78	2 187 678,66		1,00	
2040	588 181,73	2 187 703,91		1,00	
2041	588 183,02	2 187 722,89		1,00	
2042	588 184,79	2 187 730,66		1,00	
2043	588 186,71	2 187 733,88		1,00	
2044	588 188,24	2 187 735,58		1,00	
2045	588 191,32	2 187 739,92		1,00	
2046	588 192,86	2 187 743,52		1,00	
2047	588 193,08	2 187 747,12		1,00	
2048	588 193,14	2 187 754,15		1,00	
2049	588 190,34	2 187 761,20		1,00	
2050	588 188,46	2 187 763,87		1,00	
2051	588 183,37	2 187 768,09		1,00	
2052	588 179,96	2 187 769,64		1,00	
2053	588 167,60	2 187 767,64		1,00	
2054	588 146,11	2 187 763,63		1,00	
2055	588 120,04	2 187 757,76		1,00	
2056	588 097,40	2 187 751,86		1,00	
2057	588 068,08	2 187 743,35		1,00	

## Раздел 2

Сведения о местоположении границ объекта					
1	2	3	4	5	6
2058	588 001,67	2 187 726,77	Картометрический метод	1,00	—
2059	587 988,15	2 187 722,70		1,00	
2060	587 965,30	2 187 715,28		1,00	
2061	587 910,48	2 187 699,56		1,00	
2062	587 896,95	2 187 694,34		1,00	
2063	587 880,75	2 187 686,11		1,00	
2064	587 869,88	2 187 681,64		1,00	
2065	587 847,81	2 187 675,54		1,00	
2066	587 843,62	2 187 674,82		1,00	
2067	587 835,44	2 187 673,17		1,00	
2068	587 827,44	2 187 670,19		1,00	
2069	587 798,09	2 187 656,94		1,00	
2070	587 766,65	2 187 644,07		1,00	
2071	587 756,95	2 187 642,44		1,00	
2072	587 746,10	2 187 638,72		1,00	
2073	587 735,82	2 187 635,79		1,00	
2074	587 738,97	2 187 629,39		1,00	
2075	587 739,95	2 187 602,67		1,00	
2076	587 741,42	2 187 603,27		1,00	
2077	587 741,95	2 187 603,78		1,00	
2078	587 742,49	2 187 603,76		1,00	
2079	587 743,47	2 187 604,21		1,00	
2080	587 746,58	2 187 605,31		1,00	
2081	587 753,19	2 187 607,38		1,00	
2082	587 757,55	2 187 608,84		1,00	
2083	587 760,05	2 187 609,49		1,00	
2084	587 762,91	2 187 610,12		1,00	
2085	587 767,26	2 187 610,98		1,00	
2086	587 770,58	2 187 611,51		1,00	
2087	587 774,17	2 187 611,80		1,00	
2088	587 778,10	2 187 612,20		1,00	
2089	587 780,36	2 187 612,53		1,00	
2090	587 784,11	2 187 613,42		1,00	
2091	587 785,36	2 187 613,81		1,00	
2092	587 786,28	2 187 614,26		1,00	
2093	587 809,63	2 187 620,88		1,00	
2094	587 815,57	2 187 592,54		1,00	
2095	587 816,03	2 187 588,50		1,00	
2096	587 816,69	2 187 584,16		1,00	
2097	587 817,46	2 187 580,39		1,00	
2098	587 818,47	2 187 576,91		1,00	
2099	587 820,05	2 187 569,63		1,00	
2100	587 820,66	2 187 567,71	1,00		
2101	587 821,31	2 187 566,33	1,00		
2102	587 821,73	2 187 566,00	1,00		
2103	587 822,36	2 187 565,64	1,00		
2104	587 822,97	2 187 565,49	1,00		
2105	587 824,41	2 187 565,43	1,00		
2106	587 827,48	2 187 565,81	1,00		
2107	587 832,70	2 187 566,63	1,00		
2108	587 835,11	2 187 567,11	1,00		
2109	587 838,13	2 187 567,84	1,00		
2110	587 842,73	2 187 569,12	1,00		
2111	587 847,42	2 187 570,83	1,00		
2112	587 851,89	2 187 572,33	1,00		

## Раздел 2

Сведения о местоположении границ объекта					
1	2	3	4	5	6
2113	587 853,96	2 187 572,89	Картометрический метод	1,00	—
2114	587 871,49	2 187 576,84		1,00	
2115	587 873,59	2 187 577,41		1,00	
2116	587 874,98	2 187 577,72		1,00	
2117	587 877,10	2 187 578,02		1,00	
2118	587 880,64	2 187 578,85		1,00	
2119	587 888,40	2 187 579,85		1,00	
2120	587 893,67	2 187 580,29		1,00	
2121	587 898,42	2 187 580,42		1,00	
2122	587 901,01	2 187 580,27		1,00	
2123	587 902,97	2 187 579,93		1,00	
2124	587 904,62	2 187 579,51		1,00	
2125	587 906,70	2 187 578,78		1,00	
2126	587 910,21	2 187 577,22		1,00	
2127	587 912,50	2 187 575,96		1,00	
2128	587 914,53	2 187 574,57		1,00	
2129	587 917,72	2 187 572,26		1,00	
2130	587 920,62	2 187 569,78		1,00	
2131	587 922,25	2 187 567,94		1,00	
2132	587 923,94	2 187 566,27		1,00	
2133	587 925,47	2 187 564,86		1,00	
2134	587 926,22	2 187 564,27		1,00	
2135	587 927,31	2 187 563,73		1,00	
2136	587 929,25	2 187 562,90		1,00	
2137	587 932,36	2 187 561,43		1,00	
2138	587 934,37	2 187 560,19		1,00	
2139	587 934,78	2 187 559,79		1,00	
2140	587 935,24	2 187 559,00		1,00	
2141	587 936,04	2 187 555,68		1,00	
2142	587 936,35	2 187 554,00		1,00	
2143	587 936,71	2 187 549,56		1,00	
2144	587 936,69	2 187 548,50		1,00	
2145	587 936,52	2 187 545,11		1,00	
2146	587 935,89	2 187 540,94		1,00	
2147	587 935,51	2 187 536,88		1,00	
2148	587 935,19	2 187 534,65		1,00	
2149	587 935,45	2 187 532,39		1,00	
2150	587 935,85	2 187 530,89		1,00	
2151	587 936,53	2 187 529,85		1,00	
2152	587 937,49	2 187 528,67		1,00	
2153	587 938,98	2 187 527,50		1,00	
2154	587 940,85	2 187 526,42		1,00	
2155	587 946,58	2 187 523,87		1,00	
2156	587 950,66	2 187 522,32		1,00	
2157	587 954,24	2 187 520,80		1,00	
2158	587 956,99	2 187 519,24		1,00	
2159	587 958,86	2 187 518,06		1,00	
2160	587 960,15	2 187 517,17	1,00		
2161	587 961,61	2 187 515,97	1,00		
2162	587 964,17	2 187 513,47	1,00		
2163	587 965,52	2 187 512,05	1,00		
2164	587 965,89	2 187 511,45	1,00		
2165	587 969,61	2 187 507,61	1,00		
2166	587 971,97	2 187 505,42	1,00		
2167	587 973,20	2 187 504,53	1,00		

## Раздел 2

Сведения о местоположении границ объекта					
1	2	3	4	5	6
2168	587 975,04	2 187 503,84	Картометрический метод	1,00	—
2169	587 976,20	2 187 503,69		1,00	
2170	587 979,26	2 187 503,86		1,00	
2171	587 981,20	2 187 503,93		1,00	
2172	587 984,61	2 187 504,38		1,00	
2173	587 986,93	2 187 504,80		1,00	
2174	587 988,31	2 187 505,05		1,00	
2175	587 990,21	2 187 505,47		1,00	
2176	587 993,70	2 187 505,84		1,00	
2177	587 994,73	2 187 505,87		1,00	
2178	587 996,44	2 187 506,49		1,00	
2179	588 005,89	2 187 510,69		1,00	
2180	588 007,48	2 187 511,07		1,00	
2181	588 009,92	2 187 511,37		1,00	
2182	588 016,86	2 187 511,81		1,00	
2183	588 018,91	2 187 511,85		1,00	
2184	588 019,89	2 187 511,59		1,00	
2185	588 020,87	2 187 510,92		1,00	
2186	588 022,03	2 187 509,93		1,00	
2187	588 022,42	2 187 509,31		1,00	
2188	588 022,60	2 187 508,33		1,00	
2189	588 023,00	2 187 507,22		1,00	
2190	588 023,51	2 187 506,08		1,00	
2191	588 024,22	2 187 504,87		1,00	
2192	588 025,10	2 187 503,73		1,00	
2193	588 026,07	2 187 502,93		1,00	
2194	588 027,45	2 187 501,87		1,00	
2195	588 029,10	2 187 500,96		1,00	
2196	588 030,23	2 187 500,49		1,00	
2197	588 033,87	2 187 499,93		1,00	
2198	588 040,52	2 187 498,70		1,00	
2199	588 043,74	2 187 498,21		1,00	
2200	588 047,00	2 187 497,56		1,00	
2201	588 054,80	2 187 496,23		1,00	
2202	588 075,03	2 187 493,51		1,00	
2203	588 083,27	2 187 491,91		1,00	
2204	588 088,66	2 187 490,45		1,00	
2205	588 090,85	2 187 489,29		1,00	
2206	588 092,32	2 187 487,20		1,00	
2207	588 093,68	2 187 485,00		1,00	
2208	588 094,13	2 187 483,73		1,00	
2209	588 095,08	2 187 481,92		1,00	
2210	588 095,55	2 187 481,10	1,00		
2211	588 096,39	2 187 480,06	1,00		
2212	588 097,15	2 187 479,03	1,00		
2213	588 098,27	2 187 478,02	1,00		
2214	588 099,04	2 187 477,71	1,00		
2215	588 100,22	2 187 477,75	1,00		
2216	588 102,69	2 187 478,20	1,00		
2217	588 105,20	2 187 478,48	1,00		
2218	588 106,49	2 187 478,37	1,00		
2219	588 107,40	2 187 478,00	1,00		
2220	588 107,97	2 187 477,44	1,00		
2221	588 109,84	2 187 475,08	1,00		
2222	588 110,73	2 187 474,21	1,00		

## Раздел 2

Сведения о местоположении границ объекта					
1	2	3	4	5	6
2223	588 111,65	2 187 473,21	Картометрический метод	1,00	—
2224	588 112,04	2 187 472,43		1,00	
2225	588 112,85	2 187 470,54		1,00	
2226	588 112,96	2 187 470,26		1,00	
2227	588 113,20	2 187 468,06		1,00	
2228	588 113,11	2 187 466,82		1,00	
2229	588 112,90	2 187 466,03		1,00	
2230	588 112,47	2 187 465,32		1,00	
2231	588 111,86	2 187 464,89		1,00	
2232	588 111,20	2 187 464,19		1,00	
2233	588 110,74	2 187 463,83		1,00	
2234	588 110,36	2 187 463,39		1,00	
2235	588 110,15	2 187 462,82		1,00	
2236	588 109,97	2 187 462,08		1,00	
2237	588 109,92	2 187 460,79		1,00	
2238	588 110,05	2 187 459,81		1,00	
2239	588 110,26	2 187 459,14		1,00	
2240	588 110,87	2 187 457,88		1,00	
2241	588 111,50	2 187 457,30		1,00	
2242	588 115,31	2 187 453,09		1,00	
2243	588 121,63	2 187 458,05		1,00	
2244	588 123,86	2 187 460,08		1,00	
2245	588 148,31	2 187 479,01		1,00	
2246	588 452,28	2 187 654,17		1,00	
2247	588 541,92	2 187 705,40		1,00	
2248	588 536,98	2 187 714,60		1,00	
2249	588 561,31	2 187 764,20		1,00	
2250	588 568,98	2 187 781,32		1,00	
2251	588 569,38	2 187 781,52		1,00	
2252	588 591,83	2 187 813,22		1,00	
2253	588 608,32	2 187 829,02		1,00	
2254	588 608,68	2 187 829,62		1,00	
2255	588 618,68	2 187 839,69		1,00	
2256	588 624,78	2 187 845,98		1,00	
2257	588 644,49	2 187 865,18		1,00	
2258	588 685,79	2 187 877,72		1,00	
2259	588 709,69	2 187 891,50		1,00	
2260	588 716,19	2 187 895,25		1,00	
2261	588 709,06	2 187 905,92		1,00	
2262	589 033,50	2 188 108,50		1,00	
2263	588 868,63	2 188 173,35		1,00	
2264	588 901,99	2 188 272,98		1,00	
2265	588 931,91	2 188 312,56		1,00	
2266	588 951,44	2 188 365,60		1,00	
2267	589 007,35	2 188 437,69		1,00	
2268	588 999,00	2 188 450,61		1,00	
2269	588 985,80	2 188 465,67		1,00	
1964	588 983,62	2 188 463,48	1,00		
P.4(14)					
2270	583 025,39	2 181 566,67	Картометрический метод	1,00	—
2271	583 015,64	2 181 558,96		1,00	
2272	583 007,03	2 181 551,24		1,00	
2273	582 966,73	2 181 522,30		1,00	
2274	582 947,83	2 181 509,53		1,00	
2275	582 861,48	2 181 444,11		1,00	



## Раздел 2

Сведения о местоположении границ объекта					
1	2	3	4	5	6
2276	582 824,96	2 181 413,24	Картометрический метод	1,00	—
2277	582 795,55	2 181 392,58		1,00	
2278	582 747,82	2 181 360,66		1,00	
2279	582 726,46	2 181 348,67		1,00	
2280	582 704,31	2 181 333,65		1,00	
2281	582 651,25	2 181 300,64		1,00	
2282	582 597,09	2 181 272,19		1,00	
2283	582 576,89	2 181 263,99		1,00	
2284	582 565,81	2 181 255,34		1,00	
2285	582 509,38	2 181 228,04		1,00	
2286	582 496,03	2 181 220,55		1,00	
2287	582 492,57	2 181 218,82		1,00	
2288	582 518,58	2 181 161,16		1,00	
2289	582 546,80	2 181 162,02		1,00	
2290	582 639,73	2 181 206,58		1,00	
2291	582 867,62	2 181 338,85		1,00	
2292	582 898,73	2 181 345,67		1,00	
2293	582 926,18	2 181 340,43		1,00	
2294	582 946,60	2 181 317,57		1,00	
2295	582 947,68	2 181 319,68		1,00	
2296	582 951,99	2 181 327,41		1,00	
2297	582 953,04	2 181 329,47		1,00	
2298	582 954,14	2 181 331,45		1,00	
2299	582 955,48	2 181 334,02		1,00	
2300	582 957,34	2 181 337,30		1,00	
2301	582 960,36	2 181 342,95		1,00	
2302	582 962,08	2 181 346,26		1,00	
2303	582 965,04	2 181 351,04		1,00	
2304	582 966,89	2 181 354,16		1,00	
2305	582 967,17	2 181 357,25		1,00	
2306	582 968,19	2 181 361,16		1,00	
2307	582 969,83	2 181 363,90		1,00	
2308	582 973,23	2 181 369,12		1,00	
2309	582 974,24	2 181 370,49		1,00	
2310	582 981,51	2 181 382,78		1,00	
2311	582 985,42	2 181 388,99		1,00	
2312	582 987,11	2 181 391,76		1,00	
2313	582 990,58	2 181 396,17		1,00	
2314	582 993,58	2 181 399,84		1,00	
2315	582 995,51	2 181 400,73		1,00	
2316	583 002,79	2 181 402,63	1,00		
2317	583 009,39	2 181 404,44	1,00		
2318	583 014,03	2 181 406,46	1,00		
2319	583 016,09	2 181 407,70	1,00		
2320	583 017,13	2 181 409,19	1,00		
2321	583 017,00	2 181 411,49	1,00		
2322	583 015,41	2 181 415,57	1,00		
2323	583 014,50	2 181 418,01	1,00		
2324	583 014,20	2 181 422,22	1,00		
2325	583 015,22	2 181 424,12	1,00		
2326	583 022,57	2 181 432,47	1,00		
2327	583 031,41	2 181 441,33	1,00		
2328	583 036,18	2 181 446,13	1,00		
2329	583 040,21	2 181 450,85	1,00		
2330	583 047,71	2 181 460,83	1,00		

## Раздел 2

Сведения о местоположении границ объекта					
1	2	3	4	5	6
2331	583 054,63	2 181 468,57	Картометрический метод	1,00	—
2332	583 060,96	2 181 478,65		1,00	
2333	583 067,80	2 181 488,54		1,00	
2334	583 074,13	2 181 497,49		1,00	
2335	583 078,33	2 181 504,21		1,00	
2336	583 086,00	2 181 515,47		1,00	
2337	583 128,56	2 181 517,04		1,00	
2338	583 129,08	2 181 518,19		1,00	
2339	583 129,10	2 181 518,52		1,00	
2340	583 128,40	2 181 521,05		1,00	
2341	583 122,08	2 181 526,53		1,00	
2342	583 119,33	2 181 529,28		1,00	
2343	583 116,55	2 181 533,35		1,00	
2344	583 114,56	2 181 537,60		1,00	
2345	583 107,26	2 181 549,46		1,00	
2346	583 104,87	2 181 554,07		1,00	
2347	583 098,32	2 181 562,89		1,00	
2348	583 092,01	2 181 569,92		1,00	
2349	583 082,38	2 181 578,21		1,00	
2350	583 079,41	2 181 580,15		1,00	
2351	583 074,85	2 181 582,11		1,00	
2352	583 069,67	2 181 584,29		1,00	
2353	583 064,91	2 181 586,86		1,00	
2354	583 061,75	2 181 590,89		1,00	
2355	583 048,73	2 181 597,36		1,00	
2356	583 047,29	2 181 597,64		1,00	
2270	583 025,39	2 181 566,67		1,00	
P.4(15)					
2357	584 834,26	2 179 429,37	Картометрический метод	1,00	—
2358	584 832,12	2 179 428,46		1,00	
2359	584 831,00	2 179 428,05		1,00	
2360	584 830,33	2 179 427,62		1,00	
2361	584 829,74	2 179 427,10		1,00	
2362	584 828,23	2 179 425,16		1,00	
2363	584 827,07	2 179 422,99		1,00	
2364	584 826,62	2 179 421,84		1,00	
2365	584 826,18	2 179 420,34		1,00	
2366	584 825,91	2 179 419,72		1,00	
2367	584 825,31	2 179 418,91		1,00	
2368	584 824,80	2 179 418,46		1,00	
2369	584 824,04	2 179 417,84		1,00	
2370	584 823,33	2 179 417,17		1,00	
2371	584 822,67	2 179 416,44		1,00	
2372	584 822,07	2 179 415,66		1,00	
2373	584 821,29	2 179 414,46		1,00	
2374	584 820,39	2 179 413,48		1,00	
2375	584 819,66	2 179 412,96		1,00	
2376	584 818,82	2 179 412,61		1,00	
2377	584 818,21	2 179 412,61		1,00	
2378	584 817,34	2 179 412,87		1,00	
2379	584 816,75	2 179 412,93		1,00	
2380	584 815,61	2 179 412,74		1,00	
2381	584 815,18	2 179 412,43		1,00	
2382	584 815,01	2 179 412,22		1,00	
2383	584 814,78	2 179 411,53		1,00	

## Раздел 2

Сведения о местоположении границ объекта					
1	2	3	4	5	6
2384	584 814,84	2 179 411,06	Картометрический метод	1,00	—
2385	584 815,06	2 179 410,64		1,00	
2386	584 815,38	2 179 410,27		1,00	
2387	584 815,77	2 179 409,67		1,00	
2388	584 816,46	2 179 408,34		1,00	
2389	584 817,08	2 179 406,98		1,00	
2390	584 817,63	2 179 405,58		1,00	
2391	584 817,91	2 179 404,97		1,00	
2392	584 818,29	2 179 404,41		1,00	
2393	584 818,76	2 179 403,92		1,00	
2394	584 819,02	2 179 403,70		1,00	
2395	584 830,66	2 179 423,65		1,00	
2396	584 835,41	2 179 429,45		1,00	
2397	584 834,83	2 179 429,51		1,00	
2357	584 834,26	2 179 429,37		1,00	
P.4(16)					
2398	584 824,38	2 179 657,09	Картометрический метод	1,00	—
2399	584 824,34	2 179 656,79		1,00	
2400	584 824,22	2 179 655,27		1,00	
2401	584 824,19	2 179 653,75		1,00	
2402	584 824,27	2 179 652,23		1,00	
2403	584 824,38	2 179 650,88		1,00	
2404	584 825,11	2 179 647,31		1,00	
2405	584 825,37	2 179 646,49		1,00	
2406	584 824,40	2 179 657,18		1,00	
2398	584 824,38	2 179 657,09		1,00	
P.4(17)					
2407	584 826,90	2 179 619,17	Картометрический метод	1,00	—
2408	584 826,51	2 179 616,21		1,00	
2409	584 826,38	2 179 613,22		1,00	
2410	584 826,49	2 179 610,23		1,00	
2411	584 827,49	2 179 603,46		1,00	
2412	584 828,08	2 179 601,22		1,00	
2413	584 828,19	2 179 599,89		1,00	
2414	584 828,43	2 179 598,81		1,00	
2415	584 828,86	2 179 597,80		1,00	
2416	584 829,57	2 179 596,54		1,00	
2417	584 829,94	2 179 595,92		1,00	
2418	584 827,59	2 179 621,95		1,00	
2407	584 826,90	2 179 619,17		1,00	
P.4(18)					
2419	584 730,34	2 179 823,94	Картометрический метод	1,00	—
2420	584 730,52	2 179 823,07		1,00	
2421	584 730,38	2 179 822,20		1,00	
2422	584 730,17	2 179 821,67		1,00	
2423	584 730,08	2 179 821,19		1,00	
2424	584 730,13	2 179 820,22		1,00	
2425	584 730,49	2 179 819,32		1,00	
2426	584 730,77	2 179 818,92		1,00	
2427	584 731,97	2 179 817,61		1,00	
2428	584 733,05	2 179 816,54		1,00	
2429	584 734,57	2 179 815,29		1,00	
2430	584 736,52	2 179 814,07		1,00	
2431	584 739,52	2 179 812,55		1,00	
2432	584 742,32	2 179 810,83		1,00	

## Раздел 2

Сведения о местоположении границ объекта					
1	2	3	4	5	6
2433	584 744,65	2 179 809,11	Картометрический метод	1,00	—
2434	584 747,20	2 179 806,83		1,00	
2435	584 750,03	2 179 803,92		1,00	
2436	584 753,00	2 179 801,22		1,00	
2437	584 754,57	2 179 799,96		1,00	
2438	584 756,18	2 179 798,77		1,00	
2439	584 759,44	2 179 796,45		1,00	
2440	584 729,87	2 179 824,69		1,00	
2419	584 730,34	2 179 823,94		1,00	
P.4(19)					
2441	584 793,97	2 179 761,83	Картометрический метод	1,00	—
2442	584 794,13	2 179 761,29		1,00	
2443	584 794,38	2 179 760,79		1,00	
2444	584 794,72	2 179 760,33		1,00	
2445	584 795,13	2 179 759,94		1,00	
2446	584 793,22	2 179 764,20		1,00	
2441	584 793,97	2 179 761,83		1,00	
P.4(20)					
2447	585 896,32	2 187 753,55	Картометрический метод	1,00	—
2448	585 861,72	2 187 748,88		1,00	
2449	585 801,96	2 187 733,01		1,00	
2450	585 777,97	2 187 725,98		1,00	
2451	585 712,00	2 187 693,83		1,00	
2452	585 635,63	2 187 642,00		1,00	
2453	585 588,17	2 187 596,40		1,00	
2454	585 548,27	2 187 545,05		1,00	
2455	585 491,76	2 187 458,12		1,00	
2456	585 467,11	2 187 414,63		1,00	
2457	585 450,90	2 187 381,71		1,00	
2458	585 409,68	2 187 307,77		1,00	
2459	585 392,12	2 187 272,20		1,00	
2460	585 371,13	2 187 234,76		1,00	
2461	585 368,44	2 187 230,98		1,00	
2462	585 359,36	2 187 211,10		1,00	
2463	585 357,25	2 187 208,08		1,00	
2464	585 350,16	2 187 201,11		1,00	
2465	585 347,86	2 187 198,47		1,00	
2466	585 345,52	2 187 189,75		1,00	
2467	585 340,68	2 187 177,82		1,00	
2468	585 307,93	2 187 119,01		1,00	
2469	585 256,28	2 187 021,79		1,00	
2470	585 209,10	2 186 938,77		1,00	
2471	585 192,86	2 186 902,05		1,00	
2472	585 181,50	2 186 881,63		1,00	
2473	585 171,04	2 186 856,07		1,00	
2474	585 158,29	2 186 827,68		1,00	
2475	585 153,27	2 186 817,08		1,00	
2476	585 152,49	2 186 815,19		1,00	
2477	585 150,02	2 186 814,45		1,00	
2478	585 149,07	2 186 814,84		1,00	
2479	585 148,51	2 186 816,55		1,00	
2480	585 147,98	2 186 821,68	1,00		
2481	585 145,93	2 186 826,26	1,00		
2482	585 144,24	2 186 828,93	1,00		
2483	585 140,28	2 186 832,76	1,00		

## Раздел 2

Сведения о местоположении границ объекта					
1	2	3	4	5	6
2484	585 138,77	2 186 833,53	Картометрический метод	1,00	—
2485	585 135,35	2 186 833,18		1,00	
2486	585 133,04	2 186 829,58		1,00	
2487	585 131,44	2 186 818,58		1,00	
2488	585 131,74	2 186 808,89		1,00	
2489	585 133,01	2 186 801,10		1,00	
2490	585 137,46	2 186 787,39		1,00	
2491	585 139,08	2 186 776,17		1,00	
2492	585 138,67	2 186 771,61		1,00	
2493	585 138,81	2 186 765,34		1,00	
2494	585 140,86	2 186 760,01		1,00	
2495	585 144,76	2 186 748,58		1,00	
2496	585 146,36	2 186 734,71		1,00	
2497	585 147,64	2 186 728,81		1,00	
2498	585 147,72	2 186 714,18		1,00	
2499	585 146,28	2 186 700,52		1,00	
2500	585 144,88	2 186 691,60		1,00	
2501	585 145,02	2 186 684,39		1,00	
2502	585 148,73	2 186 672,77		1,00	
2503	585 151,92	2 186 668,76		1,00	
2504	585 156,44	2 186 663,22		1,00	
2505	585 161,17	2 186 661,28		1,00	
2506	585 171,99	2 186 659,68		1,00	
2507	585 184,33	2 186 659,39		1,00	
2508	585 198,37	2 186 657,95		1,00	
2509	585 201,59	2 186 656,79		1,00	
2510	585 204,06	2 186 655,82		1,00	
2511	585 206,13	2 186 654,09		1,00	
2512	585 211,41	2 186 648,73		1,00	
2513	585 214,62	2 186 646,43		1,00	
2514	585 217,64	2 186 644,51		1,00	
2515	585 221,62	2 186 642,58		1,00	
2516	585 224,82	2 186 640,08		1,00	
2517	585 226,90	2 186 638,17		1,00	
2518	585 229,54	2 186 635,30		1,00	
2519	585 229,82	2 186 634,98		1,00	
2520	585 244,75	2 186 692,15		1,00	
2521	585 229,86	2 186 717,28		1,00	
2522	585 247,17	2 186 737,59		1,00	
2523	585 268,26	2 186 763,18		1,00	
2524	585 298,82	2 186 826,83		1,00	
2525	585 373,20	2 186 937,53		1,00	
2526	585 842,73	2 187 403,44		1,00	
2527	585 888,46	2 187 446,08		1,00	
2528	585 935,44	2 187 468,80		1,00	
2529	586 009,47	2 187 485,52		1,00	
2530	586 108,69	2 187 483,36		1,00	
2531	586 198,42	2 187 454,03	1,00		
2532	586 272,01	2 187 419,44	1,00		
2533	586 373,54	2 187 386,51	1,00		
2534	586 469,89	2 187 335,62	1,00		
2535	586 528,09	2 187 319,32	1,00		
2536	586 570,96	2 187 315,07	1,00		
2537	586 606,24	2 187 317,91	1,00		
2538	586 620,52	2 187 332,04	1,00		

## Раздел 2

Сведения о местоположении границ объекта					
1	2	3	4	5	6
2539	586 635,34	2 187 334,32	Картометрический метод	1,00	—
2540	586 674,88	2 187 340,40		1,00	
2541	586 675,80	2 187 337,00		1,00	
2542	586 676,30	2 187 333,30		1,00	
2543	586 788,77	2 187 350,87		1,00	
2544	586 846,23	2 187 357,08		1,00	
2545	586 846,23	2 187 359,04		1,00	
2546	586 864,31	2 187 381,12		1,00	
2547	586 888,64	2 187 386,11		1,00	
2548	586 958,78	2 187 378,32		1,00	
2549	586 986,15	2 187 376,56		1,00	
2550	586 989,45	2 187 376,79		1,00	
2551	586 990,03	2 187 378,61		1,00	
2552	587 159,44	2 187 394,30		1,00	
2553	587 165,30	2 187 398,31		1,00	
2554	587 164,28	2 187 402,25		1,00	
2555	587 162,65	2 187 408,53		1,00	
2556	587 157,77	2 187 439,22		1,00	
2557	587 151,77	2 187 437,26		1,00	
2558	587 135,04	2 187 435,12		1,00	
2559	587 123,43	2 187 433,12		1,00	
2560	587 116,98	2 187 433,17		1,00	
2561	587 110,35	2 187 435,50		1,00	
2562	587 108,65	2 187 436,65		1,00	
2563	587 102,96	2 187 438,02		1,00	
2564	587 096,31	2 187 438,26		1,00	
2565	587 091,56	2 187 437,73		1,00	
2566	587 086,03	2 187 434,93		1,00	
2567	587 081,64	2 187 431,92		1,00	
2568	587 074,03	2 187 430,08		1,00	
2569	587 064,72	2 187 429,20		1,00	
2570	587 059,59	2 187 429,24		1,00	
2571	587 046,68	2 187 429,72		1,00	
2572	587 040,60	2 187 429,58		1,00	
2573	587 035,47	2 187 429,24		1,00	
2574	587 019,10	2 187 424,43		1,00	
2575	587 013,20	2 187 422,96		1,00	
2576	587 008,26	2 187 422,99		1,00	
2577	587 003,70	2 187 423,41		1,00	
2578	586 994,41	2 187 424,81		1,00	
2579	586 987,75	2 187 422,96		1,00	
2580	586 982,79	2 187 420,53		1,00	
2581	586 978,42	2 187 421,14		1,00	
2582	586 969,50	2 187 421,21		1,00	
2583	586 961,68	2 187 417,66		1,00	
2584	586 954,06	2 187 414,68		1,00	
2585	586 945,52	2 187 414,36		1,00	
2586	586 936,42	2 187 417,85	1,00		
2587	586 921,06	2 187 420,25	1,00		
2588	586 916,31	2 187 420,48	1,00		
2589	586 909,46	2 187 418,44	1,00		
2590	586 906,22	2 187 416,76	1,00		
2591	586 902,06	2 187 419,07	1,00		
2592	586 896,18	2 187 421,02	1,00		
2593	586 851,78	2 187 426,11	1,00		

## Раздел 2

Сведения о местоположении границ объекта					
1	2	3	4	5	6
2594	586 845,50	2 187 425,02	Картометрический метод	1,00	—
2595	586 843,02	2 187 423,14		1,00	
2596	586 842,81	2 187 420,67		1,00	
2597	586 842,79	2 187 418,20		1,00	
2598	586 843,52	2 187 414,40		1,00	
2599	586 845,20	2 187 410,58		1,00	
2600	586 847,27	2 187 407,34		1,00	
2601	586 848,38	2 187 403,34		1,00	
2602	586 848,91	2 187 398,59		1,00	
2603	586 848,67	2 187 392,52		1,00	
2604	586 847,70	2 187 389,29		1,00	
2605	586 848,75	2 187 378,46		1,00	
2606	586 850,19	2 187 367,81		1,00	
2607	586 849,99	2 187 366,48		1,00	
2608	586 849,05	2 187 367,44		1,00	
2609	586 846,44	2 187 373,73		1,00	
2610	586 840,22	2 187 380,80		1,00	
2611	586 839,12	2 187 384,99		1,00	
2612	586 838,28	2 187 399,62		1,00	
2613	586 836,78	2 187 402,48		1,00	
2614	586 834,92	2 187 406,87		1,00	
2615	586 835,34	2 187 412,37		1,00	
2616	586 833,09	2 187 415,81		1,00	
2617	586 821,75	2 187 423,49		1,00	
2618	586 758,01	2 187 433,10		1,00	
2619	586 601,61	2 187 470,40		1,00	
2620	586 377,70	2 187 570,14		1,00	
2621	586 293,69	2 187 612,20		1,00	
2622	586 254,32	2 187 628,84		1,00	
2623	586 181,66	2 187 664,35		1,00	
2624	586 129,83	2 187 691,34		1,00	
2625	586 105,25	2 187 705,97	1,00		
2626	586 060,97	2 187 726,45	1,00		
2627	586 027,63	2 187 738,10	1,00		
2628	585 966,58	2 187 751,49	1,00		
2629	585 927,86	2 187 754,83	1,00		
2447	585 896,32	2 187 753,55	1,00		
P.4(21)					
2630	583 376,66	2 181 704,27	Картометрический метод	1,00	—
2631	583 371,36	2 181 701,41		1,00	
2632	583 366,35	2 181 697,43		1,00	
2633	583 363,91	2 181 695,16		1,00	
2634	583 360,60	2 181 691,46		1,00	
2635	583 358,32	2 181 688,76		1,00	
2636	583 354,17	2 181 684,08		1,00	
2637	583 353,78	2 181 683,75		1,00	
2638	583 352,99	2 181 682,80		1,00	
2639	583 351,82	2 181 680,44		1,00	
2640	583 351,20	2 181 677,94		1,00	
2641	583 350,88	2 181 675,48		1,00	
2642	583 350,02	2 181 666,00		1,00	
2643	583 349,91	2 181 662,74		1,00	
2644	583 349,35	2 181 658,31		1,00	
2645	583 348,04	2 181 653,09		1,00	
2646	583 347,07	2 181 650,09		1,00	

## Раздел 2

Сведения о местоположении границ объекта					
1	2	3	4	5	6
2647	583 345,53	2 181 645,56	Картометрический метод	1,00	—
2648	583 343,36	2 181 641,28		1,00	
2649	583 339,95	2 181 635,92		1,00	
2650	583 337,75	2 181 633,21		1,00	
2651	583 336,48	2 181 631,96		1,00	
2652	583 333,49	2 181 628,87		1,00	
2653	583 330,71	2 181 625,05		1,00	
2654	583 328,80	2 181 621,67		1,00	
2655	583 325,67	2 181 616,12		1,00	
2656	583 321,20	2 181 610,33		1,00	
2657	583 318,93	2 181 606,80		1,00	
2658	583 317,81	2 181 602,53		1,00	
2659	583 318,17	2 181 594,39		1,00	
2660	583 319,06	2 181 588,49		1,00	
2661	583 319,81	2 181 585,62		1,00	
2662	583 320,73	2 181 581,97		1,00	
2663	583 322,79	2 181 577,99		1,00	
2664	583 324,58	2 181 574,52		1,00	
2665	583 326,10	2 181 572,34		1,00	
2666	583 327,01	2 181 571,23		1,00	
2667	583 329,62	2 181 570,89		1,00	
2668	583 332,85	2 181 571,29		1,00	
2669	583 336,15	2 181 572,23		1,00	
2670	583 343,75	2 181 577,37		1,00	
2671	583 346,31	2 181 579,40		1,00	
2672	583 349,99	2 181 583,17		1,00	
2673	583 354,14	2 181 585,79		1,00	
2674	583 358,36	2 181 587,55		1,00	
2675	583 362,04	2 181 589,03		1,00	
2676	583 368,76	2 181 592,19		1,00	
2677	583 372,78	2 181 594,07		1,00	
2678	583 379,28	2 181 596,65		1,00	
2679	583 384,83	2 181 599,41		1,00	
2680	583 393,14	2 181 604,20		1,00	
2681	583 396,10	2 181 606,13		1,00	
2682	583 397,93	2 181 607,73		1,00	
2683	583 399,53	2 181 608,90		1,00	
2684	583 402,83	2 181 611,28		1,00	
2685	583 407,34	2 181 614,86		1,00	
2686	583 411,88	2 181 618,26		1,00	
2687	583 416,47	2 181 622,13		1,00	
2688	583 419,85	2 181 625,90		1,00	
2689	583 422,94	2 181 629,24		1,00	
2690	583 424,45	2 181 631,43		1,00	
2691	583 425,24	2 181 633,84		1,00	
2692	583 425,17	2 181 636,48		1,00	
2693	583 424,31	2 181 640,22		1,00	
2694	583 420,88	2 181 646,47	1,00		
2695	583 419,22	2 181 650,30	1,00		
2696	583 417,94	2 181 655,15	1,00		
2697	583 417,27	2 181 662,32	1,00		
2698	583 417,12	2 181 668,19	1,00		
2699	583 416,44	2 181 671,91	1,00		
2700	583 415,53	2 181 675,70	1,00		
2701	583 413,67	2 181 679,86	1,00		



## Раздел 2

Сведения о местоположении границ объекта					
1	2	3	4	5	6
2702	583 411,08	2 181 684,19	Картометрический метод	1,00	—
2703	583 406,58	2 181 689,92		1,00	
2704	583 403,11	2 181 693,53		1,00	
2705	583 398,75	2 181 697,98		1,00	
2706	583 395,68	2 181 700,97		1,00	
2707	583 392,90	2 181 702,81		1,00	
2708	583 389,64	2 181 703,74		1,00	
2709	583 384,86	2 181 704,59		1,00	
2710	583 381,95	2 181 704,78		1,00	
2711	583 378,94	2 181 704,81		1,00	
2630	583 376,66	2 181 704,27		1,00	
P.4(22)					
2712	585 125,59	2 186 750,44	Картометрический метод	1,00	—
2713	585 122,53	2 186 748,19		1,00	
2714	585 117,14	2 186 738,16		1,00	
2715	585 107,30	2 186 718,30		1,00	
2716	585 090,47	2 186 679,49		1,00	
2717	585 080,98	2 186 656,39		1,00	
2718	585 071,13	2 186 634,06		1,00	
2719	585 062,98	2 186 613,04		1,00	
2720	585 058,30	2 186 596,17		1,00	
2721	585 055,21	2 186 589,74		1,00	
2722	585 052,69	2 186 583,68		1,00	
2723	585 053,38	2 186 574,75		1,00	
2724	585 038,35	2 186 547,32		1,00	
2725	585 031,47	2 186 540,92		1,00	
2726	585 022,98	2 186 524,65		1,00	
2727	585 008,29	2 186 490,96		1,00	
2728	584 940,88	2 186 322,45		1,00	
2729	584 851,26	2 186 080,41		1,00	
2730	584 819,38	2 185 986,83		1,00	
2731	584 804,26	2 185 946,69		1,00	
2732	584 783,75	2 185 898,60		1,00	
2733	584 747,32	2 185 805,44		1,00	
2734	584 733,34	2 185 766,42		1,00	
2735	584 700,18	2 185 653,10		1,00	
2736	584 688,84	2 185 611,03		1,00	
2737	584 651,38	2 185 484,07		1,00	
2738	584 648,56	2 185 462,82		1,00	
2739	584 638,09	2 185 435,55		1,00	
2740	584 605,64	2 185 316,14		1,00	
2741	584 600,93	2 185 296,81		1,00	
2742	584 595,37	2 185 265,32		1,00	
2743	584 586,74	2 185 230,06		1,00	
2744	584 580,81	2 185 200,86		1,00	
2745	584 573,37	2 185 172,05		1,00	
2746	584 563,50	2 185 123,50	1,00		
2747	584 560,20	2 185 090,48	1,00		
2748	584 562,69	2 185 068,05	1,00		
2749	584 565,93	2 185 045,61	1,00		
2750	584 572,96	2 185 021,25	1,00		
2751	584 576,60	2 185 001,47	1,00		
2752	584 576,44	2 184 979,82	1,00		
2753	584 577,49	2 184 969,17	1,00		
2754	584 579,75	2 184 965,74	1,00		

## Раздел 2

Сведения о местоположении границ объекта					
1	2	3	4	5	6
2755	584 583,52	2 184 962,67	Картометрический метод	1,00	—
2756	584 590,35	2 184 961,48		1,00	
2757	584 596,06	2 184 962,57		1,00	
2758	584 601,38	2 184 964,05		1,00	
2759	584 611,27	2 184 965,49		1,00	
2760	584 616,98	2 184 967,35		1,00	
2761	584 626,09	2 184 966,14		1,00	
2762	584 638,64	2 184 967,94		1,00	
2763	584 645,11	2 184 969,03		1,00	
2764	584 651,21	2 184 972,78		1,00	
2765	584 656,94	2 184 976,91		1,00	
2766	584 668,47	2 184 993,16		1,00	
2767	584 675,80	2 185 008,67		1,00	
2768	584 681,16	2 185 013,95		1,00	
2769	584 686,17	2 185 022,65		1,00	
2770	584 696,59	2 185 043,46		1,00	
2771	584 699,41	2 185 052,88		1,00	
2772	584 695,13	2 185 059,50		1,00	
2773	584 686,61	2 185 113,85		1,00	
2774	584 679,57	2 185 118,81		1,00	
2775	584 795,86	2 185 348,66		1,00	
2776	585 022,09	2 185 741,80		1,00	
2777	585 196,52	2 186 101,71		1,00	
2778	585 157,41	2 186 127,98		1,00	
2779	585 153,02	2 186 184,73		1,00	
2780	585 192,86	2 186 325,29		1,00	
2781	585 227,97	2 186 622,20		1,00	
2782	585 227,15	2 186 621,83		1,00	
2783	585 221,45	2 186 621,31		1,00	
2784	585 213,83	2 186 618,33		1,00	
2785	585 208,48	2 186 614,57		1,00	
2786	585 206,58	2 186 614,20		1,00	
2787	585 203,73	2 186 614,23		1,00	
2788	585 199,37	2 186 614,45		1,00	
2789	585 196,92	2 186 616,94		1,00	
2790	585 194,56	2 186 631,58		1,00	
2791	585 189,15	2 186 644,35		1,00	
2792	585 187,27	2 186 646,07		1,00	
2793	585 182,53	2 186 648,01		1,00	
2794	585 171,53	2 186 649,61		1,00	
2795	585 164,12	2 186 650,05		1,00	
2796	585 156,73	2 186 651,44	1,00		
2797	585 145,17	2 186 655,32	1,00		
2798	585 138,36	2 186 658,23	1,00		
2799	585 136,30	2 186 662,61	1,00		
2800	585 135,59	2 186 668,12	1,00		
2801	585 138,23	2 186 690,52	1,00		
2802	585 140,09	2 186 710,63	1,00		
2803	585 140,41	2 186 727,34	1,00		
2804	585 138,78	2 186 736,66	1,00		
2805	585 137,67	2 186 741,23	1,00		
2806	585 135,04	2 186 745,24	1,00		
2807	585 132,60	2 186 747,92	1,00		
2808	585 129,20	2 186 750,41	1,00		
2809	585 126,92	2 186 750,62	1,00		

## Раздел 2

Сведения о местоположении границ объекта					
1	2	3	4	5	6
2712	585 125,59	2 186 750,44	Картометрический метод	1,00	—
P.4(23)					
2810	584 349,19	2 180 475,73	Картометрический метод	1,00	—
2811	584 350,63	2 180 474,31		1,00	
2812	584 351,40	2 180 473,75		1,00	
2813	584 352,63	2 180 473,20		1,00	
2814	584 353,54	2 180 472,85		1,00	
2815	584 354,62	2 180 472,75		1,00	
2816	584 356,65	2 180 473,49		1,00	
2817	584 358,03	2 180 474,60		1,00	
2818	584 360,27	2 180 476,69		1,00	
2819	584 363,10	2 180 482,00		1,00	
2820	584 364,42	2 180 486,03		1,00	
2821	584 365,81	2 180 490,76		1,00	
2822	584 366,76	2 180 495,83		1,00	
2823	584 366,85	2 180 498,19		1,00	
2824	584 366,78	2 180 500,07		1,00	
2810	584 349,19	2 180 475,73	1,00		
P.4(24)					
2825	584 466,76	2 180 507,33	Картометрический метод	1,00	—
2826	584 467,30	2 180 507,38		1,00	
2827	584 467,69	2 180 507,52		1,00	
2828	584 468,04	2 180 507,73		1,00	
2829	584 468,35	2 180 508,00		1,00	
2830	584 468,60	2 180 508,33		1,00	
2831	584 469,47	2 180 509,27		1,00	
2832	584 469,98	2 180 510,05		1,00	
2833	584 470,27	2 180 510,60		1,00	
2825	584 466,76	2 180 507,33		1,00	
P.4(25)					
2834	584 475,25	2 180 515,72	Картометрический метод	1,00	—
2835	584 476,22	2 180 516,05		1,00	
2836	584 476,66	2 180 516,30		1,00	
2837	584 477,55	2 180 516,88		1,00	
2838	584 478,40	2 180 517,53		1,00	
2839	584 479,19	2 180 518,23		1,00	
2840	584 479,93	2 180 518,99		1,00	
2841	584 481,47	2 180 520,77		1,00	
2842	584 483,18	2 180 522,49		1,00	
2843	584 483,70	2 180 522,76		1,00	
2844	584 484,02	2 180 523,04		1,00	
2845	584 484,42	2 180 523,50		1,00	
2846	584 484,82	2 180 524,08		1,00	
2847	584 485,14	2 180 524,69		1,00	
2848	584 485,39	2 180 525,34		1,00	
2849	584 485,57	2 180 526,01		1,00	
2850	584 485,86	2 180 527,45		1,00	
2851	584 486,31	2 180 530,73		1,00	
2852	584 486,38	2 180 531,19	1,00		
2834	584 475,25	2 180 515,72	1,00		
P.4(26)					
2853	584 490,62	2 180 255,97	Картометрический метод	1,00	—
2854	584 484,12	2 180 247,95		1,00	
2855	584 483,27	2 180 245,96		1,00	
2856	584 482,35	2 180 244,00		1,00	

## Раздел 2

Сведения о местоположении границ объекта					
1	2	3	4	5	6
2857	584 481,36	2 180 242,08	Картометрический метод	1,00	—
2858	584 480,46	2 180 240,49		1,00	
2859	584 480,20	2 180 239,97		1,00	
2860	584 480,00	2 180 239,42		1,00	
2861	584 479,89	2 180 238,85		1,00	
2862	584 479,85	2 180 238,28		1,00	
2863	584 479,90	2 180 237,70		1,00	
2864	584 480,02	2 180 237,13		1,00	
2865	584 480,22	2 180 236,58		1,00	
2866	584 480,49	2 180 236,07		1,00	
2867	584 480,71	2 180 235,75		1,00	
2868	584 481,15	2 180 234,61		1,00	
2869	584 481,65	2 180 233,50		1,00	
2870	584 482,23	2 180 232,42		1,00	
2871	584 482,88	2 180 231,38		1,00	
2872	584 483,60	2 180 230,38		1,00	
2873	584 484,38	2 180 229,44		1,00	
2874	584 484,89	2 180 228,87		1,00	
2875	584 485,32	2 180 228,05		1,00	
2876	584 485,67	2 180 227,20		1,00	
2877	584 485,95	2 180 226,32		1,00	
2878	584 486,15	2 180 225,42		1,00	
2879	584 486,28	2 180 224,50		1,00	
2880	584 486,32	2 180 223,58		1,00	
2881	584 486,30	2 180 222,92		1,00	
2882	584 486,31	2 180 221,81		1,00	
2883	584 486,39	2 180 220,70		1,00	
2884	584 486,56	2 180 219,60		1,00	
2885	584 486,80	2 180 218,52		1,00	
2886	584 487,12	2 180 217,46		1,00	
2887	584 487,52	2 180 216,42		1,00	
2888	584 488,23	2 180 215,48		1,00	
2889	584 488,93	2 180 214,75		1,00	
2890	584 489,68	2 180 214,07		1,00	
2891	584 490,49	2 180 213,46		1,00	
2892	584 491,34	2 180 212,91		1,00	
2893	584 492,23	2 180 212,44		1,00	
2894	584 493,16	2 180 212,03		1,00	
2895	584 494,12	2 180 211,70		1,00	
2896	584 495,10	2 180 211,45		1,00	
2897	584 496,09	2 180 211,27		1,00	
2898	584 497,10	2 180 211,17		1,00	
2899	584 498,11	2 180 211,16		1,00	
2900	584 499,12	2 180 211,22		1,00	
2901	584 500,09	2 180 211,36		1,00	
2902	584 501,18	2 180 211,67		1,00	
2903	584 502,24	2 180 212,06		1,00	
2904	584 503,27	2 180 212,53	1,00		
2905	584 504,27	2 180 213,06	1,00		
2906	584 505,23	2 180 213,67	1,00		
2907	584 506,93	2 180 214,91	1,00		
2908	584 507,62	2 180 215,31	1,00		
2909	584 494,07	2 180 221,35	1,00		
2910	584 492,01	2 180 257,81	1,00		
2853	584 490,62	2 180 255,97	1,00		

## Раздел 2

Сведения о местоположении границ объекта					
1	2	3	4	5	6
Р.4(27)					
2911	584 150,75	2 183 749,34	Картометрический метод	1,00	—
2912	584 107,53	2 183 710,36		1,00	
2913	584 089,74	2 183 695,11		1,00	
2914	584 064,46	2 183 667,58		1,00	
2915	584 050,68	2 183 653,44		1,00	
2916	584 038,63	2 183 643,28		1,00	
2917	584 029,07	2 183 634,81		1,00	
2918	584 019,32	2 183 626,53		1,00	
2919	584 009,58	2 183 620,14		1,00	
2920	583 995,27	2 183 611,14		1,00	
2921	583 987,42	2 183 603,79		1,00	
2922	583 982,26	2 183 599,84		1,00	
2923	583 977,50	2 183 598,36		1,00	
2924	583 975,97	2 183 596,28		1,00	
2925	583 974,43	2 183 593,64		1,00	
2926	583 967,96	2 183 591,60		1,00	
2927	583 962,61	2 183 587,84		1,00	
2928	583 960,12	2 183 585,58		1,00	
2929	583 955,54	2 183 582,01		1,00	
2930	583 948,11	2 183 579,79		1,00	
2931	583 941,26	2 183 578,32		1,00	
2932	583 934,79	2 183 576,66		1,00	
2933	583 905,78	2 183 557,89		1,00	
2934	583 882,71	2 183 546,87		1,00	
2935	583 859,79	2 183 530,33		1,00	
2936	583 857,87	2 183 527,69		1,00	
2937	583 857,09	2 183 524,46		1,00	
2938	583 857,05	2 183 520,10		1,00	
2939	583 858,34	2 183 515,15		1,00	
2940	583 859,24	2 183 508,30		1,00	
2941	583 860,36	2 183 505,64		1,00	
2942	583 861,48	2 183 503,73		1,00	
2943	583 862,60	2 183 500,68		1,00	
2944	583 861,44	2 183 498,03		1,00	
2945	583 858,76	2 183 495,39		1,00	
2946	583 854,95	2 183 493,71		1,00	
2947	583 849,05	2 183 492,81		1,00	
2948	583 844,87	2 183 491,70		1,00	
2949	583 839,54	2 183 490,98		1,00	
2950	583 835,56	2 183 491,58		1,00	
2951	583 831,58	2 183 492,75		1,00	
2952	583 827,23	2 183 494,69		1,00	
2953	583 822,10	2 183 495,49	1,00		
2954	583 817,93	2 183 496,47	1,00		
2955	583 813,56	2 183 495,17	1,00		
2956	583 808,02	2 183 491,99	1,00		
2957	583 800,58	2 183 488,06	1,00		
2958	583 794,48	2 183 484,30	1,00		
2959	583 791,99	2 183 481,48	1,00		
2960	583 788,93	2 183 479,03	1,00		
2961	583 785,69	2 183 477,34	1,00		
2962	583 782,63	2 183 475,28	1,00		
2963	583 780,34	2 183 473,40	1,00		
2964	583 778,80	2 183 470,37	1,00		

## Раздел 2

Сведения о местоположении границ объекта					
1	2	3	4	5	6
2965	583 778,57	2 183 466,00	Картометрический метод	1,00	—
2966	583 779,87	2 183 461,63		1,00	
2967	583 775,67	2 183 459,00		1,00	
2968	583 769,20	2 183 457,34		1,00	
2969	583 762,92	2 183 456,06		1,00	
2970	583 753,22	2 183 454,43		1,00	
2971	583 724,58	2 183 435,46		1,00	
2972	583 617,87	2 183 340,57		1,00	
2973	583 558,03	2 183 289,94		1,00	
2974	583 513,45	2 183 248,31		1,00	
2975	583 489,31	2 183 221,15		1,00	
2976	583 453,40	2 183 170,34		1,00	
2977	583 439,53	2 183 145,38		1,00	
2978	583 428,34	2 183 123,43		1,00	
2979	583 412,12	2 183 089,18		1,00	
2980	583 403,19	2 183 063,42		1,00	
2981	583 394,07	2 183 039,37		1,00	
2982	583 385,08	2 183 005,82		1,00	
2983	583 383,09	2 182 995,01		1,00	
2984	583 379,35	2 182 977,76		1,00	
2985	583 372,09	2 182 947,80		1,00	
2986	583 366,30	2 182 911,95		1,00	
2987	583 364,24	2 182 890,32		1,00	
2988	583 360,64	2 182 867,74		1,00	
2989	583 357,59	2 182 841,94		1,00	
2990	583 357,15	2 182 834,34		1,00	
2991	583 355,68	2 182 815,55		1,00	
2992	583 353,88	2 182 804,55		1,00	
2993	583 351,33	2 182 793,55		1,00	
2994	583 347,22	2 182 778,01		1,00	
2995	583 341,57	2 182 759,44		1,00	
2996	583 336,14	2 182 745,24		1,00	
2997	583 335,49	2 182 734,61		1,00	
2998	583 334,06	2 182 721,70		1,00	
2999	583 332,08	2 182 711,84		1,00	
3000	583 333,16	2 182 703,67		1,00	
3001	583 332,15	2 182 696,27		1,00	
3002	583 329,05	2 182 687,94		1,00	
3003	583 325,12	2 182 671,25		1,00	
3004	583 322,07	2 182 621,13	1,00		
3005	583 318,32	2 182 603,12	1,00		
3006	583 309,29	2 182 589,14	1,00		
3007	583 307,73	2 182 584,59	1,00		
3008	583 305,05	2 182 581,38	1,00		
3009	583 303,32	2 182 578,74	1,00		
3010	583 302,91	2 182 574,94	1,00		
3011	583 303,83	2 182 570,94	1,00		
3012	583 306,25	2 182 564,47	1,00		
3013	583 309,20	2 182 553,05	1,00		
3014	583 309,55	2 182 549,82	1,00		
3015	583 309,52	2 182 546,02	1,00		
3016	583 305,03	2 182 529,91	1,00		
3017	583 302,96	2 182 508,28	1,00		
3018	583 297,12	2 182 464,64	1,00		
3019	583 295,13	2 182 429,14	1,00		

## Раздел 2

Сведения о местоположении границ объекта					
1	2	3	4	5	6
3020	583 293,01	2 182 425,16	Картометрический метод	1,00	—
3021	583 289,24	2 182 403,54		1,00	
3022	583 286,13	2 182 346,02		1,00	
3023	583 278,34	2 182 345,13		1,00	
3024	583 278,06	2 182 333,92		1,00	
3025	583 284,51	2 182 333,11		1,00	
3026	583 278,01	2 182 279,22		1,00	
3027	583 278,42	2 182 233,64		1,00	
3028	583 283,70	2 182 180,04		1,00	
3029	583 300,31	2 182 068,61		1,00	
3030	583 300,96	2 182 054,17		1,00	
3031	583 304,21	2 182 033,25		1,00	
3032	583 310,08	2 182 006,62		1,00	
3033	583 315,24	2 181 986,06		1,00	
3034	583 317,77	2 181 968,57		1,00	
3035	583 316,02	2 181 939,34		1,00	
3036	583 309,73	2 181 912,41		1,00	
3037	583 310,08	2 181 902,18		1,00	
3038	583 309,41	2 181 899,09		1,00	
3039	583 308,36	2 181 894,76		1,00	
3040	583 307,37	2 181 889,62		1,00	
3041	583 306,52	2 181 881,14		1,00	
3042	583 306,37	2 181 876,70		1,00	
3043	583 306,36	2 181 871,18		1,00	
3044	583 306,27	2 181 867,76		1,00	
3045	583 305,78	2 181 859,79		1,00	
3046	583 304,94	2 181 848,01		1,00	
3047	583 305,82	2 181 839,62		1,00	
3048	583 309,07	2 181 828,47		1,00	
3049	583 311,60	2 181 822,09		1,00	
3050	583 312,82	2 181 817,80		1,00	
3051	583 316,07	2 181 811,33		1,00	
3052	583 319,29	2 181 807,81		1,00	
3053	583 323,29	2 181 804,23		1,00	
3054	583 327,00	2 181 802,02		1,00	
3055	583 330,39	2 181 799,85		1,00	
3056	583 336,36	2 181 797,15		1,00	
3057	583 343,04	2 181 793,98		1,00	
3058	583 348,84	2 181 790,74		1,00	
3059	583 354,59	2 181 787,59		1,00	
3060	583 364,65	2 181 781,89	1,00		
3061	583 376,24	2 181 776,35	1,00		
3062	583 381,00	2 181 774,27	1,00		
3063	583 385,22	2 181 772,46	1,00		
3064	583 389,09	2 181 770,68	1,00		
3065	583 393,70	2 181 768,79	1,00		
3066	583 397,21	2 181 767,36	1,00		
3067	583 402,65	2 181 764,16	1,00		
3068	583 408,98	2 181 760,88	1,00		
3069	583 411,37	2 181 759,73	1,00		
3070	583 413,62	2 181 758,43	1,00		
3071	583 417,46	2 181 756,00	1,00		
3072	583 421,68	2 181 753,13	1,00		
3073	583 423,65	2 181 751,58	1,00		
3074	583 425,59	2 181 750,32	1,00		

## Раздел 2

Сведения о местоположении границ объекта					
1	2	3	4	5	6
3075	583 426,97	2 181 749,36	Картометрический метод	1,00	—
3076	583 434,10	2 181 743,77		1,00	
3077	583 439,40	2 181 739,11		1,00	
3078	583 442,47	2 181 736,10		1,00	
3079	583 444,86	2 181 734,08		1,00	
3080	583 446,64	2 181 732,16		1,00	
3081	583 451,57	2 181 726,84		1,00	
3082	583 453,76	2 181 729,69		1,00	
3083	583 453,66	2 181 732,38		1,00	
3084	583 455,85	2 181 730,29		1,00	
3085	583 461,65	2 181 726,37		1,00	
3086	583 466,68	2 181 723,09		1,00	
3087	583 470,43	2 181 719,93		1,00	
3088	583 474,47	2 181 715,61		1,00	
3089	583 475,30	2 181 713,71		1,00	
3090	583 474,88	2 181 712,22		1,00	
3091	583 474,44	2 181 711,99		1,00	
3092	583 471,52	2 181 712,32		1,00	
3093	583 465,81	2 181 713,70		1,00	
3094	583 463,16	2 181 713,30		1,00	
3095	583 461,06	2 181 711,58		1,00	
3096	583 460,74	2 181 709,67		1,00	
3097	583 461,56	2 181 706,13		1,00	
3098	583 462,56	2 181 704,96		1,00	
3099	583 463,92	2 181 703,09		1,00	
3100	583 467,98	2 181 701,06		1,00	
3101	583 471,11	2 181 699,88		1,00	
3102	583 476,08	2 181 698,18		1,00	
3103	583 480,18	2 181 697,00		1,00	
3104	583 493,18	2 181 692,69		1,00	
3105	583 502,11	2 181 689,99		1,00	
3106	583 514,06	2 181 686,17	1,00		
3107	583 520,39	2 181 683,90	1,00		
3108	583 531,71	2 181 680,21	1,00		
3109	583 536,69	2 181 678,70	1,00		
3110	583 538,85	2 181 678,35	1,00		
3111	583 541,29	2 181 678,01	1,00		
3112	583 543,53	2 181 677,50	1,00		
3113	583 545,20	2 181 676,98	1,00		
3114	583 549,54	2 181 676,20	1,00		
3115	583 549,89	2 181 676,25	1,00		
3116	583 554,57	2 181 675,39	1,00		
3117	583 558,78	2 181 675,20	1,00		
3118	583 559,12	2 181 675,48	1,00		
3119	583 560,95	2 181 675,10	1,00		
3120	583 563,31	2 181 675,16	1,00		
3121	583 564,81	2 181 675,09	1,00		
3122	583 567,13	2 181 675,24	1,00		
3123	583 570,71	2 181 675,14	1,00		
3124	583 571,85	2 181 675,18	1,00		
3125	583 577,13	2 181 675,04	1,00		
3126	583 578,76	2 181 674,90	1,00		
3127	583 583,61	2 181 674,80	1,00		
3128	583 585,34	2 181 674,66	1,00		
3129	583 590,22	2 181 674,66	1,00		



## Раздел 2

Сведения о местоположении границ объекта					
1	2	3	4	5	6
3130	583 591,08	2 181 674,59	Картометрический метод	1,00	—
3131	583 598,28	2 181 674,87		1,00	
3132	583 600,64	2 181 674,83		1,00	
3133	583 604,01	2 181 674,91		1,00	
3134	583 610,91	2 181 675,47		1,00	
3135	583 614,96	2 181 675,96		1,00	
3136	583 617,86	2 181 676,14		1,00	
3137	583 624,91	2 181 677,08		1,00	
3138	583 628,65	2 181 677,73		1,00	
3139	583 631,27	2 181 678,39		1,00	
3140	583 633,68	2 181 678,87		1,00	
3141	583 636,06	2 181 679,54		1,00	
3142	583 636,85	2 181 679,69		1,00	
3143	583 640,16	2 181 680,63		1,00	
3144	583 642,91	2 181 681,31		1,00	
3145	583 645,74	2 181 682,22		1,00	
3146	583 650,40	2 181 683,06		1,00	
3147	583 656,89	2 181 684,79		1,00	
3148	583 661,44	2 181 685,76		1,00	
3149	583 662,78	2 181 685,89		1,00	
3150	583 669,29	2 181 687,01		1,00	
3151	583 671,62	2 181 687,31		1,00	
3152	583 673,30	2 181 687,62		1,00	
3153	583 676,15	2 181 687,94		1,00	
3154	583 679,72	2 181 688,59		1,00	
3155	583 682,40	2 181 688,89		1,00	
3156	583 687,21	2 181 689,64		1,00	
3157	583 689,30	2 181 689,88		1,00	
3158	583 699,02	2 181 690,62		1,00	
3159	583 699,12	2 181 690,86		1,00	
3160	583 699,37	2 181 690,94		1,00	
3161	583 700,29	2 181 690,71		1,00	
3162	583 703,49	2 181 691,32		1,00	
3163	583 705,34	2 181 691,51		1,00	
3164	583 708,48	2 181 691,66		1,00	
3165	583 713,54	2 181 692,05		1,00	
3166	583 718,44	2 181 692,25		1,00	
3167	583 720,31	2 181 692,42		1,00	
3168	583 723,07	2 181 692,50		1,00	
3169	583 727,53	2 181 693,11		1,00	
3170	583 729,62	2 181 693,35		1,00	
3171	583 737,15	2 181 694,03		1,00	
3172	583 739,79	2 181 694,33	1,00		
3173	583 745,90	2 181 694,57	1,00		
3174	583 747,85	2 181 694,79	1,00		
3175	583 749,98	2 181 695,09	1,00		
3176	583 753,08	2 181 695,20	1,00		
3177	583 756,87	2 181 695,50	1,00		
3178	583 758,77	2 181 695,79	1,00		
3179	583 759,78	2 181 695,87	1,00		
3180	583 761,29	2 181 695,91	1,00		
3181	583 762,10	2 181 695,96	1,00		
3182	583 763,59	2 181 696,17	1,00		
3183	583 767,40	2 181 696,88	1,00		
3184	583 770,19	2 181 697,30	1,00		

## Раздел 2

Сведения о местоположении границ объекта					
1	2	3	4	5	6
3185	583 771,59	2 181 697,55	Картометрический метод	1,00	—
3186	583 774,37	2 181 698,43		1,00	
3187	583 775,57	2 181 699,07		1,00	
3188	583 776,37	2 181 699,57		1,00	
3189	583 777,20	2 181 700,40		1,00	
3190	583 777,71	2 181 700,95		1,00	
3191	583 778,25	2 181 702,07		1,00	
3192	583 778,73	2 181 703,36		1,00	
3193	583 779,09	2 181 704,92		1,00	
3194	583 779,48	2 181 707,11		1,00	
3195	583 779,75	2 181 709,60		1,00	
3196	583 779,93	2 181 710,19		1,00	
3197	583 780,52	2 181 711,02		1,00	
3198	583 781,11	2 181 711,44		1,00	
3199	583 781,77	2 181 711,68		1,00	
3200	583 782,24	2 181 711,72		1,00	
3201	583 782,97	2 181 711,57		1,00	
3202	583 783,77	2 181 711,09		1,00	
3203	583 784,61	2 181 710,18		1,00	
3204	583 785,29	2 181 709,26		1,00	
3205	583 785,58	2 181 708,69		1,00	
3206	583 785,98	2 181 707,47		1,00	
3207	583 786,64	2 181 704,46		1,00	
3208	583 787,14	2 181 703,53		1,00	
3209	583 787,97	2 181 702,83		1,00	
3210	583 788,78	2 181 702,42		1,00	
3211	583 789,65	2 181 702,33		1,00	
3212	583 790,59	2 181 702,41		1,00	
3213	583 791,57	2 181 702,63		1,00	
3214	583 794,19	2 181 703,55		1,00	
3215	583 795,80	2 181 704,29		1,00	
3216	583 798,12	2 181 705,28		1,00	
3217	583 800,51	2 181 706,10		1,00	
3218	583 801,69	2 181 706,46		1,00	
3219	583 803,98	2 181 707,39		1,00	
3220	583 806,88	2 181 708,14		1,00	
3221	583 808,72	2 181 708,69		1,00	
3222	583 810,24	2 181 709,05		1,00	
3223	583 811,54	2 181 709,30		1,00	
3224	583 813,11	2 181 709,54	1,00		
3225	583 818,91	2 181 710,92	1,00		
3226	583 820,48	2 181 711,18	1,00		
3227	583 821,76	2 181 711,35	1,00		
3228	583 822,73	2 181 711,45	1,00		
3229	583 824,01	2 181 711,74	1,00		
3230	583 825,51	2 181 712,15	1,00		
3231	583 826,73	2 181 712,44	1,00		
3232	583 828,54	2 181 712,77	1,00		
3233	583 835,26	2 181 714,85	1,00		
3234	583 837,19	2 181 715,32	1,00		
3235	583 843,62	2 181 716,57	1,00		
3236	583 845,72	2 181 717,09	1,00		
3237	583 850,90	2 181 718,65	1,00		
3238	583 852,59	2 181 719,22	1,00		
3239	583 858,39	2 181 720,88	1,00		

## Раздел 2

Сведения о местоположении границ объекта					
1	2	3	4	5	6
3240	583 861,97	2 181 721,75	Картометрический метод	1,00	—
3241	583 863,46	2 181 722,29		1,00	
3242	583 863,89	2 181 722,50		1,00	
3243	583 864,05	2 181 722,91		1,00	
3244	583 864,30	2 181 722,90		1,00	
3245	583 864,54	2 181 722,82		1,00	
3246	583 865,90	2 181 723,67		1,00	
3247	583 867,39	2 181 724,85		1,00	
3248	583 868,85	2 181 726,26		1,00	
3249	583 873,03	2 181 730,66		1,00	
3250	583 874,47	2 181 732,06		1,00	
3251	583 876,22	2 181 733,94		1,00	
3252	583 877,70	2 181 735,38		1,00	
3253	583 880,48	2 181 737,72		1,00	
3254	583 883,72	2 181 740,78		1,00	
3255	583 885,38	2 181 742,75		1,00	
3256	583 887,09	2 181 744,55		1,00	
3257	583 888,02	2 181 745,71		1,00	
3258	583 889,69	2 181 747,97		1,00	
3259	583 891,35	2 181 750,06		1,00	
3260	583 892,54	2 181 751,88		1,00	
3261	583 893,64	2 181 753,29		1,00	
3262	583 895,17	2 181 755,13		1,00	
3263	583 896,35	2 181 756,39		1,00	
3264	583 897,98	2 181 758,06		1,00	
3265	583 899,26	2 181 759,50		1,00	
3266	583 900,40	2 181 760,85		1,00	
3267	583 902,78	2 181 764,20		1,00	
3268	583 903,75	2 181 765,91		1,00	
3269	583 904,30	2 181 767,05		1,00	
3270	583 904,96	2 181 768,10		1,00	
3271	583 906,11	2 181 769,76		1,00	
3272	583 907,48	2 181 771,52	1,00		
3273	583 908,96	2 181 773,53	1,00		
3274	583 909,59	2 181 774,66	1,00		
3275	583 910,70	2 181 776,85	1,00		
3276	583 911,23	2 181 778,26	1,00		
3277	583 912,98	2 181 784,55	1,00		
3278	583 913,34	2 181 786,13	1,00		
3279	583 913,92	2 181 787,92	1,00		
3280	583 914,58	2 181 790,47	1,00		
3281	583 915,67	2 181 794,31	1,00		
3282	583 916,07	2 181 795,41	1,00		
3283	583 916,19	2 181 796,29	1,00		
3284	583 916,42	2 181 797,66	1,00		
3285	583 916,48	2 181 798,61	1,00		
3286	583 916,46	2 181 800,80	1,00		
3287	583 916,60	2 181 801,83	1,00		
3288	583 916,85	2 181 802,66	1,00		
3289	583 917,23	2 181 803,19	1,00		
3290	583 917,67	2 181 803,27	1,00		
3291	583 918,16	2 181 803,20	1,00		
3292	583 918,52	2 181 802,78	1,00		
3293	583 918,91	2 181 801,97	1,00		
3294	583 919,27	2 181 800,12	1,00		

## Раздел 2

Сведения о местоположении границ объекта					
1	2	3	4	5	6
3295	583 919,73	2 181 799,09	Картометрический метод	1,00	—
3296	583 919,96	2 181 798,43		1,00	
3297	583 920,18	2 181 797,47		1,00	
3298	583 920,25	2 181 796,44		1,00	
3299	583 920,42	2 181 795,79		1,00	
3300	583 920,81	2 181 795,03		1,00	
3301	583 921,37	2 181 794,13		1,00	
3302	583 922,62	2 181 792,60		1,00	
3303	583 923,65	2 181 791,24		1,00	
3304	583 925,79	2 181 788,70		1,00	
3305	583 927,32	2 181 787,01		1,00	
3306	583 928,73	2 181 785,54		1,00	
3307	583 929,45	2 181 784,73		1,00	
3308	583 930,09	2 181 784,06		1,00	
3309	583 931,44	2 181 782,99		1,00	
3310	583 932,06	2 181 782,61		1,00	
3311	583 933,10	2 181 782,25		1,00	
3312	583 934,03	2 181 782,14		1,00	
3313	583 934,87	2 181 782,13		1,00	
3314	583 936,95	2 181 782,39		1,00	
3315	583 940,17	2 181 782,60		1,00	
3316	583 941,64	2 181 782,66		1,00	
3317	583 942,45	2 181 782,55		1,00	
3318	583 943,12	2 181 782,30		1,00	
3319	583 943,53	2 181 781,95		1,00	
3320	583 944,22	2 181 780,97		1,00	
3321	583 944,60	2 181 780,11		1,00	
3322	583 944,82	2 181 779,20		1,00	
3323	583 944,87	2 181 778,37		1,00	
3324	583 944,56	2 181 777,15		1,00	
3325	583 944,07	2 181 776,14		1,00	
3326	583 943,50	2 181 775,37		1,00	
3327	583 943,06	2 181 775,01		1,00	
3328	583 942,49	2 181 774,89		1,00	
3329	583 941,92	2 181 775,00	1,00		
3330	583 941,35	2 181 775,32	1,00		
3331	583 940,85	2 181 776,04	1,00		
3332	583 940,51	2 181 776,48	1,00		
3333	583 939,85	2 181 777,15	1,00		
3334	583 939,07	2 181 777,49	1,00		
3335	583 938,31	2 181 777,69	1,00		
3336	583 937,84	2 181 777,67	1,00		
3337	583 937,33	2 181 777,49	1,00		
3338	583 937,10	2 181 777,28	1,00		
3339	583 937,06	2 181 776,84	1,00		
3340	583 936,65	2 181 776,47	1,00		
3341	583 936,60	2 181 775,79	1,00		
3342	583 936,72	2 181 774,42	1,00		
3343	583 936,67	2 181 772,91	1,00		
3344	583 936,39	2 181 770,37	1,00		
3345	583 935,99	2 181 768,83	1,00		
3346	583 935,55	2 181 767,58	1,00		
3347	583 935,08	2 181 766,44	1,00		
3348	583 934,52	2 181 764,82	1,00		
3349	583 934,19	2 181 763,59	1,00		

## Раздел 2

Сведения о местоположении границ объекта					
1	2	3	4	5	6
3350	583 933,54	2 181 760,72	Картометрический метод	1,00	—
3351	583 933,15	2 181 758,81		1,00	
3352	583 932,87	2 181 756,44		1,00	
3353	583 932,65	2 181 755,18		1,00	
3354	583 932,32	2 181 752,64		1,00	
3355	583 932,13	2 181 751,53		1,00	
3356	583 932,06	2 181 750,78		1,00	
3357	583 931,98	2 181 748,51		1,00	
3358	583 931,96	2 181 747,14		1,00	
3359	583 931,99	2 181 744,55		1,00	
3360	583 931,87	2 181 743,46		1,00	
3361	583 931,27	2 181 741,05		1,00	
3362	583 930,83	2 181 739,45		1,00	
3363	583 929,39	2 181 735,22		1,00	
3364	583 927,75	2 181 731,21		1,00	
3365	583 926,52	2 181 727,60		1,00	
3366	583 925,97	2 181 726,17		1,00	
3367	583 925,82	2 181 724,64		1,00	
3368	583 925,88	2 181 723,44		1,00	
3369	583 926,27	2 181 721,50		1,00	
3370	583 926,79	2 181 720,20		1,00	
3371	583 927,44	2 181 719,04		1,00	
3372	583 928,01	2 181 718,15		1,00	
3373	583 928,99	2 181 716,73		1,00	
3374	583 930,20	2 181 715,17		1,00	
3375	583 930,64	2 181 714,47		1,00	
3376	583 934,26	2 181 706,78		1,00	
3377	583 934,97	2 181 704,86		1,00	
3378	583 935,59	2 181 703,30		1,00	
3379	583 935,89	2 181 702,50		1,00	
3380	583 936,34	2 181 700,73		1,00	
3381	583 936,75	2 181 698,83		1,00	
3382	583 937,45	2 181 696,22		1,00	
3383	583 937,80	2 181 695,61		1,00	
3384	583 938,54	2 181 694,48		1,00	
3385	583 939,25	2 181 693,22		1,00	
3386	583 940,07	2 181 691,58		1,00	
3387	583 941,00	2 181 689,43		1,00	
3388	583 941,73	2 181 687,94		1,00	
3389	583 942,66	2 181 686,36		1,00	
3390	583 943,35	2 181 685,33		1,00	
3391	583 943,99	2 181 684,33		1,00	
3392	583 944,47	2 181 683,34		1,00	
3393	583 944,83	2 181 682,35		1,00	
3394	583 945,20	2 181 681,09	1,00		
3395	583 946,12	2 181 677,62	1,00		
3396	583 946,48	2 181 676,45	1,00		
3397	583 946,72	2 181 675,45	1,00		
3398	583 947,47	2 181 670,57	1,00		
3399	583 947,58	2 181 669,39	1,00		
3400	583 947,69	2 181 666,20	1,00		
3401	583 947,48	2 181 663,47	1,00		
3402	583 947,41	2 181 662,11	1,00		
3403	583 947,44	2 181 661,58	1,00		
3404	583 947,63	2 181 660,77	1,00		

## Раздел 2

Сведения о местоположении границ объекта					
1	2	3	4	5	6
3405	583 948,12	2 181 659,57	Картометрический метод	1,00	—
3406	583 948,63	2 181 658,61		1,00	
3407	583 949,67	2 181 656,89		1,00	
3408	583 950,69	2 181 655,30		1,00	
3409	583 951,50	2 181 654,20		1,00	
3410	583 952,16	2 181 653,43		1,00	
3411	583 953,27	2 181 652,23		1,00	
3412	583 954,04	2 181 651,29		1,00	
3413	583 954,98	2 181 649,90		1,00	
3414	583 955,74	2 181 648,92		1,00	
3415	583 957,14	2 181 647,30		1,00	
3416	583 956,70	2 181 658,99		1,00	
3417	583 957,92	2 181 656,93		1,00	
3418	583 958,67	2 181 655,05		1,00	
3419	583 959,10	2 181 654,32		1,00	
3420	583 959,55	2 181 653,77		1,00	
3421	583 960,33	2 181 653,07		1,00	
3422	583 962,37	2 181 651,98		1,00	
3423	583 963,09	2 181 651,49		1,00	
3424	583 964,43	2 181 650,30		1,00	
3425	583 965,63	2 181 649,43		1,00	
3426	583 967,75	2 181 648,26		1,00	
3427	583 969,29	2 181 647,77		1,00	
3428	583 970,34	2 181 647,71		1,00	
3429	583 970,62	2 181 647,80		1,00	
3430	583 971,22	2 181 648,19		1,00	
3431	583 971,31	2 181 648,58		1,00	
3432	583 971,66	2 181 648,85		1,00	
3433	583 972,24	2 181 649,15		1,00	
3434	583 972,45	2 181 649,74		1,00	
3435	583 972,53	2 181 650,26		1,00	
3436	583 972,56	2 181 653,01		1,00	
3437	583 972,27	2 181 655,88		1,00	
3438	583 972,20	2 181 657,66		1,00	
3439	583 972,26	2 181 660,86		1,00	
3440	583 972,14	2 181 663,03	1,00		
3441	583 972,33	2 181 666,36	1,00		
3442	583 972,67	2 181 669,82	1,00		
3443	583 972,98	2 181 671,19	1,00		
3444	583 973,45	2 181 672,11	1,00		
3445	583 973,82	2 181 672,59	1,00		
3446	583 974,28	2 181 673,01	1,00		
3447	583 975,08	2 181 673,10	1,00		
3448	583 975,87	2 181 672,79	1,00		
3449	583 977,39	2 181 671,78	1,00		
3450	583 979,78	2 181 669,57	1,00		
3451	583 983,70	2 181 665,27	1,00		
3452	583 986,86	2 181 662,42	1,00		
3453	583 988,44	2 181 661,14	1,00		
3454	583 990,41	2 181 660,01	1,00		
3455	583 993,05	2 181 657,66	1,00		
3456	583 996,08	2 181 654,22	1,00		
3457	584 002,31	2 181 647,67	1,00		
3458	584 004,25	2 181 645,99	1,00		
3459	584 007,73	2 181 643,48	1,00		

## Раздел 2

Сведения о местоположении границ объекта					
1	2	3	4	5	6
3460	584 012,87	2 181 640,15	Картометрический метод	1,00	—
3461	584 013,68	2 181 639,75		1,00	
3462	584 014,70	2 181 639,47		1,00	
3463	584 017,13	2 181 639,53		1,00	
3464	584 019,69	2 181 639,76		1,00	
3465	584 032,02	2 181 642,22		1,00	
3466	584 041,59	2 181 645,80		1,00	
3467	584 055,63	2 181 647,68		1,00	
3468	584 057,42	2 181 647,97		1,00	
3469	584 060,93	2 181 648,23		1,00	
3470	584 063,59	2 181 648,65		1,00	
3471	584 065,90	2 181 648,76		1,00	
3472	584 071,59	2 181 649,51		1,00	
3473	584 074,38	2 181 649,57		1,00	
3474	584 078,20	2 181 649,97		1,00	
3475	584 081,82	2 181 651,41		1,00	
3476	584 083,87	2 181 652,74		1,00	
3477	584 085,46	2 181 654,08		1,00	
3478	584 085,95	2 181 654,41		1,00	
3479	584 087,89	2 181 656,15		1,00	
3480	584 089,03	2 181 657,39		1,00	
3481	584 091,36	2 181 660,38		1,00	
3482	584 092,54	2 181 662,17		1,00	
3483	584 093,69	2 181 664,40		1,00	
3484	584 094,20	2 181 665,74		1,00	
3485	584 095,05	2 181 667,59		1,00	
3486	584 095,15	2 181 668,05		1,00	
3487	584 097,13	2 181 672,89		1,00	
3488	584 098,97	2 181 678,15		1,00	
3489	584 099,51	2 181 679,40		1,00	
3490	584 099,98	2 181 680,88		1,00	
3491	584 101,52	2 181 684,86		1,00	
3492	584 101,74	2 181 685,67		1,00	
3493	584 103,19	2 181 689,62		1,00	
3494	584 107,37	2 181 699,65		1,00	
3495	584 107,65	2 181 700,47	1,00		
3496	584 108,76	2 181 702,91	1,00		
3497	584 110,31	2 181 707,22	1,00		
3498	584 112,05	2 181 711,33	1,00		
3499	584 112,87	2 181 713,47	1,00		
3500	584 114,01	2 181 715,91	1,00		
3501	584 115,89	2 181 720,55	1,00		
3502	584 117,27	2 181 723,70	1,00		
3503	584 120,11	2 181 728,03	1,00		
3504	584 123,44	2 181 731,96	1,00		
3505	584 125,00	2 181 734,27	1,00		
3506	584 130,55	2 181 740,63	1,00		
3507	584 131,80	2 181 742,32	1,00		
3508	584 134,24	2 181 744,92	1,00		
3509	584 139,62	2 181 751,33	1,00		
3510	584 142,03	2 181 755,20	1,00		
3511	584 142,66	2 181 756,53	1,00		
3512	584 143,00	2 181 757,51	1,00		
3513	584 143,17	2 181 758,75	1,00		
3514	584 143,20	2 181 761,46	1,00		

## Раздел 2

Сведения о местоположении границ объекта					
1	2	3	4	5	6
3515	584 143,13	2 181 762,14	Картометрический метод	1,00	—
3516	584 142,71	2 181 763,31		1,00	
3517	584 142,37	2 181 764,00		1,00	
3518	584 142,02	2 181 764,46		1,00	
3519	584 140,98	2 181 765,41		1,00	
3520	584 139,16	2 181 766,80		1,00	
3521	584 136,89	2 181 768,37		1,00	
3522	584 135,30	2 181 769,23		1,00	
3523	584 134,28	2 181 769,69		1,00	
3524	584 131,56	2 181 770,34		1,00	
3525	584 125,77	2 181 771,30		1,00	
3526	584 121,50	2 181 772,34		1,00	
3527	584 118,53	2 181 773,23		1,00	
3528	584 117,33	2 181 773,70		1,00	
3529	584 116,66	2 181 773,98		1,00	
3530	584 114,36	2 181 775,16		1,00	
3531	584 113,28	2 181 775,91		1,00	
3532	584 108,73	2 181 778,74		1,00	
3533	584 104,16	2 181 782,33		1,00	
3534	584 101,14	2 181 784,26		1,00	
3535	584 100,38	2 181 784,83		1,00	
3536	584 098,52	2 181 785,91		1,00	
3537	584 094,62	2 181 789,36		1,00	
3538	584 091,17	2 181 792,08		1,00	
3539	584 089,01	2 181 794,00		1,00	
3540	584 088,27	2 181 794,76		1,00	
3541	584 086,82	2 181 795,99		1,00	
3542	584 082,40	2 181 799,30		1,00	
3543	584 080,41	2 181 800,98		1,00	
3544	584 079,50	2 181 801,61		1,00	
3545	584 078,94	2 181 802,30		1,00	
3546	584 078,30	2 181 802,83		1,00	
3547	584 074,55	2 181 803,83		1,00	
3548	584 070,81	2 181 804,31		1,00	
3549	584 068,89	2 181 804,42		1,00	
3550	584 065,25	2 181 804,45	1,00		
3551	584 062,96	2 181 804,65	1,00		
3552	584 057,88	2 181 806,30	1,00		
3553	584 054,62	2 181 807,17	1,00		
3554	584 046,49	2 181 808,86	1,00		
3555	584 043,56	2 181 809,33	1,00		
3556	584 041,45	2 181 809,54	1,00		
3557	584 040,55	2 181 809,74	1,00		
3558	584 038,20	2 181 809,96	1,00		
3559	584 031,26	2 181 809,76	1,00		
3560	584 029,11	2 181 809,86	1,00		
3561	584 025,90	2 181 809,88	1,00		
3562	584 022,16	2 181 809,77	1,00		
3563	584 019,16	2 181 809,78	1,00		
3564	584 016,31	2 181 810,41	1,00		
3565	584 015,91	2 181 810,69	1,00		
3566	584 015,39	2 181 811,33	1,00		
3567	584 014,91	2 181 812,14	1,00		
3568	584 013,59	2 181 815,25	1,00		
3569	584 013,04	2 181 817,24	1,00		



## Раздел 2

Сведения о местоположении границ объекта					
1	2	3	4	5	6
3570	584 012,78	2 181 817,89	Картометрический метод	1,00	—
3571	584 011,45	2 181 822,23		1,00	
3572	584 010,73	2 181 826,28		1,00	
3573	584 010,53	2 181 829,21		1,00	
3574	584 010,81	2 181 832,97		1,00	
3575	584 011,49	2 181 836,97		1,00	
3576	584 012,03	2 181 839,34		1,00	
3577	584 012,48	2 181 840,74		1,00	
3578	584 013,61	2 181 842,65		1,00	
3579	584 014,05	2 181 843,13		1,00	
3580	584 016,01	2 181 844,68		1,00	
3581	584 017,42	2 181 845,42		1,00	
3582	584 018,49	2 181 845,86		1,00	
3583	584 022,29	2 181 847,08		1,00	
3584	584 026,29	2 181 848,03		1,00	
3585	584 031,26	2 181 849,53		1,00	
3586	584 033,28	2 181 849,48		1,00	
3587	584 037,31	2 181 848,91		1,00	
3588	584 039,07	2 181 848,79		1,00	
3589	584 040,23	2 181 848,49		1,00	
3590	584 042,43	2 181 848,19		1,00	
3591	584 044,71	2 181 847,61		1,00	
3592	584 049,42	2 181 846,71		1,00	
3593	584 051,22	2 181 846,47		1,00	
3594	584 055,32	2 181 846,13		1,00	
3595	584 059,35	2 181 845,63		1,00	
3596	584 063,44	2 181 845,52		1,00	
3597	584 069,07	2 181 845,64		1,00	
3598	584 075,49	2 181 845,19		1,00	
3599	584 079,90	2 181 845,00		1,00	
3600	584 083,33	2 181 844,30		1,00	
3601	584 086,43	2 181 843,36		1,00	
3602	584 089,95	2 181 842,55		1,00	
3603	584 091,67	2 181 842,06		1,00	
3604	584 094,34	2 181 841,79		1,00	
3605	584 096,42	2 181 841,08		1,00	
3606	584 099,92	2 181 840,16		1,00	
3607	584 104,42	2 181 839,44		1,00	
3608	584 110,89	2 181 838,72		1,00	
3609	584 113,82	2 181 838,67		1,00	
3610	584 114,95	2 181 838,75		1,00	
3611	584 116,97	2 181 839,17		1,00	
3612	584 121,70	2 181 840,35		1,00	
3613	584 123,14	2 181 840,90		1,00	
3614	584 123,92	2 181 841,43		1,00	
3615	584 125,37	2 181 842,63		1,00	
3616	584 129,49	2 181 846,39		1,00	
3617	584 132,49	2 181 849,25	1,00		
3618	584 135,23	2 181 852,06	1,00		
3619	584 136,23	2 181 852,80	1,00		
3620	584 136,78	2 181 852,94	1,00		
3621	584 136,99	2 181 852,80	1,00		
3622	584 136,88	2 181 851,82	1,00		
3623	584 136,61	2 181 851,20	1,00		
3624	584 135,75	2 181 849,77	1,00		

## Раздел 2

Сведения о местоположении границ объекта					
1	2	3	4	5	6
3625	584 134,38	2 181 847,84	Картометрический метод	1,00	—
3626	584 131,96	2 181 844,97		1,00	
3627	584 130,43	2 181 843,44		1,00	
3628	584 127,09	2 181 840,37		1,00	
3629	584 126,22	2 181 839,41		1,00	
3630	584 123,29	2 181 837,14		1,00	
3631	584 120,58	2 181 835,31		1,00	
3632	584 116,91	2 181 833,41		1,00	
3633	584 111,40	2 181 830,21		1,00	
3634	584 109,34	2 181 828,58		1,00	
3635	584 108,54	2 181 827,68		1,00	
3636	584 108,73	2 181 825,91		1,00	
3637	584 109,75	2 181 824,43		1,00	
3638	584 112,46	2 181 821,61		1,00	
3639	584 115,52	2 181 819,09		1,00	
3640	584 118,03	2 181 817,33		1,00	
3641	584 123,43	2 181 813,88		1,00	
3642	584 126,29	2 181 812,17		1,00	
3643	584 127,77	2 181 811,48		1,00	
3644	584 130,05	2 181 810,61		1,00	
3645	584 135,18	2 181 809,15		1,00	
3646	584 139,76	2 181 808,13		1,00	
3647	584 142,17	2 181 807,69		1,00	
3648	584 144,81	2 181 807,49		1,00	
3649	584 147,50	2 181 807,57		1,00	
3650	584 149,70	2 181 807,76		1,00	
3651	584 162,01	2 181 809,20		1,00	
3652	584 168,07	2 181 809,69		1,00	
3653	584 169,36	2 181 809,69		1,00	
3654	584 172,72	2 181 809,25		1,00	
3655	584 175,51	2 181 809,11		1,00	
3656	584 176,63	2 181 809,16		1,00	
3657	584 178,62	2 181 809,41		1,00	
3658	584 181,84	2 181 810,30		1,00	
3659	584 184,59	2 181 810,64		1,00	
3660	584 185,61	2 181 810,95		1,00	
3661	584 187,04	2 181 811,61		1,00	
3662	584 188,02	2 181 812,18		1,00	
3663	584 188,58	2 181 812,61		1,00	
3664	584 189,56	2 181 813,67		1,00	
3665	584 190,34	2 181 816,25		1,00	
3666	584 190,43	2 181 819,49	1,00		
3667	584 190,34	2 181 824,22	1,00		
3668	584 190,14	2 181 827,34	1,00		
3669	584 189,79	2 181 830,07	1,00		
3670	584 189,54	2 181 832,80	1,00		
3671	584 189,01	2 181 836,05	1,00		
3672	584 188,73	2 181 838,60	1,00		
3673	584 188,63	2 181 840,93	1,00		
3674	584 186,83	2 181 848,75	1,00		
3675	584 185,32	2 181 854,16	1,00		
3676	584 184,17	2 181 859,85	1,00		
3677	584 183,27	2 181 866,19	1,00		
3678	584 182,15	2 181 872,26	1,00		
3679	584 181,82	2 181 875,81	1,00		

## Раздел 2

Сведения о местоположении границ объекта					
1	2	3	4	5	6
3680	584 180,26	2 181 884,24	Картометрический метод	1,00	—
3681	584 179,53	2 181 890,65		1,00	
3682	584 178,35	2 181 896,68		1,00	
3683	584 176,08	2 181 906,84		1,00	
3684	584 175,37	2 181 912,14		1,00	
3685	584 173,70	2 181 920,32		1,00	
3686	584 173,20	2 181 923,61		1,00	
3687	584 172,82	2 181 925,10		1,00	
3688	584 172,05	2 181 927,46		1,00	
3689	584 171,74	2 181 928,15		1,00	
3690	584 171,15	2 181 929,10		1,00	
3691	584 170,39	2 181 929,97		1,00	
3692	584 169,80	2 181 930,49		1,00	
3693	584 168,81	2 181 931,20		1,00	
3694	584 167,71	2 181 931,80		1,00	
3695	584 166,52	2 181 932,29		1,00	
3696	584 165,25	2 181 932,70		1,00	
3697	584 163,90	2 181 933,00		1,00	
3698	584 160,59	2 181 933,38		1,00	
3699	584 159,50	2 181 933,34		1,00	
3700	584 158,78	2 181 933,17		1,00	
3701	584 157,09	2 181 932,60		1,00	
3702	584 156,56	2 181 932,69		1,00	
3703	584 156,36	2 181 933,05		1,00	
3704	584 156,42	2 181 933,46		1,00	
3705	584 156,70	2 181 933,87		1,00	
3706	584 157,07	2 181 934,23		1,00	
3707	584 158,29	2 181 935,11		1,00	
3708	584 158,77	2 181 935,76		1,00	
3709	584 159,03	2 181 936,70		1,00	
3710	584 159,12	2 181 938,82		1,00	
3711	584 159,29	2 181 939,21		1,00	
3712	584 159,70	2 181 939,61		1,00	
3713	584 160,90	2 181 940,31		1,00	
3714	584 162,74	2 181 941,12		1,00	
3715	584 165,01	2 181 941,82		1,00	
3716	584 168,06	2 181 942,57		1,00	
3717	584 168,88	2 181 942,71		1,00	
3718	584 170,86	2 181 942,91		1,00	
3719	584 172,86	2 181 943,03		1,00	
3720	584 175,88	2 181 943,40		1,00	
3721	584 176,94	2 181 943,28		1,00	
3722	584 177,56	2 181 942,85	1,00		
3723	584 179,32	2 181 935,37	1,00		
3724	584 179,68	2 181 931,83	1,00		
3725	584 179,98	2 181 930,67	1,00		
3726	584 180,84	2 181 928,24	1,00		
3727	584 182,50	2 181 924,89	1,00		
3728	584 183,62	2 181 922,26	1,00		
3729	584 183,79	2 181 921,54	1,00		
3730	584 184,28	2 181 920,26	1,00		
3731	584 184,92	2 181 918,16	1,00		
3732	584 185,82	2 181 914,20	1,00		
3733	584 186,35	2 181 909,80	1,00		
3734	584 187,35	2 181 905,52	1,00		

## Раздел 2

Сведения о местоположении границ объекта					
1	2	3	4	5	6
3735	584 187,93	2 181 902,22	Картометрический метод	1,00	—
3736	584 188,18	2 181 900,13		1,00	
3737	584 188,31	2 181 898,25		1,00	
3738	584 188,87	2 181 894,26		1,00	
3739	584 189,33	2 181 889,32		1,00	
3740	584 192,04	2 181 865,45		1,00	
3741	584 192,34	2 181 861,67		1,00	
3742	584 192,52	2 181 858,27		1,00	
3743	584 192,83	2 181 855,89		1,00	
3744	584 193,07	2 181 853,65		1,00	
3745	584 193,72	2 181 850,37		1,00	
3746	584 193,97	2 181 848,42		1,00	
3747	584 194,36	2 181 846,52		1,00	
3748	584 195,76	2 181 841,82		1,00	
3749	584 196,07	2 181 840,41		1,00	
3750	584 196,22	2 181 839,34		1,00	
3751	584 197,57	2 181 834,68		1,00	
3752	584 198,42	2 181 832,88		1,00	
3753	584 199,86	2 181 830,54		1,00	
3754	584 200,57	2 181 829,70		1,00	
3755	584 203,14	2 181 826,33		1,00	
3756	584 207,19	2 181 821,91		1,00	
3757	584 209,42	2 181 819,57		1,00	
3758	584 210,88	2 181 818,53		1,00	
3759	584 211,69	2 181 818,12		1,00	
3760	584 214,02	2 181 817,64		1,00	
3761	584 215,68	2 181 817,62		1,00	
3762	584 220,99	2 181 818,29		1,00	
3763	584 223,57	2 181 818,75		1,00	
3764	584 226,11	2 181 819,30		1,00	
3765	584 228,70	2 181 820,03		1,00	
3766	584 236,70	2 181 822,72		1,00	
3767	584 239,38	2 181 823,77		1,00	
3768	584 242,06	2 181 824,90		1,00	
3769	584 244,70	2 181 826,30		1,00	
3770	584 252,48	2 181 830,81		1,00	
3771	584 274,88	2 181 846,41		1,00	
3772	584 276,40	2 181 847,54	1,00		
3773	584 279,83	2 181 849,94	1,00		
3774	584 284,97	2 181 853,00	1,00		
3775	584 287,47	2 181 854,59	1,00		
3776	584 292,96	2 181 857,91	1,00		
3777	584 295,81	2 181 859,91	1,00		
3778	584 297,75	2 181 861,37	1,00		
3779	584 297,83	2 181 861,81	1,00		
3780	584 298,08	2 181 861,84	1,00		
3781	584 299,20	2 181 862,40	1,00		
3782	584 301,06	2 181 863,59	1,00		
3783	584 306,20	2 181 866,37	1,00		
3784	584 311,12	2 181 869,58	1,00		
3785	584 313,60	2 181 871,35	1,00		
3786	584 320,92	2 181 876,85	1,00		
3787	584 321,96	2 181 877,71	1,00		
3788	584 323,66	2 181 878,99	1,00		
3789	584 324,55	2 181 879,55	1,00		

## Раздел 2

Сведения о местоположении границ объекта					
1	2	3	4	5	6
3790	584 326,25	2 181 880,45	Картометрический метод	1,00	—
3791	584 328,79	2 181 881,72		1,00	
3792	584 329,66	2 181 882,19		1,00	
3793	584 331,66	2 181 883,14		1,00	
3794	584 332,96	2 181 883,81		1,00	
3795	584 334,24	2 181 884,56		1,00	
3796	584 335,36	2 181 885,25		1,00	
3797	584 337,05	2 181 885,99		1,00	
3798	584 339,38	2 181 886,86		1,00	
3799	584 344,07	2 181 888,11		1,00	
3800	584 346,49	2 181 888,69		1,00	
3801	584 348,82	2 181 889,52		1,00	
3802	584 351,22	2 181 890,47		1,00	
3803	584 354,79	2 181 891,80		1,00	
3804	584 356,63	2 181 892,54		1,00	
3805	584 359,27	2 181 893,39		1,00	
3806	584 360,14	2 181 893,62		1,00	
3807	584 361,28	2 181 893,97		1,00	
3808	584 362,79	2 181 894,27		1,00	
3809	584 375,45	2 181 897,07		1,00	
3810	584 377,07	2 181 897,55		1,00	
3811	584 381,44	2 181 898,95		1,00	
3812	584 382,97	2 181 899,32		1,00	
3813	584 386,64	2 181 900,52		1,00	
3814	584 389,36	2 181 901,25		1,00	
3815	584 395,78	2 181 902,16		1,00	
3816	584 397,48	2 181 902,54		1,00	
3817	584 402,53	2 181 903,49		1,00	
3818	584 407,04	2 181 904,55		1,00	
3819	584 411,92	2 181 905,50		1,00	
3820	584 417,23	2 181 906,15		1,00	
3821	584 422,42	2 181 907,08		1,00	
3822	584 427,50	2 181 908,15		1,00	
3823	584 440,90	2 181 910,68		1,00	
3824	584 447,69	2 181 912,21		1,00	
3825	584 500,40	2 181 927,92		1,00	
3826	584 543,79	2 181 946,29		1,00	
3827	584 572,16	2 181 965,49		1,00	
3828	584 598,86	2 181 994,71		1,00	
3829	584 611,37	2 182 030,61		1,00	
3830	584 618,05	2 182 062,34		1,00	
3831	584 620,43	2 182 095,04		1,00	
3832	584 621,33	2 182 097,17		1,00	
3833	584 623,52	2 182 102,97		1,00	
3834	584 625,39	2 182 109,52	1,00		
3835	584 626,15	2 182 112,40	1,00		
3836	584 626,64	2 182 113,69	1,00		
3837	584 626,94	2 182 115,08	1,00		
3838	584 627,96	2 182 118,95	1,00		
3839	584 629,08	2 182 124,13	1,00		
3840	584 631,08	2 182 131,84	1,00		
3841	584 631,32	2 182 132,65	1,00		
3842	584 632,20	2 182 134,52	1,00		
3843	584 632,10	2 182 135,04	1,00		
3844	584 631,07	2 182 135,46	1,00		

## Раздел 2

Сведения о местоположении границ объекта					
1	2	3	4	5	6
3845	584 630,44	2 182 135,83	Картометрический метод	1,00	—
3846	584 628,67	2 182 136,33		1,00	
3847	584 625,29	2 182 136,80		1,00	
3848	584 621,48	2 182 137,21		1,00	
3849	584 620,02	2 182 137,46		1,00	
3850	584 612,70	2 182 138,06		1,00	
3851	584 611,20	2 182 138,24		1,00	
3852	584 599,01	2 182 096,45		1,00	
3853	584 405,08	2 182 036,44		1,00	
3854	584 290,03	2 181 983,69		1,00	
3855	584 223,38	2 181 966,65		1,00	
3856	584 163,48	2 181 946,01		1,00	
3857	584 093,54	2 181 872,13		1,00	
3858	584 041,05	2 181 864,52		1,00	
3859	584 020,25	2 181 869,97		1,00	
3860	584 014,72	2 181 872,08		1,00	
3861	584 001,62	2 181 862,38		1,00	
3862	583 968,67	2 181 827,21		1,00	
3863	583 951,23	2 181 822,17		1,00	
3864	583 933,37	2 181 847,12		1,00	
3865	583 867,99	2 181 854,64		1,00	
3866	583 873,27	2 181 761,87		1,00	
3867	583 811,58	2 181 741,38		1,00	
3868	583 622,18	2 181 733,63		1,00	
3869	583 519,70	2 181 729,43		1,00	
3870	583 378,05	2 181 802,64		1,00	
3871	583 356,64	2 181 827,53		1,00	
3872	583 351,13	2 181 863,48		1,00	
3873	583 318,69	2 182 115,78		1,00	
3874	583 307,46	2 182 247,46		1,00	
3875	583 300,01	2 182 334,72		1,00	
3876	583 325,95	2 182 336,22		1,00	
3877	583 354,57	2 182 434,06		1,00	
3878	583 360,84	2 182 546,03		1,00	
3879	583 361,20	2 182 553,93		1,00	
3880	583 370,06	2 182 559,22		1,00	
3881	583 402,81	2 182 846,53		1,00	
3882	583 419,69	2 182 948,27		1,00	
3883	583 437,23	2 182 987,03		1,00	
3884	583 506,23	2 183 098,45		1,00	
3885	583 548,24	2 183 161,67	1,00		
3886	583 593,61	2 183 207,04	1,00		
3887	583 719,67	2 183 311,88	1,00		
3888	583 755,59	2 183 340,38	1,00		
3889	583 825,38	2 183 396,38	1,00		
3890	583 862,62	2 183 413,55	1,00		
3891	583 868,33	2 183 413,38	1,00		
3892	583 887,48	2 183 415,22	1,00		
3893	583 907,99	2 183 447,82	1,00		
3894	583 902,86	2 183 457,02	1,00		
3895	583 899,81	2 183 462,47	1,00		
3896	583 909,63	2 183 471,90	1,00		
3897	583 940,53	2 183 488,73	1,00		
3898	583 946,34	2 183 491,98	1,00		
3899	583 982,56	2 183 511,14	1,00		

## Раздел 2

Сведения о местоположении границ объекта					
1	2	3	4	5	6
3900	584 052,05	2 183 561,66	Картометрический метод	1,00	—
3901	584 164,11	2 183 655,26		1,00	
3902	584 214,35	2 183 702,84		1,00	
3903	584 213,97	2 183 703,36		1,00	
3904	584 212,81	2 183 705,03		1,00	
3905	584 211,88	2 183 705,99		1,00	
3906	584 210,13	2 183 708,41		1,00	
3907	584 208,55	2 183 710,88		1,00	
3908	584 207,03	2 183 713,45		1,00	
3909	584 205,44	2 183 715,91		1,00	
3910	584 203,97	2 183 718,40		1,00	
3911	584 203,45	2 183 719,16		1,00	
3912	584 202,79	2 183 720,63		1,00	
3913	584 201,67	2 183 722,95		1,00	
3914	584 199,31	2 183 727,53		1,00	
3915	584 198,36	2 183 729,24		1,00	
3916	584 197,60	2 183 730,20		1,00	
3917	584 195,84	2 183 732,63		1,00	
3918	584 194,55	2 183 734,14		1,00	
3919	584 193,28	2 183 735,39		1,00	
3920	584 190,99	2 183 737,42		1,00	
3921	584 188,44	2 183 739,30		1,00	
3922	584 185,86	2 183 741,12		1,00	
3923	584 183,67	2 183 742,39		1,00	
3924	584 181,26	2 183 743,45		1,00	
3925	584 179,21	2 183 744,01		1,00	
3926	584 176,95	2 183 744,70		1,00	
3927	584 162,40	2 183 757,23		1,00	
2911	584 150,75	2 183 749,34	1,00		
P.4(28)					
3928	583 558,60	2 180 709,87	Картометрический метод	1,00	—
4986	583 632,62	2 180 743,62		1,00	
4985	583 638,93	2 180 734,62		1,00	
4984	583 642,16	2 180 725,32		1,00	
4983	583 643,67	2 180 720,97		1,00	
4982	583 647,50	2 180 717,43		1,00	
4981	583 623,42	2 180 705,87		1,00	
4980	583 618,97	2 180 703,07		1,00	
4979	583 611,11	2 180 698,90		1,00	
4978	583 603,53	2 180 693,79		1,00	
4977	583 598,05	2 180 686,14		1,00	
4976	583 596,53	2 180 681,95		1,00	
4975	583 596,25	2 180 679,37		1,00	
4974	583 597,80	2 180 674,56		1,00	
4973	583 600,33	2 180 671,08		1,00	
4972	583 607,64	2 180 668,16		1,00	
4971	583 613,05	2 180 666,78		1,00	
4970	583 620,97	2 180 666,28		1,00	
4969	583 627,96	2 180 666,91		1,00	
4968	583 643,26	2 180 665,40		1,00	
4967	583 646,28	2 180 663,20		1,00	
4966	583 649,80	2 180 661,23		1,00	
4965	583 653,36	2 180 659,83		1,00	
4964	583 659,07	2 180 658,57		1,00	
4963	583 669,49	2 180 659,71		1,00	

## Раздел 2

Сведения о местоположении границ объекта					
1	2	3	4	5	6
4962	583 672,14	2 180 659,33	Картометрический метод	1,00	—
4961	583 678,22	2 180 659,59		1,00	
4960	583 680,26	2 180 659,95		1,00	
4959	583 687,83	2 180 661,88		1,00	
4958	583 688,70	2 180 662,16		1,00	
4957	583 690,56	2 180 663,78		1,00	
4956	583 697,22	2 180 669,13		1,00	
4955	583 702,99	2 180 670,96		1,00	
4954	583 706,23	2 180 670,44		1,00	
4953	583 710,99	2 180 668,96		1,00	
4952	583 719,08	2 180 666,90		1,00	
4951	583 720,05	2 180 666,26		1,00	
4950	583 719,34	2 180 664,33		1,00	
4949	583 718,14	2 180 662,62		1,00	
4948	583 715,30	2 180 656,68		1,00	
4947	583 713,92	2 180 652,77		1,00	
4946	583 714,47	2 180 652,61		1,00	
4945	583 714,89	2 180 653,79		1,00	
4944	583 716,84	2 180 658,41		1,00	
4943	583 719,73	2 180 664,02		1,00	
4942	583 720,55	2 180 665,06		1,00	
4941	583 722,62	2 180 665,98		1,00	
4940	583 724,66	2 180 665,55		1,00	
4939	583 729,83	2 180 663,93		1,00	
4938	583 733,72	2 180 662,76		1,00	
4937	583 736,53	2 180 661,75		1,00	
4936	583 739,99	2 180 660,85		1,00	
4935	583 744,22	2 180 660,08		1,00	
4934	583 749,00	2 180 658,71		1,00	
4933	583 762,44	2 180 654,25		1,00	
4932	583 766,11	2 180 652,52		1,00	
4931	583 769,65	2 180 650,41		1,00	
4930	583 774,16	2 180 646,24		1,00	
4929	583 786,28	2 180 632,53		1,00	
4928	583 789,66	2 180 628,41		1,00	
4927	583 794,50	2 180 624,05		1,00	
4926	583 800,61	2 180 621,32		1,00	
4925	583 805,20	2 180 618,18		1,00	
4924	583 808,29	2 180 617,14		1,00	
4923	583 813,92	2 180 618,16		1,00	
4922	583 816,16	2 180 617,77		1,00	
4921	583 820,24	2 180 617,79		1,00	
4920	583 827,41	2 180 617,42		1,00	
4919	583 838,26	2 180 614,42		1,00	
4918	583 843,80	2 180 613,49		1,00	
4917	583 849,75	2 180 612,76		1,00	
4916	583 858,00	2 180 612,01		1,00	
4915	583 866,70	2 180 612,55		1,00	
4914	583 871,36	2 180 612,67		1,00	
4913	583 874,72	2 180 612,37	1,00		
4912	583 879,56	2 180 612,40	1,00		
4911	583 884,30	2 180 613,16	1,00		
4910	583 889,27	2 180 615,23	1,00		
4909	583 894,72	2 180 617,98	1,00		
4908	583 901,69	2 180 620,58	1,00		



## Раздел 2

Сведения о местоположении границ объекта					
1	2	3	4	5	6
4907	583 905,32	2 180 621,05	Картометрический метод	1,00	—
4906	583 907,48	2 180 621,40		1,00	
4905	583 911,13	2 180 620,86		1,00	
4904	583 919,15	2 180 620,53		1,00	
4903	583 923,31	2 180 620,69		1,00	
4902	583 929,35	2 180 622,59		1,00	
4901	583 931,03	2 180 624,25		1,00	
4900	583 929,79	2 180 629,26		1,00	
4899	583 929,21	2 180 630,60		1,00	
4898	583 925,92	2 180 634,57		1,00	
4897	583 920,25	2 180 639,84		1,00	
4896	583 917,30	2 180 643,33		1,00	
4895	583 914,02	2 180 647,67		1,00	
4894	583 912,27	2 180 648,55		1,00	
4893	583 909,26	2 180 650,43		1,00	
4892	583 904,49	2 180 652,92		1,00	
4891	583 902,98	2 180 653,38		1,00	
4890	583 900,94	2 180 654,06		1,00	
4889	583 900,35	2 180 654,41		1,00	
4888	583 899,80	2 180 656,76		1,00	
4887	583 900,15	2 180 658,00		1,00	
4886	583 900,74	2 180 658,87		1,00	
4885	583 903,26	2 180 661,18		1,00	
4884	583 908,20	2 180 664,19		1,00	
4883	583 913,84	2 180 666,17		1,00	
4882	583 927,45	2 180 672,07		1,00	
4881	583 933,13	2 180 675,46		1,00	
4880	583 938,54	2 180 678,60		1,00	
4879	583 940,20	2 180 679,62		1,00	
4878	583 946,50	2 180 683,22		1,00	
4877	583 952,45	2 180 687,91		1,00	
4876	583 954,07	2 180 689,41		1,00	
4875	583 958,98	2 180 693,60		1,00	
4874	583 967,96	2 180 698,95		1,00	
4873	583 970,86	2 180 700,47		1,00	
4872	583 980,05	2 180 708,39		1,00	
4871	583 984,67	2 180 711,20		1,00	
4870	583 990,47	2 180 714,88		1,00	
4869	583 992,32	2 180 716,17		1,00	
4868	583 994,36	2 180 716,62		1,00	
4867	583 995,76	2 180 716,31		1,00	
4866	583 999,61	2 180 714,71		1,00	
4865	584 008,57	2 180 711,70		1,00	
4864	584 011,11	2 180 710,44		1,00	
4863	584 012,87	2 180 708,99		1,00	
4862	584 013,81	2 180 707,38		1,00	
4861	584 015,33	2 180 703,01		1,00	
4860	584 017,18	2 180 695,70		1,00	
4859	584 018,02	2 180 688,22		1,00	
4858	584 019,13	2 180 679,20		1,00	
4857	584 019,87	2 180 675,88		1,00	
4856	584 021,54	2 180 671,44		1,00	
4855	584 024,98	2 180 666,03		1,00	
4854	584 030,48	2 180 659,61	1,00		
4853	584 036,21	2 180 653,78	1,00		

## Раздел 2

Сведения о местоположении границ объекта					
1	2	3	4	5	6
4852	584 044,48	2 180 645,45	Картометрический метод	1,00	—
4851	584 049,37	2 180 641,81		1,00	
4850	584 062,06	2 180 638,45		1,00	
4849	584 067,11	2 180 637,17		1,00	
4848	584 077,67	2 180 634,94		1,00	
4847	584 088,61	2 180 632,84		1,00	
4846	584 092,25	2 180 632,53		1,00	
4845	584 096,49	2 180 632,17		1,00	
4844	584 099,94	2 180 631,59		1,00	
4843	584 105,42	2 180 630,47		1,00	
4842	584 112,25	2 180 627,25		1,00	
4841	584 119,50	2 180 624,41		1,00	
4840	584 131,04	2 180 621,22		1,00	
4839	584 135,95	2 180 618,78		1,00	
4838	584 146,88	2 180 612,61		1,00	
4837	584 153,30	2 180 610,19		1,00	
4836	584 159,27	2 180 608,62		1,00	
4835	584 164,61	2 180 607,81		1,00	
4834	584 170,09	2 180 607,92		1,00	
4833	584 174,35	2 180 608,29		1,00	
4832	584 178,93	2 180 607,97		1,00	
4831	584 185,05	2 180 607,21		1,00	
4830	584 191,19	2 180 606,19		1,00	
4829	584 199,37	2 180 604,80		1,00	
4828	584 204,00	2 180 604,29		1,00	
4827	584 208,44	2 180 603,65		1,00	
4826	584 210,55	2 180 603,64		1,00	
4825	584 213,94	2 180 603,85		1,00	
4824	584 219,87	2 180 604,53		1,00	
4823	584 222,92	2 180 605,05		1,00	
4822	584 223,70	2 180 605,04		1,00	
4821	584 224,43	2 180 605,49		1,00	
4820	584 228,95	2 180 606,18		1,00	
4819	584 234,42	2 180 606,74		1,00	
4818	584 235,27	2 180 606,89		1,00	
4817	584 237,37	2 180 607,08		1,00	
4816	584 238,62	2 180 607,01		1,00	
4815	584 241,24	2 180 606,53		1,00	
4814	584 244,72	2 180 606,05		1,00	
4813	584 247,32	2 180 605,94		1,00	
4812	584 247,47	2 180 605,62		1,00	
4811	584 257,88	2 180 602,20		1,00	
4810	584 259,28	2 180 601,35		1,00	
4809	584 260,89	2 180 600,04		1,00	
4808	584 261,98	2 180 598,66		1,00	
4807	584 263,06	2 180 597,26		1,00	
4806	584 264,48	2 180 595,64		1,00	
4805	584 267,38	2 180 591,79	1,00		
4804	584 269,85	2 180 589,27	1,00		
4803	584 271,75	2 180 587,89	1,00		
4802	584 276,82	2 180 584,54	1,00		
4801	584 279,32	2 180 582,75	1,00		
4800	584 280,36	2 180 582,06	1,00		
4799	584 282,13	2 180 581,20	1,00		
4798	584 284,02	2 180 580,64	1,00		

## Раздел 2

Сведения о местоположении границ объекта					
1	2	3	4	5	6
4797	584 285,97	2 180 580,39	Картометрический метод	1,00	—
4796	584 287,94	2 180 580,46		1,00	
4795	584 289,16	2 180 580,59		1,00	
4794	584 291,14	2 180 580,74		1,00	
4793	584 293,17	2 180 580,80		1,00	
4792	584 295,37	2 180 580,45		1,00	
4791	584 296,73	2 180 579,84		1,00	
4790	584 298,43	2 180 578,95		1,00	
4789	584 300,36	2 180 578,29		1,00	
4788	584 302,36	2 180 577,95		1,00	
4787	584 304,40	2 180 577,92		1,00	
4786	584 305,78	2 180 578,09		1,00	
4785	584 306,96	2 180 578,51		1,00	
4784	584 315,95	2 180 583,13		1,00	
4783	584 317,01	2 180 583,42		1,00	
4782	584 317,78	2 180 584,20		1,00	
4781	584 318,53	2 180 585,18		1,00	
4780	584 329,19	2 180 582,02		1,00	
4779	584 326,24	2 180 580,75		1,00	
4778	584 322,91	2 180 579,09		1,00	
4777	584 322,19	2 180 578,84		1,00	
4776	584 321,23	2 180 578,92		1,00	
4775	584 320,78	2 180 578,77		1,00	
4774	584 320,45	2 180 577,83		1,00	
4773	584 319,50	2 180 577,03		1,00	
4772	584 318,80	2 180 576,48		1,00	
4771	584 316,67	2 180 574,76		1,00	
4770	584 315,20	2 180 573,70		1,00	
4769	584 313,44	2 180 572,52		1,00	
4768	584 313,08	2 180 571,96		1,00	
4767	584 313,02	2 180 571,29		1,00	
4766	584 313,70	2 180 569,04		1,00	
4765	584 314,52	2 180 567,70		1,00	
4764	584 316,37	2 180 566,27		1,00	
4763	584 318,99	2 180 566,92		1,00	
4762	584 319,79	2 180 567,35		1,00	
4761	584 322,72	2 180 569,08		1,00	
4760	584 325,31	2 180 570,65		1,00	
4759	584 327,71	2 180 571,92		1,00	
4758	584 331,16	2 180 574,20		1,00	
4757	584 333,53	2 180 575,68		1,00	
4756	584 339,44	2 180 567,05		1,00	
4755	584 338,98	2 180 546,58		1,00	
4754	584 321,40	2 180 488,50		1,00	
4753	584 327,77	2 180 467,56		1,00	
4752	584 340,63	2 180 468,80		1,00	
4751	584 341,26	2 180 467,70		1,00	
4750	584 342,06	2 180 466,47	1,00		
4749	584 342,93	2 180 465,29	1,00		
4748	584 343,86	2 180 464,15	1,00		
4747	584 344,85	2 180 463,07	1,00		
4746	584 345,89	2 180 462,05	1,00		
4745	584 346,77	2 180 461,26	1,00		
4744	584 348,34	2 180 460,55	1,00		
4743	584 351,24	2 180 458,78	1,00		

## Раздел 2

Сведения о местоположении границ объекта					
1	2	3	4	5	6
4742	584 355,58	2 180 456,82	Картометрический метод	1,00	—
4741	584 358,63	2 180 454,72		1,00	
4740	584 361,61	2 180 452,42		1,00	
4739	584 362,78	2 180 451,03		1,00	
4738	584 364,16	2 180 448,43		1,00	
4737	584 364,66	2 180 447,15		1,00	
4736	584 365,88	2 180 442,63		1,00	
4735	584 367,15	2 180 438,65		1,00	
4734	584 367,50	2 180 437,46		1,00	
4733	584 368,64	2 180 434,69		1,00	
4732	584 370,03	2 180 432,54		1,00	
4731	584 371,55	2 180 430,87		1,00	
4730	584 374,01	2 180 428,91		1,00	
4729	584 375,39	2 180 427,70		1,00	
4728	584 376,72	2 180 426,43		1,00	
4727	584 377,99	2 180 425,11		1,00	
4726	584 379,21	2 180 423,73		1,00	
4725	584 380,37	2 180 422,29		1,00	
4724	584 380,75	2 180 421,73		1,00	
4723	584 381,18	2 180 421,22		1,00	
4722	584 381,46	2 180 420,95		1,00	
4721	584 384,22	2 180 418,47		1,00	
4720	584 386,25	2 180 416,82		1,00	
4719	584 386,86	2 180 416,41		1,00	
4718	584 388,20	2 180 415,80		1,00	
4717	584 388,91	2 180 415,60		1,00	
4716	584 390,37	2 180 415,44		1,00	
4715	584 391,91	2 180 415,62		1,00	
4714	584 393,58	2 180 416,15		1,00	
4713	584 394,26	2 180 417,65		1,00	
4712	584 394,65	2 180 420,78		1,00	
4711	584 394,72	2 180 422,84		1,00	
4710	584 394,52	2 180 425,46		1,00	
4709	584 393,85	2 180 427,75		1,00	
4708	584 393,37	2 180 428,63		1,00	
4707	584 392,87	2 180 428,87		1,00	
4706	584 392,59	2 180 428,87		1,00	
4705	584 391,89	2 180 428,46		1,00	
4704	584 389,47	2 180 426,80		1,00	
4703	584 388,16	2 180 425,99		1,00	
4702	584 386,30	2 180 425,15		1,00	
4701	584 385,32	2 180 424,84		1,00	
4700	584 384,44	2 180 424,95		1,00	
4699	584 383,66	2 180 425,36		1,00	
4698	584 382,93	2 180 426,30		1,00	
4697	584 376,88	2 180 439,58		1,00	
4696	584 374,51	2 180 446,53		1,00	
4695	584 374,13	2 180 447,91		1,00	
4694	584 373,63	2 180 450,73		1,00	
4693	584 373,46	2 180 452,45		1,00	
4692	584 374,14	2 180 453,73	1,00		
4691	584 375,95	2 180 455,09	1,00		
4690	584 377,97	2 180 456,35	1,00		
4689	584 380,55	2 180 458,21	1,00		
4688	584 384,13	2 180 462,62	1,00		

## Раздел 2

Сведения о местоположении границ объекта					
1	2	3	4	5	6
4687	584 384,79	2 180 463,44	Картометрический метод	1,00	—
4686	584 385,18	2 180 464,43		1,00	
4685	584 385,27	2 180 465,29		1,00	
4684	584 384,91	2 180 478,17		1,00	
4683	584 384,91	2 180 481,05		1,00	
4682	584 384,72	2 180 483,11		1,00	
4681	584 383,05	2 180 492,83		1,00	
4680	584 382,61	2 180 496,41		1,00	
4679	584 382,51	2 180 498,21		1,00	
4678	584 382,48	2 180 499,61		1,00	
4677	584 382,23	2 180 502,20		1,00	
4676	584 382,10	2 180 504,48		1,00	
4675	584 382,13	2 180 505,55		1,00	
4674	584 382,25	2 180 506,62		1,00	
4673	584 382,53	2 180 508,01		1,00	
4672	584 393,18	2 180 506,64		1,00	
4671	584 395,98	2 180 505,48		1,00	
4670	584 397,14	2 180 504,91		1,00	
4669	584 398,27	2 180 504,27		1,00	
4668	584 399,58	2 180 503,40		1,00	
4667	584 404,25	2 180 499,67		1,00	
4666	584 409,35	2 180 495,20		1,00	
4665	584 413,57	2 180 492,07		1,00	
4664	584 414,49	2 180 491,44		1,00	
4663	584 415,46	2 180 490,88		1,00	
4662	584 416,46	2 180 490,38		1,00	
4661	584 417,49	2 180 489,96		1,00	
4660	584 418,55	2 180 489,62		1,00	
4659	584 421,06	2 180 488,91		1,00	
4658	584 423,22	2 180 488,22		1,00	
4657	584 425,36	2 180 487,45		1,00	
4656	584 427,47	2 180 486,61		1,00	
4655	584 428,45	2 180 486,18		1,00	
4654	584 429,63	2 180 485,62		1,00	
4653	584 430,76	2 180 484,99		1,00	
4652	584 431,86	2 180 484,29		1,00	
4651	584 432,91	2 180 483,53		1,00	
4650	584 433,91	2 180 482,70		1,00	
4649	584 434,56	2 180 482,09		1,00	
4648	584 437,17	2 180 479,48		1,00	
4647	584 442,57	2 180 472,98		1,00	
4646	584 442,79	2 180 472,83		1,00	
4645	584 443,07	2 180 472,73		1,00	
4644	584 443,38	2 180 472,70		1,00	
4643	584 443,74	2 180 472,77		1,00	
4642	584 444,14	2 180 472,95		1,00	
4641	584 444,49	2 180 473,19		1,00	
4640	584 444,82	2 180 473,54		1,00	
4639	584 444,95	2 180 473,78		1,00	
4638	584 445,01	2 180 474,05		1,00	
4637	584 444,98	2 180 474,33	1,00		
4636	584 444,88	2 180 474,58	1,00		
4635	584 444,70	2 180 474,80	1,00		
4634	584 441,16	2 180 478,71	1,00		
4633	584 440,94	2 180 478,97	1,00		

## Раздел 2

Сведения о местоположении границ объекта					
1	2	3	4	5	6
4632	584 440,78	2 180 479,27	Картометрический метод	1,00	—
4631	584 440,69	2 180 479,60		1,00	
4630	584 440,69	2 180 479,94		1,00	
4629	584 440,77	2 180 480,28		1,00	
4628	584 440,91	2 180 480,58		1,00	
4627	584 441,14	2 180 480,85		1,00	
4626	584 441,85	2 180 481,47		1,00	
4625	584 442,60	2 180 482,01		1,00	
4624	584 443,39	2 180 482,48		1,00	
4623	584 444,21	2 180 482,89		1,00	
4622	584 444,81	2 180 483,13		1,00	
4621	584 445,68	2 180 483,40		1,00	
4620	584 446,57	2 180 483,59		1,00	
4619	584 447,48	2 180 483,71		1,00	
4618	584 448,39	2 180 483,75		1,00	
4617	584 450,38	2 180 483,50		1,00	
4616	584 454,96	2 180 478,89		1,00	
4615	584 455,74	2 180 478,14		1,00	
4614	584 456,58	2 180 477,44		1,00	
4613	584 457,47	2 180 476,81		1,00	
4612	584 458,40	2 180 476,25		1,00	
4611	584 459,37	2 180 475,75		1,00	
4610	584 460,47	2 180 475,29		1,00	
4609	584 461,03	2 180 475,14		1,00	
4608	584 461,60	2 180 475,06		1,00	
4607	584 462,18	2 180 475,06		1,00	
4606	584 462,76	2 180 475,15		1,00	
4605	584 463,32	2 180 475,31		1,00	
4604	584 467,22	2 180 476,73		1,00	
4603	584 474,86	2 180 479,25		1,00	
4602	584 475,08	2 180 479,40		1,00	
4601	584 475,43	2 180 479,57		1,00	
4600	584 476,02	2 180 479,70		1,00	
4599	584 476,56	2 180 479,85		1,00	
4598	584 477,08	2 180 480,07		1,00	
4597	584 477,57	2 180 480,37		1,00	
4596	584 477,87	2 180 480,59		1,00	
4595	584 478,57	2 180 481,18		1,00	
4594	584 479,22	2 180 481,83		1,00	
4593	584 479,81	2 180 482,53		1,00	
4592	584 481,83	2 180 485,43		1,00	
4591	584 483,47	2 180 487,90		1,00	
4590	584 485,45	2 180 489,81		1,00	
4589	584 485,85	2 180 490,08		1,00	
4588	584 486,29	2 180 490,27		1,00	
4587	584 486,76	2 180 490,40		1,00	
4586	584 487,24	2 180 490,44		1,00	
4585	584 489,82	2 180 490,45	1,00		
4584	584 491,01	2 180 490,48	1,00		
4583	584 491,36	2 180 490,55	1,00		
4582	584 491,69	2 180 490,68	1,00		
4581	584 492,92	2 180 491,67	1,00		
4580	584 493,76	2 180 492,26	1,00		
4579	584 494,79	2 180 492,85	1,00		
4578	584 495,43	2 180 493,13	1,00		

## Раздел 2

Сведения о местоположении границ объекта					
1	2	3	4	5	6
4577	584 496,10	2 180 493,33	Картометрический метод	1,00	—
4576	584 496,78	2 180 493,46		1,00	
4575	584 500,01	2 180 493,65		1,00	
4574	584 500,44	2 180 493,86		1,00	
4573	584 500,83	2 180 494,14		1,00	
4572	584 501,13	2 180 494,43		1,00	
4571	584 501,31	2 180 494,73		1,00	
4570	584 501,37	2 180 495,08		1,00	
4569	584 501,32	2 180 495,42		1,00	
4568	584 501,15	2 180 495,73		1,00	
4567	584 500,89	2 180 495,96		1,00	
4566	584 500,59	2 180 496,18		1,00	
4565	584 500,27	2 180 496,38		1,00	
4564	584 499,94	2 180 496,56		1,00	
4563	584 498,59	2 180 497,91		1,00	
4562	584 497,99	2 180 498,65		1,00	
4561	584 497,81	2 180 499,03		1,00	
4560	584 497,70	2 180 499,44		1,00	
4559	584 497,66	2 180 499,87		1,00	
4558	584 497,70	2 180 500,30		1,00	
4557	584 497,81	2 180 500,71		1,00	
4556	584 498,00	2 180 501,09		1,00	
4555	584 499,73	2 180 502,72		1,00	
4554	584 500,56	2 180 503,35		1,00	
4553	584 501,33	2 180 504,04		1,00	
4552	584 502,04	2 180 504,80		1,00	
4551	584 502,69	2 180 505,61		1,00	
4550	584 502,93	2 180 505,98		1,00	
4549	584 503,10	2 180 506,39		1,00	
4548	584 503,19	2 180 506,82		1,00	
4547	584 503,20	2 180 507,26		1,00	
4546	584 503,13	2 180 507,70		1,00	
4545	584 503,00	2 180 508,12		1,00	
4544	584 502,78	2 180 508,50		1,00	
4543	584 502,23	2 180 509,39		1,00	
4542	584 501,60	2 180 510,23		1,00	
4541	584 500,91	2 180 511,00		1,00	
4540	584 500,15	2 180 511,72		1,00	
4539	584 499,32	2 180 512,36		1,00	
4538	584 498,48	2 180 513,50		1,00	
4537	584 498,23	2 180 513,82		1,00	
4536	584 497,99	2 180 514,15		1,00	
4535	584 497,77	2 180 514,48		1,00	
4534	584 497,65	2 180 514,70		1,00	
4533	584 497,55	2 180 514,93		1,00	
4532	584 497,42	2 180 515,40	1,00		
4531	584 497,38	2 180 515,65	1,00		
4530	584 497,38	2 180 516,14	1,00		
4529	584 497,40	2 180 516,39	1,00		
4528	584 497,53	2 180 516,86	1,00		
4527	584 497,59	2 180 517,18	1,00		
4526	584 497,68	2 180 517,48	1,00		
4525	584 497,80	2 180 517,78	1,00		
4524	584 497,94	2 180 518,07	1,00		
4523	584 498,10	2 180 518,34	1,00		

## Раздел 2

Сведения о местоположении границ объекта					
1	2	3	4	5	6
4522	584 498,32	2 180 518,73	Картометрический метод	1,00	—
4521	584 498,56	2 180 519,19		1,00	
4520	584 498,74	2 180 519,42		1,00	
4519	584 498,96	2 180 519,61		1,00	
4518	584 499,15	2 180 520,11		1,00	
4517	584 499,30	2 180 520,31		1,00	
4516	584 500,92	2 180 521,83		1,00	
4515	584 502,57	2 180 523,31		1,00	
4514	584 504,06	2 180 524,97		1,00	
4513	584 525,69	2 180 500,65		1,00	
4512	584 524,32	2 180 478,91		1,00	
4511	584 501,30	2 180 456,07		1,00	
4510	584 502,32	2 180 438,11		1,00	
4509	584 515,47	2 180 432,20		1,00	
4508	584 514,86	2 180 385,92		1,00	
4507	584 513,84	2 180 385,78		1,00	
4506	584 510,33	2 180 385,20		1,00	
4505	584 509,86	2 180 385,09		1,00	
4504	584 509,48	2 180 384,95		1,00	
4503	584 509,19	2 180 384,81		1,00	
4502	584 508,87	2 180 384,61		1,00	
4501	584 508,61	2 180 384,39		1,00	
4500	584 508,29	2 180 384,08		1,00	
4499	584 508,03	2 180 383,76		1,00	
4498	584 507,45	2 180 382,91		1,00	
4497	584 507,03	2 180 382,13		1,00	
4496	584 506,63	2 180 381,18		1,00	
4495	584 505,69	2 180 378,08		1,00	
4494	584 505,53	2 180 377,59		1,00	
4493	584 504,97	2 180 376,01		1,00	
4492	584 493,53	2 180 370,52		1,00	
4491	584 486,27	2 180 361,30		1,00	
4490	584 489,31	2 180 351,82		1,00	
4489	584 507,00	2 180 330,17		1,00	
4488	584 506,93	2 180 329,35		1,00	
4487	584 506,77	2 180 328,36		1,00	
4486	584 506,54	2 180 327,37		1,00	
4485	584 506,22	2 180 326,41		1,00	
4484	584 506,02	2 180 326,16		1,00	
4483	584 505,32	2 180 325,23		1,00	
4482	584 504,68	2 180 324,25		1,00	
4481	584 504,11	2 180 323,23		1,00	
4480	584 503,43	2 180 321,95		1,00	
4479	584 502,81	2 180 320,61		1,00	
4478	584 502,25	2 180 319,23		1,00	
4477	584 499,95	2 180 311,25		1,00	
4476	584 499,95	2 180 310,88	1,00		
4475	584 500,01	2 180 310,36	1,00		
4474	584 500,16	2 180 309,86	1,00		
4473	584 500,38	2 180 309,38	1,00		
4472	584 500,66	2 180 308,95	1,00		
4471	584 501,34	2 180 308,21	1,00		
4470	584 490,33	2 180 287,52	1,00		
4469	584 491,86	2 180 260,32	1,00		
4468	584 491,23	2 180 259,35	1,00		



## Раздел 2

Сведения о местоположении границ объекта					
1	2	3	4	5	6
4467	584 490,48	2 180 258,34	Картометрический метод	1,00	—
4466	584 489,72	2 180 257,50		1,00	
4465	584 488,31	2 180 255,85		1,00	
4464	584 486,95	2 180 254,14		1,00	
4463	584 485,66	2 180 252,38		1,00	
4462	584 484,43	2 180 250,58		1,00	
4461	584 483,27	2 180 248,74		1,00	
4460	584 482,18	2 180 246,85		1,00	
4459	584 481,16	2 180 244,92		1,00	
4458	584 479,18	2 180 240,78		1,00	
4457	584 478,90	2 180 240,36		1,00	
4456	584 478,69	2 180 239,89		1,00	
4455	584 478,55	2 180 239,40		1,00	
4454	584 478,49	2 180 238,89		1,00	
4453	584 478,51	2 180 238,38		1,00	
4452	584 478,61	2 180 237,88		1,00	
4451	584 478,79	2 180 237,40		1,00	
4450	584 479,04	2 180 236,95		1,00	
4449	584 479,30	2 180 236,15		1,00	
4448	584 479,77	2 180 234,96		1,00	
4447	584 480,31	2 180 233,80		1,00	
4446	584 480,92	2 180 232,67		1,00	
4445	584 481,61	2 180 231,59		1,00	
4444	584 482,35	2 180 230,54		1,00	
4443	584 483,17	2 180 229,55		1,00	
4442	584 483,64	2 180 228,85		1,00	
4441	584 484,10	2 180 228,06		1,00	
4440	584 484,49	2 180 227,22		1,00	
4439	584 484,80	2 180 226,36		1,00	
4438	584 485,03	2 180 225,47		1,00	
4437	584 485,19	2 180 224,57		1,00	
4436	584 485,27	2 180 223,65		1,00	
4435	584 485,27	2 180 222,74		1,00	
4434	584 485,26	2 180 222,26		1,00	
4433	584 485,30	2 180 221,22		1,00	
4432	584 485,43	2 180 220,19		1,00	
4431	584 485,63	2 180 219,17		1,00	
4430	584 485,91	2 180 218,17		1,00	
4429	584 486,26	2 180 217,20		1,00	
4428	584 486,70	2 180 216,26		1,00	
4427	584 486,84	2 180 215,98		1,00	
4426	584 487,31	2 180 215,17	1,00		
4425	584 487,86	2 180 214,41	1,00		
4424	584 488,46	2 180 213,70	1,00		
4423	584 489,12	2 180 213,04	1,00		
4422	584 489,84	2 180 212,44	1,00		
4421	584 490,61	2 180 211,90	1,00		
4420	584 491,42	2 180 211,43	1,00		
4419	584 492,39	2 180 210,96	1,00		
4418	584 493,22	2 180 210,53	1,00		
4417	584 494,09	2 180 210,18	1,00		
4416	584 494,98	2 180 209,91	1,00		
4415	584 495,89	2 180 209,71	1,00		
4414	584 496,81	2 180 209,59	1,00		
4413	584 497,75	2 180 209,55	1,00		

## Раздел 2

Сведения о местоположении границ объекта					
1	2	3	4	5	6
4412	584 498,68	2 180 209,59	Картометрический метод	1,00	—
4411	584 499,60	2 180 209,71		1,00	
4410	584 500,51	2 180 209,91		1,00	
4409	584 501,41	2 180 210,19		1,00	
4408	584 504,07	2 180 211,20		1,00	
4407	584 505,66	2 180 211,87		1,00	
4406	584 507,20	2 180 212,62		1,00	
4405	584 508,72	2 180 213,44		1,00	
4404	584 510,04	2 180 214,23		1,00	
4403	584 601,91	2 180 173,31		1,00	
4402	584 606,05	2 180 173,82		1,00	
4401	584 606,60	2 180 173,63		1,00	
4400	584 608,35	2 180 173,14		1,00	
4399	584 608,96	2 180 172,91		1,00	
4398	584 610,34	2 180 172,31		1,00	
4397	584 611,15	2 180 172,04		1,00	
4396	584 611,98	2 180 171,83		1,00	
4395	584 612,86	2 180 171,48		1,00	
4394	584 613,75	2 180 171,17		1,00	
4393	584 614,66	2 180 170,91		1,00	
4392	584 616,11	2 180 170,41		1,00	
4391	584 617,61	2 180 170,03		1,00	
4390	584 619,12	2 180 169,79		1,00	
4389	584 620,66	2 180 169,67		1,00	
4388	584 622,19	2 180 169,69		1,00	
4387	584 623,72	2 180 169,84		1,00	
4386	584 626,03	2 180 170,21		1,00	
4385	584 628,34	2 180 170,63		1,00	
4384	584 632,05	2 180 171,38		1,00	
4383	584 633,49	2 180 171,59		1,00	
4382	584 634,93	2 180 171,71		1,00	
4381	584 635,58	2 180 171,83		1,00	
4380	584 640,23	2 180 172,40		1,00	
4379	584 643,57	2 180 172,88		1,00	
4378	584 646,89	2 180 173,47		1,00	
4377	584 649,66	2 180 173,88		1,00	
4376	584 652,45	2 180 174,06		1,00	
4375	584 655,25	2 180 174,00		1,00	
4374	584 655,58	2 180 173,95		1,00	
4373	584 655,90	2 180 173,86		1,00	
4372	584 656,21	2 180 173,75		1,00	
4371	584 656,51	2 180 173,61		1,00	
4370	584 656,79	2 180 173,45		1,00	
4369	584 657,06	2 180 173,26	1,00		
4368	584 657,31	2 180 173,04	1,00		
4367	584 657,54	2 180 172,80	1,00		
4366	584 657,75	2 180 172,55	1,00		
4365	584 657,88	2 180 172,23	1,00		
4364	584 657,96	2 180 171,90	1,00		
4363	584 657,98	2 180 171,57	1,00		
4362	584 657,95	2 180 171,23	1,00		
4361	584 657,86	2 180 170,90	1,00		
4360	584 657,59	2 180 170,22	1,00		
4359	584 657,26	2 180 169,56	1,00		
4358	584 656,87	2 180 168,94	1,00		

## Раздел 2

Сведения о местоположении границ объекта					
1	2	3	4	5	6
4357	584 656,42	2 180 168,35	Картометрический метод	1,00	—
4356	584 655,92	2 180 167,81		1,00	
4355	584 654,75	2 180 166,78		1,00	
4354	584 654,14	2 180 166,21		1,00	
4353	584 653,57	2 180 165,61		1,00	
4352	584 653,41	2 180 164,96		1,00	
4351	584 653,31	2 180 164,30		1,00	
4350	584 653,27	2 180 163,64		1,00	
4349	584 653,28	2 180 162,97		1,00	
4348	584 653,36	2 180 162,31		1,00	
4347	584 653,66	2 180 161,38		1,00	
4346	584 654,12	2 180 161,17		1,00	
4345	584 654,58	2 180 161,10		1,00	
4344	584 655,06	2 180 161,11		1,00	
4343	584 655,52	2 180 161,20		1,00	
4342	584 655,96	2 180 161,38		1,00	
4341	584 656,37	2 180 161,63		1,00	
4340	584 656,72	2 180 161,95		1,00	
4339	584 657,01	2 180 162,33		1,00	
4338	584 657,22	2 180 162,75		1,00	
4337	584 657,36	2 180 163,20		1,00	
4336	584 657,50	2 180 163,88		1,00	
4335	584 657,62	2 180 164,57		1,00	
4334	584 657,72	2 180 165,27		1,00	
4333	584 657,95	2 180 166,64		1,00	
4332	584 658,28	2 180 168,01		1,00	
4331	584 658,87	2 180 169,91		1,00	
4330	584 659,09	2 180 170,46		1,00	
4329	584 659,35	2 180 170,99		1,00	
4328	584 659,65	2 180 171,49		1,00	
4327	584 660,07	2 180 172,05		1,00	
4326	584 660,51	2 180 172,21		1,00	
4325	584 660,79	2 180 172,19		1,00	
4324	584 661,06	2 180 172,12		1,00	
4323	584 662,01	2 180 171,83		1,00	
4322	584 665,19	2 180 170,99		1,00	
4321	584 668,42	2 180 170,37		1,00	
4320	584 671,69	2 180 169,98		1,00	
4319	584 677,97	2 180 169,38		1,00	
4318	584 680,63	2 180 168,82		1,00	
4317	584 683,33	2 180 168,47		1,00	
4316	584 687,77	2 180 168,18		1,00	
4315	584 689,48	2 180 167,90		1,00	
4314	584 691,15	2 180 167,46	1,00		
4313	584 691,92	2 180 167,23	1,00		
4312	584 692,70	2 180 167,02	1,00		
4311	584 693,81	2 180 166,77	1,00		
4310	584 698,46	2 180 161,75	1,00		
4309	584 705,31	2 180 120,81	1,00		
4308	584 705,11	2 180 104,46	1,00		
4307	584 704,17	2 180 102,09	1,00		
4306	584 703,08	2 180 099,61	1,00		
4305	584 700,31	2 180 094,23	1,00		
4304	584 700,21	2 180 093,89	1,00		
4303	584 700,16	2 180 093,54	1,00		

## Раздел 2

Сведения о местоположении границ объекта					
1	2	3	4	5	6
4302	584 700,18	2 180 093,18	Картометрический метод	1,00	—
4301	584 700,25	2 180 092,83		1,00	
4300	584 700,38	2 180 092,50		1,00	
4299	584 701,41	2 180 090,80		1,00	
4298	584 702,21	2 180 089,38		1,00	
4297	584 702,97	2 180 087,94		1,00	
4296	584 703,09	2 180 087,68		1,00	
4295	584 703,18	2 180 087,41		1,00	
4294	584 703,25	2 180 087,13		1,00	
4293	584 703,29	2 180 086,85		1,00	
4292	584 703,31	2 180 086,57		1,00	
4291	584 703,30	2 180 086,28		1,00	
4290	584 703,27	2 180 086,00		1,00	
4289	584 703,21	2 180 085,72		1,00	
4288	584 703,12	2 180 085,45		1,00	
4287	584 703,02	2 180 085,19		1,00	
4286	584 702,88	2 180 084,93		1,00	
4285	584 702,39	2 180 084,17		1,00	
4284	584 701,83	2 180 083,46		1,00	
4283	584 701,21	2 180 082,80		1,00	
4282	584 700,53	2 180 082,20		1,00	
4281	584 700,22	2 180 081,97		1,00	
4280	584 699,89	2 180 081,75		1,00	
4279	584 699,45	2 180 081,48		1,00	
4278	584 699,27	2 180 081,30		1,00	
4277	584 699,12	2 180 081,09		1,00	
4276	584 699,01	2 180 080,86		1,00	
4275	584 698,94	2 180 080,61		1,00	
4274	584 698,92	2 180 080,35		1,00	
4273	584 698,95	2 180 080,09		1,00	
4272	584 699,02	2 180 079,84		1,00	
4271	584 699,13	2 180 079,61		1,00	
4270	584 699,28	2 180 079,40		1,00	
4269	584 699,81	2 180 078,75		1,00	
4268	584 700,40	2 180 078,15		1,00	
4267	584 701,03	2 180 077,61		1,00	
4266	584 701,71	2 180 077,12		1,00	
4265	584 702,44	2 180 076,70		1,00	
4264	584 703,45	2 180 076,24		1,00	
4263	584 703,69	2 180 076,11		1,00	
4262	584 703,92	2 180 075,96		1,00	
4261	584 704,13	2 180 075,79		1,00	
4260	584 704,33	2 180 075,61		1,00	
4259	584 704,52	2 180 075,41		1,00	
4258	584 704,76	2 180 075,31		1,00	
4257	584 671,82	2 180 020,11		1,00	
4256	584 643,83	2 180 005,74		1,00	
4255	584 554,28	2 179 961,80		1,00	
4254	584 466,40	2 179 918,91	1,00		
4253	584 373,79	2 179 876,53	1,00		
4252	584 283,15	2 179 835,13	1,00		
4251	584 224,20	2 179 808,16	1,00		
4250	584 192,02	2 179 793,48	1,00		
4249	584 101,08	2 179 751,84	1,00		
4248	584 010,35	2 179 710,29	1,00		

## Раздел 2

Сведения о местоположении границ объекта					
1	2	3	4	5	6
4247	583 955,12	2 179 685,10	Картометрический метод	1,00	—
4246	583 955,22	2 179 685,53		1,00	
4245	583 955,31	2 179 685,96		1,00	
4244	583 955,41	2 179 686,38		1,00	
4243	583 955,48	2 179 686,77		1,00	
4242	583 955,52	2 179 687,16		1,00	
4241	583 955,53	2 179 687,55		1,00	
4240	583 955,50	2 179 687,95		1,00	
4239	583 955,45	2 179 688,34		1,00	
4238	583 955,36	2 179 688,73		1,00	
4237	583 955,24	2 179 689,10		1,00	
4236	583 954,77	2 179 690,45		1,00	
4235	583 954,33	2 179 691,81		1,00	
4234	583 953,93	2 179 693,18		1,00	
4233	583 953,85	2 179 693,52		1,00	
4232	583 953,79	2 179 693,87		1,00	
4231	583 953,76	2 179 694,22		1,00	
4230	583 953,77	2 179 694,58		1,00	
4229	583 953,81	2 179 694,93		1,00	
4228	583 953,88	2 179 695,28		1,00	
4227	583 953,98	2 179 695,62		1,00	
4226	583 954,11	2 179 695,94		1,00	
4225	583 954,27	2 179 696,26		1,00	
4224	583 954,51	2 179 696,52		1,00	
4223	583 954,78	2 179 696,77		1,00	
4222	583 955,07	2 179 696,98		1,00	
4221	583 955,37	2 179 697,17		1,00	
4220	583 955,69	2 179 697,33		1,00	
4219	583 956,03	2 179 697,47		1,00	
4218	583 956,37	2 179 697,57		1,00	
4217	583 963,34	2 179 698,76		1,00	
4216	583 963,79	2 179 698,88		1,00	
4215	583 964,21	2 179 699,06		1,00	
4214	583 964,59	2 179 699,32		1,00	
4213	583 964,93	2 179 699,64		1,00	
4212	583 965,20	2 179 700,01		1,00	
4211	583 965,40	2 179 700,42		1,00	
4210	583 965,53	2 179 700,86		1,00	
4209	583 965,59	2 179 701,33		1,00	
4208	583 965,56	2 179 701,79		1,00	
4207	583 965,45	2 179 702,23		1,00	
4206	583 965,36	2 179 702,56		1,00	
4205	583 965,30	2 179 702,90		1,00	
4204	583 965,27	2 179 703,24		1,00	
4203	583 965,27	2 179 703,59		1,00	
4202	583 965,48	2 179 706,59		1,00	
4201	583 965,65	2 179 708,08		1,00	
4200	583 965,84	2 179 709,22	1,00		
4199	583 966,13	2 179 710,34	1,00		
4198	583 966,53	2 179 711,42	1,00		
4197	583 967,02	2 179 712,48	1,00		
4196	583 967,60	2 179 713,48	1,00		
4195	583 968,26	2 179 714,42	1,00		
4194	583 969,35	2 179 715,90	1,00		
4193	583 970,36	2 179 717,43	1,00		

## Раздел 2

Сведения о местоположении границ объекта					
1	2	3	4	5	6
4192	583 972,10	2 179 720,40	Картометрический метод	1,00	—
4191	583 972,98	2 179 721,74		1,00	
4190	583 973,92	2 179 723,05		1,00	
4189	583 974,80	2 179 724,11		1,00	
4188	583 975,78	2 179 725,09		1,00	
4187	583 976,84	2 179 725,98		1,00	
4186	583 977,99	2 179 726,76		1,00	
4185	583 978,80	2 179 727,27		1,00	
4184	583 979,56	2 179 727,85		1,00	
4183	583 982,00	2 179 730,13		1,00	
4182	583 983,19	2 179 731,18		1,00	
4181	583 984,43	2 179 732,18		1,00	
4180	583 985,71	2 179 733,12		1,00	
4179	583 987,28	2 179 734,17		1,00	
4178	583 988,90	2 179 735,15		1,00	
4177	583 990,57	2 179 736,05		1,00	
4176	583 991,70	2 179 736,71		1,00	
4175	583 992,76	2 179 737,47		1,00	
4174	583 993,90	2 179 738,51		1,00	
4173	583 994,18	2 179 738,90		1,00	
4172	583 994,39	2 179 739,33		1,00	
4171	583 994,52	2 179 739,79		1,00	
4170	583 994,57	2 179 740,27		1,00	
4169	583 994,54	2 179 740,75		1,00	
4168	583 994,47	2 179 741,30		1,00	
4167	583 994,43	2 179 741,86		1,00	
4166	583 994,42	2 179 742,64		1,00	
4165	583 994,56	2 179 743,06		1,00	
4164	583 994,84	2 179 743,42		1,00	
4163	583 995,22	2 179 743,65		1,00	
4162	583 997,06	2 179 744,32		1,00	
4161	583 998,95	2 179 744,81		1,00	
4160	584 000,89	2 179 745,13		1,00	
4159	584 002,84	2 179 745,27		1,00	
4158	584 004,44	2 179 745,35		1,00	
4157	584 006,04	2 179 745,48		1,00	
4156	584 007,64	2 179 745,68		1,00	
4155	584 008,08	2 179 745,76		1,00	
4154	584 008,51	2 179 745,88		1,00	
4153	584 008,93	2 179 746,04		1,00	
4152	584 009,48	2 179 746,31		1,00	
4151	584 009,73	2 179 746,50		1,00	
4150	584 009,94	2 179 746,74		1,00	
4149	584 010,12	2 179 747,01	1,00		
4148	584 010,24	2 179 747,30	1,00		
4147	584 010,32	2 179 747,61	1,00		
4146	584 010,34	2 179 747,86	1,00		
4145	584 010,36	2 179 748,35	1,00		
4144	584 010,17	2 179 749,34	1,00		
4143	584 010,06	2 179 750,35	1,00		
4142	584 010,04	2 179 751,36	1,00		
4141	584 010,11	2 179 752,37	1,00		
4140	584 010,26	2 179 753,38	1,00		
4139	584 010,39	2 179 753,91	1,00		
4138	584 010,57	2 179 754,43	1,00		

## Раздел 2

Сведения о местоположении границ объекта					
1	2	3	4	5	6
4137	584 010,79	2 179 754,93	Картометрический метод	1,00	—
4136	584 011,06	2 179 755,41		1,00	
4135	584 011,37	2 179 755,87		1,00	
4134	584 011,72	2 179 756,29		1,00	
4133	584 012,25	2 179 756,83		1,00	
4132	584 012,84	2 179 757,31		1,00	
4131	584 013,46	2 179 757,74		1,00	
4130	584 014,12	2 179 758,12		1,00	
4129	584 014,38	2 179 758,26		1,00	
4128	584 014,62	2 179 758,42		1,00	
4127	584 014,85	2 179 758,61		1,00	
4126	584 015,07	2 179 758,81		1,00	
4125	584 015,26	2 179 759,04		1,00	
4124	584 015,44	2 179 759,27		1,00	
4123	584 015,60	2 179 759,53		1,00	
4122	584 015,73	2 179 759,79		1,00	
4121	584 015,84	2 179 760,06		1,00	
4120	584 015,93	2 179 760,35		1,00	
4119	584 015,99	2 179 760,64		1,00	
4118	584 016,03	2 179 760,93		1,00	
4117	584 016,14	2 179 762,68		1,00	
4116	584 016,13	2 179 764,44		1,00	
4115	584 015,94	2 179 767,30		1,00	
4114	584 015,98	2 179 768,40		1,00	
4113	584 016,11	2 179 769,51		1,00	
4112	584 016,32	2 179 770,94		1,00	
4111	584 016,49	2 179 772,39		1,00	
4110	584 016,74	2 179 774,96		1,00	
4109	584 016,95	2 179 776,07		1,00	
4108	584 017,23	2 179 777,17		1,00	
4107	584 018,79	2 179 782,07		1,00	
4106	584 019,24	2 179 783,60		1,00	
4105	584 019,56	2 179 785,17		1,00	
4104	584 019,76	2 179 786,76		1,00	
4103	584 019,77	2 179 787,18		1,00	
4102	584 019,75	2 179 787,60		1,00	
4101	584 019,69	2 179 788,01		1,00	
4100	584 019,59	2 179 788,42		1,00	
4099	584 019,45	2 179 788,82		1,00	
4098	584 019,25	2 179 789,30		1,00	
4097	584 019,27	2 179 789,72		1,00	
4096	584 019,53	2 179 790,13		1,00	
4095	584 019,18	2 179 790,10		1,00	
4094	584 018,92	2 179 789,93		1,00	
4093	584 018,51	2 179 790,03		1,00	
4092	584 017,57	2 179 790,81		1,00	
4091	584 017,09	2 179 791,19		1,00	
4090	584 016,70	2 179 791,47		1,00	
4089	584 016,29	2 179 791,71	1,00		
4088	584 015,86	2 179 791,91	1,00		
4087	584 015,41	2 179 792,08	1,00		
4086	584 014,95	2 179 792,21	1,00		
4085	584 014,48	2 179 792,29	1,00		
4084	584 028,45	2 179 798,53	1,00		
4083	584 033,77	2 179 787,73	1,00		

## Раздел 2

Сведения о местоположении границ объекта					
1	2	3	4	5	6
4082	584 033,25	2 179 787,44	Картометрический метод	1,00	—
4081	584 034,77	2 179 784,27		1,00	
4080	584 036,30	2 179 781,10		1,00	
4079	584 037,83	2 179 777,92		1,00	
4078	584 039,36	2 179 774,75		1,00	
4077	584 040,89	2 179 771,58		1,00	
4076	584 042,42	2 179 768,41		1,00	
4075	584 043,94	2 179 765,24		1,00	
4074	584 045,47	2 179 762,07		1,00	
4073	584 047,00	2 179 758,90		1,00	
4072	584 052,52	2 179 761,56		1,00	
4071	584 058,04	2 179 764,22		1,00	
4070	584 058,04	2 179 764,24		1,00	
4069	584 108,16	2 179 787,09		1,00	
4068	584 108,24	2 179 786,95		1,00	
4067	584 111,88	2 179 788,78		1,00	
4066	584 201,56	2 179 829,67		1,00	
4065	584 179,64	2 179 872,96		1,00	
4064	584 176,95	2 179 878,32		1,00	
4063	584 141,23	2 179 939,48		1,00	
4062	584 141,48	2 179 939,62		1,00	
4061	584 142,75	2 179 940,23		1,00	
4060	584 143,49	2 179 940,66		1,00	
4059	584 144,18	2 179 941,14		1,00	
4058	584 145,33	2 179 942,08		1,00	
4057	584 145,85	2 179 942,43		1,00	
4056	584 146,66	2 179 942,89		1,00	
4055	584 146,91	2 179 943,07		1,00	
4054	584 147,15	2 179 943,26		1,00	
4053	584 147,36	2 179 943,48		1,00	
4052	584 147,56	2 179 943,72		1,00	
4051	584 147,73	2 179 943,97		1,00	
4050	584 147,88	2 179 944,24		1,00	
4049	584 148,00	2 179 944,52		1,00	
4048	584 148,10	2 179 944,81		1,00	
4047	584 148,81	2 179 948,02		1,00	
4046	584 149,62	2 179 950,88		1,00	
4045	584 150,61	2 179 953,70		1,00	
4044	584 151,72	2 179 956,48		1,00	
4043	584 153,03	2 179 959,16		1,00	
4042	584 155,19	2 179 962,85		1,00	
4041	584 155,76	2 179 964,00		1,00	
4040	584 156,26	2 179 965,18	1,00		
4039	584 160,16	2 179 977,74	1,00		
4038	584 160,19	2 179 977,99	1,00		
4037	584 160,18	2 179 978,48	1,00		
4036	584 160,15	2 179 978,73	1,00		
4035	584 159,92	2 179 979,45	1,00		
4034	584 159,89	2 179 979,71	1,00		
4033	584 159,90	2 179 979,96	1,00		
4032	584 159,95	2 179 980,21	1,00		
4031	584 160,06	2 179 980,45	1,00		
4030	584 162,43	2 179 984,66	1,00		
4029	584 162,70	2 179 985,17	1,00		
4028	584 162,94	2 179 985,71	1,00		



## Раздел 2

Сведения о местоположении границ объекта					
1	2	3	4	5	6
4027	584 163,13	2 179 986,26	Картометрический метод	1,00	—
4026	584 163,29	2 179 986,82		1,00	
4025	584 163,83	2 179 989,03		1,00	
4024	584 164,46	2 179 991,22		1,00	
4023	584 165,22	2 179 993,55		1,00	
4022	584 164,96	2 179 993,70		1,00	
4021	584 164,79	2 179 993,32		1,00	
4020	584 164,56	2 179 992,96		1,00	
4019	584 164,35	2 179 992,66		1,00	
4018	584 164,17	2 179 992,34		1,00	
4017	584 164,02	2 179 992,01		1,00	
4016	584 163,61	2 179 990,78		1,00	
4015	584 163,30	2 179 989,52		1,00	
4014	584 162,99	2 179 987,51		1,00	
4013	584 162,82	2 179 986,78		1,00	
4012	584 162,61	2 179 986,07		1,00	
4011	584 162,25	2 179 985,12		1,00	
4010	584 161,81	2 179 984,20		1,00	
4009	584 161,30	2 179 983,33		1,00	
4008	584 160,55	2 179 982,27		1,00	
4007	584 160,41	2 179 982,03		1,00	
4006	584 160,29	2 179 981,78		1,00	
4005	584 160,18	2 179 981,51		1,00	
4004	584 160,01	2 179 981,12		1,00	
4003	584 159,78	2 179 980,77		1,00	
4002	584 159,60	2 179 980,52		1,00	
4001	584 159,44	2 179 980,26		1,00	
4000	584 159,30	2 179 979,99		1,00	
3999	584 159,19	2 179 979,71		1,00	
3998	584 159,10	2 179 979,42		1,00	
3997	584 159,04	2 179 979,12		1,00	
3996	584 159,01	2 179 978,82		1,00	
3995	584 155,20	2 179 965,05		1,00	
3994	584 154,70	2 179 963,85		1,00	
3993	584 154,10	2 179 962,69		1,00	
3992	584 152,99	2 179 961,01		1,00	
3991	584 152,81	2 179 960,71		1,00	
3990	584 151,89	2 179 959,04		1,00	
3989	584 151,11	2 179 957,29		1,00	
3988	584 150,47	2 179 955,49		1,00	
3987	584 149,88	2 179 953,47		1,00	
3986	584 149,73	2 179 953,08		1,00	
3985	584 149,65	2 179 952,67		1,00	
3984	584 149,60	2 179 952,32		1,00	
3983	584 149,52	2 179 951,98		1,00	
3982	584 148,66	2 179 949,58		1,00	
3981	584 148,05	2 179 947,49		1,00	
3980	584 147,56	2 179 945,36	1,00		
3979	584 147,50	2 179 945,07	1,00		
3978	584 147,40	2 179 944,79	1,00		
3977	584 147,28	2 179 944,52	1,00		
3976	584 147,14	2 179 944,25	1,00		
3975	584 146,98	2 179 944,00	1,00		
3974	584 146,80	2 179 943,76	1,00		
3973	584 146,60	2 179 943,54	1,00		

## Раздел 2

Сведения о местоположении границ объекта					
1	2	3	4	5	6
3972	584 146,38	2 179 943,34	Картометрический метод	1,00	—
3971	584 146,15	2 179 943,16		1,00	
3970	584 145,90	2 179 942,99		1,00	
3969	584 141,60	2 179 940,47		1,00	
3968	584 141,26	2 179 940,25		1,00	
3967	584 140,92	2 179 940,01		1,00	
3966	584 139,24	2 179 942,89		1,00	
3965	584 134,19	2 179 957,26		1,00	
3964	584 134,09	2 179 957,94		1,00	
3963	584 133,52	2 179 962,14		1,00	
3962	584 070,42	2 179 933,74		1,00	
3961	583 846,10	2 179 832,87		1,00	
3960	583 836,19	2 179 831,10		1,00	
3959	583 836,05	2 179 836,32		1,00	
3958	583 835,56	2 179 837,45		1,00	
3957	583 834,47	2 179 839,97		1,00	
3956	583 801,58	2 179 915,87		1,00	
3955	583 698,35	2 179 953,59		1,00	
3954	583 701,01	2 179 954,60		1,00	
3953	583 707,54	2 179 957,09		1,00	
3952	583 717,18	2 179 960,76		1,00	
3951	583 775,52	2 179 983,00		1,00	
3950	583 779,55	2 179 973,70		1,00	
3949	583 837,42	2 179 996,62		1,00	
3948	583 912,76	2 180 028,17		1,00	
3947	583 966,80	2 180 049,87		1,00	
3946	584 010,57	2 180 069,23		1,00	
3945	583 928,59	2 180 259,12		1,00	
3944	583 978,30	2 180 283,17		1,00	
3943	583 914,32	2 180 450,29		1,00	
3942	583 912,12	2 180 456,03		1,00	
3941	583 902,58	2 180 480,95		1,00	
3940	583 887,13	2 180 521,33		1,00	
3939	583 882,84	2 180 532,53		1,00	
3938	583 823,47	2 180 506,08		1,00	
3937	583 816,00	2 180 524,22		1,00	
3936	583 808,97	2 180 520,53		1,00	
3935	583 802,65	2 180 517,21		1,00	
3934	583 787,81	2 180 510,14		1,00	
3933	583 615,30	2 180 427,90	1,00		
3932	583 594,15	2 180 452,95	1,00		
3931	583 683,21	2 180 636,40	1,00		
3930	583 675,30	2 180 646,11	1,00		
3929	583 602,40	2 180 658,49	1,00		
3928	583 558,60	2 180 709,87	1,00		
Вырез 1 из 2					
4987	584 360,65	2 180 205,82	Картометрический метод	1,00	—
4988	584 414,84	2 180 222,33		1,00	
4989	584 449,72	2 180 114,97		1,00	
4990	584 429,54	2 180 108,52		1,00	
4991	584 427,15	2 180 117,22		1,00	
4992	584 407,33	2 180 110,66		1,00	
4993	584 414,75	2 180 090,73		1,00	
4994	584 427,39	2 180 052,50		1,00	
4995	584 435,15	2 180 034,55		1,00	

## Раздел 2

Сведения о местоположении границ объекта					
1	2	3	4	5	6
4996	584 440,58	2 180 014,42	Картометрический метод	1,00	—
4997	584 440,67	2 180 013,00		1,00	
4998	584 441,02	2 180 009,33		1,00	
4999	584 440,65	2 180 007,16		1,00	
5000	584 438,94	2 180 004,36		1,00	
5001	584 437,50	2 180 002,81		1,00	
5002	584 435,91	2 180 001,43		1,00	
5003	584 434,18	2 180 000,22		1,00	
5004	584 432,33	2 179 999,20		1,00	
5005	584 429,27	2 179 997,82		1,00	
5006	584 430,57	2 179 993,15		1,00	
5007	584 441,03	2 179 955,66		1,00	
5008	584 437,81	2 179 952,95		1,00	
5009	584 435,45	2 179 951,26		1,00	
5010	584 429,60	2 179 947,92		1,00	
5011	584 423,32	2 179 945,18		1,00	
5012	584 409,34	2 179 940,23		1,00	
5013	584 406,07	2 179 939,58		1,00	
5014	584 400,77	2 179 939,28		1,00	
5015	584 395,85	2 179 939,54		1,00	
5016	584 393,29	2 179 939,83		1,00	
5017	584 389,09	2 179 941,32		1,00	
5018	584 386,75	2 179 942,94		1,00	
5019	584 384,48	2 179 945,13		1,00	
5020	584 381,43	2 179 949,48		1,00	
5021	584 377,13	2 179 957,41		1,00	
5022	584 375,49	2 179 959,18		1,00	
5023	584 373,72	2 179 961,92		1,00	
5024	584 368,62	2 179 972,23		1,00	
5025	584 367,79	2 179 973,58		1,00	
5026	584 366,60	2 179 974,48		1,00	
5027	584 363,71	2 179 976,00		1,00	
5028	584 363,43	2 179 976,13		1,00	
5029	584 362,08	2 179 976,11		1,00	
5030	584 335,44	2 179 968,23		1,00	
5031	584 335,15	2 179 968,21		1,00	
5032	584 334,00	2 179 968,31		1,00	
5033	584 332,91	2 179 968,65		1,00	
5034	584 331,71	2 179 969,36		1,00	
5035	584 331,14	2 179 969,89		1,00	
5036	584 330,67	2 179 970,52		1,00	
5037	584 328,45	2 179 973,83		1,00	
5038	584 327,10	2 179 976,16		1,00	
5039	584 326,95	2 179 976,52		1,00	
5040	584 321,92	2 179 987,80		1,00	
5041	584 321,87	2 179 988,34		1,00	
5042	584 318,34	2 179 996,87		1,00	
5043	584 318,54	2 179 997,56		1,00	
5044	584 318,34	2 180 001,54		1,00	
5045	584 317,74	2 180 004,99		1,00	
5046	584 316,78	2 180 008,36	1,00		
5047	584 314,11	2 180 016,02	1,00		
5048	584 302,92	2 180 051,03	1,00		
5049	584 300,77	2 180 059,30	1,00		
5050	584 283,59	2 180 108,73	1,00		

## Раздел 2

Сведения о местоположении границ объекта					
1	2	3	4	5	6
5051	584 272,80	2 180 143,86	Картометрический метод	1,00	—
5052	584 273,24	2 180 146,61		1,00	
5053	584 274,24	2 180 149,21		1,00	
5054	584 276,18	2 180 152,59		1,00	
5055	584 277,56	2 180 153,49		1,00	
5056	584 276,60	2 180 156,52		1,00	
5057	584 359,65	2 180 186,58		1,00	
5058	584 364,42	2 180 190,09		1,00	
5059	584 363,23	2 180 195,35		1,00	
4987	584 360,65	2 180 205,82		1,00	
Вырез 2 из 2					
5060	584 411,45	2 180 390,81	Картометрический метод	1,00	—
5061	584 411,83	2 180 396,42		1,00	
5062	584 411,89	2 180 390,78		1,00	
5063	584 411,95	2 180 390,04		1,00	
5064	584 411,04	2 180 383,72		1,00	
5065	584 409,70	2 180 377,86		1,00	
5066	584 411,67	2 180 377,77		1,00	
5067	584 417,96	2 180 376,34		1,00	
5068	584 420,33	2 180 375,60		1,00	
5069	584 421,09	2 180 374,85		1,00	
5070	584 421,48	2 180 374,24		1,00	
5071	584 421,75	2 180 373,58		1,00	
5072	584 421,89	2 180 372,88		1,00	
5073	584 421,91	2 180 372,17		1,00	
5074	584 421,87	2 180 371,81		1,00	
5075	584 421,29	2 180 367,89		1,00	
5076	584 419,87	2 180 363,87		1,00	
5077	584 417,77	2 180 359,79		1,00	
5078	584 415,03	2 180 356,27		1,00	
5079	584 412,65	2 180 353,85		1,00	
5080	584 409,16	2 180 351,81		1,00	
5081	584 403,01	2 180 347,89		1,00	
5082	584 396,89	2 180 343,22		1,00	
5083	584 395,67	2 180 341,76		1,00	
5084	584 392,87	2 180 339,18		1,00	
5085	584 391,27	2 180 337,88		1,00	
5086	584 389,06	2 180 336,43		1,00	
5087	584 386,07	2 180 335,15		1,00	
5088	584 381,48	2 180 333,46		1,00	
5089	584 377,19	2 180 331,30		1,00	
5090	584 376,31	2 180 330,64		1,00	
5091	584 374,61	2 180 329,02		1,00	
5092	584 373,21	2 180 327,90		1,00	
5093	584 370,87	2 180 326,33		1,00	
5094	584 370,05	2 180 325,72	1,00		
5095	584 369,26	2 180 325,07	1,00		
5096	584 367,65	2 180 323,32	1,00		
5097	584 366,99	2 180 322,33	1,00		
5098	584 366,64	2 180 321,54	1,00		
5099	584 366,53	2 180 320,98	1,00		
5100	584 366,51	2 180 320,69	1,00		
5101	584 366,43	2 180 315,95	1,00		
5102	584 365,91	2 180 311,89	1,00		
5103	584 365,60	2 180 309,74	1,00		

## Раздел 2

Сведения о местоположении границ объекта					
1	2	3	4	5	6
5104	584 365,09	2 180 308,39	Картометрический метод	1,00	—
5105	584 364,36	2 180 307,14		1,00	
5106	584 363,46	2 180 306,04		1,00	
5107	584 363,11	2 180 305,19		1,00	
5108	584 363,07	2 180 304,26		1,00	
5109	584 363,36	2 180 303,38		1,00	
5110	584 363,93	2 180 302,66		1,00	
5111	584 364,69	2 180 302,23		1,00	
5112	584 365,07	2 180 302,05		1,00	
5113	584 365,77	2 180 301,59		1,00	
5114	584 366,39	2 180 301,02		1,00	
5115	584 366,90	2 180 300,36		1,00	
5116	584 367,28	2 180 299,61		1,00	
5117	584 366,67	2 180 296,61		1,00	
5118	584 365,73	2 180 293,25		1,00	
5119	584 364,75	2 180 291,78		1,00	
5120	584 363,83	2 180 290,28		1,00	
5121	584 357,92	2 180 279,45		1,00	
5122	584 356,17	2 180 276,42		1,00	
5123	584 354,22	2 180 273,99		1,00	
5124	584 342,93	2 180 259,02		1,00	
5125	584 343,01	2 180 258,72		1,00	
5126	584 343,00	2 180 258,09		1,00	
5127	584 342,79	2 180 257,50		1,00	
5128	584 341,30	2 180 255,05		1,00	
5129	584 339,65	2 180 252,70		1,00	
5130	584 337,84	2 180 250,47		1,00	
5131	584 336,09	2 180 246,95		1,00	
5132	584 334,07	2 180 243,59		1,00	
5133	584 328,31	2 180 235,70		1,00	
5134	584 324,97	2 180 230,91		1,00	
5135	584 321,75	2 180 226,05		1,00	
5136	584 319,99	2 180 224,09		1,00	
5137	584 318,41	2 180 221,99		1,00	
5138	584 317,01	2 180 219,76		1,00	
5139	584 314,79	2 180 215,00		1,00	
5140	584 313,40	2 180 209,92		1,00	
5141	584 313,11	2 180 208,78		1,00	
5142	584 312,84	2 180 206,44		1,00	
5143	584 312,97	2 180 204,09		1,00	
5144	584 313,26	2 180 201,78		1,00	
5145	584 313,08	2 180 199,46		1,00	
5146	584 312,50	2 180 197,21		1,00	
5147	584 311,52	2 180 195,11		1,00	
5148	584 310,41	2 180 193,37		1,00	
5149	584 309,87	2 180 192,66		1,00	
5150	584 308,62	2 180 191,36		1,00	
5151	584 307,45	2 180 190,47		1,00	
5152	584 306,61	2 180 189,68		1,00	
5153	584 305,93	2 180 188,76		1,00	
5154	584 305,42	2 180 187,73		1,00	
5155	584 305,10	2 180 186,45	1,00		
5156	584 304,92	2 180 185,75	1,00		
5157	584 304,51	2 180 185,16	1,00		
5158	584 303,92	2 180 184,74	1,00		

## Раздел 2

Сведения о местоположении границ объекта					
1	2	3	4	5	6
5159	584 303,58	2 180 184,60	Картометрический метод	1,00	—
5160	584 302,12	2 180 183,40		1,00	
5161	584 300,73	2 180 182,12		1,00	
5162	584 297,82	2 180 179,15		1,00	
5163	584 296,10	2 180 177,69		1,00	
5164	584 294,27	2 180 176,37		1,00	
5165	584 291,60	2 180 174,21		1,00	
5166	584 288,79	2 180 172,21		1,00	
5167	584 275,55	2 180 164,38		1,00	
5168	584 272,27	2 180 162,99		1,00	
5169	584 268,92	2 180 161,76		1,00	
5170	584 266,63	2 180 161,10		1,00	
5171	584 264,39	2 180 160,23		1,00	
5172	584 262,21	2 180 159,17		1,00	
5173	584 261,84	2 180 159,06		1,00	
5174	584 261,48	2 180 158,92		1,00	
5175	584 261,14	2 180 158,76		1,00	
5176	584 260,81	2 180 158,56		1,00	
5177	584 260,50	2 180 158,33		1,00	
5178	584 260,21	2 180 158,08		1,00	
5179	584 259,94	2 180 157,81		1,00	
5180	584 259,70	2 180 157,51		1,00	
5181	584 259,48	2 180 157,20		1,00	
5182	584 259,29	2 180 156,86		1,00	
5183	584 259,13	2 180 156,51		1,00	
5184	584 259,01	2 180 156,15		1,00	
5185	584 258,91	2 180 155,78		1,00	
5186	584 258,84	2 180 155,24		1,00	
5187	584 258,77	2 180 154,16		1,00	
5188	584 258,76	2 180 153,47		1,00	
5189	584 258,78	2 180 152,12		1,00	
5190	584 259,38	2 180 138,63		1,00	
5191	584 259,37	2 180 138,29		1,00	
5192	584 259,33	2 180 137,96		1,00	
5193	584 259,27	2 180 137,62		1,00	
5194	584 258,73	2 180 135,83		1,00	
5195	584 258,62	2 180 135,60		1,00	
5196	584 258,47	2 180 135,38		1,00	
5197	584 258,29	2 180 135,20		1,00	
5198	584 258,01	2 180 134,94		1,00	
5199	584 257,74	2 180 134,66		1,00	
5200	584 257,50	2 180 134,36		1,00	
5201	584 257,29	2 180 134,04		1,00	
5202	584 256,75	2 180 133,12		1,00	
5203	584 255,75	2 180 131,24		1,00	
5204	584 255,57	2 180 130,84		1,00	
5205	584 255,42	2 180 130,45		1,00	
5206	584 254,98	2 180 129,03	1,00		
5207	584 254,62	2 180 128,04	1,00		
5208	584 254,21	2 180 127,07	1,00		
5209	584 253,91	2 180 126,49	1,00		
5210	584 253,57	2 180 125,93	1,00		
5211	584 253,19	2 180 125,41	1,00		
5212	584 252,76	2 180 124,92	1,00		
5213	584 252,28	2 180 124,47	1,00		

## Раздел 2

Сведения о местоположении границ объекта					
1	2	3	4	5	6
5214	584 251,70	2 180 124,00	Картометрический метод	1,00	—
5215	584 251,09	2 180 123,57		1,00	
5216	584 250,45	2 180 123,18		1,00	
5217	584 248,95	2 180 122,31		1,00	
5218	584 244,88	2 180 119,74		1,00	
5219	584 243,72	2 180 119,08		1,00	
5220	584 238,42	2 180 116,37		1,00	
5221	584 237,82	2 180 116,02		1,00	
5222	584 237,25	2 180 115,62		1,00	
5223	584 236,20	2 180 114,72		1,00	
5224	584 234,36	2 180 113,22		1,00	
5225	584 233,61	2 180 112,55		1,00	
5226	584 232,89	2 180 111,85		1,00	
5227	584 232,38	2 180 111,29		1,00	
5228	584 231,93	2 180 110,69		1,00	
5229	584 231,52	2 180 110,05		1,00	
5230	584 231,17	2 180 109,39		1,00	
5231	584 230,89	2 180 108,69		1,00	
5232	584 230,42	2 180 107,38		1,00	
5233	584 230,21	2 180 106,72		1,00	
5234	584 229,74	2 180 105,42		1,00	
5235	584 229,33	2 180 104,11		1,00	
5236	584 227,94	2 180 098,43		1,00	
5237	584 227,46	2 180 096,17		1,00	
5238	584 227,15	2 180 093,87		1,00	
5239	584 227,02	2 180 091,57		1,00	
5240	584 226,96	2 180 084,50		1,00	
5241	584 226,91	2 180 082,95		1,00	
5242	584 226,76	2 180 081,40		1,00	
5243	584 226,49	2 180 079,87		1,00	
5244	584 226,37	2 180 079,38		1,00	
5245	584 226,21	2 180 078,91		1,00	
5246	584 226,00	2 180 078,44		1,00	
5247	584 225,75	2 180 078,01		1,00	
5248	584 225,46	2 180 077,59		1,00	
5249	584 225,15	2 180 077,20		1,00	
5250	584 224,68	2 180 076,70		1,00	
5251	584 224,18	2 180 076,22		1,00	
5252	584 223,67	2 180 075,78		1,00	
5253	584 222,62	2 180 074,83		1,00	
5254	584 221,66	2 180 073,80		1,00	
5255	584 220,80	2 180 072,69		1,00	
5256	584 220,04	2 180 071,50		1,00	
5257	584 219,76	2 180 070,96		1,00	
5258	584 219,51	2 180 070,40		1,00	
5259	584 219,31	2 180 069,82		1,00	
5260	584 216,65	2 180 061,36		1,00	
5261	584 216,56	2 180 060,99		1,00	
5262	584 216,51	2 180 060,60	1,00		
5263	584 216,85	2 180 060,18	1,00		
5264	584 217,12	2 180 059,86	1,00		
5265	584 217,34	2 180 059,50	1,00		
5266	584 217,49	2 180 059,10	1,00		
5267	584 217,56	2 180 058,68	1,00		
5268	584 217,60	2 180 057,86	1,00		

## Раздел 2

Сведения о местоположении границ объекта					
1	2	3	4	5	6
5269	584 217,62	2 180 057,04	Картометрический метод	1,00	—
5270	584 217,61	2 180 056,22		1,00	
5271	584 217,23	2 180 054,62		1,00	
5272	584 216,75	2 180 053,05		1,00	
5273	584 216,17	2 180 051,52		1,00	
5274	584 216,06	2 180 051,21		1,00	
5275	584 215,92	2 180 050,92		1,00	
5276	584 215,76	2 180 050,63		1,00	
5277	584 215,57	2 180 050,36		1,00	
5278	584 215,36	2 180 050,11		1,00	
5279	584 215,14	2 180 049,87		1,00	
5280	584 214,89	2 180 049,66		1,00	
5281	584 214,62	2 180 049,46		1,00	
5282	584 214,34	2 180 049,30		1,00	
5283	584 214,04	2 180 049,16		1,00	
5284	584 213,73	2 180 049,05		1,00	
5285	584 213,42	2 180 048,97		1,00	
5286	584 213,10	2 180 048,92		1,00	
5287	584 212,77	2 180 048,89		1,00	
5288	584 212,44	2 180 048,89		1,00	
5289	584 212,12	2 180 048,92		1,00	
5290	584 211,80	2 180 048,98		1,00	
5291	584 211,48	2 180 049,07		1,00	
5292	584 211,18	2 180 049,18		1,00	
5293	584 210,88	2 180 049,33		1,00	
5294	584 210,60	2 180 049,46		1,00	
5295	584 210,32	2 180 049,57		1,00	
5296	584 210,02	2 180 049,65		1,00	
5297	584 209,72	2 180 049,72		1,00	
5298	584 209,42	2 180 049,75		1,00	
5299	584 209,11	2 180 049,77		1,00	
5300	584 207,22	2 180 049,76		1,00	
5301	584 206,86	2 180 049,70		1,00	
5302	584 206,56	2 180 049,52		1,00	
5303	584 206,33	2 180 049,24		1,00	
5304	584 206,21	2 180 048,90		1,00	
5305	584 206,44	2 180 042,96		1,00	
5306	584 206,45	2 180 042,13		1,00	
5307	584 206,41	2 180 041,31		1,00	
5308	584 206,32	2 180 040,49		1,00	
5309	584 206,24	2 180 040,09		1,00	
5310	584 206,14	2 180 039,70		1,00	
5311	584 205,99	2 180 039,32		1,00	
5312	584 205,82	2 180 038,96		1,00	
5313	584 205,61	2 180 038,61		1,00	
5314	584 205,38	2 180 038,28		1,00	
5315	584 205,11	2 180 037,98		1,00	
5316	584 204,82	2 180 037,69		1,00	
5317	584 204,51	2 180 037,44		1,00	
5318	584 204,18	2 180 037,21		1,00	
5319	584 203,82	2 180 037,02		1,00	
5320	584 203,45	2 180 036,85		1,00	
5321	584 203,07	2 180 036,72		1,00	
5322	584 202,68	2 180 036,62	1,00		
5323	584 202,28	2 180 036,56	1,00		



## Раздел 2

Сведения о местоположении границ объекта					
1	2	3	4	5	6
5324	584 201,88	2 180 036,53	Картометрический метод	1,00	—
5325	584 201,07	2 180 036,55		1,00	
5326	584 200,67	2 180 036,52		1,00	
5327	584 200,27	2 180 036,46		1,00	
5328	584 199,90	2 180 036,37		1,00	
5329	584 199,53	2 180 036,24		1,00	
5330	584 199,18	2 180 036,08		1,00	
5331	584 198,84	2 180 035,90		1,00	
5332	584 198,32	2 180 035,84		1,00	
5333	584 198,57	2 180 036,16		1,00	
5334	584 198,85	2 180 036,44		1,00	
5335	584 199,16	2 180 036,71		1,00	
5336	584 199,49	2 180 036,94		1,00	
5337	584 199,81	2 180 037,12		1,00	
5338	584 200,13	2 180 037,27		1,00	
5339	584 200,47	2 180 037,40		1,00	
5340	584 200,82	2 180 037,50		1,00	
5341	584 201,18	2 180 037,57		1,00	
5342	584 201,73	2 180 037,62		1,00	
5343	584 202,10	2 180 037,68		1,00	
5344	584 202,50	2 180 037,77		1,00	
5345	584 202,88	2 180 037,89		1,00	
5346	584 203,26	2 180 038,05		1,00	
5347	584 203,61	2 180 038,23		1,00	
5348	584 203,92	2 180 038,44		1,00	
5349	584 204,19	2 180 038,70		1,00	
5350	584 204,41	2 180 039,00		1,00	
5351	584 204,58	2 180 039,33		1,00	
5352	584 204,80	2 180 039,97		1,00	
5353	584 204,98	2 180 040,61		1,00	
5354	584 205,10	2 180 041,27		1,00	
5355	584 205,16	2 180 041,94		1,00	
5356	584 205,17	2 180 042,61		1,00	
5357	584 205,12	2 180 043,28		1,00	
5358	584 205,02	2 180 043,94		1,00	
5359	584 204,82	2 180 045,04		1,00	
5360	584 204,48	2 180 047,39		1,00	
5361	584 204,42	2 180 047,68		1,00	
5362	584 204,34	2 180 048,12		1,00	
5363	584 204,34	2 180 048,56		1,00	
5364	584 204,42	2 180 049,00		1,00	
5365	584 204,58	2 180 049,42		1,00	
5366	584 204,81	2 180 049,80		1,00	
5367	584 205,10	2 180 050,13		1,00	
5368	584 205,34	2 180 050,34		1,00	
5369	584 205,59	2 180 050,53		1,00	
5370	584 205,85	2 180 050,69		1,00	
5371	584 206,13	2 180 050,83	1,00		
5372	584 206,42	2 180 050,95	1,00		
5373	584 206,72	2 180 051,04	1,00		
5374	584 207,02	2 180 051,11	1,00		
5375	584 207,33	2 180 051,16	1,00		
5376	584 207,64	2 180 051,17	1,00		
5377	584 207,96	2 180 051,16	1,00		
5378	584 208,26	2 180 051,12	1,00		

## Раздел 2

Сведения о местоположении границ объекта					
1	2	3	4	5	6
5379	584 208,57	2 180 051,06	Картометрический метод	1,00	—
5380	584 208,87	2 180 050,97		1,00	
5381	584 209,49	2 180 050,73		1,00	
5382	584 209,82	2 180 050,63		1,00	
5383	584 210,17	2 180 050,56		1,00	
5384	584 210,51	2 180 050,52		1,00	
5385	584 210,86	2 180 050,51		1,00	
5386	584 211,21	2 180 050,52		1,00	
5387	584 211,56	2 180 050,56		1,00	
5388	584 211,90	2 180 050,64		1,00	
5389	584 212,24	2 180 050,74		1,00	
5390	584 212,56	2 180 050,86		1,00	
5391	584 212,86	2 180 051,01		1,00	
5392	584 213,15	2 180 051,19		1,00	
5393	584 213,42	2 180 051,40		1,00	
5394	584 213,67	2 180 051,62		1,00	
5395	584 213,90	2 180 051,87		1,00	
5396	584 214,11	2 180 052,14		1,00	
5397	584 214,30	2 180 052,43		1,00	
5398	584 214,46	2 180 052,73		1,00	
5399	584 214,59	2 180 053,04		1,00	
5400	584 214,69	2 180 053,37		1,00	
5401	584 214,76	2 180 053,70		1,00	
5402	584 214,86	2 180 054,51		1,00	
5403	584 214,92	2 180 055,32		1,00	
5404	584 214,94	2 180 056,13		1,00	
5405	584 215,04	2 180 057,32		1,00	
5406	584 215,10	2 180 058,51		1,00	
5407	584 215,13	2 180 059,98		1,00	
5408	584 215,16	2 180 060,26		1,00	
5409	584 215,21	2 180 060,53		1,00	
5410	584 215,29	2 180 060,80		1,00	
5411	584 215,38	2 180 061,06		1,00	
5412	584 215,50	2 180 061,31		1,00	
5413	584 215,64	2 180 061,55		1,00	
5414	584 215,80	2 180 061,78		1,00	
5415	584 217,77	2 180 069,08		1,00	
5416	584 218,13	2 180 070,16		1,00	
5417	584 218,59	2 180 071,20		1,00	
5418	584 219,15	2 180 072,19		1,00	
5419	584 219,79	2 180 073,12		1,00	
5420	584 220,53	2 180 073,98		1,00	
5421	584 221,12	2 180 074,59		1,00	
5422	584 221,72	2 180 075,18	1,00		
5423	584 222,35	2 180 075,74	1,00		
5424	584 222,89	2 180 076,25	1,00		
5425	584 223,39	2 180 076,79	1,00		
5426	584 223,83	2 180 077,37	1,00		
5427	584 224,23	2 180 077,99	1,00		
5428	584 224,58	2 180 078,64	1,00		
5429	584 225,07	2 180 079,77	1,00		
5430	584 225,45	2 180 080,94	1,00		
5431	584 225,73	2 180 082,13	1,00		
5432	584 225,90	2 180 083,35	1,00		
5433	584 225,97	2 180 084,58	1,00		

## Раздел 2

Сведения о местоположении границ объекта					
1	2	3	4	5	6
5434	584 225,93	2 180 085,81	Картометрический метод	1,00	—
5435	584 225,60	2 180 090,79		1,00	
5436	584 225,59	2 180 091,66		1,00	
5437	584 225,66	2 180 092,52		1,00	
5438	584 225,79	2 180 093,38		1,00	
5439	584 227,48	2 180 101,38		1,00	
5440	584 227,91	2 180 103,18		1,00	
5441	584 228,43	2 180 104,95		1,00	
5442	584 229,05	2 180 106,69		1,00	
5443	584 230,55	2 180 110,50		1,00	
5444	584 230,79	2 180 111,06		1,00	
5445	584 231,09	2 180 111,60		1,00	
5446	584 231,44	2 180 112,11		1,00	
5447	584 231,83	2 180 112,58		1,00	
5448	584 233,04	2 180 113,81		1,00	
5449	584 234,36	2 180 114,92		1,00	
5450	584 235,76	2 180 115,92		1,00	
5451	584 237,25	2 180 116,78		1,00	
5452	584 237,97	2 180 117,14		1,00	
5453	584 238,69	2 180 117,48		1,00	
5454	584 240,36	2 180 118,20		1,00	
5455	584 241,26	2 180 118,68		1,00	
5456	584 242,13	2 180 119,21		1,00	
5457	584 242,71	2 180 119,58		1,00	
5458	584 243,30	2 180 119,93		1,00	
5459	584 244,99	2 180 120,82		1,00	
5460	584 246,04	2 180 121,46		1,00	
5461	584 247,81	2 180 122,67		1,00	
5462	584 248,60	2 180 123,15		1,00	
5463	584 249,43	2 180 123,56		1,00	
5464	584 250,16	2 180 123,95		1,00	
5465	584 250,86	2 180 124,40		1,00	
5466	584 251,51	2 180 124,91		1,00	
5467	584 252,12	2 180 125,48		1,00	
5468	584 252,67	2 180 126,10		1,00	
5469	584 253,16	2 180 126,77		1,00	
5470	584 253,60	2 180 127,47		1,00	
5471	584 254,07	2 180 128,38		1,00	
5472	584 254,51	2 180 129,29		1,00	
5473	584 255,43	2 180 131,37		1,00	
5474	584 255,99	2 180 132,49		1,00	
5475	584 256,60	2 180 133,58		1,00	
5476	584 256,86	2 180 134,02		1,00	
5477	584 257,34	2 180 134,93		1,00	
5478	584 258,23	2 180 136,70		1,00	
5479	584 258,34	2 180 136,95		1,00	
5480	584 258,43	2 180 137,21		1,00	
5481	584 258,50	2 180 137,48		1,00	
5482	584 258,54	2 180 137,75	1,00		
5483	584 258,57	2 180 138,02	1,00		
5484	584 258,58	2 180 138,30	1,00		
5485	584 257,96	2 180 152,22	1,00		
5486	584 257,94	2 180 153,45	1,00		
5487	584 258,01	2 180 154,68	1,00		
5488	584 258,15	2 180 155,90	1,00		

## Раздел 2

Сведения о местоположении границ объекта					
1	2	3	4	5	6
5489	584 258,22	2 180 156,22	Картометрический метод	1,00	—
5490	584 258,31	2 180 156,52		1,00	
5491	584 258,42	2 180 156,83		1,00	
5492	584 258,56	2 180 157,12		1,00	
5493	584 258,73	2 180 157,40		1,00	
5494	584 259,21	2 180 157,95		1,00	
5495	584 259,74	2 180 158,46		1,00	
5496	584 260,31	2 180 158,93		1,00	
5497	584 260,91	2 180 159,35		1,00	
5498	584 261,55	2 180 159,72		1,00	
5499	584 262,21	2 180 160,04		1,00	
5500	584 264,35	2 180 161,33		1,00	
5501	584 266,59	2 180 162,43		1,00	
5502	584 268,91	2 180 163,35		1,00	
5503	584 271,30	2 180 164,07		1,00	
5504	584 275,18	2 180 165,72		1,00	
5505	584 282,69	2 180 169,54		1,00	
5506	584 285,18	2 180 171,25		1,00	
5507	584 290,01	2 180 174,86		1,00	
5508	584 295,89	2 180 179,11		1,00	
5509	584 297,11	2 180 180,46		1,00	
5510	584 298,21	2 180 181,92		1,00	
5511	584 299,19	2 180 183,45		1,00	
5512	584 299,79	2 180 184,11		1,00	
5513	584 301,15	2 180 185,24		1,00	
5514	584 302,69	2 180 186,12		1,00	
5515	584 303,52	2 180 186,45		1,00	
5516	584 304,29	2 180 188,02		1,00	
5517	584 305,09	2 180 189,56		1,00	
5518	584 305,93	2 180 191,10		1,00	
5519	584 307,05	2 180 191,69		1,00	
5520	584 308,05	2 180 192,47		1,00	
5521	584 308,91	2 180 193,41		1,00	
5522	584 309,85	2 180 195,06		1,00	
5523	584 310,39	2 180 197,30		1,00	
5524	584 310,79	2 180 198,38		1,00	
5525	584 311,32	2 180 201,56		1,00	
5526	584 311,41	2 180 205,37		1,00	
5527	584 311,50	2 180 207,58		1,00	
5528	584 311,76	2 180 209,77		1,00	
5529	584 312,69	2 180 212,73		1,00	
5530	584 315,18	2 180 218,41		1,00	
5531	584 321,39	2 180 228,37		1,00	
5532	584 321,80	2 180 229,58		1,00	
5533	584 322,92	2 180 231,89		1,00	
5534	584 324,40	2 180 233,99		1,00	
5535	584 326,82	2 180 237,05		1,00	
5536	584 328,44	2 180 239,12		1,00	
5537	584 330,10	2 180 241,15		1,00	
5538	584 332,61	2 180 244,65		1,00	
5539	584 333,74	2 180 246,49		1,00	
5540	584 337,22	2 180 252,51		1,00	
5541	584 338,04	2 180 253,67		1,00	
5542	584 339,05	2 180 254,69		1,00	
5543	584 339,91	2 180 255,37	1,00		

## Раздел 2

Сведения о местоположении границ объекта					
1	2	3	4	5	6
5544	584 340,68	2 180 256,22	Картометрический метод	1,00	—
5545	584 341,06	2 180 256,89		1,00	
5546	584 341,32	2 180 257,62		1,00	
5547	584 341,39	2 180 258,00		1,00	
5548	584 342,40	2 180 259,02		1,00	
5549	584 353,83	2 180 274,22		1,00	
5550	584 353,89	2 180 274,69		1,00	
5551	584 357,79	2 180 281,53		1,00	
5552	584 364,13	2 180 294,36		1,00	
5553	584 364,34	2 180 295,05		1,00	
5554	584 364,55	2 180 296,17		1,00	
5555	584 364,61	2 180 297,72		1,00	
5556	584 364,17	2 180 300,01		1,00	
5557	584 363,46	2 180 301,05		1,00	
5558	584 362,52	2 180 301,55		1,00	
5559	584 361,50	2 180 301,86		1,00	
5560	584 360,53	2 180 302,02		1,00	
5561	584 359,69	2 180 302,27		1,00	
5562	584 358,90	2 180 302,66		1,00	
5563	584 358,19	2 180 303,17		1,00	
5564	584 357,57	2 180 303,80		1,00	
5565	584 357,30	2 180 304,14		1,00	
5566	584 357,38	2 180 304,79		1,00	
5567	584 357,22	2 180 305,42		1,00	
5568	584 356,74	2 180 306,14		1,00	
5569	584 356,15	2 180 306,75		1,00	
5570	584 355,40	2 180 307,18		1,00	
5571	584 354,71	2 180 307,68		1,00	
5572	584 354,11	2 180 308,30		1,00	
5573	584 353,44	2 180 309,39		1,00	
5574	584 353,66	2 180 310,74		1,00	
5575	584 354,70	2 180 315,93		1,00	
5576	584 354,71	2 180 318,03		1,00	
5577	584 354,95	2 180 321,68		1,00	
5578	584 355,38	2 180 325,43		1,00	
5579	584 356,08	2 180 327,70		1,00	
5580	584 356,49	2 180 328,40		1,00	
5581	584 361,30	2 180 332,90		1,00	
5582	584 364,60	2 180 336,63		1,00	
5583	584 367,56	2 180 340,18		1,00	
5584	584 370,93	2 180 343,02		1,00	
5585	584 373,25	2 180 344,16		1,00	
5586	584 381,84	2 180 347,73		1,00	
5587	584 386,98	2 180 349,50		1,00	
5588	584 387,61	2 180 349,82		1,00	
5589	584 388,19	2 180 350,23		1,00	
5590	584 393,79	2 180 355,81		1,00	
5591	584 394,37	2 180 356,44	1,00		
5592	584 395,04	2 180 356,97	1,00		
5593	584 395,42	2 180 357,18	1,00		
5594	584 396,21	2 180 357,51	1,00		
5595	584 397,57	2 180 357,87	1,00		
5596	584 399,42	2 180 358,58	1,00		
5597	584 401,59	2 180 359,84	1,00		
5598	584 402,60	2 180 360,59	1,00		

## Раздел 2

Сведения о местоположении границ объекта					
1	2	3	4	5	6
5599	584 403,53	2 180 361,43	Картометрический метод	1,00	—
5600	584 403,95	2 180 362,00		1,00	
5601	584 404,13	2 180 362,30		1,00	
5602	584 404,40	2 180 362,95		1,00	
5603	584 404,58	2 180 364,00		1,00	
5604	584 405,67	2 180 368,61		1,00	
5605	584 406,63	2 180 376,44		1,00	
5606	584 408,89	2 180 385,67		1,00	
5607	584 409,51	2 180 387,65		1,00	
5608	584 410,34	2 180 389,32		1,00	
5609	584 411,45	2 180 390,81		1,00	
P.4(29)					
5609	584 682,51	2 179 968,74	Картометрический метод	1,00	—
5610	584 681,18	2 179 965,00		1,00	
5611	584 680,70	2 179 963,08		1,00	
5612	584 680,48	2 179 960,61		1,00	
5613	584 680,71	2 179 957,32		1,00	
5614	584 680,68	2 179 956,09		1,00	
5615	584 680,06	2 179 951,19		1,00	
5616	584 679,28	2 179 948,14		1,00	
5617	584 679,32	2 179 944,81		1,00	
5618	584 679,72	2 179 943,33		1,00	
5619	584 680,23	2 179 941,89		1,00	
5620	584 681,58	2 179 939,14		1,00	
5621	584 682,61	2 179 937,71		1,00	
5622	584 684,32	2 179 936,09		1,00	
5623	584 685,12	2 179 935,18		1,00	
5624	584 685,75	2 179 934,14		1,00	
5625	584 686,00	2 179 933,59		1,00	
5626	584 686,65	2 179 931,64		1,00	
5627	584 687,25	2 179 930,17		1,00	
5628	584 688,73	2 179 927,36		1,00	
5629	584 689,59	2 179 925,97	1,00		
5630	584 684,66	2 179 953,41	1,00		
5631	584 682,91	2 179 968,79	1,00		
5609	584 682,51	2 179 968,74	1,00		
P.4(30)					
5632	584 704,71	2 180 099,69	Картометрический метод	1,00	—
5633	584 703,80	2 180 097,48		1,00	
5634	584 702,81	2 180 095,30		1,00	
5635	584 702,57	2 180 094,74		1,00	
5636	584 702,38	2 180 094,08		1,00	
5637	584 702,27	2 180 093,40		1,00	
5638	584 702,23	2 180 092,71		1,00	
5639	584 702,28	2 180 092,02		1,00	
5640	584 702,80	2 180 090,74		1,00	
5641	584 703,45	2 180 089,36		1,00	
5642	584 704,18	2 180 088,01		1,00	
5643	584 704,45	2 180 087,40		1,00	
5644	584 704,55	2 180 086,92		1,00	
5645	584 704,59	2 180 086,42		1,00	
5646	584 704,54	2 180 085,92		1,00	
5647	584 704,41	2 180 085,45		1,00	
5648	584 704,21	2 180 084,99		1,00	
5649	584 703,77	2 180 084,32		1,00	

## Раздел 2

Сведения о местоположении границ объекта					
1	2	3	4	5	6
5650	584 702,57	2 180 082,60	Картометрический метод	1,00	—
5651	584 701,30	2 180 080,92		1,00	
5652	584 701,11	2 180 080,63		1,00	
5653	584 701,00	2 180 080,29		1,00	
5654	584 700,97	2 180 079,95		1,00	
5655	584 701,01	2 180 079,60		1,00	
5656	584 701,14	2 180 079,27		1,00	
5657	584 701,33	2 180 078,98		1,00	
5658	584 701,58	2 180 078,73		1,00	
5659	584 702,59	2 180 078,01		1,00	
5660	584 703,84	2 180 077,20		1,00	
5661	584 704,77	2 180 076,67		1,00	
5662	584 705,06	2 180 100,62		1,00	
5632	584 704,71	2 180 099,69		1,00	
Р.4(31)					
5663	584 678,48	2 179 967,07	Картометрический метод	1,00	—
5664	584 665,90	2 179 960,84		1,00	
5665	584 576,26	2 179 916,83		1,00	
5666	584 487,19	2 179 873,44		1,00	
5667	584 457,08	2 179 859,59		1,00	
5668	584 446,55	2 179 854,81		1,00	
5669	584 453,24	2 179 838,83		1,00	
5670	584 444,09	2 179 834,63		1,00	
5671	584 437,59	2 179 850,61		1,00	
5672	584 394,58	2 179 831,13		1,00	
5673	584 303,94	2 179 789,66		1,00	
5674	584 275,43	2 179 776,63		1,00	
5675	584 393,35	2 179 539,01		1,00	
5676	584 397,35	2 179 544,54		1,00	
5677	584 468,02	2 179 576,41		1,00	
5678	584 479,16	2 179 578,26		1,00	
5679	584 501,51	2 179 580,07		1,00	
5680	584 547,79	2 179 581,78		1,00	
5681	584 547,32	2 179 629,67		1,00	
5682	584 551,71	2 179 643,63		1,00	
5683	584 552,59	2 179 652,23		1,00	
5684	584 547,57	2 179 804,56		1,00	
5685	584 671,99	2 179 809,31		1,00	
5686	584 734,58	2 179 756,51		1,00	
5687	584 782,65	2 179 758,36		1,00	
5688	584 786,18	2 179 754,93		1,00	
5689	584 733,91	2 179 753,15		1,00	
5690	584 728,83	2 179 747,12		1,00	
5691	584 767,84	2 179 714,98		1,00	
5692	584 769,90	2 179 713,39		1,00	
5693	584 772,73	2 179 631,17		1,00	
5694	584 769,91	2 179 629,10		1,00	
5695	584 719,90	2 179 592,77		1,00	
5696	584 725,10	2 179 581,28	1,00		
5697	584 728,58	2 179 582,85	1,00		
5698	584 751,14	2 179 592,55	1,00		
5699	584 821,87	2 179 620,33	1,00		
5700	584 822,84	2 179 618,39	1,00		
5701	584 752,25	2 179 589,71	1,00		
5702	584 730,21	2 179 579,27	1,00		

## Раздел 2

Сведения о местоположении границ объекта					
1	2	3	4	5	6
5703	584 726,72	2 179 577,70	Картометрический метод	1,00	—
5704	584 730,26	2 179 569,87		1,00	
5705	584 782,23	2 179 449,82		1,00	
5706	584 809,10	2 179 388,38		1,00	
5707	584 835,88	2 179 327,14		1,00	
5708	584 836,24	2 179 326,32		1,00	
5709	584 836,08	2 179 324,52		1,00	
5710	584 835,80	2 179 321,22		1,00	
5711	584 835,79	2 179 318,12		1,00	
5712	584 836,15	2 179 314,48		1,00	
5713	584 837,89	2 179 309,69		1,00	
5714	584 820,86	2 179 278,64		1,00	
5715	584 744,26	2 179 244,58		1,00	
5716	584 652,79	2 179 203,99		1,00	
5717	584 620,79	2 179 189,77		1,00	
5718	585 223,54	2 177 796,59		1,00	
5719	585 221,38	2 177 791,55		1,00	
5720	585 209,64	2 177 764,06		1,00	
5721	585 279,79	2 177 735,01		1,00	
5722	585 264,83	2 177 700,33		1,00	
5723	585 233,38	2 177 627,46		1,00	
5724	585 197,12	2 177 545,93		1,00	
5725	585 035,06	2 177 492,93		1,00	
5726	584 985,35	2 177 391,13		1,00	
5727	585 002,55	2 177 383,96		1,00	
5728	585 074,17	2 177 353,98		1,00	
5729	585 095,25	2 177 345,16		1,00	
5730	585 186,97	2 177 305,64		1,00	
5731	585 278,95	2 177 267,27		1,00	
5732	585 371,33	2 177 228,99		1,00	
5733	585 463,62	2 177 190,47		1,00	
5734	585 555,70	2 177 152,26		1,00	
5735	585 648,09	2 177 113,75		1,00	
5736	585 740,38	2 177 075,31		1,00	
5737	585 832,76	2 177 037,03		1,00	
5738	585 925,04	2 176 998,59		1,00	
5739	586 017,32	2 176 960,38		1,00	
5740	586 110,11	2 176 921,74		1,00	
5741	586 202,50	2 176 883,15		1,00	
5742	586 294,49	2 176 844,78		1,00	
5743	586 386,88	2 176 806,20		1,00	
5744	586 479,27	2 176 767,69		1,00	
5745	586 553,03	2 176 736,94		1,00	
5746	586 719,58	2 177 151,12		1,00	
5747	586 723,31	2 177 160,40		1,00	
5748	587 147,45	2 178 214,60		1,00	
5749	587 627,63	2 179 311,72		1,00	
5750	587 787,69	2 179 690,20		1,00	
5751	586 115,08	2 178 932,00		1,00	
5752	586 066,81	2 178 910,12		1,00	
5753	586 037,13	2 178 896,67		1,00	
5754	586 039,80	2 178 890,75		1,00	
5755	585 887,54	2 178 828,86		1,00	
5756	585 844,90	2 178 841,96		1,00	
5757	585 798,38	2 178 853,90		1,00	



## Раздел 2

Сведения о местоположении границ объекта					
1	2	3	4	5	6
5758	585 761,01	2 178 907,23	Картометрический метод	1,00	—
5759	585 672,48	2 178 962,35		1,00	
5760	585 624,15	2 178 986,18		1,00	
5761	585 564,82	2 178 991,05		1,00	
5762	585 456,32	2 178 965,72		1,00	
5763	585 335,59	2 179 007,02		1,00	
5764	585 250,86	2 179 083,18		1,00	
5765	585 249,75	2 179 083,44		1,00	
5766	585 249,09	2 179 083,24		1,00	
5767	585 248,39	2 179 082,78		1,00	
5768	585 247,95	2 179 081,91		1,00	
5769	585 247,52	2 179 080,16		1,00	
5770	585 247,01	2 179 079,21		1,00	
5771	585 246,66	2 179 079,11		1,00	
5772	585 246,31	2 179 079,21		1,00	
5773	585 246,05	2 179 079,57		1,00	
5774	585 246,00	2 179 079,91		1,00	
5775	585 245,95	2 179 080,76		1,00	
5776	585 246,32	2 179 082,07		1,00	
5777	585 246,34	2 179 082,73		1,00	
5778	585 246,26	2 179 083,62		1,00	
5779	585 245,98	2 179 084,36		1,00	
5780	585 245,53	2 179 084,97		1,00	
5781	585 244,58	2 179 085,32		1,00	
5782	585 236,73	2 179 087,20		1,00	
5783	585 232,85	2 179 088,21		1,00	
5784	585 229,00	2 179 089,32		1,00	
5785	585 228,07	2 179 089,75		1,00	
5786	585 227,14	2 179 090,63		1,00	
5787	585 225,85	2 179 092,79		1,00	
5788	585 224,95	2 179 094,66		1,00	
5789	585 224,38	2 179 096,27		1,00	
5790	585 223,49	2 179 098,31		1,00	
5791	585 220,57	2 179 101,71		1,00	
5792	585 217,63	2 179 103,99		1,00	
5793	585 216,10	2 179 104,76		1,00	
5794	585 213,73	2 179 105,72		1,00	
5795	585 212,06	2 179 106,64		1,00	
5796	585 210,58	2 179 107,72		1,00	
5797	585 206,48	2 179 111,28		1,00	
5798	585 205,03	2 179 112,22		1,00	
5799	585 204,02	2 179 112,60		1,00	
5800	585 202,76	2 179 112,72	1,00		
5801	585 201,43	2 179 112,61	1,00		
5802	585 199,32	2 179 112,00	1,00		
5803	585 196,05	2 179 111,43	1,00		
5804	585 193,94	2 179 112,03	1,00		
5805	585 190,67	2 179 114,27	1,00		
5806	585 189,45	2 179 115,48	1,00		
5807	585 186,94	2 179 117,64	1,00		
5808	585 185,62	2 179 119,76	1,00		
5809	585 185,48	2 179 123,38	1,00		
5810	585 185,80	2 179 127,44	1,00		
5811	585 185,11	2 179 133,45	1,00		
5812	585 184,64	2 179 135,65	1,00		

## Раздел 2

Сведения о местоположении границ объекта					
1	2	3	4	5	6
5813	585 183,83	2 179 139,04	Картометрический метод	1,00	—
5814	585 182,74	2 179 142,69		1,00	
5815	585 179,76	2 179 146,09		1,00	
5816	585 175,00	2 179 149,85		1,00	
5817	585 173,58	2 179 150,39		1,00	
5818	585 171,85	2 179 150,69		1,00	
5819	585 168,52	2 179 151,34		1,00	
5820	585 165,81	2 179 152,01		1,00	
5821	585 163,68	2 179 153,10		1,00	
5822	585 160,93	2 179 154,71		1,00	
5823	585 156,64	2 179 157,22		1,00	
5824	585 150,86	2 179 160,01		1,00	
5825	585 147,19	2 179 161,64		1,00	
5826	585 144,49	2 179 162,65		1,00	
5827	585 141,91	2 179 163,05		1,00	
5828	585 135,57	2 179 162,66		1,00	
5829	585 133,07	2 179 162,40		1,00	
5830	585 128,65	2 179 162,81		1,00	
5831	585 126,09	2 179 163,78		1,00	
5832	585 122,09	2 179 165,74		1,00	
5833	585 118,85	2 179 167,78		1,00	
5834	585 110,16	2 179 168,82		1,00	
5835	585 107,10	2 179 168,97		1,00	
5836	585 104,42	2 179 169,54		1,00	
5837	585 101,69	2 179 170,54		1,00	
5838	585 099,68	2 179 171,38		1,00	
5839	585 098,20	2 179 172,44		1,00	
5840	585 096,57	2 179 173,91		1,00	
5841	585 094,49	2 179 176,12		1,00	
5842	585 092,95	2 179 177,59		1,00	
5843	585 088,84	2 179 179,42		1,00	
5844	585 086,52	2 179 179,51		1,00	
5845	585 083,67	2 179 179,72		1,00	
5846	585 070,36	2 179 179,45		1,00	
5847	585 068,05	2 179 179,79		1,00	
5848	585 065,28	2 179 180,57		1,00	
5849	585 057,53	2 179 184,25		1,00	
5850	585 053,48	2 179 184,27		1,00	
5851	585 049,04	2 179 176,06		1,00	
5852	585 048,37	2 179 175,66		1,00	
5853	585 047,15	2 179 174,68		1,00	
5854	585 046,61	2 179 174,11		1,00	
5855	585 045,68	2 179 172,86		1,00	
5856	585 044,02	2 179 170,30		1,00	
5857	585 042,99	2 179 169,10		1,00	
5858	585 042,16	2 179 168,47		1,00	
5859	585 041,22	2 179 167,98		1,00	
5860	585 040,22	2 179 167,67	1,00		
5861	585 039,18	2 179 167,53	1,00		
5862	585 037,60	2 179 167,54	1,00		
5863	585 036,54	2 179 167,50	1,00		
5864	585 034,04	2 179 167,28	1,00		
5865	585 032,59	2 179 167,22	1,00		
5866	585 029,36	2 179 167,19	1,00		
5867	585 027,60	2 179 167,00	1,00		

## Раздел 2

Сведения о местоположении границ объекта					
1	2	3	4	5	6
5868	585 025,87	2 179 166,64	Картометрический метод	1,00	—
5869	585 022,79	2 179 166,00		1,00	
5870	585 017,92	2 179 165,21		1,00	
5871	585 014,48	2 179 164,51		1,00	
5872	585 012,67	2 179 164,27		1,00	
5873	585 008,90	2 179 164,12		1,00	
5874	585 005,00	2 179 164,23		1,00	
5875	585 001,28	2 179 164,22		1,00	
5876	584 997,88	2 179 164,03		1,00	
5877	584 993,20	2 179 163,49		1,00	
5878	584 991,63	2 179 163,12		1,00	
5879	584 987,55	2 179 162,07		1,00	
5880	584 983,51	2 179 161,86		1,00	
5881	584 980,38	2 179 162,01		1,00	
5882	584 974,35	2 179 161,42		1,00	
5883	584 970,69	2 179 161,16		1,00	
5884	584 966,84	2 179 161,09		1,00	
5885	584 963,63	2 179 161,01		1,00	
5886	584 959,86	2 179 161,68		1,00	
5887	584 955,85	2 179 163,07		1,00	
5888	584 952,72	2 179 163,75		1,00	
5889	584 945,26	2 179 165,92		1,00	
5890	584 941,00	2 179 167,86		1,00	
5891	584 936,31	2 179 170,56		1,00	
5892	584 933,86	2 179 172,40		1,00	
5893	584 928,38	2 179 177,75		1,00	
5894	584 926,65	2 179 179,14		1,00	
5895	584 924,61	2 179 180,02		1,00	
5896	584 922,99	2 179 180,47		1,00	
5897	584 918,46	2 179 181,98		1,00	
5898	584 915,87	2 179 183,13		1,00	
5899	584 901,83	2 179 182,36		1,00	
5900	584 900,74	2 179 180,69		1,00	
5901	584 899,75	2 179 178,95		1,00	
5902	584 898,89	2 179 177,14		1,00	
5903	584 897,33	2 179 176,29		1,00	
5904	584 896,20	2 179 175,95		1,00	
5905	584 894,95	2 179 175,51		1,00	
5906	584 892,38	2 179 174,94		1,00	
5907	584 891,07	2 179 174,82		1,00	
5908	584 888,43	2 179 174,91		1,00	
5909	584 887,22	2 179 175,22		1,00	
5910	584 886,00	2 179 175,78	1,00		
5911	584 883,38	2 179 176,66	1,00		
5912	584 882,49	2 179 176,88	1,00		
5913	584 879,96	2 179 177,47	1,00		
5914	584 876,44	2 179 178,54	1,00		
5915	584 873,06	2 179 180,12	1,00		
5916	584 872,10	2 179 180,74	1,00		
5917	584 863,56	2 179 180,28	1,00		
5918	584 844,63	2 179 188,30	1,00		
5919	584 838,56	2 179 209,87	1,00		
5920	584 848,47	2 179 297,32	1,00		
5921	584 848,02	2 179 296,54	1,00		
5922	584 847,32	2 179 294,85	1,00		

## Раздел 2

Сведения о местоположении границ объекта					
1	2	3	4	5	6
5923	584 846,47	2 179 291,94	Картометрический метод	1,00	—
5924	584 846,18	2 179 290,36		1,00	
5925	584 846,01	2 179 286,83		1,00	
5926	584 845,66	2 179 284,11		1,00	
5927	584 845,10	2 179 281,44		1,00	
5928	584 844,33	2 179 278,82		1,00	
5929	584 843,81	2 179 277,87		1,00	
5930	584 842,58	2 179 275,13		1,00	
5931	584 842,07	2 179 273,50		1,00	
5932	584 841,81	2 179 272,69		1,00	
5933	584 841,50	2 179 271,90		1,00	
5934	584 840,74	2 179 270,27		1,00	
5935	584 840,42	2 179 269,37		1,00	
5936	584 840,19	2 179 268,44		1,00	
5937	584 839,65	2 179 266,01		1,00	
5938	584 839,04	2 179 263,97		1,00	
5939	584 838,86	2 179 264,51		1,00	
5940	584 838,97	2 179 265,89		1,00	
5941	584 839,08	2 179 266,81		1,00	
5942	584 839,23	2 179 267,72		1,00	
5943	584 839,58	2 179 269,15		1,00	
5944	584 839,83	2 179 269,84		1,00	
5945	584 840,32	2 179 271,12		1,00	
5946	584 841,06	2 179 272,46		1,00	
5947	584 841,45	2 179 273,81		1,00	
5948	584 841,72	2 179 274,77		1,00	
5949	584 842,22	2 179 276,14		1,00	
5950	584 842,82	2 179 277,49		1,00	
5951	584 843,52	2 179 278,78		1,00	
5952	584 844,07	2 179 280,18		1,00	
5953	584 844,48	2 179 281,77		1,00	
5954	584 844,73	2 179 283,70		1,00	
5955	584 844,84	2 179 285,94		1,00	
5956	584 845,24	2 179 288,78		1,00	
5957	584 845,30	2 179 291,01		1,00	
5958	584 845,55	2 179 292,58		1,00	
5959	584 845,92	2 179 293,95		1,00	
5960	584 846,35	2 179 295,30		1,00	
5961	584 846,83	2 179 296,64		1,00	
5962	584 847,01	2 179 297,06		1,00	
5963	584 848,41	2 179 299,02		1,00	
5964	584 848,71	2 179 299,43		1,00	
5965	584 849,41	2 179 305,55		1,00	
5966	584 845,80	2 179 316,54		1,00	
5967	584 845,20	2 179 318,39		1,00	
5968	584 844,73	2 179 320,40		1,00	
5969	584 835,68	2 179 339,77		1,00	
5970	584 834,59	2 179 341,27	1,00		
5971	584 833,38	2 179 343,37	1,00		
5972	584 832,18	2 179 346,03	1,00		
5973	584 831,11	2 179 348,75	1,00		
5974	584 830,19	2 179 351,52	1,00		
5975	584 825,38	2 179 361,82	1,00		
5976	584 824,72	2 179 362,10	1,00		
5977	584 824,40	2 179 362,29	1,00		

## Раздел 2

Сведения о местоположении границ объекта					
1	2	3	4	5	6
5978	584 823,79	2 179 362,77	Картометрический метод	1,00	—
5979	584 823,24	2 179 363,41		1,00	
5980	584 822,70	2 179 364,24		1,00	
5981	584 822,19	2 179 365,09		1,00	
5982	584 821,74	2 179 365,96		1,00	
5983	584 821,65	2 179 366,86		1,00	
5984	584 821,83	2 179 367,28		1,00	
5985	584 822,45	2 179 368,09		1,00	
5986	584 819,24	2 179 374,96		1,00	
5987	584 818,64	2 179 375,59		1,00	
5988	584 818,07	2 179 376,27		1,00	
5989	584 817,55	2 179 376,98		1,00	
5990	584 817,00	2 179 377,87		1,00	
5991	584 816,82	2 179 378,07		1,00	
5992	584 816,51	2 179 378,53		1,00	
5993	584 816,29	2 179 379,03		1,00	
5994	584 816,16	2 179 379,56		1,00	
5995	584 816,14	2 179 380,11		1,00	
5996	584 816,20	2 179 380,63		1,00	
5997	584 816,36	2 179 381,12		1,00	
5998	584 815,77	2 179 382,39		1,00	
5999	584 816,21	2 179 385,58		1,00	
6000	584 816,14	2 179 386,53		1,00	
6001	584 816,14	2 179 387,50		1,00	
6002	584 816,21	2 179 388,47		1,00	
6003	584 816,26	2 179 388,80		1,00	
6004	584 816,33	2 179 389,13		1,00	
6005	584 816,43	2 179 389,45		1,00	
6006	584 816,56	2 179 389,76		1,00	
6007	584 816,71	2 179 390,05		1,00	
6008	584 816,89	2 179 390,33		1,00	
6009	584 818,58	2 179 402,35		1,00	
6010	584 817,87	2 179 402,77		1,00	
6011	584 817,55	2 179 403,03		1,00	
6012	584 816,98	2 179 403,61		1,00	
6013	584 816,52	2 179 404,29		1,00	
6014	584 815,95	2 179 405,59		1,00	
6015	584 815,47	2 179 407,20		1,00	
6016	584 815,10	2 179 408,11		1,00	
6017	584 814,65	2 179 408,98		1,00	
6018	584 814,16	2 179 409,87		1,00	
6019	584 813,70	2 179 410,79		1,00	
6020	584 813,30	2 179 411,73		1,00	
6021	584 813,16	2 179 412,37		1,00	
6022	584 813,25	2 179 413,02		1,00	
6023	584 813,57	2 179 413,59		1,00	
6024	584 814,06	2 179 414,03		1,00	
6025	584 814,36	2 179 414,17		1,00	
6026	584 815,00	2 179 414,29		1,00	
6027	584 815,75	2 179 414,24		1,00	
6028	584 816,12	2 179 414,17		1,00	
6029	584 816,83	2 179 413,93		1,00	
6030	584 817,51	2 179 413,63		1,00	
6031	584 818,24	2 179 413,55		1,00	
6032	584 819,27	2 179 413,90		1,00	

## Раздел 2

Сведения о местоположении границ объекта					
1	2	3	4	5	6
6033	584 819,86	2 179 414,40	Картометрический метод	1,00	—
6034	584 820,27	2 179 414,84		1,00	
6035	584 820,95	2 179 415,81		1,00	
6036	584 821,23	2 179 416,33		1,00	
6037	584 821,66	2 179 417,35		1,00	
6038	584 822,17	2 179 418,24		1,00	
6039	584 823,20	2 179 419,36		1,00	
6040	584 824,06	2 179 420,01		1,00	
6041	584 824,48	2 179 420,40		1,00	
6042	584 825,50	2 179 421,76		1,00	
6043	584 825,75	2 179 422,27		1,00	
6044	584 826,38	2 179 423,95		1,00	
6045	584 826,91	2 179 425,06		1,00	
6046	584 827,53	2 179 426,12		1,00	
6047	584 828,54	2 179 427,36		1,00	
6048	584 829,77	2 179 428,37		1,00	
6049	584 830,87	2 179 428,90		1,00	
6050	584 832,43	2 179 429,55		1,00	
6051	584 834,04	2 179 430,13		1,00	
6052	584 835,67	2 179 430,62		1,00	
6053	584 836,03	2 179 430,75		1,00	
6054	584 836,37	2 179 430,94		1,00	
6055	584 836,67	2 179 431,19		1,00	
6056	584 837,12	2 179 431,82		1,00	
6057	584 838,50	2 179 434,10		1,00	
6058	584 839,35	2 179 435,13		1,00	
6059	584 839,88	2 179 435,71		1,00	
6060	584 840,36	2 179 436,33		1,00	
6061	584 841,16	2 179 437,67		1,00	
6062	584 841,73	2 179 438,51		1,00	
6063	584 842,36	2 179 439,28		1,00	
6064	584 843,06	2 179 440,00		1,00	
6065	584 844,64	2 179 441,24		1,00	
6066	584 845,50	2 179 441,74		1,00	
6067	584 865,72	2 179 466,39		1,00	
6068	584 867,77	2 179 514,82		1,00	
6069	584 831,65	2 179 576,96		1,00	
6070	584 830,15	2 179 593,61		1,00	
6071	584 828,53	2 179 595,76		1,00	
6072	584 827,61	2 179 597,70		1,00	
6073	584 827,46	2 179 598,07		1,00	
6074	584 827,21	2 179 599,20		1,00	
6075	584 827,21	2 179 600,29		1,00	
6076	584 827,01	2 179 601,66		1,00	
6077	584 825,21	2 179 609,75		1,00	
6078	584 825,02	2 179 612,16		1,00	
6079	584 825,14	2 179 614,59		1,00	
6080	584 825,33	2 179 615,79	1,00		
6081	584 826,92	2 179 624,36	1,00		
6082	584 827,26	2 179 625,60	1,00		
6083	584 826,22	2 179 637,12	1,00		
6084	584 825,70	2 179 638,29	1,00		
6085	584 825,44	2 179 639,13	1,00		
6086	584 824,63	2 179 643,24	1,00		
6087	584 824,11	2 179 645,43	1,00		

## Раздел 2

Сведения о местоположении границ объекта					
1	2	3	4	5	6
6088	584 821,33	2 179 654,96	Картометрический метод	1,00	—
6089	584 821,09	2 179 655,63		1,00	
6090	584 821,03	2 179 656,61		1,00	
6091	584 821,12	2 179 657,10		1,00	
6092	584 821,56	2 179 658,29		1,00	
6093	584 821,77	2 179 659,20		1,00	
6094	584 822,93	2 179 661,09		1,00	
6095	584 823,94	2 179 662,34		1,00	
6096	584 822,42	2 179 679,27		1,00	
6097	584 809,89	2 179 726,97		1,00	
6098	584 798,66	2 179 752,04		1,00	
6099	584 797,46	2 179 752,12		1,00	
6100	584 795,01	2 179 752,41		1,00	
6101	584 793,87	2 179 752,56		1,00	
6102	584 793,18	2 179 753,01		1,00	
6103	584 790,62	2 179 755,52		1,00	
6104	584 790,00	2 179 755,93		1,00	
6105	584 789,20	2 179 756,77		1,00	
6106	584 788,93	2 179 757,36		1,00	
6107	584 788,90	2 179 758,10		1,00	
6108	584 789,26	2 179 759,24		1,00	
6109	584 789,37	2 179 760,46		1,00	
6110	584 789,13	2 179 762,05		1,00	
6111	584 788,59	2 179 762,81		1,00	
6112	584 787,80	2 179 764,61		1,00	
6113	584 786,09	2 179 767,91		1,00	
6114	584 785,13	2 179 769,50		1,00	
6115	584 784,11	2 179 771,05		1,00	
6116	584 781,91	2 179 774,22		1,00	
6117	584 779,24	2 179 776,73		1,00	
6118	584 777,53	2 179 778,42		1,00	
6119	584 776,53	2 179 779,59		1,00	
6120	584 774,80	2 179 781,09		1,00	
6121	584 757,48	2 179 793,20		1,00	
6122	584 745,35	2 179 803,17		1,00	
6123	584 739,58	2 179 807,72		1,00	
6124	584 736,62	2 179 809,90		1,00	
6125	584 733,29	2 179 812,23		1,00	
6126	584 729,84	2 179 814,51		1,00	
6127	584 728,72	2 179 815,21		1,00	
6128	584 726,35	2 179 816,42		1,00	
6129	584 725,11	2 179 816,91		1,00	
6130	584 722,88	2 179 817,85	1,00		
6131	584 718,37	2 179 819,49	1,00		
6132	584 716,62	2 179 820,04	1,00		
6133	584 715,01	2 179 820,61	1,00		
6134	584 713,54	2 179 821,46	1,00		
6135	584 712,25	2 179 822,58	1,00		
6136	584 711,19	2 179 823,92	1,00		
6137	584 710,97	2 179 824,28	1,00		
6138	584 707,47	2 179 827,86	1,00		
6139	584 706,85	2 179 828,81	1,00		
6140	584 706,51	2 179 829,90	1,00		
6141	584 706,46	2 179 830,47	1,00		
6142	584 706,49	2 179 831,04	1,00		

## Раздел 2

Сведения о местоположении границ объекта					
1	2	3	4	5	6
6143	584 706,74	2 179 833,13	Картометрический метод	1,00	—
6144	584 706,62	2 179 834,89		1,00	
6145	584 706,20	2 179 836,57		1,00	
6146	584 705,74	2 179 838,00		1,00	
6147	584 705,35	2 179 839,48		1,00	
6148	584 705,05	2 179 840,97		1,00	
6149	584 704,84	2 179 842,52		1,00	
6150	584 704,96	2 179 843,81		1,00	
6151	584 705,14	2 179 844,43		1,00	
6152	584 706,30	2 179 844,99		1,00	
6153	584 706,56	2 179 844,47		1,00	
6154	584 707,28	2 179 843,54		1,00	
6155	584 707,73	2 179 843,16		1,00	
6156	584 708,75	2 179 842,60		1,00	
6157	584 710,48	2 179 842,33		1,00	
6158	584 711,83	2 179 842,44		1,00	
6159	584 700,77	2 179 876,15		1,00	
6160	584 699,54	2 179 881,51		1,00	
6161	584 698,98	2 179 876,70		1,00	
6162	584 699,21	2 179 871,68		1,00	
6163	584 699,47	2 179 869,59		1,00	
6164	584 699,91	2 179 868,05		1,00	
6165	584 700,21	2 179 867,31		1,00	
6166	584 700,73	2 179 866,17		1,00	
6167	584 702,09	2 179 862,94		1,00	
6168	584 704,37	2 179 859,14		1,00	
6169	584 706,72	2 179 854,94		1,00	
6170	584 707,22	2 179 853,55		1,00	
6171	584 707,34	2 179 852,56		1,00	
6172	584 707,33	2 179 852,07		1,00	
6173	584 707,19	2 179 851,53		1,00	
6174	584 706,88	2 179 851,07		1,00	
6175	584 706,30	2 179 850,57		1,00	
6176	584 706,06	2 179 850,13		1,00	
6177	584 704,98	2 179 849,69		1,00	
6178	584 704,28	2 179 851,59		1,00	
6179	584 703,23	2 179 853,32		1,00	
6180	584 702,26	2 179 854,62		1,00	
6181	584 699,86	2 179 857,65		1,00	
6182	584 699,52	2 179 858,17		1,00	
6183	584 699,23	2 179 858,72		1,00	
6184	584 698,57	2 179 860,15		1,00	
6185	584 697,97	2 179 861,59		1,00	
6186	584 697,42	2 179 863,06		1,00	
6187	584 696,30	2 179 866,68		1,00	
6188	584 695,44	2 179 870,38		1,00	
6189	584 694,85	2 179 874,12		1,00	
6190	584 694,81	2 179 877,34	1,00		
6191	584 695,00	2 179 880,55	1,00		
6192	584 695,56	2 179 885,00	1,00		
6193	584 695,61	2 179 886,28	1,00		
6194	584 695,55	2 179 887,54	1,00		
6195	584 695,36	2 179 888,80	1,00		
6196	584 692,47	2 179 902,70	1,00		
6197	584 691,71	2 179 908,11	1,00		



## Раздел 2

Сведения о местоположении границ объекта					
1	2	3	4	5	6
6198	584 691,18	2 179 914,96	Картометрический метод	1,00	—
6199	584 690,94	2 179 916,34		1,00	
6200	584 690,15	2 179 919,03		1,00	
6201	584 688,56	2 179 922,10		1,00	
6202	584 687,55	2 179 923,51		1,00	
6203	584 685,76	2 179 926,29		1,00	
6204	584 684,33	2 179 929,02		1,00	
6205	584 683,78	2 179 930,47		1,00	
6206	584 683,20	2 179 932,48		1,00	
6207	584 682,77	2 179 933,47		1,00	
6208	584 682,18	2 179 934,39		1,00	
6209	584 681,45	2 179 935,20		1,00	
6210	584 680,39	2 179 936,11		1,00	
6211	584 679,25	2 179 937,38		1,00	
6212	584 678,33	2 179 938,81		1,00	
6213	584 677,19	2 179 941,63		1,00	
6214	584 676,21	2 179 945,92		1,00	
6215	584 676,08	2 179 949,00		1,00	
6216	584 676,64	2 179 952,17		1,00	
6217	584 677,27	2 179 953,67		1,00	
6218	584 677,68	2 179 955,20		1,00	
6219	584 678,15	2 179 958,10		1,00	
6220	584 679,07	2 179 964,93		1,00	
6221	584 680,06	2 179 967,86		1,00	
5663	584 678,48	2 179 967,07	1,00		
P.4(32)					
6222	584 534,58	2 185 043,77	Картометрический метод	1,00	—
6223	584 530,56	2 185 040,19		1,00	
6224	584 526,13	2 185 031,49		1,00	
6225	584 520,12	2 185 015,77		1,00	
6226	584 515,26	2 185 001,75		1,00	
6227	584 498,39	2 184 957,44		1,00	
6228	584 494,70	2 184 947,02		1,00	
6229	584 476,60	2 184 890,18		1,00	
6230	584 474,05	2 184 879,76		1,00	
6231	584 470,35	2 184 868,20		1,00	
6232	584 453,15	2 184 805,66		1,00	
6233	584 448,48	2 184 790,88		1,00	
6234	584 446,09	2 184 777,03		1,00	
6235	584 425,57	2 184 702,55		1,00	
6236	584 422,02	2 184 684,92		1,00	
6237	584 417,03	2 184 654,38		1,00	
6238	584 414,14	2 184 624,01		1,00	
6239	584 413,22	2 184 604,45		1,00	
6240	584 413,92	2 184 571,21		1,00	
6241	584 416,06	2 184 553,72		1,00	
6242	584 417,28	2 184 540,42		1,00	
6243	584 417,56	2 184 527,12		1,00	
6244	584 419,55	2 184 514,19		1,00	
6245	584 420,03	2 184 502,03		1,00	
6246	584 419,73	2 184 488,17	1,00		
6247	584 420,02	2 184 477,53	1,00		
6248	584 421,67	2 184 469,16	1,00		
6249	584 422,38	2 184 462,88	1,00		
6250	584 421,56	2 184 455,29	1,00		

## Раздел 2

Сведения о местоположении границ объекта					
1	2	3	4	5	6
6251	584 421,24	2 184 414,08	Картометрический метод	1,00	—
6252	584 420,20	2 184 402,31		1,00	
6253	584 416,48	2 184 388,48		1,00	
6254	584 416,03	2 184 378,60		1,00	
6255	584 417,32	2 184 373,47		1,00	
6256	584 417,63	2 184 364,73		1,00	
6257	584 418,51	2 184 356,17		1,00	
6258	584 418,50	2 184 353,70		1,00	
6259	584 415,02	2 184 346,70		1,00	
6260	584 414,41	2 184 341,58		1,00	
6261	584 414,94	2 184 336,07		1,00	
6262	584 413,56	2 184 329,62		1,00	
6263	584 414,07	2 184 322,02		1,00	
6264	584 413,46	2 184 317,28		1,00	
6265	584 413,23	2 184 311,96		1,00	
6266	584 414,15	2 184 308,35		1,00	
6267	584 414,31	2 184 304,36		1,00	
6268	584 415,04	2 184 300,74		1,00	
6269	584 416,73	2 184 298,07		1,00	
6270	584 416,15	2 184 296,36		1,00	
6271	584 413,67	2 184 294,86		1,00	
6272	584 410,43	2 184 293,94		1,00	
6273	584 406,81	2 184 291,50		1,00	
6274	584 402,94	2 184 282,41		1,00	
6275	584 398,83	2 184 266,68		1,00	
6276	584 390,93	2 184 228,38		1,00	
6277	584 389,28	2 184 211,30		1,00	
6278	584 385,35	2 184 193,85		1,00	
6279	584 384,90	2 184 184,74		1,00	
6280	584 379,83	2 184 168,82		1,00	
6281	584 375,83	2 184 142,27		1,00	
6282	584 367,82	2 184 113,27		1,00	
6283	584 365,10	2 184 105,12		1,00	
6284	584 362,75	2 184 096,40		1,00	
6285	584 363,21	2 184 082,35		1,00	
6286	584 362,88	2 184 081,11		1,00	
6287	584 360,92	2 184 075,30		1,00	
6288	584 355,68	2 184 066,83		1,00	
6289	584 348,89	2 184 048,08		1,00	
6290	584 344,63	2 184 037,48		1,00	
6291	584 341,90	2 184 028,76	1,00		
6292	584 338,62	2 184 022,52	1,00		
6293	584 334,01	2 184 015,72	1,00		
6294	584 331,61	2 184 011,84	1,00		
6295	584 325,54	2 184 001,16	1,00		
6296	584 324,18	2 183 996,99	1,00		
6297	584 323,78	2 183 994,72	1,00		
6298	584 324,72	2 183 993,38	1,00		
6299	584 326,81	2 183 992,98	1,00		
6300	584 328,52	2 183 992,97	1,00		
6301	584 333,27	2 183 993,31	1,00		
6302	584 336,69	2 183 993,48	1,00		
6303	584 338,78	2 183 993,27	1,00		
6304	584 340,10	2 183 991,93	1,00		
6305	584 340,83	2 183 989,07	1,00		

## Раздел 2

Сведения о местоположении границ объекта					
1	2	3	4	5	6
6306	584 341,36	2 183 983,75	Картометрический метод	1,00	—
6307	584 340,94	2 183 978,06		1,00	
6308	584 340,89	2 183 971,98		1,00	
6309	584 339,53	2 183 968,57		1,00	
6310	584 336,85	2 183 965,55		1,00	
6311	584 325,94	2 183 954,62		1,00	
6312	584 322,88	2 183 952,18		1,00	
6313	584 320,60	2 183 951,25		1,00	
6314	584 319,65	2 183 951,82		1,00	
6315	584 319,67	2 183 954,10		1,00	
6316	584 320,83	2 183 956,37		1,00	
6317	584 323,13	2 183 959,96		1,00	
6318	584 325,65	2 183 965,64		1,00	
6319	584 326,25	2 183 969,62		1,00	
6320	584 325,51	2 183 972,29		1,00	
6321	584 324,56	2 183 972,87		1,00	
6322	584 320,95	2 183 972,32		1,00	
6323	584 318,66	2 183 971,39		1,00	
6324	584 314,48	2 183 970,29		1,00	
6325	584 310,49	2 183 970,51		1,00	
6326	584 306,68	2 183 968,45		1,00	
6327	584 302,85	2 183 965,06		1,00	
6328	584 294,78	2 183 953,16		1,00	
6329	584 288,40	2 183 938,96		1,00	
6330	584 285,27	2 183 927,21		1,00	
6331	584 281,81	2 183 921,16		1,00	
6332	584 276,07	2 183 916,26		1,00	
6333	584 266,29	2 183 904,00		1,00	
6334	584 256,09	2 183 886,79		1,00	
6335	584 246,46	2 183 869,58		1,00	
6336	584 230,50	2 183 844,82		1,00	
6337	584 226,66	2 183 839,35		1,00	
6338	584 209,17	2 183 812,89		1,00	
6339	584 202,65	2 183 804,40		1,00	
6340	584 188,67	2 183 789,69		1,00	
6341	584 182,74	2 183 784,23		1,00	
6342	584 180,24	2 183 780,26		1,00	
6343	584 177,74	2 183 775,72		1,00	
6344	584 192,91	2 183 757,85		1,00	
6345	584 192,54	2 183 756,42		1,00	
6346	584 192,48	2 183 755,08		1,00	
6347	584 192,52	2 183 752,60		1,00	
6348	584 192,64	2 183 751,22	1,00		
6349	584 193,10	2 183 749,73	1,00		
6350	584 193,93	2 183 747,63	1,00		
6351	584 195,50	2 183 744,82	1,00		
6352	584 197,16	2 183 742,12	1,00		
6353	584 198,61	2 183 739,47	1,00		
6354	584 200,23	2 183 736,92	1,00		
6355	584 201,96	2 183 734,41	1,00		
6356	584 203,53	2 183 731,84	1,00		
6357	584 206,37	2 183 726,54	1,00		
6358	584 207,68	2 183 723,84	1,00		
6359	584 208,82	2 183 721,12	1,00		
6360	584 209,79	2 183 718,36	1,00		

## Раздел 2

Сведения о местоположении границ объекта					
1	2	3	4	5	6
6361	584 211,08	2 183 715,71	Картометрический метод	1,00	—
6362	584 212,07	2 183 714,00		1,00	
6363	584 212,60	2 183 713,19		1,00	
6364	584 215,70	2 183 708,21		1,00	
6365	584 217,42	2 183 705,74		1,00	
6366	584 219,04	2 183 703,17		1,00	
6367	584 221,80	2 183 698,48		1,00	
6368	584 222,12	2 183 697,62		1,00	
6369	584 223,19	2 183 695,81		1,00	
6370	584 223,84	2 183 694,82		1,00	
6371	584 224,61	2 183 693,90		1,00	
6372	584 225,77	2 183 692,79		1,00	
6373	584 226,42	2 183 692,20		1,00	
6374	584 228,78	2 183 689,82		1,00	
6375	584 230,60	2 183 688,42		1,00	
6376	584 231,42	2 183 687,90		1,00	
6377	584 233,80	2 183 686,21		1,00	
6378	584 236,31	2 183 684,60		1,00	
6379	584 238,77	2 183 682,92		1,00	
6380	584 240,43	2 183 681,95		1,00	
6381	584 243,48	2 183 687,20		1,00	
6382	584 283,18	2 183 748,11		1,00	
6383	584 314,11	2 183 800,26		1,00	
6384	584 385,47	2 183 995,25		1,00	
6385	584 408,17	2 184 070,79		1,00	
6386	584 411,67	2 184 084,22		1,00	
6387	584 424,80	2 184 161,18		1,00	
6388	584 434,64	2 184 211,91		1,00	
6389	584 439,03	2 184 247,22		1,00	
6390	584 440,45	2 184 262,03		1,00	
6391	584 443,88	2 184 364,64		1,00	
6392	584 444,45	2 184 368,40		1,00	
6393	584 461,17	2 184 368,23		1,00	
6394	584 462,55	2 184 394,26		1,00	
6395	584 465,39	2 184 393,37		1,00	
6396	584 582,77	2 184 794,83		1,00	
6397	584 722,91	2 184 908,01		1,00	
6398	584 834,24	2 184 859,29		1,00	
6399	584 803,00	2 184 899,31		1,00	
6400	584 732,61	2 185 002,34		1,00	
6401	584 724,46	2 184 989,11		1,00	
6402	584 715,68	2 184 983,10	1,00		
6403	584 709,92	2 184 974,60	1,00		
6404	584 702,19	2 184 957,38	1,00		
6405	584 693,55	2 184 946,43	1,00		
6406	584 687,41	2 184 938,12	1,00		
6407	584 679,18	2 184 930,40	1,00		
6408	584 669,84	2 184 926,10	1,00		
6409	584 649,87	2 184 922,46	1,00		
6410	584 639,25	2 184 923,49	1,00		
6411	584 634,69	2 184 924,09	1,00		
6412	584 629,96	2 184 926,60	1,00		
6413	584 622,00	2 184 928,75	1,00		
6414	584 598,84	2 184 929,12	1,00		
6415	584 588,78	2 184 930,15	1,00		

## Раздел 2

Сведения о местоположении границ объекта					
1	2	3	4	5	6
6416	584 568,50	2 184 935,62	Картометрический метод	1,00	—
6417	584 562,80	2 184 935,10		1,00	
6418	584 559,35	2 184 932,28		1,00	
6419	584 555,72	2 184 928,70		1,00	
6420	584 553,22	2 184 924,35		1,00	
6421	584 551,66	2 184 919,80		1,00	
6422	584 551,05	2 184 914,49		1,00	
6423	584 549,87	2 184 909,37		1,00	
6424	584 547,36	2 184 904,83		1,00	
6425	584 544,68	2 184 901,43		1,00	
6426	584 541,24	2 184 898,23		1,00	
6427	584 535,70	2 184 895,23		1,00	
6428	584 528,10	2 184 894,15		1,00	
6429	584 518,54	2 184 886,25		1,00	
6430	584 515,28	2 184 881,53		1,00	
6431	584 515,88	2 184 885,32		1,00	
6432	584 519,53	2 184 890,80		1,00	
6433	584 524,32	2 184 897,22		1,00	
6434	584 527,57	2 184 899,86		1,00	
6435	584 532,16	2 184 902,86		1,00	
6436	584 535,60	2 184 905,68		1,00	
6437	584 537,14	2 184 908,14		1,00	
6438	584 539,45	2 184 912,68		1,00	
6439	584 541,59	2 184 918,93		1,00	
6440	584 542,63	2 184 930,51		1,00	
6441	584 545,73	2 184 938,46		1,00	
6442	584 548,79	2 184 941,66		1,00	
6443	584 551,26	2 184 942,22		1,00	
6444	584 553,36	2 184 942,77		1,00	
6445	584 556,61	2 184 945,40		1,00	
6446	584 558,53	2 184 948,05		1,00	
6447	584 558,56	2 184 952,04		1,00	
6448	584 557,84	2 184 956,98		1,00	
6449	584 556,59	2 184 967,81	1,00		
6450	584 560,55	2 184 988,30	1,00		
6451	584 560,68	2 185 005,01	1,00		
6452	584 558,10	2 185 015,28	1,00		
6453	584 552,30	2 185 026,35	1,00		
6454	584 544,99	2 185 038,75	1,00		
6455	584 539,15	2 185 044,87	1,00		
6222	584 534,58	2 185 043,77	1,00		
P.4(33)					
6456	584 509,99	2 180 325,91	Картометрический метод	1,00	—
6457	584 509,55	2 180 324,86		1,00	
6458	584 508,97	2 180 323,59		1,00	
6459	584 508,21	2 180 322,11		1,00	
6460	584 507,38	2 180 320,67		1,00	
6461	584 506,49	2 180 319,27		1,00	
6462	584 506,03	2 180 318,22		1,00	
6463	584 505,81	2 180 317,64		1,00	
6464	584 505,45	2 180 317,02		1,00	
6465	584 504,93	2 180 316,57		1,00	
6466	584 504,31	2 180 315,93		1,00	
6467	584 503,75	2 180 315,25		1,00	
6468	584 503,25	2 180 314,52	1,00		

## Раздел 2

Сведения о местоположении границ объекта					
1	2	3	4	5	6
6469	584 502,82	2 180 313,74	Картометрический метод	1,00	—
6470	584 502,47	2 180 312,93		1,00	
6471	584 502,13	2 180 312,29		1,00	
6472	584 502,00	2 180 311,82		1,00	
6473	584 501,94	2 180 311,34		1,00	
6474	584 501,96	2 180 310,84		1,00	
6475	584 502,26	2 180 309,93		1,00	
6476	584 510,65	2 180 325,70		1,00	
6477	584 510,13	2 180 326,33		1,00	
6456	584 509,99	2 180 325,91		1,00	
P.4(34)					
6478	584 609,87	2 180 174,28	Картометрический метод	1,00	—
6479	584 610,61	2 180 173,97		1,00	
6480	584 612,55	2 180 173,27		1,00	
6481	584 613,65	2 180 172,95		1,00	
6482	584 614,76	2 180 172,71		1,00	
6483	584 615,89	2 180 172,55		1,00	
6484	584 616,46	2 180 172,50		1,00	
6485	584 618,25	2 180 172,41		1,00	
6486	584 620,04	2 180 172,39		1,00	
6487	584 628,29	2 180 172,72		1,00	
6488	584 632,43	2 180 172,79		1,00	
6489	584 649,39	2 180 174,99		1,00	
6490	584 651,97	2 180 175,20		1,00	
6491	584 653,34	2 180 175,25		1,00	
6492	584 654,80	2 180 175,22		1,00	
6493	584 656,25	2 180 175,11		1,00	
6494	584 657,70	2 180 174,92		1,00	
6495	584 659,13	2 180 174,65		1,00	
6496	584 660,55	2 180 174,31		1,00	
6497	584 661,95	2 180 173,88		1,00	
6498	584 662,76	2 180 173,76		1,00	
6499	584 663,82	2 180 173,52		1,00	
6500	584 664,86	2 180 173,22		1,00	
6501	584 665,87	2 180 172,83		1,00	
6502	584 672,94	2 180 171,21		1,00	
6503	584 674,65	2 180 170,89		1,00	
6504	584 676,38	2 180 170,65		1,00	
6505	584 678,12	2 180 170,48		1,00	
6506	584 680,02	2 180 170,10		1,00	
6507	584 681,37	2 180 169,94		1,00	
6508	584 682,72	2 180 169,84		1,00	
6509	584 684,08	2 180 169,83		1,00	
6510	584 685,44	2 180 169,90		1,00	
6511	584 687,04	2 180 170,08		1,00	
6512	584 687,81	2 180 170,12	1,00		
6513	584 688,57	2 180 170,08	1,00		
6514	584 689,33	2 180 169,96	1,00		
6515	584 690,08	2 180 169,77	1,00		
6516	584 690,80	2 180 169,49	1,00		
6517	584 691,49	2 180 169,15	1,00		
6518	584 686,23	2 180 174,95	1,00		
6519	584 645,17	2 180 178,62	1,00		
6478	584 609,87	2 180 174,28	1,00		
P.4(35)					

## Раздел 2

Сведения о местоположении границ объекта					
1	2	3	4	5	6
6520	584 629,50	2 182 171,46	Картометрический метод	1,00	—
6521	584 614,78	2 182 150,54		1,00	
6522	584 612,77	2 182 143,64		1,00	
6523	584 622,76	2 182 142,86		1,00	
6524	584 624,07	2 182 142,87		1,00	
6525	584 629,25	2 182 142,13		1,00	
6526	584 630,40	2 182 141,82		1,00	
6527	584 631,59	2 182 141,26		1,00	
6528	584 632,67	2 182 140,58		1,00	
6529	584 633,69	2 182 139,51		1,00	
6530	584 634,23	2 182 140,20		1,00	
6531	584 638,55	2 182 147,02		1,00	
6532	584 639,46	2 182 148,76		1,00	
6533	584 639,80	2 182 149,84		1,00	
6534	584 639,94	2 182 150,99		1,00	
6535	584 640,06	2 182 151,70		1,00	
6536	584 640,44	2 182 152,71		1,00	
6537	584 640,86	2 182 153,71		1,00	
6538	584 642,64	2 182 156,65		1,00	
6539	584 643,69	2 182 158,49		1,00	
6540	584 645,91	2 182 162,04		1,00	
6541	584 648,04	2 182 165,09		1,00	
6542	584 649,01	2 182 166,26		1,00	
6543	584 649,37	2 182 166,56		1,00	
6544	584 649,81	2 182 166,74		1,00	
6545	584 650,38	2 182 166,70		1,00	
6546	584 651,01	2 182 166,47		1,00	
6547	584 651,85	2 182 166,27		1,00	
6548	584 652,38	2 182 166,31		1,00	
6549	584 653,14	2 182 166,48		1,00	
6550	584 653,60	2 182 166,80		1,00	
6551	584 655,13	2 182 168,22		1,00	
6552	584 655,81	2 182 168,92		1,00	
6553	584 657,65	2 182 171,17		1,00	
6554	584 659,04	2 182 172,56		1,00	
6555	584 661,27	2 182 174,96		1,00	
6556	584 662,67	2 182 176,09		1,00	
6557	584 663,81	2 182 176,86		1,00	
6558	584 665,14	2 182 177,61		1,00	
6559	584 666,53	2 182 178,20		1,00	
6560	584 667,44	2 182 178,56		1,00	
6561	584 668,58	2 182 178,83		1,00	
6562	584 669,09	2 182 178,84		1,00	
6563	584 669,41	2 182 179,14		1,00	
6564	584 669,69	2 182 178,79	1,00		
6565	584 670,32	2 182 178,55	1,00		
6566	584 673,24	2 182 176,20	1,00		
6567	584 674,08	2 182 175,74	1,00		
6568	584 674,80	2 182 175,64	1,00		
6569	584 676,20	2 182 175,84	1,00		
6570	584 678,20	2 182 176,03	1,00		
6571	584 679,40	2 182 176,21	1,00		
6572	584 680,22	2 182 176,49	1,00		
6573	584 681,47	2 182 177,03	1,00		
6574	584 683,67	2 182 178,42	1,00		

## Раздел 2

Сведения о местоположении границ объекта					
1	2	3	4	5	6
6575	584 684,11	2 182 178,65	Картометрический метод	1,00	—
6576	584 685,22	2 182 178,90		1,00	
6577	584 686,19	2 182 178,89		1,00	
6578	584 688,04	2 182 178,25		1,00	
6579	584 688,79	2 182 177,82		1,00	
6580	584 689,46	2 182 177,84		1,00	
6581	584 690,60	2 182 178,97		1,00	
6582	584 692,16	2 182 180,71		1,00	
6583	584 693,98	2 182 183,01		1,00	
6584	584 698,84	2 182 187,62		1,00	
6585	584 700,46	2 182 188,79		1,00	
6586	584 702,19	2 182 189,61		1,00	
6587	584 704,90	2 182 190,68		1,00	
6588	584 707,10	2 182 191,30		1,00	
6589	584 709,43	2 182 191,80		1,00	
6590	584 711,91	2 182 192,12		1,00	
6591	584 713,52	2 182 192,55		1,00	
6592	584 715,49	2 182 193,34		1,00	
6593	584 716,64	2 182 193,93		1,00	
6594	584 717,18	2 182 194,46		1,00	
6595	584 717,42	2 182 195,07		1,00	
6596	584 717,44	2 182 195,80		1,00	
6597	584 717,32	2 182 196,72		1,00	
6598	584 717,46	2 182 197,64		1,00	
6599	584 717,60	2 182 198,11		1,00	
6600	584 717,82	2 182 198,27		1,00	
6601	584 718,08	2 182 198,24		1,00	
6602	584 718,84	2 182 197,75		1,00	
6603	584 719,28	2 182 197,06		1,00	
6604	584 720,31	2 182 195,22		1,00	
6605	584 721,03	2 182 194,29		1,00	
6606	584 721,76	2 182 193,83		1,00	
6607	584 724,10	2 182 193,01		1,00	
6608	584 725,27	2 182 192,72		1,00	
6609	584 725,84	2 182 192,76		1,00	
6610	584 726,08	2 182 192,88		1,00	
6611	584 726,22	2 182 193,20		1,00	
6612	584 726,23	2 182 194,31		1,00	
6613	584 725,98	2 182 195,65		1,00	
6614	584 724,66	2 182 199,46		1,00	
6615	584 724,51	2 182 200,51		1,00	
6616	584 724,48	2 182 201,49		1,00	
6617	584 724,72	2 182 202,78		1,00	
6618	584 724,92	2 182 203,19		1,00	
6619	584 725,30	2 182 203,27		1,00	
6620	584 725,61	2 182 203,17		1,00	
6621	584 726,42	2 182 202,40	1,00		
6622	584 727,37	2 182 201,17	1,00		
6623	584 727,98	2 182 199,89	1,00		
6624	584 728,63	2 182 197,79	1,00		
6625	584 729,24	2 182 195,28	1,00		
6626	584 729,69	2 182 193,86	1,00		
6627	584 730,28	2 182 192,77	1,00		
6628	584 730,72	2 182 192,43	1,00		
6629	584 731,08	2 182 192,23	1,00		



## Раздел 2

Сведения о местоположении границ объекта					
1	2	3	4	5	6
6630	584 731,95	2 182 192,26	Картометрический метод	1,00	—
6631	584 734,42	2 182 192,77		1,00	
6632	584 740,65	2 182 194,29		1,00	
6633	584 722,64	2 182 228,62		1,00	
6520	584 629,50	2 182 171,46		1,00	
3. Сведения о характерных точках части (частей) границы объекта					
1	2	3	4	5	6
—	—	—	—	—	—



**ТЕКСТОВОЕ ОПИСАНИЕ**  
**местоположения границ населенных пунктов, территориальных зон**

Прохождение границы		Описание прохождения границы
от точки	до точки	
1	2	3
—	—	—