

СООБЩЕНИЕ

о возможном установлении публичного сервитута

В Администрации Великого Новгорода находится на рассмотрении ходатайство АО «Газпром газораспределение Великий Новгород», ОГРН 1025300780812, ИНН 5321039753 об установлении публичного сервитута в целях строительства и эксплуатации объекта газоснабжения – «Газопровод низкого давления к многоквартирному жилому дому поз. 5 ЖК «Раздолье» в мкр 14 Великого Новгорода расположенного по адресу: г. Великий Новгород, ул. Кочетова, зем. уч. 22, корп. 1, КН 53:23:8101400:2721», в соответствии с пунктом 1 статьи 39.37 Земельного кодекса Российской Федерации.

Публичный сервитут испрашивается в отношении частей земельных участков с кадастровыми номерами:

53:23:8101400:2721 по адресу: Российская Федерация, Новгородская область, городской округ Великий Новгород, город Великий Новгород, аллея Веряжское раздолье, земельный участок 10к1;

53:23:8101400:2698 по адресу: Российская Федерация, Новгородская область, городской округ Великий Новгород, город Великий Новгород, аллея Веряжское раздолье, земельный участок 8 к. 1;

53:23:8101400:2715 по адресу: Российская Федерация, Новгородская область, городской округ Великий Новгород, город Великий Новгород, улица Кочетова, земельный участок 22.

Площадь публичного сервитута составляет 602 кв.м.

Планируемый срок установления сервитута – 49 лет.

Администрация Великого Новгорода сообщает, что заинтересованные лица в течение пятнадцати дней со дня опубликования настоящего сообщения могут ознакомиться с ходатайством АО «Газпром газораспределение Великий Новгород» об установлении публичного сервитута и прилагаемым к нему описанием местоположения границ публичного сервитута и подать заявление об учете своих прав на земельные участки в соответствии с пунктом 8 статьи 39.42 Земельного кодекса Российской Федерации, в комитете по управлению муниципальным имуществом и земельными ресурсами Великого Новгорода (далее - комитет), по адресу: г. Великий Новгород, ул. Каберова - Власьевская, д. 4, каб. 121 (с понедельника по пятницу с 08.30 по 17.30 (перерыв на обед с 13.00-14.00)). Адрес электронной почты контактных лиц комитета: kumi@adm.nov.ru, справки по тел. 994-065, 994-067.

Данная информация также размещена на официальном сайте Администрации Великого Новгорода: www.adm.nov.ru в разделе «Недвижимость», <https://velikij-novgorod-r49.gosweb.gosuslugi.ru> в разделе «Деятельность» (подраздел «Сервитуты»), а также в отделе-центре по работе с населением по месту жительства Администрации Великого Новгорода.

Графическое описание местоположения границ публичного сервитута, а также перечень координат характерных точек границ публичного сервитута прилагаются к настоящему сообщению.

ГРАФИЧЕСКОЕ ОПИСАНИЕ

местоположения границ населенных пунктов, территориальных зон, особо охраняемых природных территорий, зон с особыми условиями использования территории

Публичный сервитут объекта газоснабжения: "Газопровод к нежилому зданию КН 53:23:0000000:13415 в нежилом здании, расположенном по адресу: г. Великий Новгород, ул. Б. Московская, д. 20/4, КН 53:23:7103803:31"

(наименование объекта, местоположение границ которого описано (далее - объект))

Раздел 1

Сведения об объекте

№ п/п	Характеристики объекта	Описание характеристик
1	2	3
1.	Местоположение объекта	Новгородская область, город Великий Новгород
2.	Площадь объекта +/- величина погрешности определения площади (P +/- Дельта P)	8 +/- 1 м ²
3.	Иные характеристики объекта	Срок публичного сервитута 49 лет

Раздел 2

Сведения о местоположении границ объекта

1. Система координат МСК-53, зона 2

2. Сведения о характерных точках границ объекта

Обозначение характерных точек границ	Координаты, м		Метод определения координат характерной точки	Средняя квадратическая погрешность положения характерной точки (Mt), м	Описание обозначения точки на местности (при наличии)
	X	Y			
1	2	3	4	5	6
1	576875.99	2180484.48	Аналитический метод	0.1	-
2	576872.23	2180483.12	Аналитический метод	0.1	-
3	576872.97	2180481.16	Аналитический метод	0.1	-
4	576876.69	2180482.53	Аналитический метод	0.1	-
1	576875.99	2180484.48	Аналитический метод	0.1	-

3. Сведения о характерных точках части (частей) границы объекта

Обозначение характерных точек части границы	Координаты, м		Метод определения координат характерной точки	Средняя квадратическая погрешность положения характерной точки (Mt), м	Описание обозначения точки на местности (при наличии)
	X	Y			
1	2	3	4	5	6
-	-	-	-	-	-

Раздел 3

Сведения о местоположении измененных (уточненных) границ объекта

1. Система координат -

2. Сведения о характерных точках границ объекта

Обозначение характерных точек границ	Существующие координаты, м		Измененные (уточненные) координаты, м		Метод определения координат характерной точки	Средняя квадратическая погрешность положения характерной точки (Mt), м	Описание обозначения точки на местности (при наличии)
	X	Y	X	Y			
1	2	3	4	5	6	7	8
-	-	-	-	-	-	-	

3. Сведения о характерных точках части (частей) границы объекта




Обозначение характерных точек части границы	Существующие координаты, м		Измененные (уточненные) координаты, м		Метод определения координат характерной точки	Средняя квадратическая погрешность положения характерной точки (Mt), м	Описание обозначения точки на местности (при наличии)
	X	Y	X	Y			
1	2	3	4	5	6	7	8
-	-	-	-	-	-	-	

План границ объекта



Масштаб 1:300

Условные обозначения

- | | | | |
|---|---|--|---|
|  | - Часть границы, местоположение которой определено при выполнении кадастровых работ |  | - Характерная точка границы, сведения о которой позволяют однозначно определить ее положение на местности |
| 1 | - Обозначение новой характерной точки | 53:05:0170101 | - Номер кадастрового квартала |
| :1 | - Кадастровый номер земельного участка |  | - Часть границы, сведения ЕГРН о которой позволяют однозначно определить ее положение на местности |

Подпись



Дата 13.03.2024

Место для оттиска печати (при наличии) лица, составившего описание местоположения границ объекта